

ಕರ್ನಾಟಕ ಸರ್ಕಾರ

ಸಂಖ್ಯೆ: ಅಪಜೀ 204 ಸಿಆರ್‌ಯುಡ್ 2021

ಕರ್ನಾಟಕ ಸರ್ಕಾರದ ಸಚಿವಾಲಯ,
ಬಹುಮಹಡಿ ಕಟ್ಟಡ,
ಬೆಂಗಳೂರು, ದಿನಾಂಕ: 28.11.2023.

ಇಂದ,

ಸರ್ಕಾರದ ಪ್ರಧಾನ ಕಾರ್ಯದರ್ಶಿಗಳು,
(ಜೀವಿಪರಿಸ್ಥಿತಿ ಮತ್ತು ಪರಿಸರ),
ಅರಣ್ಯ, ಜೀವಿಪರಿಸ್ಥಿತಿ ಮತ್ತು ಪರಿಸರ ಇಲಾಖೆ.

ಇವರಿಗೆ,

1. ಸರ್ಕಾರದ ಅಪರ ಮುಖ್ಯ ಕಾರ್ಯದರ್ಶಿ, ವಾಣಿಜ್ಯ ಮತ್ತು ಕೈಗಾರಿಕಾ ಇಲಾಖೆ, ವಿಕಾಸ ಸೌಧ, ಬೆಂಗಳೂರು.
2. ಸರ್ಕಾರದ ಕಾರ್ಯದರ್ಶಿ, ಪ್ರವಾಸೋದ್ಯಮ ಇಲಾಖೆ, ವಿಕಾಸ ಸೌಧ, ಬೆಂಗಳೂರು.
3. ಸರ್ಕಾರದ ಕಾರ್ಯದರ್ಶಿ, ಪಶು ಸಂಗೋಪನೆ ಮತ್ತು ಮೀನುಗಾರಿಕೆ ಇಲಾಖೆ, ವಿಕಾಸ ಸೌಧ, ಬೆಂಗಳೂರು.
4. ಸದಸ್ಯ ಕಾರ್ಯದರ್ಶಿ, ಕರ್ನಾಟಕ ರಾಜ್ಯ ಮಾಲಿನ್ಯ ನಿಯಂತ್ರಣ ಮಂಡಳಿ, ನಂ. 49, ಪರಿಸರ ಭವನ, ಚರ್ಚ್ ಸ್ಟ್ರೀಟ್, ಬೆಂಗಳೂರು - 560 003.
5. ಮಹಾ ನಿರ್ದೇಶಕರು, ಪರಿಸರ ನಿರ್ವಹಣೆ ಮತ್ತು ನೀತಿ ಸಂಶೋಧನಾ ಸಂಸ್ಥೆ, "ಹಸಿರು ಭವನ", ದೊರೆಸಾನಿಪಾಳ್ಯ, ಫಾರೆಸ್ಟ್, ವಿನಾಯಕನಗರ ಸರ್ಕಲ್, ಜಿ.ಪಿ.ನಗರ, 5ನೇ ಹಂತ, ಬೆಂಗಳೂರು-76.
6. ನಿರ್ದೇಶಕರು, ಕರ್ನಾಟಕ ರಾಜ್ಯ ದೂರ ಸಂವೇದಿ ಅನ್ವಯಿಕ ಕೇಂದ್ರ, (ಮಾಹಿತಿ ತಂತ್ರಜ್ಞಾನ, ಜೈವಿಕ ತಂತ್ರಜ್ಞಾನ ಹಾಗೂ ವಿಜ್ಞಾನ ಮತ್ತು ತಂತ್ರಜ್ಞಾನ), ತೋಟಗಾರಿಕಾ ಕಾಲೇಜು ಹತ್ತಿರ, ಮೇಜರ್, ಉನ್ನಿಕೃಷ್ಣನ್ ರಸ್ತೆ, ವಿಧ್ಯಾರಣ್ಯಪುರ ಪೋಸ್ಟ್, ಬೆಂಗಳೂರು - 560 097.
7. ನಿರ್ದೇಶಕರು, ಪೌರಾಡಳಿತ ನಿರ್ದೇಶನಾಲಯ, 9ನೇ ಮತ್ತು 10ನೇ ಮಹಡಿ, ವಿಶ್ವೇಶ್ವರಯ್ಯ ಗೋಪುರ, ಸಂಪಂಗಿ ರಾಮ ನಗರ, ಡಾ: ಬಿ. ಆರ್. ಅಂಬೇಡ್ಕರ್ ವೀಧಿ, ಬೆಂಗಳೂರು.
8. Dr. Shivakumar B. Haragi, Assistant Professor, Karnataka University Post Graduate Centre, Kodibag, Karwar.
9. Dr. M.D. Subash Chandran, consulting Scientist, (Ecology and Environment), Centre for Ecological Sciences, IISc, Bangalore.
10. Dr. Ramesh H., Associate Professor, Department of Applied Mechanics and Hydraulics, NITK, Surathkal, Mangaluru.


11. Shri. Ramachandra Bhatta, Snehakunja Trust, Kasarkod Post, Honnavar Taluk, Uttara Kannada District.

ಮಾನ್ಯರೇ,

ವಿಷಯ: ದಿನಾಂಕ: 18.11.2023 ರಂದು ನಡೆದ ಕರ್ನಾಟಕ ರಾಜ್ಯ ಕರಾವಳಿ ವಲಯ ನಿರ್ವಹಣಾ ಪ್ರಾಧಿಕಾರ 43ನೇ ಸಭೆಯ ನಡವಳಿಯನ್ನು ಸಲ್ಲಿಸುವ ಬಗ್ಗೆ.

* * * * *

ಸರ್ಕಾರದ ಅಪರ ಮುಖ್ಯ ಕಾರ್ಯದರ್ಶಿಗಳು, ಅರಣ್ಯ, ಜೀವಿಪರಿಸ್ಥಿತಿ ಮತ್ತು ಪರಿಸರ ಇಲಾಖೆ ಇವರ ಅಧ್ಯಕ್ಷತೆಯಲ್ಲಿ ದಿನಾಂಕ: 18.11.2023 ರಂದು ಪೂರ್ವಾಹ್ನ 11:00 ಗಂಟೆಗೆ ವಿಡಿಯೋ ಸಂವಾದದ ಮೂಲಕ ನಡೆದ ಕರ್ನಾಟಕ ರಾಜ್ಯ ಕರಾವಳಿ ವಲಯ ನಿರ್ವಹಣಾ ಪ್ರಾಧಿಕಾರದ 43ನೇ ಸಭೆಯ ನಡವಳಿಯನ್ನು ಇದರೊಂದಿಗೆ ಲಗತ್ತಿಸಿ ಮಾಹಿತಿಗಾಗಿ ಕಳುಹಿಸಿ ಕೊಡಲಾಗಿದೆ.


(ಆರ್. ಗೋಕುಲ್)

ಸದಸ್ಯ ಕಾರ್ಯದರ್ಶಿ,
ಕರ್ನಾಟಕ ಕಡಲ ತೀರ ವಲಯ ನಿರ್ವಹಣಾ ಪ್ರಾಧಿಕಾರ,
ಅರಣ್ಯ, ಜೀವಿಪರಿಸ್ಥಿತಿ ಮತ್ತು ಪರಿಸರ ಇಲಾಖೆ

ಪ್ರತಿಯನ್ನು:

1. ಸರ್ಕಾರದ ಅಪರ ಮುಖ್ಯ ಕಾರ್ಯದರ್ಶಿಯವರ ಆಪ್ತ ಕಾರ್ಯದರ್ಶಿ, ಅರಣ್ಯ, ಜೀವಿ ಪರಿಸ್ಥಿತಿ ಮತ್ತು ಪರಿಸರ ಇಲಾಖೆ, ಬಹುಮಹಡಿಗಳ ಕಟ್ಟಡ, ಬೆಂಗಳೂರು.
2. ಸರ್ಕಾರದ ಪ್ರಧಾನ ಕಾರ್ಯದರ್ಶಿಯವರ ಆಪ್ತ ಕಾರ್ಯದರ್ಶಿ, (ಜೀವಿಪರಿಸ್ಥಿತಿ ಮತ್ತು ಪರಿಸರ) ಅರಣ್ಯ, ಜೀವಿ ಪರಿಸ್ಥಿತಿ ಮತ್ತು ಪರಿಸರ ಇಲಾಖೆ, ಬಹುಮಹಡಿಗಳ ಕಟ್ಟಡ, ಬೆಂಗಳೂರು.
3. ಪ್ರಾದೇಶಿಕ ನಿರ್ದೇಶಕರು (ಪರಿಸರ), 1ನೇ ಮಹಡಿ, ಉರ್ವಸ್ವೋರ್, ನಗರಾಭಿವೃದ್ಧಿ ಪ್ರಾಧಿಕಾರ ಕಟ್ಟಡ, ಮಂಗಳೂರು.
4. ಪ್ರಾದೇಶಿಕ ನಿರ್ದೇಶಕರ ಕಛೇರಿ (ಪರಿಸರ), 1ನೇ ಮಹಡಿ, 'ಸಿ' ಬ್ಲಾಕ್ 'ರಜತಾದ್ರಿ', 'ಜಿಲ್ಲಾ ಆಡಳಿತ ಕಛೇರಿಗಳ ಸಂಕೀರ್ಣ, ಮಣಿಪಾಲ, ಉಡುಪಿ ಜಿಲ್ಲೆ.
5. ಪ್ರಾದೇಶಿಕ ನಿರ್ದೇಶಕರು (ಪರಿಸರ), ಹೊಸ ಕೆ.ಹೆಚ್.ಬಿ ರೋಡ್, ಪರಿಸರ ಭವನ, ಹಬ್ಬುವಾಡ ಕಾರವಾರ.
6. ಶಾಖಾ ರಕ್ಷಾ ಕಡತ/ಹೆಚ್ಚುವರಿ ಪ್ರತಿ.

ಸರ್ಕಾರದ ಅಪರ ಮುಖ್ಯ ಕಾರ್ಯದರ್ಶಿಗಳು, ಅರಣ್ಯ, ಜೀವಿಪರಿಸ್ಥಿತಿ ಮತ್ತು ಪರಿಸರ ಇಲಾಖೆ ಇವರ ಅಧ್ಯಕ್ಷತೆಯಲ್ಲಿ ದಿನಾಂಕ: 18.11.2023 ರಂದು 11:00 ಘಂಟೆಗೆ ವಿಡಿಯೋ ಸಂವಾದದ ಮೂಲಕ ನಡೆದ ಕರ್ನಾಟಕ ರಾಜ್ಯ ಕಡಲ ತೀರ ವಲಯ ನಿರ್ವಹಣಾ ಪ್ರಾಧಿಕಾರದ 43ನೇ ಸಭೆಯ ನಡವಳಿಗಳು:

ಸದಸ್ಯ ಕಾರ್ಯದರ್ಶಿಯವರು, ಸರ್ಕಾರದ ಅಪರ ಮುಖ್ಯ ಕಾರ್ಯದರ್ಶಿಗಳು (ಜೀವಿಪರಿಸ್ಥಿತಿ ಮತ್ತು ಪರಿಸರ) ಪ್ರಾಧಿಕಾರದ ಅಧ್ಯಕ್ಷರು, ಮತ್ತು ಸದಸ್ಯರುಗಳನ್ನು & ಅಧಿಕಾರಿಗಳನ್ನು ಸ್ವಾಗತಿಸುವ ಮೂಲಕ ವಿಡಿಯೋ ಸಂವಾದದ ಸಭೆ ಪ್ರಾರಂಭವಾಯಿತು. ಸಭೆಗೆ ಹಾಜರಾದವರ ವಿವರಗಳನ್ನು ಅನುಬಂಧ I ರಲ್ಲಿ ಲಗತ್ತಿಸಿದೆ.

43.1.0. ದಿನಾಂಕ: 29.05.2023 ರಂದು ನಡೆದ 42ನೇ ಕರಾವಳಿ ವಲಯ ನಿರ್ವಹಣಾ ಪ್ರಾಧಿಕಾರದ ಹಿಂದಿನ ಸಭೆಯ ನಡವಳಿಗೆ ದೃಢೀಕರಣ.

ದಿನಾಂಕ: 29.05.2023 ರಂದು ನಡೆದ 42ನೇ ಕರಾವಳಿ ವಲಯ ನಿರ್ವಹಣಾ ಪ್ರಾಧಿಕಾರದ ಹಿಂದಿನ ಸಭೆಯ ನಡವಳಿಗೆ ಈ ಕೆಳಕಂಡ ತಿದ್ದುಪಡಿಗಳೊಂದಿಗೆ ದೃಢೀಕರಣ ನೀಡುವ ಬಗ್ಗೆ ಪ್ರಾಧಿಕಾರದ ಮುಂದೆ ಪ್ರಸ್ತಾಪಿಸಲಾಯಿತು. ಸದರಿ ನಡವಳಿಗೆ ಈ ಕೆಳಕಂಡ ತಿದ್ದುಪಡಿಗಳೊಂದಿಗೆ ದೃಢೀಕರಣ ನೀಡಲಾಯಿತು.

| ಅಜೆಂಡಾ ಕ್ರ.ಸಂ | ನಡವಳಿಯಲ್ಲಿದ್ದಂತೆ | ತಿದ್ದುಪಡಿ ಮಾಡಬೇಕಾಗಿರುವುದು |
|---------------|---|---|
| 42.7.15 | Authority after discussions and deliberations decided to issue CRZ clearance for Maintenance Dredging for Navigation Channel of Gangolli Fishing Harbour and Kundapura Kodi Fishing Jetty in Udupi by M/s Additional Director (Ports) Fisheries Department, Udupi | Authority after discussions and deliberations decided to issue CRZ clearance for Maintenance Dredging of Boat Basin & Navigation Channel of Malpe Fisher Harbour in Udupi by Additional Director of Fisheries, Malpe, Department of Fisheries, Udupi. |
| 42.7.20 | ಪ್ರಾಧಿಕಾರವು ಸದರಿ ವಿಷಯದ ಬಗ್ಗೆ ವಿವರವಾಗಿ ಚರ್ಚಿಸಲಾಗಿ, ಪ್ರಸ್ತಾವನೆಯು CRZ II ರ ವಲಯದಲ್ಲಿ ಬರುತ್ತಿದ್ದು, ಕರಾವಳಿ ವಲಯ ಅಧಿಸೂಚನೆ 2019 ರ ಪ್ಯಾರಾ 5.3 (ii) (e) ರಂತೆ ಅವಕಾಶವಿರುವುದರಿಂದ ಕುಂದಾಪುರ ಕಸ್ತಾ, ಕುಂದಾಪುರ ತಾಲೂಕು ಮತ್ತು ಉಡುಪಿ ಜಿಲ್ಲೆಯಲ್ಲಿ Chain of Static Sensor (CSS) Phase-II Project (ರಾಡರ್ ಸ್ಟೇಷನ್ ನಿರ್ಮಾಣ) ಕಾಮಗಾರಿಗೆ Commandant, Remote Operating Station, Hq.No. 03, Coast Guard, PB No.19, Panamburu, New Mangalore-57001 ರವರಿಗೆ ನಿರಾಕ್ಷೇಪಣಾ ಪತ್ರವನ್ನು ನೀಡಲು ತೀರ್ಮಾನಿಸಲಾಯಿತು. | ಪ್ರಾಧಿಕಾರವು ಸದರಿ ವಿಷಯದ ಬಗ್ಗೆ ವಿವರವಾಗಿ ಚರ್ಚಿಸಲಾಗಿ, ಪ್ರಸ್ತಾವನೆಯು CRZ II ರ ವಲಯದಲ್ಲಿ ಬರುತ್ತಿದ್ದು, ಕರಾವಳಿ ವಲಯ ಅಧಿಸೂಚನೆ 2019 ರ ಪ್ಯಾರಾ 5.2 (i) read with 5.1.2 (i) (b) ಹಾಗೂ 5.1.2 (xvi) ರಂತೆ ಅವಕಾಶವಿರುವುದರಿಂದ ಕುಂದಾಪುರ ಕಸ್ತಾ, ಕುಂದಾಪುರ ತಾಲೂಕು ಮತ್ತು ಉಡುಪಿ ಜಿಲ್ಲೆಯಲ್ಲಿ Chain of Static Sensor (CSS) Phase-II Project (ರಾಡರ್ ಸ್ಟೇಷನ್ ನಿರ್ಮಾಣ) ಕಾಮಗಾರಿಗೆ Commandant, Remote Operating Station, Hq.No. 03, Coast Guard, PB No.19, Panamburu, New Mangalore-57001 ರವರಿಗೆ ನಿರಾಕ್ಷೇಪಣಾ ಪತ್ರವನ್ನು ನೀಡಲು ತೀರ್ಮಾನಿಸಲಾಯಿತು. |

| | | |
|--------|--|--|
| 42.9.7 | <p>ಮಂಗಳೂರು ತಾಲೂಕಿನ ಜಪ್ಪಿನಮೂಗರು ಗ್ರಾಮದ ಸರ್ವೆ ನಂಬ್ರ 106ರ ಸರ್ಕಾರಿ ಸ್ಥಳದಲ್ಲಿ ಅನಧಿಕೃತ ಕಟ್ಟಡ ನಿರ್ಮಾಣ ಹಾಗೂ ತಾತ್ಕಾಲಿಕ ರಚನೆಗಳನ್ನು ನಿರ್ಮಿಸಿರುವುದನ್ನು ತೆರವು ಮಾಡುವಂತೆ ಶ್ರೀ. ಡಿ.ಕೆ.ಎಸ್. ಹಮೀದ್ ರವರಿಗೆ ಪರಿಸರ ಸಂರಕ್ಷಣೆ ಕಾಯ್ದೆ 1986ರ ಸೆಕ್ಷನ್ 5 ರಂತೆ ನಿರ್ದೇಶನ (Direction) ನೀಡಲು ತೀರ್ಮಾನಿಸಲಾಯಿತು</p> | <p>ಮಂಗಳೂರು ತಾಲೂಕಿನ ಸೋಮೇಶ್ವರ ಗ್ರಾಮದ ಸರ್ವೆ ನಂಬ್ರ 106ರ ಸರ್ಕಾರಿ ಸ್ಥಳದಲ್ಲಿ ಅನಧಿಕೃತ ಕಟ್ಟಡ ನಿರ್ಮಾಣ ಹಾಗೂ ತಾತ್ಕಾಲಿಕ ರಚನೆಗಳನ್ನು ನಿರ್ಮಿಸಿರುವುದನ್ನು ತೆರವು ಮಾಡುವಂತೆ ಶ್ರೀ. ಡಿ.ಕೆ.ಎಸ್. ಹಮೀದ್ ರವರಿಗೆ ಪರಿಸರ ಸಂರಕ್ಷಣೆ ಕಾಯ್ದೆ 1986ರ ಸೆಕ್ಷನ್ 5 ರಂತೆ ನಿರ್ದೇಶನ (Direction) ನೀಡಲು ತೀರ್ಮಾನಿಸಲಾಯಿತು ಎಂದು ಓದಿಕೊಳ್ಳತಕ್ಕದ್ದು.</p> |
|--------|--|--|


43.2.0. ದಿನಾಂಕ: 29.05.2023 ರಂದು ನಡೆದ ಕರಾವಳಿ ವಲಯ ನಿರ್ವಹಣಾ ಪ್ರಾಧಿಕಾರದ ಹಿಂದಿನ ಸಭೆಯ ನಡವಳಿಗೆ ಕೈಗೊಂಡ ಕ್ರಮದ ವರದಿ.

ದಿನಾಂಕ: 29.05.2023 ರಂದು ನಡೆದ ಕರಾವಳಿ ವಲಯ ನಿರ್ವಹಣಾ ಪ್ರಾಧಿಕಾರದ ಹಿಂದಿನ ಸಭೆಯ ನಡವಳಿಗಳನ್ನಯ ಕೈಗೊಂಡ ಕ್ರಮದ ವರದಿಯನ್ನು ಪ್ರಾಧಿಕಾರವು ಗಮನಿಸಿತು.

43.3.0. ಘಟನೋತ್ತರ ಅನುಮೋದನೆಗಾಗಿ ಬಂದಿರುವ ಪ್ರಸ್ತಾವನೆಗಳು.

ಜಿಲ್ಲಾ ಕರಾವಳಿ ವಲಯ ನಿರ್ವಹಣಾ ಸಮಿತಿ ಸಭೆಯ ಅನುಮೋದನೆಯ ಮೇರೆಗೆ ಪ್ರಾದೇಶಿಕ ನಿರ್ದೇಶಕರು (ಪರಿಸರ), ಮಂಗಳೂರು, ಉಡುಪಿ ಮತ್ತು ಕಾರವಾರ ರವರು ಕರಾವಳಿ ನಿಯಂತ್ರಣ ವಲಯ (CRZ) ತಾತ್ಕಾಲಿಕ ನಿರಾಕ್ಷೇಪಣಾ ಪತ್ರ ನೀಡಿರುವ ಪ್ರಸ್ತಾವನೆಗಳಿಗೆ ಘಟನೋತ್ತರ ಅನುಮೋದನೆ ನೀಡುವ ಬಗ್ಗೆ ಚರ್ಚಿಸಲಾಯಿತು.

CRZ- II ರಲ್ಲಿ ವಾಸ್ತವ್ಯ ಕಟ್ಟಡಗಳ ನಿರ್ಮಾಣ ಮತ್ತು ವಾಸ್ತವ್ಯ ಕಟ್ಟಡಗಳ ಪುನರ್ ನಿರ್ಮಾಣ, CRZ III- NDZ ರಲ್ಲಿ ವಾಸ್ತವ್ಯ ಕಟ್ಟಡಗಳ ಪುನರ್ ನಿರ್ಮಾಣ, ಹಾಗೂ CRZ- III (200-500ಮೀ) ರಲ್ಲಿ ವಾಸ್ತವ್ಯ ಕಟ್ಟಡಗಳ ನಿರ್ಮಾಣ ಪ್ರಸ್ತಾವನೆಗಳಿಗೆ 2011 ಮತ್ತು 2019ರ ಕರಾವಳಿ ನಿಯಂತ್ರಣ ವಲಯ ಅಧಿಸೂಚನೆಯಲ್ಲಿರುವ ಅವಕಾಶಗಳಂತೆ ಸಂಬಂಧಪಟ್ಟ DCZMC ಯಿಂದ ತಾತ್ಕಾಲಿಕ ನಿರಾಕ್ಷೇಪಣಾ ಪತ್ರಗಳನ್ನು ಸರ್ಕಾರದ ಪತ್ರ ಸಂಖ್ಯೆ: ಅಪಜೀ 236 ಸಿಆರ್‌ಯುಡ್ 2013, ದಿನಾಂಕ: 28.07.2016 ರಂತೆ ನೀಡಲಾಗಿದ್ದು, ಸದರಿ ಪ್ರಸ್ತಾವನೆಗಳಿಗೆ ಪ್ರಾಧಿಕಾರದಿಂದ ಘಟನೋತ್ತರ ಅನುಮೋದನೆ ನೀಡುವಂತೆ ದಕ್ಷಿಣ ಕನ್ನಡ ಜಿಲ್ಲೆಗೆ ಸಂಬಂಧಪಟ್ಟಂತೆ -30 ಘಟನೋತ್ತರ ಪ್ರಸ್ತಾವನೆಗಳು, ಉಡುಪಿ ಜಿಲ್ಲೆಗೆ ಸಂಬಂಧಪಟ್ಟಂತೆ -12 ಘಟನೋತ್ತರ ಪ್ರಸ್ತಾವನೆಗಳು ಮತ್ತು ಉತ್ತರ ಕನ್ನಡ ಜಿಲ್ಲೆಗೆ ಸಂಬಂಧಪಟ್ಟಂತೆ -9 ಘಟನೋತ್ತರ ಪ್ರಸ್ತಾವನೆಗಳನ್ನು ಪ್ರಾಧಿಕಾರವು ಗಮನಿಸಿತು.

ದಕ್ಷಿಣ ಕನ್ನಡ ಜಿಲ್ಲೆಗೆ ಸಂಬಂಧಪಟ್ಟಂತೆ ಅನುಬಂಧ- II ರಲ್ಲಿನ 30 ಘಟನೋತ್ತರ ಪ್ರಸ್ತಾವನೆಗಳ ಬಗ್ಗೆ ಪ್ರಾಧಿಕಾರವು ವಿವರವಾಗಿ ಚರ್ಚಿಸಿ, DCZMC ಶಿಫಾರಸ್ಸಿನಂತೆ ಪ್ರಾದೇಶಿಕ ನಿರ್ದೇಶಕರು (ಪರಿಸರ) ಮಂಗಳೂರು ರವರು ಈಗಾಗಲೇ ತಾತ್ಕಾಲಿಕ ನಿರಾಕ್ಷೇಪಣಾ ಪತ್ರವನ್ನು (Provisional CRZ Clearance) ನೀಡುವಾಗ ವಿಧಿಸಿರುವ ಷರತ್ತುಗಳನ್ನು ತಪ್ಪದೇ ಪಾಲಿಸುವ ನಿಬಂಧನೆ ಮೇರೆಗೆ ಈ ಪ್ರಸ್ತಾವನೆಗಳಿಗೆ ಘಟನೋತ್ತರ ಅನುಮೋದನೆ ನೀಡಲು ತೀರ್ಮಾನಿಸಲಾಯಿತು.

ಉಡುಪಿ ಜಿಲ್ಲೆಗೆ ಸಂಬಂಧಪಟ್ಟಂತೆ ಅನುಬಂಧ- III ರಲ್ಲಿನ 12 ಘಟನೋತ್ತರ ಪ್ರಸ್ತಾವನೆಗಳ ಬಗ್ಗೆ ಪ್ರಾಧಿಕಾರವು ವಿವರವಾಗಿ ಚರ್ಚಿಸಿ, DCZMC ಶಿಫಾರಸ್ಸಿನಂತೆ ಪ್ರಾದೇಶಿಕ ನಿರ್ದೇಶಕರು (ಪರಿಸರ) ಉಡುಪಿ ರವರು ಈಗಾಗಲೇ ತಾತ್ಕಾಲಿಕ ನಿರಾಕ್ಷೇಪಣಾ ಪತ್ರವನ್ನು (Provisional CRZ Clearance) ನೀಡುವಾಗ ವಿಧಿಸಿರುವ ಷರತ್ತುಗಳನ್ನು ತಪ್ಪದೇ ಪಾಲಿಸುವ ನಿಬಂಧನೆ ಮೇರೆಗೆ ಈ ಪ್ರಸ್ತಾವನೆಗಳಿಗೆ ಘಟನೋತ್ತರ ಅನುಮೋದನೆ ನೀಡಲು ತೀರ್ಮಾನಿಸಲಾಯಿತು.

ಉತ್ತರ ಕನ್ನಡ ಜಿಲ್ಲೆಗೆ ಸಂಬಂಧಪಟ್ಟಂತೆ ಅನುಬಂಧ- IV ರಲ್ಲಿನ 9 ಘಟನೋತ್ತರ ಪ್ರಸ್ತಾವನೆಗಳ ಬಗ್ಗೆ ಪ್ರಾಧಿಕಾರವು ವಿವರವಾಗಿ ಚರ್ಚಿಸಿ, DCZMC ಶಿಫಾರಸ್ಸಿನಂತೆ ಪ್ರಾದೇಶಿಕ ನಿರ್ದೇಶಕರು (ಪರಿಸರ) ಕಾರವಾರ ರವರು ಈಗಾಗಲೇ ತಾತ್ಕಾಲಿಕ ನಿರಾಕ್ಷೇಪಣಾ ಪತ್ರವನ್ನು (Provisional CRZ Clearance) ನೀಡುವಾಗ ವಿಧಿಸಿರುವ ಷರತ್ತುಗಳನ್ನು ತಪ್ಪದೇ ಪಾಲಿಸುವ ನಿಬಂಧನೆ ಮೇರೆಗೆ ಈ ಪ್ರಸ್ತಾವನೆಗಳಿಗೆ ಘಟನೋತ್ತರ ಅನುಮೋದನೆ ನೀಡಲು ತೀರ್ಮಾನಿಸಲಾಯಿತು. ಅನುಬಂಧ-II, ಅನುಬಂಧ-III ಮತ್ತು ಅನುಬಂಧ-IV ರಲ್ಲಿ ಲಗತ್ತಿಸಿದೆ.

43.4.0. ಉಲ್ಲಂಘನಾ ಪ್ರಕರಣ

43.4.1. ಶ್ರೀ. ಶಂಕರ ಕುಂದರ್, ಬಿನ್. ನರಸಿಂಹ ಕಾಂಚನ್ ಇವರು ಉಡುಪಿ ತಾಲ್ಲೂಕು ಕೋಡಿ ಗ್ರಾಮದ ಸರ್ವೆ ನಂ. 13/1ಪಿ2 ರಲ್ಲಿ ಕರಾವಳಿ ನಿಯಂತ್ರಣ ವಲಯ ಅಧಿಸೂಚನೆಯನ್ನು ಉಲ್ಲಂಘಿಸಿ ನಿರ್ಮಿಸಿರುವ ಮೀನು ಸಂಸ್ಕರಣಾ ಘಟಕವನ್ನು ತೆರವುಗೊಳಿಸುವ ಬಗ್ಗೆ (ಅಪಜೀ 221 ಸಿಆರ್‌ಯುಡ್ 2012).

ಶ್ರೀ ಶಂಕರ ಕುಂದರ್, ಬಿನ್. ನರಸಿಂಹ ಕಾಂಚನ್ ರವರು ಉಡುಪಿ ತಾಲ್ಲೂಕು ಕೋಡಿ ಗ್ರಾಮದ ಸ.ನಂ. 13/1ಪಿ2 ರಲ್ಲಿ ಮೀನು ಸಂಸ್ಕರಣಾ ಘಟಕವನ್ನು ನಿರ್ಮಿಸಿದ್ದು, ಸದರಿ ಪ್ರದೇಶವು CRZ-IIIರ ಅಭಿವೃದ್ಧಿ ನಿಷಿದ್ಧ ಪ್ರದೇಶದೊಳಗೆ ಬರುವುದರಿಂದ CRZ ಅಧಿಸೂಚನೆಯ ಪ್ಯಾರಾ 3 (iii) ಹಾಗೂ ಪ್ಯಾರಾ 8 III CRZ III A (ii) ರಂತೆ, ನಿಷೇಧಿಸಲ್ಪಟ್ಟ ಚಟುವಟಿಕೆಯಾಗಿರುತ್ತದೆ. ಅದರಂತೆ, ಸಿ.ಆರ್.ಯುಡ್ ನಿಯಮವನ್ನು ಉಲ್ಲಂಘಿಸಿದ್ದು, ಸದರಿ ಉಲ್ಲಂಘನೆಯನ್ನು ನೆಲಸಮಗೊಳಿಸಿ ತೆರವು ಮಾಡುವಂತೆ ಉಲ್ಲಂಘನೆದಾರರಿಗೆ ದಿನಾಂಕ: 12.06.2018 ರಂದು ಪರಿಸರ ಸಂರಕ್ಷಣಾ ಕಾಯ್ದೆ 1986ರ ಸೆಕ್ಷನ್ 5 ರಂತೆ ನಿರ್ದೇಶನ ನೀಡಲಾಗಿತ್ತು.





ಸದರಿ ಸ್ಥಳವನ್ನು ದಿನಾಂಕ: 26.06.2018 ರಂದು ಪ್ರಾದೇಶಿಕ ನಿರ್ದೇಶಕರು (ಪರಿಸರ) ಉಡುಪಿ ರವರು ಮರು ಸ್ಥಳ ಪರಿಶೀಲನೆ ನಡೆಸಿದ್ದು, ಸದರಿ ಸ್ಥಳವು CRZ-III ರ ಅಭಿವೃದ್ಧಿ ನಿಷಿದ್ಧ ಪ್ರದೇಶದೊಳಗೆ ಬರುವುದರಿಂದ ಕೋಡಿ ಗ್ರಾಮದ ಸ.ನಂ. 13/1ಪಿ2 ರಲ್ಲಿ ಕರಾವಳಿ ನಿಯಂತ್ರಣ ವಲಯ ಅಧಿಸೂಚನೆಯನ್ನು ಉಲ್ಲಂಘಿಸಿ ನಿರ್ಮಿಸಿರುವ ಮೀನು ಸಂಸ್ಕರಣಾ ಘಟಕವನ್ನು 15 ದಿನದೊಳಗೆ ತೆರವುಗೊಳಿಸುವಂತೆ ಉಲ್ಲಂಘನೆದಾರರಿಗೆ ಸೂಚಿಸಲಾಗಿದೆ ಎಂದು ವರದಿ ಮಾಡಿರುತ್ತಾರೆ.

ಸದರಿ ನೋಟೀಸಿನ ನಿರ್ದೇಶನವನ್ನು ಉಲ್ಲಂಘನೆದಾರರು ಪಾಲಿಸಿರುವ ಬಗ್ಗೆ ಅನುಪಾಲನಾ ವರದಿಯನ್ನು ಸರ್ಕಾರಕ್ಕೆ ಸಲ್ಲಿಸುವಂತೆ ದಿನಾಂಕ: 26.07.2018 ರಂದು ಪ್ರಾದೇಶಿಕ ನಿರ್ದೇಶಕರು (ಪರಿಸರ) ಉಡುಪಿ ರವರಿಗೆ ಸೂಚಿಸಲಾಗಿತ್ತು.

ದಿನಾಂಕ: 07.03.2019 ರಂದು ನಡೆದ ಪ್ರಾಧಿಕಾರದ ಸಭೆಯ ನಿರ್ದೇಶನದಂತೆ ಉಲ್ಲಂಘನೆಯನ್ನು ತೆರವುಗೊಳಿಸಲಾಗಿದೆಯೇ ಎಂಬ ಬಗ್ಗೆ ಇನ್ನೊಮ್ಮೆ ಸ್ಥಳ ಪರಿಶೀಲನೆ ನಡೆಸಿ ವಿವರವಾದ ವರದಿಯನ್ನು ಸಲ್ಲಿಸುವಂತೆ ಪ್ರಾದೇಶಿಕ ನಿರ್ದೇಶಕರು (ಉಡುಪಿ) ರವರಿಗೆ ದಿನಾಂಕ: 02.05.2019 ರಂದು ಸೂಚನೆ ನೀಡಲಾಗಿತ್ತು.

ಅದರಂತೆ, ಸದರಿ ಸ್ಥಳವನ್ನು ಪರಿಶೀಲನೆ ನಡೆಸಿದಾ ಸಿಆರ್‌ಯುಡ್ ಅಧಿಸೂಚನೆ ಉಲ್ಲಂಘನೆ ಮಾಡಿ ಕೋಡಿ ಗ್ರಾಮದ ಸ.ನಂ.13/1ಪಿ2 ರಲ್ಲಿ ನಿರ್ಮಿಸಿರುವ ಮೀನು ಸಂಸ್ಕರಣಾ ಕಟ್ಟಡವನ್ನು ತೆರವುಗೊಳಿಸಿರುವುದಿಲ್ಲ ಎಂದು ಪ್ರಾದೇಶಿಕ ನಿರ್ದೇಶಕರು (ಉಡುಪಿ) ರವರು ದಿನಾಂಕ: 18.07.2019 ರಂದು ವರದಿ ಮಾಡಿರುತ್ತಾರೆ.

ಈ ಬಗ್ಗೆ ಉಲ್ಲಂಘನೆದಾರರು ದಿನಾಂಕ: 19.06.2019 ರಂದು ಮನವಿ ಸಲ್ಲಿಸಿದ್ದು, ಕೋಡಿ ಗ್ರಾಮದ ಸ.ನಂ. 13/1ಪಿ2 ರಲ್ಲಿ ತುಂಗಮ್ಮ ಮರಕಾಲ್ತಿ ಇವರ ಹೆಸರಿನಲ್ಲಿರುವ ಸ್ಥಳದಲ್ಲಿ 2005 ರಿಂದ ಸಿಗಡಿ ಕೃಷಿ ಮತ್ತು ಪಚ್ಚಲೆ ಕೃಷಿಯನ್ನು ಮಾಡಿಕೊಂಡು ಬಂದಿದ್ದು, ತದನಂತರ 2008 ರಿಂದ ಸಣ್ಣ ಮಟ್ಟದ ಮೀನು ಸಿಪ್ಪೆ ಸುಲಿಯುವ ಶೆಡ್ ಮಾಡಿಕೊಂಡು ಬಂದಿದ್ದು, ಅದರಲ್ಲಿ ಹಸಿ ಮೀನನ್ನು ತಂದು ಯಾವುದೇ ಯಂತ್ರೋಪಕರಣ ಬಳಸದೆ ಕೇವಲ 150 ಜನ ಮಹಿಳೆಯರ ಸಹಾಯದಿಂದ ಅದರ ಸಿಪ್ಪೆ ಸುಲಿದು ಸ್ವಚ್ಛಗೊಳಿಸಿ ಘಟಕಗಳಿಗೆ ಸಾಗಾಟ ಮಾಡುತ್ತಿರುವುದಾಗಿ ವರದಿ ಮಾಡಿರುತ್ತಾರೆ.

ದಿನಾಂಕ: 17.10.2019 ರಂದು ನಡೆದ ಕರ್ನಾಟಕ ರಾಜ್ಯ ಕರಾವಳಿ ವಲಯ ನಿರ್ವಹಣಾ ಪ್ರಾಧಿಕಾರದ ಸಭೆಯಲ್ಲಿ ಚರ್ಚಿಸಿ ನಿರ್ಣಯಿಸಿದಂತೆ, ಸದರಿ ಪ್ರದೇಶವು CRZ-III ರ ಅಭಿವೃದ್ಧಿ ನಿಷಿದ್ಧ ಪ್ರದೇಶದೊಳಗೆ ಬರುವುದರಿಂದ CRZ ಅಧಿಸೂಚನೆಯ ಪ್ಯಾರಾ 3 (iii) ಹಾಗೂ ಪ್ಯಾರಾ 8 III CRZ III A (ii) ರಂತೆ ನಿಷೇಧಿಸಲ್ಪಟ್ಟ ಚಟುವಟಿಕೆಯಾಗಿರುವ ಕಾರಣ ಉಲ್ಲಂಘನೆದಾರರಿಗೆ ಕೋಡಿ ಗ್ರಾಮದ ಸ.ನಂ. 13/1ಪಿ2 ರಲ್ಲಿ ಕರಾವಳಿ ನಿಯಂತ್ರಣ ವಲಯ ಅಧಿಸೂಚನೆಯನ್ನು ಉಲ್ಲಂಘಿಸಿ ನಿರ್ಮಿಸಿರುವ ಮೀನು ಸಂಸ್ಕರಣಾ ಘಟಕವನ್ನು ತೆರವುಗೊಳಿಸುವಂತೆ ಈಗಾಗಲೇ ಪರಿಸರ ಸಂರಕ್ಷಣೆ ಕಾಯ್ದೆ 1986ರ ಸೆಕ್ಷನ್ 5 ರಂತೆ ಉಲ್ಲಂಘನೆಯನ್ನು ತೆರವುಗೊಳಿಸುವಂತೆ ಅರ್ಜಿದಾರರಿಗೆ ದಿನಾಂಕ: 21.01.2020 ರಂದು ಸೂಚನೆ ನೀಡಲಾಗಿತ್ತು.

ಮುಂದುವರೆದು, ದಿನಾಂಕ: 05.01.2021 ರಂದು ಸ್ಥಳ ಮಹಜರು ನಡೆಸಿ ತೆರವುಗೊಳಿಸಬೇಕಾದ ಜಾಗವನ್ನು ಗುರುತು ಮಾಡಿ ಉಲ್ಲಂಘನೆದಾರರಿಗೆ ತೋರಿಸಿಕೊಟ್ಟು, ಸದರಿ ಉಲ್ಲಂಘನೆಯನ್ನು ತೆರವುಗೊಳಿಸುವಂತೆ ಸೂಚಿಸಲಾಗಿರುತ್ತದೆ. ಆದರೆ ಸದರಿ ಪ್ರದೇಶವನ್ನು

ದಿನಾಂಕ: 20.09.2022 ರಂದು ಪುನಃ ಸ್ಥಳ ಪರಿಶೀಲನೆ ನಡೆಸಿ, ಮೀನು ಸಂಸ್ಕರಣಾ ಘಟಕವು ಯಥಾಸ್ಥಿತಿಯಲ್ಲಿರುವುದಾಗಿ ಪ್ರಾದೇಶಿಕ ನಿರ್ದೇಶಕರು ವರದಿಸಿರುತ್ತಾರೆ.

ಪ್ರಾಧಿಕಾರವು ಸದರಿ ಉಲ್ಲಂಘನಾ ಪ್ರಕರಣದ ಬಗ್ಗೆ ವಿವರವಾಗಿ ಚರ್ಚಿಸಿ, ಕರಾವಳಿ ನಿಯಂತ್ರಣ ವಲಯ ಅಧಿಸೂಚನೆಯನ್ನು ಉಲ್ಲಂಘಿಸಿ ಕೋಡಿ ಗ್ರಾಮದ ಸ.ನಂ. 13/1ಪಿ2 ರಲ್ಲಿ ನಿರ್ಮಿಸಿರುವ ಮೀನು ಸಂಸ್ಕರಣಾ ಘಟಕವನ್ನು ತೆರವುಗೊಳಿಸುವಂತೆ ಉಲ್ಲಂಘನೆದಾರರಾದ ಶ್ರೀ. ಶಂಕರ ಕುಂದರ್, ಬಿನ್. ನರಸಿಂಹ ಕಾಂಚನ್ ಇವರಿಗೆ ಪರಿಸರ ಸಂರಕ್ಷಣೆ ಕಾಯ್ದೆ 1986 ರಡಿ ಸೆಕ್ಷನ್ 5 ರಂತೆ ನಿರ್ದೇಶನ (direction) ನೀಡಲು ತೀರ್ಮಾನಿಸಿತು.

43.4.2. ಶ್ರೀ. ಯು. ಪ್ರಭಾಕರ್, ಮ||ಯುನಿಟಿ ಫಿಶ್‌ಮಿಲ್ & ಆಯಿಲ್ ಕಂಪನಿ ಇವರು ಉಡುಪಿ ತಾಲ್ಲೂಕು ಉದ್ಯಾವರ ಗ್ರಾಮದಲ್ಲಿ ಕರಾವಳಿ ನಿಯಂತ್ರಣ ವಲಯದ ಅನುಮತಿ ಪಡೆಯದೇ ಕಟ್ಟಡ ನಿರ್ಮಾಣ ಮಾಡಿರುವ ಕುರಿತು (ಅಪಜೀ 139 ಸಿಆರ್‌ಯುಡ್ 2022).

ಶ್ರೀ.ಯು. ಪ್ರಭಾಕರ್ ಇವರು ಉಡುಪಿ ತಾಲ್ಲೂಕು ಉದ್ಯಾವರ ಗ್ರಾಮದ ಸರ್ವೆ ನಂ. 239 ಮತ್ತು 264 ಕ್ಕೆ ಹೊಂದಿಕೊಂಡಂತೆ ಕರಾವಳಿ ನಿಯಂತ್ರಣ ವಲಯದ ಅನುಮತಿ ಪಡೆಯದೇ ಕಟ್ಟಡ ನಿರ್ಮಾಣ ಮಾಡಿರುವ ಬಗ್ಗೆ ಪ್ರಾದೇಶಿಕ ನಿರ್ದೇಶಕರು (ಪರಿಸರ), ಉಡುಪಿ ಇವರು ದಿನಾಂಕ: 17.03.2022 ರಂದು ವರದಿ ಮಾಡಿರುತ್ತಾರೆ.

ಸದರಿ ಪ್ರದೇಶವು ಕರಾವಳಿ ನಿಯಂತ್ರಣ ವಲಯ ವರ್ಗ -II ರಲ್ಲಿ ಬರುತ್ತಿದ್ದು, ಕಟ್ಟಡ 1: ನದಿಯ ಭರತ ರೇಖೆಯಿಂದ 11 ಮೀ ಮತ್ತು ಕಟ್ಟಡ 02: ನದಿಯ ಭರತ ರೇಖೆಯಿಂದ 48 ಮೀ ದೂರದಲ್ಲಿದ್ದು. ಕರಾವಳಿ ನಿಯಂತ್ರಣ ವಲಯದ ಅನುಮತಿ ಇಲ್ಲದೇ ಕಟ್ಟಡ ನಿರ್ಮಾಣ ಮಾಡಿರುವುದು ಕಂಡು ಬಂದಿರುತ್ತದೆ. ಈ ರೀತಿಯ ಚಟುವಟಿಕೆಗಳನ್ನು ನಡೆಸುವುದು ಕರಾವಳಿ ನಿಯಂತ್ರಣ ವಲಯ ಅಧಿಸೂಚನೆ 2011 ರ ಉಲ್ಲಂಘನೆಯಾಗಿರುತ್ತದೆ. ಈ ಬಗ್ಗೆ ಸೂಕ್ತ ದಾಖಲೆ ಮತ್ತು ಸಮಜಾಯಿಷಿ ನೀಡುವಂತೆ ಉಲ್ಲಂಘನೆದಾರರಿಗೆ ಪ್ರಾದೇಶಿಕ ನಿರ್ದೇಶಕರು (ಪರಿಸರ), ಉಡುಪಿ ರವರು ದಿನಾಂಕ: 21.02.2022 ರಂದು ಕಾರಣ ಕೇಳಿ ನೋಟೀಸ್ ನೀಡಿರುತ್ತಾರೆ.

ಸದರಿ ಉಲ್ಲಂಘನಾ ಪ್ರಕರಣವನ್ನು ದಿನಾಂಕ: 09.03.2022 ರಂದು ನಡೆದ ಜಿಲ್ಲಾ ಕರಾವಳಿ ವಲಯ ನಿರ್ವಹಣಾ ಸಮಿತಿ ಸಭೆಯಲ್ಲಿ ಮಂಡಿಸಿ, ಕರ್ನಾಟಕ ರಾಜ್ಯ ಕರಾವಳಿ ವಲಯ ನಿರ್ವಹಣಾ ಪ್ರಾಧಿಕಾರಕ್ಕೆ ಶಿಫಾರಸ್ಸು ಮಾಡಿರುತ್ತಾರೆ.

ದಿನಾಂಕ: 15.11.2022 ರಂದು ನಡೆದ ಕರ್ನಾಟಕ ರಾಜ್ಯ ಕರಾವಳಿ ವಲಯ ನಿರ್ವಹಣಾ ಪ್ರಾಧಿಕಾರದ ಸಭೆಯಲ್ಲಿ ಸದರಿ ಉಲ್ಲಂಘನಾ ಪ್ರಕರಣದ ಬಗ್ಗೆ ವಿವರವಾಗಿ ಚರ್ಚಿಸಿ ನಿರ್ಣಯಿಸಿದಂತೆ, ಕರಾವಳಿ ನಿಯಂತ್ರಣ ವಲಯ ಅಧಿಸೂಚನೆಯನ್ನು ಉಲ್ಲಂಘಿಸಿ, ಉಡುಪಿ ತಾಲ್ಲೂಕು ಉದ್ಯಾವರ ಗ್ರಾಮದ ಸರ್ವೆ ನಂ. 239 ಮತ್ತು 264 ಕ್ಕೆ ಹೊಂದಿಕೊಂಡಂತೆ 2 ಕಟ್ಟಡಗಳನ್ನು ನಿರ್ಮಾಣ ಮಾಡಿರುವುದರಿಂದ ಉಲ್ಲಂಘನೆದಾರರಿಗೆ ದಿನಾಂಕ: 21.12.2022 ರಂದು ಪರಿಸರ ಸಂರಕ್ಷಣೆ ಕಾಯ್ದೆ 1986 ಸೆಕ್ಷನ್ 5 ರಂತೆ ಪ್ರಸ್ತಾವಿತ ನಿರ್ದೇಶನ (Notices of proposed direction) ವನ್ನು ನೀಡಲಾಗಿತ್ತು. ಅದರಂತೆ ಪರಿಸರ (ಸಂರಕ್ಷಣೆ) ಕಾಯಿದೆ 1986 ಸೆಕ್ಷನ್ 5 ರಡಿಯಲ್ಲಿ ನೀಡಿರುವ ನೋಟೀಸ್ ಅಂಚೆ ಇಲಾಖೆಯಿಂದ Deceased ಎಂದು ಹಿಂತಿರುಗಿಸಿದ್ದರಿಂದ, ಪ್ರಾದೇಶಿಕ ನಿರ್ದೇಶಕರು, ಉಡುಪಿ ಇವರಿಗೆ ಕಳುಹಿಸಿ ಅಭಿಪ್ರಾಯದೊಂದಿಗೆ ವರದಿ ಸಲ್ಲಿಸುವಂತೆ ತಿಳಿಸಲಾಗಿತ್ತು.

ಪ್ರಾದೇಶಿಕ ನಿರ್ದೇಶಕರು, ಉಡುಪಿ ಇವರು ಈ ಕೆಳಗಿನಂತೆ ವರದಿ ಸಲ್ಲಿಸಿರುತ್ತಾರೆ.

- ಶ್ರೀ ಯು ಪ್ರಭಾಕರ್ ಇವರು ಉದ್ಯಾವರ ಗ್ರಾಮದ ಸರ್ವೆ ಸಂಖ್ಯೆ: 239 ಮತ್ತು 264 ರಲ್ಲಿ ಕರಾವಳಿ ನಿಯಂತ್ರಣ ವಲಯದ ಅನುಮತಿ ಪಡೆಯದೆ ಕಟ್ಟಡ ನಿರ್ಮಾಣ ಮಾಡಿದ್ದು, ಶ್ರೀ ಯು ಪ್ರಭಾಕರ್ ಇವರ ಮರಣದ ನಂತರ ಸದರಿ ಜಾಗವು ಅವರ ಪತ್ನಿಯಾದ ಶ್ರೀಮತಿ ಶಾಂತಾ ಪ್ರಭಾಕರ್ ಮತ್ತು ಮಗನಾದ ಶ್ರೀ ಯು ನಾಗೇಶ ರವರ ಹೆಸರಿಗೆ ವರ್ಗಾವಣೆಯಾಗಿರುತ್ತದೆ. ಈ ಕುರಿತು ಆರ್.ಟಿ.ಸಿ ಪ್ರತಿಯನ್ನು ಒದಗಿಸಿರುತ್ತಾರೆ.
- ಆದುದರಿಂದ, ಶ್ರೀ ಯು. ಪ್ರಭಾಕರ್ ರವರ ಪತ್ನಿ ಮತ್ತು ಮಗ ಇವರ ಹೆಸರಿಗೆ ಪರಿಸರ (ಸಂರಕ್ಷಣೆ) ಕಾಯಿದೆ 1986 ಸೆಕ್ಷನ್ 5 ರಡಿಯಲ್ಲಿ ನೋಟೀಸ್ ಜಾರಿಗೊಳಿಸಬಹುದು ಎಂದು ವರದಿಸಿರುತ್ತಾರೆ.

ಪ್ರಾಧಿಕಾರವು ಸದರಿ ಉಲ್ಲಂಘನಾ ಪ್ರಕರಣದ ಬಗ್ಗೆ ವಿವರವಾಗಿ ಚರ್ಚಿಸಿ, ಶ್ರೀ ಯು. ಪ್ರಭಾಕರ್ ಇವರು ಉದ್ಯಾವರ ಗ್ರಾಮದ ಸರ್ವೆ ಸಂಖ್ಯೆ: 239 ಮತ್ತು 264 ರಲ್ಲಿ ಕರಾವಳಿ ನಿಯಂತ್ರಣ ವಲಯದ ಅನುಮತಿ ಪಡೆಯದೆ ಕಟ್ಟಡ ನಿರ್ಮಾಣ ಮಾಡಿದ್ದು, ಶ್ರೀ ಯು ಪ್ರಭಾಕರ್ ಇವರ ಮರಣದ ನಂತರ ಸದರಿ ಜಾಗವು ಅವರ ಪತ್ನಿಯಾದ ಶ್ರೀಮತಿ ಶಾಂತಾ ಪ್ರಭಾಕರ್ ಮತ್ತು ಮಗನಾದ ಶ್ರೀ ಯು ನಾಗೇಶ ರವರ ಹೆಸರಿಗೆ ವರ್ಗಾವಣೆಯಾಗಿರುವುದರಿಂದ, ಶ್ರೀಮತಿ ಶಾಂತಾ ಪ್ರಭಾಕರ್ ಮತ್ತು ಮಗನಾದ ಶ್ರೀ ಯು ನಾಗೇಶ ಇವರುಗಳಿಗೆ ಪರಿಸರ ಸಂರಕ್ಷಣೆ ಕಾಯ್ದೆ 1986 ರ ಸೆಕ್ಷನ್ 5 ರಡಿ ಪ್ರಸ್ತಾವಿತ ನಿರ್ದೇಶನ (Notice of proposed direction) ನೀಡಲು ತೀರ್ಮಾನಿಸಿತು.

43.4.3. ಶ್ರೀ ಕುಶಲ ಶೆಟ್ಟಿ, ಮೆ|| ನಾಗೂ ಸ್ವೈರ್ ಪ್ರೈ.ಲಿ., ಹಂಗಳೂರು ಗ್ರಾಮ, ಕುಂದಾಪುರ ತಾಲ್ಲೂಕು ರವರು ತಲ್ಲೂರು ಗ್ರಾಮದ ಸೇತುವೆ ಬಳಿ ಸ.ನಂ.130, 131, 132, 65, 66, 54ಕ್ಕೆ ಹೊಂದಿಕೊಂಡಂತೆ ಸೌಪರ್ಣಿಕ ನದಿ ಹಿನ್ನೀರಿನ ಜೌಗು ಪ್ರದೇಶಕ್ಕೆ ಮಣ್ಣು ಹಾಕಿ ತುಂಬಿಸುತ್ತಿರುವ ಬಗ್ಗೆ (ಅಪಜೀ 27 ಸಿಆರ್‌ಯುಡ್ 2022)

ಶ್ರೀ ಕುಶಲ ಶೆಟ್ಟಿ, ಮೆ|| ನಾಗೂ ಸ್ವೈರ್ ಪ್ರೈ.ಲಿ., ಹಂಗಳೂರು ಗ್ರಾಮ, ಕುಂದಾಪುರ ತಾಲ್ಲೂಕು ರವರು ತಲ್ಲೂರು ಗ್ರಾಮದ ಸೇತುವೆ ಬಳಿ ಸ.ನಂ.130, 131, 132, 65, 66, 54ಕ್ಕೆ ಹೊಂದಿಕೊಂಡಂತೆ ಸೌಪರ್ಣಿಕ ನದಿ ಹಿನ್ನೀರಿನ ಜೌಗು ಪ್ರದೇಶಕ್ಕೆ ಮಣ್ಣು ಹಾಕಿ ತುಂಬಿಸುತ್ತಿರುವುದು ಕಂಡು ಬಂದಿರುವುದಾಗಿ, ಸದರಿ ಸ್ಥಳವು ಕರಾವಳಿ ನಿಯಂತ್ರಣ ವಲಯ ವರ್ಗ-I ಮತ್ತು III ರಲ್ಲಿ ಬರುತ್ತಿದ್ದು, ಈ ರೀತಿಯ ಚಟುವಟಿಕೆಗಳನ್ನು ನಡೆಸುವುದು ಕರಾವಳಿ ನಿಯಂತ್ರಣ ವಲಯ ಅಧಿಸೂಚನೆ 2011ರ ಅನುಸಾರ ಉಲ್ಲಂಘನೆಯಾಗಿರುತ್ತದೆ ಎಂದು ಪ್ರಾದೇಶಿಕ ನಿರ್ದೇಶಕರು (ಪರಿಸರ), ಉಡುಪಿ ಇವರು ವರದಿ ಮಾಡಿರುತ್ತಾರೆ.

ಈ ಬಗ್ಗೆ ಶ್ರೀ ಕುಶಲ ಶೆಟ್ಟಿ, ಮೆ|| ನಾಗೂ ಸ್ವೈರ್ ಪ್ರೈ.ಲಿ ಹಂಗಳೂರು ಗ್ರಾಮ, ಕುಂದಾಪುರ ತಾಲ್ಲೂಕು ಇವರಿಗೆ ತಿಳುವಳಿಕೆ ಪತ್ರ ನೀಡಲಾಗಿತ್ತು. ಆದರೆ ಸದರಿಯವರಿಂದ ಯಾವುದೇ ಉತ್ತರ ಸ್ವೀಕೃತವಾಗಿರುವುದಿಲ್ಲ ಎಂದು ವರದಿ ಮಾಡಿರುತ್ತಾರೆ.

ಸದರಿ ಪ್ರಕರಣವನ್ನು ದಿನಾಂಕ: 10.11.2021 ರಂದು ನಡೆದ ಜಿಲ್ಲಾ ಕರಾವಳಿ ವಲಯ ನಿರ್ವಹಣಾ ಸಮಿತಿ ಸಭೆಯಲ್ಲಿ ಮಂಡಿಸಿ, ನಿರ್ಣಯಿಸಿದಂತೆ ದಿನಾಂಕ: 17.04.2021 ರ ಪತ್ರದಲ್ಲಿ

ಪ್ರಾದೇಶಿಕ ನಿರ್ದೇಶಕರು (ಪರಿಸರ) ರವರು ಸದರಿ ಪ್ರಕರಣವನ್ನು ಉಲ್ಲಂಘನಾ ಪ್ರಕರಣವೆಂದು ಶಿಫಾರಸ್ಸು ಮಾಡಿ ಕರ್ನಾಟಕ ರಾಜ್ಯ ಕರಾವಳಿ ವಲಯ ನಿರ್ವಹಣಾ ಪ್ರಾಧಿಕಾರಕ್ಕೆ ಸಲ್ಲಿಸಿರುತ್ತಾರೆ.

ದಿನಾಂಕ: 02.07.2022 ರಂದು ನಡೆದ ಕರ್ನಾಟಕ ರಾಜ್ಯ ಕರಾವಳಿ ವಲಯ ನಿರ್ವಹಣಾ ಪ್ರಾಧಿಕಾರದ ಸಭೆಯಲ್ಲಿ ಸದರಿ ಉಲ್ಲಂಘನಾ ಪ್ರಕರಣದ ಬಗ್ಗೆ ವಿವರವಾಗಿ ಚರ್ಚಿಸಿ ನಿರ್ಣಯಿಸಿದಂತೆ, ಕರಾವಳಿ ನಿಯಂತ್ರಣ ವಲಯ ಅಧಿಸೂಚನೆಯನ್ನು ಉಲ್ಲಂಘಿಸಿ ತಲ್ಲೂರು ಗ್ರಾಮದ ಸೇತುವೆ ಬಳಿ ಸ.ನಂ.130, 131, 132, 65, 66, 54ಕ್ಕೆ ಹೊಂದಿಕೊಂಡಂತೆ ಸೌಪರ್ಣಿಕ ನದಿ ಹಿನ್ನೀರಿನ ಜೌಗು ಪ್ರದೇಶಕ್ಕೆ ಮಣ್ಣು ಹಾಕಿ ತುಂಬಿಸಿರುವುದರಿಂದ, ಉಲ್ಲಂಘನೆದಾರರಿಗೆ ಪರಿಸರ (ಸಂರಕ್ಷಣೆ) ಕಾಯಿದೆ 1986 ಸೆಕ್ಷನ್ 5 ರಡಿಯಲ್ಲಿ ಪ್ರಸ್ತಾಪಿತ ನಿರ್ದೇಶನವನ್ನು (Notice of proposed directions) ದಿನಾಂಕ: 29.09.2022 ರಂದು ನೀಡಲಾಗಿರುತ್ತದೆ. ಸದರಿ ನೋಟೀಸ್ಸಿಗೆ ಉಲ್ಲಂಘನೆದಾರರು ದಿನಾಂಕ: 10.10.2022 ರಂದು ನೀಡಿರುವ ಸಮಜಾಯಿಷಿ ಪ್ರತಿಯನ್ನು ಪ್ರಾದೇಶಿಕ ನಿರ್ದೇಶಕರು, ಉಡುಪಿ ಇವರಿಗೆ ಕಳುಹಿಸಿ ಅಭಿಪ್ರಾಯದೊಂದಿಗೆ ವರದಿ ಸಲ್ಲಿಸುವಂತೆ ತಿಳಿಸಲಾಗಿತ್ತು.

ಪ್ರಾದೇಶಿಕ ನಿರ್ದೇಶಕರು, ಉಡುಪಿ ಇವರು ಈ ಕೆಳಗಿನಂತೆ ವರದಿ ಸಲ್ಲಿಸಿರುತ್ತಾರೆ.

- ಉಲ್ಲಂಘನೆದಾರರು ತಮ್ಮ ಸಮಜಾಯಿಷಿಯಲ್ಲಿ ಸದರಿ ಪ್ರದೇಶವು 2011 ರ ಅಧಿಸೂಚನೆಯಂತೆ ವರ್ಗ CRZ IA, IB, III NDZ ಮತ್ತು CVCA ಪ್ರದೇಶದಲ್ಲಿ ಬರುವುದಿಲ್ಲ ಹಾಗೂ ಸದರಿ ಪ್ರದೇಶದಲ್ಲಿ 24 ವಾಸದ ಮನೆಗಳು 100 ಮೀಟರ್ ದೂರದಲ್ಲಿರುತ್ತವೆ ಹಾಗೂ ಕರಾವಳಿ ನಿಯಂತ್ರಣ ವಲಯ ಅಧಿಸೂಚನೆಯ ಹೊರಗಿರುತ್ತವೆ.
- ಉಲ್ಲಂಘನೆ ಪ್ರಕರಣಕ್ಕೆ ಸಂಬಂಧಿಸಿದಂತೆ ಉಲ್ಲಂಘನೆದಾರರು ನೀಡಿರುವ ಸಮಜಾಯಿಷಿಯಲ್ಲಿ ಯಾವುದೇ ಪೂರಕವಾದ ಅಂಶಗಳಿಲ್ಲದ ಕಾರಣ ಸದರಿ ಉಲ್ಲಂಘನೆದಾರರ ವಿರುದ್ಧ ಪರಿಸರ ಸಂರಕ್ಷಣೆ ಕಾಯ್ದೆ 1986 ರಂತೆ ಕ್ರಮ ಜರುಗಿಸಬಹುದು ಎಂದು ವರದಿಸಿರುತ್ತಾರೆ.

ಪ್ರಾಧಿಕಾರವು ಸದರಿ ಉಲ್ಲಂಘನಾ ಪ್ರಕರಣದ ಬಗ್ಗೆ ವಿವರವಾಗಿ ಚರ್ಚಿಸಿ, ಕರಾವಳಿ ನಿಯಂತ್ರಣ ವಲಯ ಅಧಿಸೂಚನೆಯನ್ನು ಉಲ್ಲಂಘಿಸಿ ತಲ್ಲೂರು ಗ್ರಾಮದ ಸೇತುವೆ ಬಳಿ ಸ.ನಂ.130, 131, 132, 65, 66, 54ಕ್ಕೆ ಹೊಂದಿಕೊಂಡಂತೆ ಸೌಪರ್ಣಿಕ ನದಿ ಹಿನ್ನೀರಿನ ಜೌಗು ಪ್ರದೇಶಕ್ಕೆ ಮಣ್ಣು ಹಾಕಿ ತುಂಬಿಸಿರುವುದನ್ನು ತೆರವುಗೊಳಿಸುವಂತೆ ಉಲ್ಲಂಘನೆದಾರರಾದ ಶ್ರೀ ಕುಶಲ ಶೆಟ್ಟಿ, ಮ|| ನಾಗೂ ಸ್ಕೈರ್ ಪ್ರೈ.ಲಿ., ಇವರಿಗೆ ಪರಿಸರ ಸಂರಕ್ಷಣೆ ಕಾಯ್ದೆ 1986 ರಡಿ ಸೆಕ್ಷನ್ 5 ರಂತೆ ನಿರ್ದೇಶನ (direction) ನೀಡಲು ತೀರ್ಮಾನಿಸಿತು.

43.4.4. ಶ್ರೀಮತಿ. ಡಯಾನಾ ಮೆರೊನಾ ಉಡುಪಿ ತಾಲ್ಲೂಕು ಉದ್ಯಾವರ ಗ್ರಾಮದಲ್ಲಿ ಕರಾವಳಿ ನಿಯಂತ್ರಣ ವಲಯದ ಅನುಮತಿ ಪಡೆಯದೇ ಕಟ್ಟಡ ನಿರ್ಮಾಣ ಮಾಡಿರುವ ಕುರಿತು (ಅಪಜೀ 114 ಸಿಆರ್‌ಯುಡ್ 2022)

ಶ್ರೀಮತಿ. ಡಯಾನಾ ಮೆರೊನಾ ಇವರು ಉಡುಪಿ ತಾಲ್ಲೂಕು ಉದ್ಯಾವರ ಗ್ರಾಮದಲ್ಲಿ ಕರಾವಳಿ ನಿಯಂತ್ರಣ ವಲಯದ ಅನುಮತಿ ಪಡೆಯದೇ ಕಟ್ಟಡ ನಿರ್ಮಾಣ ಮಾಡಿ ಕರಾವಳಿ ನಿಯಂತ್ರಣ ವಲಯ ಅಧಿಸೂಚನೆಯನ್ನು ಉಲ್ಲಂಘಿಸಿರುವ ಬಗ್ಗೆ ಪ್ರಾದೇಶಿಕ ನಿರ್ದೇಶಕರು (ಪರಿಸರ), ಉಡುಪಿ ಇವರು ವರದಿ ಮಾಡಿರುತ್ತಾರೆ.

ಸದರಿ ಪ್ರದೇಶವು ಕರಾವಳಿ ನಿಯಂತ್ರಣ ವಲಯ ವರ್ಗ-II ರಲ್ಲಿ ಬರುತ್ತಿದ್ದು, ನದಿಯ ಭರತ ರೇಖೆಯಿಂದ 04 ಮೀ ಮತ್ತು ಸಮುದ್ರದ ಭರತ ರೇಖೆಯಿಂದ 36ಮೀ ದೂರದಲ್ಲಿರುತ್ತದೆ ಹಾಗೂ ಕರಾವಳಿ ನಿಯಂತ್ರಣ ವಲಯ ವ್ಯಾಪ್ತಿಯಲ್ಲಿ ಈ ರೀತಿಯ ಚಟುವಟಿಕೆಗಳನ್ನು ನಡೆಸುವುದು ಕರಾವಳಿ ನಿಯಂತ್ರಣ ವಲಯ ಅಧಿಸೂಚನೆ 2011ರ ಅನುಸಾರ ಉಲ್ಲಂಘನೆಯಾಗಿರುತ್ತದೆ. ಈ ಬಗ್ಗೆ ಸೂಕ್ತ ದಾಖಲೆ ಮತ್ತು ಸಮಜಾಯಿಷಿಯನ್ನು ನೀಡುವಂತೆ ಪ್ರಾದೇಶಿಕ ನಿರ್ದೇಶಕರು (ಪರಿಸರ), ಉಡುಪಿ ರವರು ಉಲ್ಲಂಘನೆದಾರರಿಗೆ ದಿನಾಂಕ: 11.01.2022 ರಂದು ಕಾರಣ ಕೇಳುವ ನೋಟೀಸ್ ನೀಡಿರುತ್ತಾರೆ.

ಸದರಿ ಉಲ್ಲಂಘನಾ ಪ್ರಕರಣವನ್ನು ದಿನಾಂಕ: 09.03.2022 ರಂದು ನಡೆದ ಜಿಲ್ಲಾ ಕರಾವಳಿ ವಲಯ ನಿರ್ವಹಣಾ ಸಮಿತಿ ಸಭೆಯಲ್ಲಿ ಮಂಡಿಸಿ, ಕರ್ನಾಟಕ ರಾಜ್ಯ ಕರಾವಳಿ ವಲಯ ನಿರ್ವಹಣಾ ಪ್ರಾಧಿಕಾರಕ್ಕೆ ಶಿಫಾರಸ್ಸು ಮಾಡಿರುತ್ತಾರೆ.

ದಿನಾಂಕ: 15.11.2022 ರಂದು ನಡೆದ ಕರ್ನಾಟಕ ರಾಜ್ಯ ಕರಾವಳಿ ವಲಯ ನಿರ್ವಹಣಾ ಪ್ರಾಧಿಕಾರದ ಸಭೆಯಲ್ಲಿ ಸದರಿ ಉಲ್ಲಂಘನಾ ಪ್ರಕರಣದ ಬಗ್ಗೆ ವಿವರವಾಗಿ ಚರ್ಚಿಸಿ ನಿರ್ಣಯಿಸಿದಂತೆ, ಕರಾವಳಿ ನಿಯಂತ್ರಣ ವಲಯ ಅಧಿಸೂಚನೆಯನ್ನು ಉಲ್ಲಂಘಿಸಿ, ಉಡುಪಿ ತಾಲೂಕು ಉದ್ಯಾವರ ಗ್ರಾಮದಲ್ಲಿ ಕರಾವಳಿ ನಿಯಂತ್ರಣ ವಲಯದ ಅನುಮತಿ ಪಡೆಯದೇ ಕಟ್ಟಡ ನಿರ್ಮಾಣ ಮಾಡಿರುವುದರಿಂದ ಉಲ್ಲಂಘನೆದಾರರಿಗೆ ಪರಿಸರ ಸಂರಕ್ಷಣೆ ಕಾಯ್ದೆ 1986 ಸೆಕ್ಷನ್ 5 ರಂತೆ ಪ್ರಸ್ತಾವಿತ ನಿರ್ದೇಶನ (Notices of proposed direction) ವನ್ನು ದಿನಾಂಕ: 21.12.2022 ರಂದು ನೀಡಲಾಗಿರುತ್ತದೆ.

ಸದರಿ ನೋಟೀಸ್ಸಿಗೆ ಉಲ್ಲಂಘನೆದಾರರ ಮಗಳಾದ ಶ್ರೀಮತಿ ಜೋಯ್ತಿ ನೊರೋನ್ದರವರು ಉತ್ತರಿಸಿರುತ್ತಾರೆ. ಸದರಿ ಸಮಜಾಯಿಷಿ ಪತ್ರವನ್ನು ಪರಿಶೀಲಿಸಿ ಈ ಕೆಳಕಂಡಂತೆ ಪ್ರಾದೇಶಿಕ ನಿರ್ದೇಶಕರು ವರದಿಸಿರುತ್ತಾರೆ.

ಶ್ರೀಮತಿ ಡಯಾನ ನೊರೋನ್ದರವರು ತಮ್ಮ ಮಗಳಾದ ಶ್ರೀಮತಿ ಜೋಯ್ತಿ ನೊರೋನ್ದರವರಿಗೆ ದಿನಾಂಕ: 27.04.2022 ರಂದು Deed of Gift ಮಾಡಿದ್ದು, ಸದರಿ ವಿಷಯದ ಕುರಿತು ಯಾವುದೇ ಮಾಹಿತಿಯನ್ನು ಪ್ರಾದೇಶಿಕ ನಿರ್ದೇಶಕರು, ಉಡುಪಿ ಕಛೇರಿಗೆ ನೀಡಿರುವುದಿಲ್ಲ. ಸದರಿಯವರು Deed of Gift ಮೂಲಕ ಸದರಿ ಸ್ಥಳವನ್ನು ಪಡೆದಿರುವುದು ಉಲ್ಲಂಘನಾ ಪ್ರಕರಣವನ್ನು ದಾರಿ ತಪ್ಪಿಸುವುದಕ್ಕೆ ವಿನಹ ಪರಿಸರ (ಸಂರಕ್ಷಣೆ) ಕಾಯ್ದೆ 1986 ರ ಸೆಕ್ಷನ್ 5ರಡಿಯಲ್ಲಿನ ನೋಟೀಸ್ಸಿಗೆ ಸಮಂಜಸ ಉತ್ತರ ನೀಡಿರುವುದಿಲ್ಲ ಹಾಗೂ ಉಲ್ಲಂಘನೆದಾರರು ಸಮಜಾಯಿಷಿಯಲ್ಲಿ ಯಾವುದೇ ಪೂರಕವಾದ ಅಂಶಗಳನ್ನು ಸಲ್ಲಿಸದೆಯಿರುವುದರಿಂದ ಸದರಿಯವರ ವಿರುದ್ಧ ಪರಿಸರ (ಸಂರಕ್ಷಣೆ) ಕಾಯ್ದೆ 1986 ರ ಸೆಕ್ಷನ್ 19ರಂತೆ ಕ್ರಮ ಜರುಗಿಸಬಹುದೆಂದು ಪ್ರಾದೇಶಿಕ ನಿರ್ದೇಶಕರು, ಉಡುಪಿ ಇವರು ವರದಿಸಿರುತ್ತಾರೆ.

ಪ್ರಾಧಿಕಾರವು ಸದರಿ ಉಲ್ಲಂಘನಾ ಪ್ರಕರಣದ ಬಗ್ಗೆ ವಿವರವಾಗಿ ಚರ್ಚಿಸಿ, ಕರಾವಳಿ ನಿಯಂತ್ರಣ ವಲಯದ ಅನುಮತಿ ಪಡೆಯದೇ ಕಟ್ಟಡ ನಿರ್ಮಾಣ ಮಾಡಿರುವುದರಿಂದ ಹಾಗೂ ಪ್ರಸ್ತುತ ಸದರಿ ಸ್ಥಳವು ಶ್ರೀಮತಿ ಡಯಾನ ನೊರೋನ್ದರವರ ಮಗಳಾದ ಶ್ರೀಮತಿ ಜೋಯ್ತಿ ನೊರೋನ್ದರವರ ಹೆಸರಿನಲ್ಲಿರುವುದರಿಂದ ಶ್ರೀಮತಿ ಜೋಯ್ತಿ ನೊರೋನ್ದರವರಿಗೆ ಪರಿಸರ ಸಂರಕ್ಷಣೆ ಕಾಯ್ದೆ 1986 ರ ಸೆಕ್ಷನ್ 5 ರಡಿ ಪ್ರಸ್ತಾವಿತ ನಿರ್ದೇಶನ (Notice of proposed direction) ನೀಡಲು ತೀರ್ಮಾನಿಸಿತು.

43.4.5. ಶ್ರೀಮತಿ. ಪಿ.ಎನ್. ವಂದನಾ ರಾವ್ ಇವರು ಉಡುಪಿ ತಾಲ್ಲೂಕು ಉದ್ಯಾವರ ಗ್ರಾಮದಲ್ಲಿ ಕರಾವಳಿ ನಿಯಂತ್ರಣ ವಲಯದ ಅನುಮತಿ ಪಡೆಯದೇ ಕಟ್ಟಡ ನಿರ್ಮಾಣ ಮಾಡಿರುವ ಕುರಿತು (ಅಪಜೀ 143 ಸಿಆರ್‌ಯುಡ್ 2022)

ಶ್ರೀಮತಿ. ಪಿ.ಎನ್. ವಂದನಾ ರಾವ್ ಇವರು ಉಡುಪಿ ತಾಲ್ಲೂಕು ಉದ್ಯಾವರ ಗ್ರಾಮದಲ್ಲಿ ಕರಾವಳಿ ನಿಯಂತ್ರಣ ವಲಯ ಅನುಮತಿ ಪಡೆಯದೆ ಅಕ್ರಮವಾಗಿ ಅಂದಾಜು 32 ಚ.ಮೀ ವಿಸ್ತೀರ್ಣದ ಕಟ್ಟಡ ನಿರ್ಮಾಣ ಮಾಡಿರುವ ಬಗ್ಗೆ ಪ್ರಾದೇಶಿಕ ನಿರ್ದೇಶಕರು (ಪರಿಸರ), ಉಡುಪಿ ಇವರು ವರದಿ ಮಾಡಿರುತ್ತಾರೆ.

ಸದರಿ ಪ್ರದೇಶವು ಕರಾವಳಿ ನಿಯಂತ್ರಣ ವಲಯ ವರ್ಗ-II ರಲ್ಲಿ ಬರುತ್ತಿದ್ದು, ನದಿಯ ಭರತರೇಖೆಯಿಂದ 34 ಮೀ ಮತ್ತು ಸಮುದ್ರದ ಭರತ ರೇಖೆಯಿಂದ 08 ಮೀ ದೂರದಲ್ಲಿರುತ್ತದೆ. ಕರಾವಳಿ ನಿಯಂತ್ರಣ ವಲಯ ವ್ಯಾಪ್ತಿಯಲ್ಲಿ ಈ ರೀತಿಯ ಚಟುವಟಿಕೆಗಳನ್ನು ನಡೆಸುವುದು ಕರಾವಳಿ ನಿಯಂತ್ರಣ ವಲಯ ಅಧಿಸೂಚನೆ 2011ರ ಅನುಸಾರ ಉಲ್ಲಂಘನೆಯಾಗಿರುತ್ತದೆ. ಆದ್ದರಿಂದ ಈ ಬಗ್ಗೆ ಸೂಕ್ತ ದಾಖಲೆ ಮತ್ತು ಸಮಜಾಯಿಷಿಯನ್ನು ನೀಡುವಂತೆ ಪ್ರಾದೇಶಿಕ ನಿರ್ದೇಶಕರು (ಪರಿಸರ), ಉಡುಪಿ ರವರು ಉಲ್ಲಂಘನೆದಾರರಿಗೆ ದಿನಾಂಕ: 11.01.2022 ರಂದು ತಿಳುವಳಿಕೆ ಪತ್ರ ನೀಡಿರುತ್ತಾರೆ.

ಸದರಿ ಉಲ್ಲಂಘನಾ ಪ್ರಕರಣವನ್ನು ದಿನಾಂಕ: 09.03.2022 ರಂದು ನಡೆದ ಜಿಲ್ಲಾ ಕರಾವಳಿ ವಲಯ ನಿರ್ವಹಣಾ ಸಮಿತಿ ಸಭೆಯಲ್ಲಿ ಮಂಡಿಸಿ, ಕರ್ನಾಟಕ ರಾಜ್ಯ ಕರಾವಳಿ ವಲಯ ನಿರ್ವಹಣಾ ಪ್ರಾಧಿಕಾರಕ್ಕೆ ಶಿಫಾರಸ್ಸು ಮಾಡಿರುತ್ತಾರೆ.

ದಿನಾಂಕ: 15.11.2022 ರಂದು ನಡೆದ ಕರ್ನಾಟಕ ರಾಜ್ಯ ಕರಾವಳಿ ವಲಯ ನಿರ್ವಹಣಾ ಪ್ರಾಧಿಕಾರದ ಸಭೆಯಲ್ಲಿ ಸದರಿ ಉಲ್ಲಂಘನಾ ಪ್ರಕರಣದ ಬಗ್ಗೆ ವಿವರವಾಗಿ ಚರ್ಚಿಸಿ ನಿರ್ಣಯಿಸಿದಂತೆ, ಉಡುಪಿ ತಾಲ್ಲೂಕು ಉದ್ಯಾವರ ಗ್ರಾಮದಲ್ಲಿ ಕರಾವಳಿ ನಿಯಂತ್ರಣ ವಲಯದ ಅನುಮತಿ ಪಡೆಯದೇ ಅಕ್ರಮವಾಗಿ ಅಂದಾಜು 32 ಚ.ಮೀ ವಿಸ್ತೀರ್ಣದ ಕಟ್ಟಡ ನಿರ್ಮಾಣ ಮಾಡಿರುವುದರಿಂದ CRZ ಅಧಿಸೂಚನೆ 2011 ರ ಉಲ್ಲಂಘನೆ ಎಂದು ಪರಿಗಣಿಸಿ, ಉಲ್ಲಂಘನೆದಾರರಿಗೆ ಪರಿಸರ ಸಂರಕ್ಷಣೆ ಕಾಯ್ದೆ 1986 ಸೆಕ್ಷನ್ 5 ರಂತೆ ದಿನಾಂಕ: 21.12.2022 ರಂದು ಪ್ರಸ್ತಾಪಿತ ನಿರ್ದೇಶನವನ್ನು (Notices of proposed direction) ನೀಡಲಾಗಿರುತ್ತದೆ. ಸದರಿ ನೋಟೀಸಿಗೆ ಉಲ್ಲಂಘನೆದಾರರು ದಿನಾಂಕ: 02.01.2023 ರಂದು ಸಮಜಾಯಿಷಿಯನ್ನು ನೀಡಿದ್ದು, ಸದರಿ ಸಮಜಾಯಿಷಿಯಲ್ಲಿನ ಅಂಶಗಳನ್ನು ಪರಿಶೀಲಿಸಿ ವರದಿ ನೀಡುವಂತೆ ಪ್ರಾದೇಶಿಕ ನಿರ್ದೇಶಕರು, ಉಡುಪಿ ಇವರಿಗೆ ತಿಳಿಸಲಾಗಿತ್ತು.

ಅದರಂತೆ ಪ್ರಾದೇಶಿಕ ನಿರ್ದೇಶಕರು, ಉಡುಪಿ ಇವರು ಸದರಿ ಕಟ್ಟಡವು CRZ-II ವ್ಯಾಪ್ತಿಯಲ್ಲಿರುತ್ತದೆ ಹಾಗೂ ನದಿಯಿಂದ 34 ಮೀಟರ್ ದೂರದಲ್ಲಿದ್ದು, ನದಿಯ ಕಡೆಗೆ ಯಾವುದೇ ಅಧಿಕೃತ ಕಟ್ಟಡ ಇರುವುದಿಲ್ಲ. ಸದರಿಯವರು ಸಲ್ಲಿಸಿರುವ ಸಮಜಾಯಿಷಿಯಲ್ಲಿ ಯಾವುದೇ ಪೂರಕವಾದ ಅಂಶಗಳಿರುವುದಿಲ್ಲವೆಂದು ತಿಳಿಸಿ ಸದರಿಯವರ ವಿರುದ್ಧ ಪರಿಸರ ಸಂರಕ್ಷಣೆ ಕಾಯ್ದೆ 1986ರ ಸೆಕ್ಷನ್ 19ರಂತೆ ಕ್ರಮಜರುಗಿಸಬಹುದೆಂದು ಪ್ರಾದೇಶಿಕ ನಿರ್ದೇಶಕರು, ಉಡುಪಿ ಇವರು ವರದಿ ಸಲ್ಲಿಸಿರುತ್ತಾರೆ.

ಪ್ರಾಧಿಕಾರವು ಸದರಿ ಉಲ್ಲಂಘನಾ ಪ್ರಕರಣದ ಬಗ್ಗೆ ವಿವರವಾಗಿ ಚರ್ಚಿಸಿ, ಉಡುಪಿ ತಾಲ್ಲೂಕು ಉದ್ಯಾವರ ಗ್ರಾಮದಲ್ಲಿ ಕರಾವಳಿ ನಿಯಂತ್ರಣ ವಲಯದ ಅನುಮತಿ ಪಡೆಯದೇ

ಅಕ್ಕಮವಾಗಿ ಅಂದಾಜು 32 ಚ.ಮೀ ವಿಸ್ತೀರ್ಣದ ಕಟ್ಟಡ ನಿರ್ಮಾಣ ಮಾಡಿರುವುದನ್ನು ತೆರವುಗೊಳಿಸುವಂತೆ ಉಲ್ಲಂಘನೆದಾರರಾದ ಶ್ರೀಮತಿ.ಪಿ.ಎನ್. ವಂದನಾ ರಾವ್ ಇವರಿಗೆ ಪರಿಸರ ಸಂರಕ್ಷಣೆ ಕಾಯ್ದೆ 1986 ರಡಿ ಸೆಕ್ಷನ್ 5 ರಂತೆ ನಿರ್ದೇಶನ (direction) ನೀಡಲು ತೀರ್ಮಾನಿಸಿತು.

43.4.6. ಶ್ರೀಮತಿ ಕಸ್ತೂರಿ ಜಿ. ಶೆಟ್ಟಿ ರವರು ಕಾಪು ತಾಲೂಕು ಬಡಾ ಗ್ರಾಮದ ಸ ನಂ. 96ರಲ್ಲಿ ಕರಾವಳಿ ನಿಯಂತ್ರಣ ವಲಯ ವ್ಯಾಪ್ತಿಯಲ್ಲಿ ಕಟ್ಟಡ ನಿರ್ಮಾಣ ಮಾಡಿರುವ ಕುರಿತು (ಅಪಜೀ 174 ಸಿಆರ್‌ಯುಡ್ 2021)



ಕಾಪು ತಾಲೂಕು ಬಡಾ ಗ್ರಾಮದಲ್ಲಿ ಕರಾವಳಿ ನಿಯಂತ್ರಣ ವಲಯ ವ್ಯಾಪ್ತಿಯ ಸ್ಥಳವನ್ನು ಪರಿಶೀಲನೆ ನಡೆಸಿದಾಗ ಸ.ನಂ. 96 ಕ್ಕೆ ಹೊಂದಿಕೊಂಡಂತೆ ಕಟ್ಟಡ ನಿರ್ಮಾಣ ಮಾಡುತ್ತಿರುವುದು ಕಂಡು ಬಂದಿದ್ದು, ಈ ಪ್ರದೇಶವು ಕರಾವಳಿ ನಿಯಂತ್ರಣ ವಲಯ ವರ್ಗ-III ರಲ್ಲಿ ಬರುತ್ತಿದ್ದು, ಸಮುದ್ರದ ಭರತ ರೇಖೆಯಿಂದ 75 ಮೀ ದೂರದಲ್ಲಿರುತ್ತದೆ ಎಂದು ಪ್ರಾದೇಶಿಕ ನಿರ್ದೇಶಕರು (ಪರಿಸರ), ಉಡುಪಿ, ಇವರು ವರದಿ ಮಾಡಿರುತ್ತಾರೆ. ಕರಾವಳಿ ನಿಯಂತ್ರಣ ವಲಯದ ಅನುಮತಿ ಇಲ್ಲದೇ ಕಟ್ಟಡ ನಿರ್ಮಾಣ ಮಾಡುವುದು ಕರಾವಳಿ ನಿಯಂತ್ರಣ ವಲಯ ಅಧಿಸೂಚನೆಯ ಅನುಸಾರ ಉಲ್ಲಂಘನೆಯಾಗಿರುತ್ತದೆ. ಆದ್ದರಿಂದ ಈ ಬಗ್ಗೆ ಸೂಕ್ತ ದಾಖಲೆ ಮತ್ತು ಸಮಜಾಯಿಷಿಯನ್ನು ನೀಡುವಂತೆ ಶ್ರೀಮತಿ.ಕಸ್ತೂರಿ. ಜಿ. ಶೆಟ್ಟಿ, ಕೋಂ. ಗಂಗಾಧರ ಶೆಟ್ಟಿ, ಬಡಾ, ಕಾಪು ತಾಲೂಕು ಇವರಿಗೆ ತಿಳಿಸಲಾಗಿರುತ್ತದೆಂದು ವರದಿ ಮಾಡಿರುತ್ತಾರೆ.

ಪ್ರಸ್ತುತ ಮನೆ ನಂ. 6-77 ರ ಕಟ್ಟಡವು 1976-77 ರ ಹಿಂದೆ ನಿರ್ಮಾಣ ಗೊಂಡಿದ್ದು ಶ್ರೀಮತಿ. ಕಸ್ತೂರಿ ಜಿ. ಶೆಟ್ಟಿ ರವರ ಹೆಸರಿನಲ್ಲಿರುವುದಾಗಿ 56ನೇ ಬಡಾ ಗ್ರಾಮ ಪಂಚಾಯಿತಿಯವರು ದೃಢೀಕರಣ ನೀಡಿದ್ದು, ಉಲ್ಲಂಘನೆದಾರರು ಕರಾವಳಿ ನಿಯಂತ್ರಣ ವಲಯ ನಿರಾಕ್ಷೇಪಣಾ ಪತ್ರ ಪ್ರತ್ಯೇಕ ಪಡೆಯುವ ಮಾಹಿತಿ ಇಲ್ಲದೇ ವಾಸ್ತವ್ಯದ ಮನೆಯ ನಿರ್ಮಾಣ ಕೈಗೊಂಡಿರುತ್ತೇನೆ ಎಂದು ತಿಳಿಸಿರುತ್ತಾರೆ ಹಾಗೂ ದಿನಾಂಕ: 13.01.2021 ರಂದು ವಾಸ್ತವ್ಯ ಕಟ್ಟಡದ ಪುನರ್ ನಿರ್ಮಾಣಕ್ಕೆ ಪ್ರತ್ಯೇಕ ಅರ್ಜಿ ಸಲ್ಲಿಸಿರುತ್ತಾರೆ.

ಸದರಿ ಪ್ರಕರಣವನ್ನು ದಿನಾಂಕ: 26.02.2021 ರಂದು ನಡೆದ ಜಿಲ್ಲಾ ಕರಾವಳಿ ವಲಯ ನಿರ್ವಹಣಾ ಸಮಿತಿ ಸಭೆಯಲ್ಲಿ ಮಂಡಿಸಿ CRZ ಅನುಮತಿ ಪಡೆಯದೇ ಪುನರ್ ನಿರ್ಮಾಣ ಕೈಗೊಂಡಿರುವ ಪ್ರಕರಣವನ್ನು ಉಲ್ಲಂಘನೆ ಎಂದು ಕರ್ನಾಟಕ ರಾಜ್ಯ ಕರಾವಳಿ ವಲಯ ನಿರ್ವಹಣಾ ಪ್ರಾಧಿಕಾರಕ್ಕೆ ಶಿಫಾರಸ್ಸು ಮಾಡಿರುತ್ತಾರೆ.

ಸದರಿ ಉಲ್ಲಂಘನಾ ಪ್ರಕರಣವನ್ನು ದಿನಾಂಕ: 23.11.2021 ರಂದು ಜರುಗಿದ ಕರ್ನಾಟಕ ರಾಜ್ಯ ಕರಾವಳಿ ವಲಯ ನಿರ್ವಹಣಾ ಪ್ರಾಧಿಕಾರದ ಸಭೆಯಲ್ಲಿ ವಿವರವಾಗಿ ಚರ್ಚಿಸಿ, ಕರಾವಳಿ ನಿಯಂತ್ರಣ ವಲಯ ಅಧಿಸೂಚನೆಯನ್ನು ಉಲ್ಲಂಘಿಸಿ, ಕರಾವಳಿ ನಿಯಂತ್ರಣ ವಲಯ ಪ್ರದೇಶದಲ್ಲಿ ಬರುವ ಬಡಾ ಗ್ರಾಮದ ಸನಂ. 96 ರಲ್ಲಿ ಪೂರ್ವಾನುಮತಿ ಪಡೆಯದೇ ಕಟ್ಟಡ ಪುನರ್ ನಿರ್ಮಾಣ ಕೈಗೊಂಡಿರುವುದರಿಂದ ಉಲ್ಲಂಘನಾದಾರರಾದ ಶ್ರೀಮತಿ ಕಸ್ತೂರಿ ಜಿ. ಶೆಟ್ಟಿ, ಉಡುಪಿ ಇವರಿಗೆ ಪರಿಸರ (ಸಂರಕ್ಷಣೆ) ಕಾಯಿದೆ 1986 ಸೆಕ್ಷನ್ 5 ರಡಿಯಲ್ಲಿ ಪ್ರಸ್ತಾಪಿತ ನಿರ್ದೇಶನವನ್ನು (Notice of proposed directions) ದಿನಾಂಕ: 01.02.2022 ರಂದು ನೀಡಲಾಗಿತ್ತು.

ಸದರಿ ನೋಟೀಸ್‌ಗೆ ಉತ್ತರವಾಗಿ ಕರಾವಳಿ ನಿಯಂತ್ರಣ ವಲಯದ ನಿರಾಕ್ಷೇಪಣ ಪತ್ರವನ್ನು ಪಡೆಯಬೇಕೆಂಬ ಮಾಹಿತಿ ಕೊರತೆಯಿಂದ ಹಳೆ ಕಟ್ಟಡವನ್ನು ಪುನರ್ ನಿರ್ಮಾಣ ಮಾಡಿರುವುದಾಗಿ ಉಲ್ಲಂಘನೆದಾರರು ನೋಟೀಸ್ ಗೆ ಸಮಜಾಯಿಷಿ ನೀಡಿರುತ್ತಾರೆ.

ಆದರೆ ಈ ಹಿಂದೆ ಶ್ರೀಮತಿ ಕಸ್ತೂರಿ ಜಿ. ಶೆಟ್ಟಿ ರವರು ಪ್ರಾದೇಶಿಕ ನಿರ್ದೇಶಕರು (ಪರಿಸರ), ಉಡುಪಿ ಇವರಿಂದ ಭೂಪರಿವರ್ತನೆಗೆ ಅಭಿಪ್ರಾಯ ಪತ್ರ ಪಡೆದು ಕೊಂಡಿದ್ದು, ಮನೆಯನ್ನು ಪುನರ್ ನಿರ್ಮಾಣ ಮಾಡಬೇಕಾದಲ್ಲಿ ನಿಗದಿತ ನಮೂನೆಯಲ್ಲಿ ಅರ್ಜಿ ಸಲ್ಲಿಸಿ ಜಿಲ್ಲಾ ಕರಾವಳಿ ವಲಯ ನಿರ್ವಹಣಾ ಸಮಿತಿ ಮುಖಾಂತರ ರಾಜ್ಯ ನಿರ್ವಹಣಾ ಪ್ರಾಧಿಕಾರದಿಂದ ನಿರಾಕ್ಷೇಪಣ ಪತ್ರವನ್ನು ಪಡೆಯಬೇಕಾಗುತ್ತದೆ ಎಂದು ಸದರಿ ಅಭಿಪ್ರಾಯ ಪತ್ರದಲ್ಲಿ ಸ್ಪಷ್ಟವಾಗಿ ತಿಳಿಸಲಾಗಿದ್ದರೂ ಕಟ್ಟಡ ಪುನರ್ ರಚನೆಗೆ ನಿರಾಕ್ಷೇಪಣಾ ಪತ್ರ ಪಡೆದುಕೊಂಡಿರುವುದಿಲ್ಲ. ಆದಕಾರಣ ಸದರಿಯವರ ಸಮಜಾಯಿಷಿಯನ್ನು ಒಪ್ಪಲು ಸಾಧ್ಯವಿಲ್ಲದ ಕಾರಣ ಪರಿಸರ (ಸಂರಕ್ಷಣೆ) ಕಾಯಿದೆ 1986ರ ಸೆಕ್ಷನ್ 5 ರಡಿಯಲ್ಲಿ ಮುಂದಿನ ಕ್ರಮ ಕೈಗೊಳ್ಳಬಹುದಾಗಿರುತ್ತದೆ ಎಂದು ಪ್ರಾ. ನಿ. ರವರು ವರದಿ ನೀಡಿರುತ್ತಾರೆ.

ದಿನಾಂಕ: 28.02.2023 ರಂದು ನಡೆದ ಕರ್ನಾಟಕ ರಾಜ್ಯ ಕರಾವಳಿ ವಲಯ ನಿರ್ವಹಣಾ ಪ್ರಾಧಿಕಾರದ ಸಭೆಯಲ್ಲಿ ಸದರಿ ಉಲ್ಲಂಘನಾ ಪ್ರಕರಣದ ಬಗ್ಗೆ ವಿವರವಾಗಿ ಚರ್ಚಿಸಿ ನಿರ್ಣಯಿಸಿದಂತೆ, ಕರಾವಳಿ ನಿಯಂತ್ರಣ ವಲಯ ಅಧಿಸೂಚನೆಯನ್ನು ಉಲ್ಲಂಘಿಸಿ, ಕಾಪು ತಾಲೂಕು ಬಡಾ ಗ್ರಾಮದ ಸ ನಂ. 96 ರಲ್ಲಿ ಕಟ್ಟಡ ನಿರ್ಮಾಣ ಮಾಡಿರುವುದನ್ನು ತೆರವು ಮಾಡುವಂತೆ ಉಲ್ಲಂಘನೆದಾರರಿಗೆ ಪರಿಸರ ಸಂರಕ್ಷಣೆ ಕಾಯ್ದೆ 1986ರ ಸೆಕ್ಷನ್ 5 ರಂತೆ ದಿನಾಂಕ: 25.05.2023 ರಂದು ನಿರ್ದೇಶನ (Direction) ವನ್ನು ನೀಡಲಾಗಿರುತ್ತದೆ.

ಸದರಿ ನಿರ್ದೇಶನಕ್ಕೆ ಉಲ್ಲಂಘನೆದಾರರು ಸಮಜಾಯಿಷಿಯನ್ನು ನೀಡಿದ್ದು, ಸದರಿ ಸಮಜಾಯಿಷಿಯಲ್ಲಿ ಕಟ್ಟಡವು ಸುಮಾರು 75 ವರ್ಷಗಳಿಗಿಂತಲೂ ಹಳೆಯ ಕಟ್ಟಡವಾಗಿದ್ದು, ಕುಸಿಯುವ ಹಂತದಲ್ಲಿದ್ದುದರಿಂದ, ಸದರಿ ಕಟ್ಟಡವನ್ನು ಪುನರ್ ನಿರ್ಮಾಣ ಮಾಡಿರುತ್ತಾರೆಂದು ತಿಳಿಸಿರುತ್ತಾರೆ. ಹಾಗೂ ಸದರಿಯವರು ಪುನರ್ ನಿರ್ಮಿಸಿರುವ ಮನೆಯ ಸ್ಥಳವು ರಸ್ತೆಯ ಕಡೆಗೆ ಇರುವುದಾಗಿ ತಿಳಿಸಿರುತ್ತಾರೆ.

ಆದರೆ ಈ ಹಿಂದೆ ಶ್ರೀಮತಿ ಕಸ್ತೂರಿ ಜಿ.ಶೆಟ್ಟಿ ರವರು ಪ್ರಾದೇಶಿಕ ನಿರ್ದೇಶಕರು (ಪರಿಸರ), ಉಡುಪಿ ಇವರಿಂದ ಭೂಪರಿವರ್ತನೆಗೆ ಅಭಿಪ್ರಾಯ ಪತ್ರ ಪಡೆದು ಕೊಂಡಿದ್ದು, ಮನೆಯನ್ನು ಪುನರ್ ನಿರ್ಮಾಣ ಮಾಡಬೇಕಾದಲ್ಲಿ ನಿಗದಿತ ನಮೂನೆಯಲ್ಲಿ ಅರ್ಜಿ ಸಲ್ಲಿಸಿ ಜಿಲ್ಲಾ ಕರಾವಳಿ ವಲಯ ನಿರ್ವಹಣಾ ಸಮಿತಿ ಮುಖಾಂತರ ರಾಜ್ಯ ನಿರ್ವಹಣಾ ಪ್ರಾಧಿಕಾರದಿಂದ ನಿರಾಕ್ಷೇಪಣ ಪತ್ರವನ್ನು ಪಡೆಯಬೇಕಾಗುತ್ತದೆ ಎಂದು ಸದರಿ ಅಭಿಪ್ರಾಯ ಪತ್ರದಲ್ಲಿ ಸ್ಪಷ್ಟವಾಗಿ ತಿಳಿಸಲಾಗಿದ್ದರೂ ಕಟ್ಟಡ ಪುನರ್ ರಚನೆಗೆ ನಿರಾಕ್ಷೇಪಣಾ ಪತ್ರ ಪಡೆದುಕೊಂಡಿರುವುದಿಲ್ಲ. ಆದಕಾರಣ ಸದರಿಯವರ ಸಮಜಾಯಿಷಿಯನ್ನು ಒಪ್ಪಲು ಸಾಧ್ಯವಿಲ್ಲವೆಂದು ಅಭಿಪ್ರಾಯಿಸಿ ಪರಿಸರ (ಸಂರಕ್ಷಣೆ) ಕಾಯಿದೆ 1986ರ ಸೆಕ್ಷನ್ 19 ರಡಿಯಲ್ಲಿ ಮುಂದಿನ ಕ್ರಮ ಕೈಗೊಳ್ಳಬಹುದಾಗಿರುತ್ತದೆ ಎಂದು ಪ್ರಾದೇಶಿಕ ನಿರ್ದೇಶಕರು (ಪರಿಸರ), ಉಡುಪಿ ರವರು ವರದಿ ಸಲ್ಲಿಸಿರುತ್ತಾರೆ.

ಪ್ರಾಧಿಕಾರವು ಸದರಿ ಉಲ್ಲಂಘನಾ ಪ್ರಕರಣದ ಬಗ್ಗೆ ವಿವರವಾಗಿ ಚರ್ಚಿಸಿ, ಕರಾವಳಿ ನಿಯಂತ್ರಣ ವಲಯ ಪ್ರದೇಶದಲ್ಲಿ ಬರುವ ಕಾಪು ತಾಲೂಕು, ಬಡಾ ಗ್ರಾಮದ ಸನಂ. 96 ರಲ್ಲಿ ಪೂರ್ವಾನುಮತಿ ಪಡೆಯದೇ ಕಟ್ಟಡ ಪುನರ್ ನಿರ್ಮಾಣ ಮಾಡಿರುವುದನ್ನು ಕರಾವಳಿ ನಿಯಂತ್ರಣ ವಲಯ ಅಧಿಸೂಚನೆಯಡಿ ಉಲ್ಲಂಘನೆ ಪ್ರಕರಣ ಎಂದು ತೀರ್ಮಾನಿಸಿ, ಪರಿಸರ (ಸಂರಕ್ಷಣೆ) ಕಾಯಿದೆ 1986ರ ಸೆಕ್ಷನ್ 19 ರಡಿ ಸಂಬಂಧಪಟ್ಟ ನ್ಯಾಯಾಲಯದಲ್ಲಿ ಪ್ರಾಧಿಕಾರದ





ಪರವಾಗಿ ಪ್ರಕರಣವನ್ನು ದಾಖಲಿಸಲು ಉಡುಪಿ ಜಿಲ್ಲಾ ಕರಾವಳಿ ವಲಯ ನಿರ್ವಹಣಾ ಸಮಿತಿಯ ಸದಸ್ಯ ಕಾರ್ಯದರ್ಶಿಗಳಾದ ಪ್ರಾದೇಶಿಕ ನಿರ್ದೇಶಕರು (ಪರಿಸರ), ಉಡುಪಿ ರವರನ್ನು ಅಧಿಕೃತಗೊಳಿಸಲು (Authorise) ತೀರ್ಮಾನಿಸಲಾಯಿತು.

43.4.7. ಶ್ರೀ ಕೆ.ಎಲ್. ಗಣೇಶ್ ರಾವ್ ರವರು ಕುಂದಾಪುರ ತಾಲ್ಲೂಕು ಹೊಸಾಡು ಗ್ರಾಮದ ಸ.ನಂ. 1/14 ರಲ್ಲಿ ಕರಾವಳಿ ನಿಯಂತ್ರಣ ವಲಯ ಅಧಿಸೂಚನೆಯನ್ನು ಉಲ್ಲಂಘಿಸಿ ಕಟ್ಟಡ ನಿರ್ಮಾಣ ಮಾಡುತ್ತಿರುವ ಬಗ್ಗೆ (ಅಪಜೀ 42 ಸಿಆರ್‌ಯುಡ್ 2022).

ಶ್ರೀ ಕೆ.ಎಲ್. ಗಣೇಶ್ ರಾವ್ ರವರು ಕುಂದಾಪುರ ತಾಲ್ಲೂಕು ಹೊಸಾಡು ಗ್ರಾಮದ ಸ.ನಂ.1/14ರಲ್ಲಿ ಕರಾವಳಿ ನಿಯಂತ್ರಣ ವಲಯ ಅಧಿಸೂಚನೆಯನ್ನು ಉಲ್ಲಂಘಿಸಿ ಕಟ್ಟಡ ನಿರ್ಮಾಣ ಮಾಡುತ್ತಿರುವ ಬಗ್ಗೆ ದಿನಾಂಕ: 23.03.2021 ರಂದು ಶ್ರೀ. ಸುರೇಶ್ ಖಾವಿ, ಬಿನ್. ದಿ. ವಾಸು ಖಾವಿ, ಅಂಗಡಿ ಮನೆ, ಕಂಚುಗೋಡು ಇವರು ಸಲ್ಲಿಸಿರುವ ದೂರರ್ಜಿಯ ಮೇರೆಗೆ, ದಿನಾಂಕ: 16.04.2021 ರಂದು ಪ್ರಾದೇಶಿಕ ನಿರ್ದೇಶಕರು (ಪರಿಸರ), ಉಡುಪಿ ಕಛೇರಿಯ ಮೀನುಗಾರಿಕಾ ಹಿರಿಯ ಸಹಾಯಕ ನಿರ್ದೇಶಕರು ಇವರ ಸ್ಥಳ ಪರಿಶೀಲನೆ ವರದಿಯಂತೆ ಕುಂದಾಪುರ ತಾಲ್ಲೂಕು ಹೊಸಾಡು ಗ್ರಾಮದ ಸ.ನಂ. 1 ರಲ್ಲಿನ ಹಳೆ ಮನೆಯನ್ನು ಪುನರ್ ನಿರ್ಮಿಸಲು ದಿನಾಂಕ: 21.09.2015 ರಲ್ಲಿ ಶ್ರೀ ಕೆ.ಎಲ್. ಗಣೇಶ್ ರಾವ್ ರವರಿಗೆ ಅನುಮತಿ ನೀಡಿದ್ದು, ಆದರೆ ಹಳೆಯ ಮನೆಯನ್ನು ತೆರವುಗೊಳಿಸದೇ ಹಳೆ ಮನೆಯ ಉತ್ತರಕ್ಕೆ ಪ್ರತ್ಯೇಕವಾಗಿ ಹೊಸ ಮನೆಯನ್ನು ನಿರ್ಮಾಣ ಮಾಡಿರುವುದಾಗಿ ಹಾಗೂ ಸದರಿ ಪ್ರದೇಶವು ಅಭಿವೃದ್ಧಿ ನಿಷಿದ್ಧ ಪ್ರದೇಶದೊಳಗೆ ಬರುತ್ತದೆ ಎಂದು ವರದಿ ಮಾಡಿರುತ್ತಾರೆ. ಆದಕಾರಣ, ಕರಾವಳಿ ನಿಯಂತ್ರಣ ವಲಯ ಅಧಿಸೂಚನೆ 2011ರ ಉಲ್ಲಂಘನೆ ಬಗ್ಗೆ ಶ್ರೀ ಕೆ.ಎಲ್. ಗಣೇಶ್ ರಾವ್ ಇವರಿಗೆ ದಿನಾಂಕ 23.04.2021 ರಂದು ತಿಳುವಳಿಕೆ ಪತ್ರ ನೀಡಲಾಗಿತ್ತು.

ಇದಕ್ಕೆ ಉತ್ತರವಾಗಿ, ದಿನಾಂಕ: 21.09.2015 ರಂದು ಪ್ರಾಧಿಕಾರದಿಂದ ನಿರಾಕ್ಷೇಪಣಾ ಪತ್ರ ಪಡೆದು ಕಟ್ಟಡ ನಿರ್ಮಿಸಿರುವುದಾಗಿ ಹಾಗೂ ಮನೆ ನಿರ್ಮಿಸಿದ ಸ್ಥಳದಲ್ಲಿ ಕೃಷಿಗೆ ಸಂಬಂಧಿಸಿದ ಅಗತ್ಯ ಉಪಕರಣಗಳ ದಾಸ್ತಾನು ಮಾಡಲು ಹಾಗೂ ತೆಂಗಿನಕಾಯಿ ಇತರೆ ಇನ್ನೂ ವಸ್ತುಗಳನ್ನು ದಾಸ್ತಾನು ಮಾಡಲು ಉಪಯೋಗಿಸಲು ಹಳೆಯ ಕೃಷಿ ಶೆಡ್‌ನ್ನು ಬಳಸುತ್ತಿರುವುದಾಗಿ ಶ್ರೀ ಕೆ.ಎಲ್. ಗಣೇಶ್ ರಾವ್ ಇವರು ದಿನಾಂಕ 24.05.2021 ರ ಪತ್ರದಲ್ಲಿ ತಿಳಿಸಿರುವುದಾಗಿ ವರದಿ ಮಾಡಿರುತ್ತಾರೆ.

ಸದರಿ ಪ್ರಕರಣವನ್ನು ದಿನಾಂಕ: 10.11.2021 ರಂದು ನಡೆದ ಜಿಲ್ಲಾ ಕರಾವಳಿ ವಲಯ ನಿರ್ವಹಣಾ ಸಮಿತಿ ಸಭೆಯಲ್ಲಿ ಮಂಡಿಸಿ, ನಿರ್ಣಯಿಸಿದಂತೆ ದಿನಾಂಕ: 10.12.2021 ರ ಪತ್ರದಲ್ಲಿ ಪ್ರಾದೇಶಿಕ ನಿರ್ದೇಶಕರು (ಪರಿಸರ) ರವರು ಸದರಿ ಪ್ರಕರಣವನ್ನು ಉಲ್ಲಂಘನಾ ಪ್ರಕರಣವೆಂದು ಶಿಫಾರಸ್ಸು ಮಾಡಿ ಕರ್ನಾಟಕ ರಾಜ್ಯ ಕರಾವಳಿ ವಲಯ ನಿರ್ವಹಣಾ ಪ್ರಾಧಿಕಾರಕ್ಕೆ ಸಲ್ಲಿಸಿರುತ್ತಾರೆ.

ದಿನಾಂಕ: 02.07.2022 ರಂದು ನಡೆದ ಕರ್ನಾಟಕ ರಾಜ್ಯ ಕರಾವಳಿ ವಲಯ ನಿರ್ವಹಣಾ ಪ್ರಾಧಿಕಾರದ ಸಭೆಯಲ್ಲಿ ಸದರಿ ಉಲ್ಲಂಘನಾ ಪ್ರಕರಣದ ಬಗ್ಗೆ ವಿವರವಾಗಿ ಚರ್ಚಿಸಿ ನಿರ್ಣಯಿಸಿದಂತೆ, ಕುಂದಾಪುರ ತಾಲ್ಲೂಕು ಹೊಸಾಡು ಗ್ರಾಮದ ಸ.ನಂ.1/14 ರಲ್ಲಿ ಹಳೆಯ ಮನೆಯನ್ನು ತೆರವುಗೊಳಿಸದೇ ಕರಾವಳಿ ನಿಯಂತ್ರಣ ವಲಯ ಅಧಿಸೂಚನೆಯನ್ನು ಉಲ್ಲಂಘಿಸಿ ಪ್ರತ್ಯೇಕವಾಗಿ ಹೊಸ ಮನೆಯ ಕಟ್ಟಡವನ್ನು ನಿರ್ಮಾಣ ಮಾಡಿರುವುದರಿಂದ,



ಉಲ್ಲಂಘನಾದಾರರಿಗೆ ದಿನಾಂಕ: 28.09.2022 ರಂದು ಪರಿಸರ (ಸಂರಕ್ಷಣೆ) ಕಾಯಿದೆ 1986 ಸೆಕ್ಷನ್ 5 ರಡಿಯಲ್ಲಿ ಪ್ರಸ್ತಾಪಿತ ನಿರ್ದೇಶನವನ್ನು (Notice of proposed directions) ನೀಡಲಾಗಿತ್ತು.

ಸದರಿ ನಿರ್ದೇಶನಕ್ಕೆ ಉಲ್ಲಂಘನೆದಾರರು ದಿನಾಂಕ: 28.09.2022 ರಂದು ಸಮಜಾಯಿಷಿಯನ್ನು ನೀಡಿದ್ದು, ಸದರಿ ಸಮಜಾಯಿಷಿಯಲ್ಲಿ ಸ್ಥಿರಾಸ್ಥಿಯಲ್ಲಿ ಇಲಾಖೆಯಿಂದಲೇ ಪೂರ್ವಾನುಮತಿ ಪಡೆದು ಮೊದಲಿದ್ದ ಹಳೆ ಕಟ್ಟಡದ ಸ್ಥಳದಲ್ಲಿ ಅಷ್ಟೇ ವಿಸ್ತೀರ್ಣಕ್ಕೆ ವಾಸ್ತವ್ಯದ ಕಟ್ಟಡ ನಿರ್ಮಾಣ ಮಾಡಿದ್ದು ಯಾವುದೇ ಸಿಆರ್‌ಯುಡ್ ಕಾಯಿದೆ ಉಲ್ಲಂಘನೆ ಮಾಡಿರುವುದಿಲ್ಲವೆಂದು ತಪ್ಪು ಮಾಹಿತಿ ನೀಡಿರುತ್ತಾರೆ.

ಮುಂದುವರೆದು, ವಾಸ್ತವವಾಗಿ ಉಲ್ಲಂಘನೆದಾರರು ಹೊಸಾಡು ಗ್ರಾಮದ ಸರ್ವೆ ನಂ.1/14 ರಲ್ಲಿನ ಹಳೆ ಮನೆಯನ್ನು ಪುನರ್ ನಿರ್ಮಿಸಲು ಅನುಮತಿಯನ್ನು ಪಡೆದಿರುತ್ತಾರೆ. ಆದರೆ ಸದರಿ ಮನೆಯನ್ನು ಪುನರ್ ನಿರ್ಮಿಸುವ ಬದಲಿಗೆ ಹಳೆ ಮನೆಯನ್ನು ಹಾಗೆಯೇ ಇರಿಸಿಕೊಂಡು ಉತ್ತರ ಭಾಗದಲ್ಲಿ ಹೊಸ ಕಟ್ಟಡವನ್ನು ನಿರ್ಮಿಸಿರುವುದಾಗಿ ಹಾಗೂ ಉಲ್ಲಂಘನೆದಾರರು ಸಲ್ಲಿಸಿರುವ ಸಮಜಾಯಿಷಿಯಲ್ಲಿ ಯಾವುದೇ ಪೂರಕವಾದ ಅಂಶಗಳಿರುವುದಿಲ್ಲವಾದ್ದರಿಂದ ಉಲ್ಲಂಘನೆದಾರರ ಮೇಲೆ ಪರಿಸರ (ಸಂರಕ್ಷಣೆ) ಕಾಯಿದೆ 1986 ರ ಸೆಕ್ಷನ್ 19 ರಂತೆ ಕ್ರಮ ಜರುಗಿಸಬಹುದೆಂದು ಪ್ರಾದೇಶಿಕ ನಿರ್ದೇಶಕರು, ಉಡುಪಿ ಇವರು ವರದಿಸಿರುತ್ತಾರೆ.

ಪ್ರಾಧಿಕಾರವು ಸದರಿ ಉಲ್ಲಂಘನಾ ಪ್ರಕರಣದ ಬಗ್ಗೆ ವಿವರವಾಗಿ ಚರ್ಚಿಸಿ, ಕುಂದಾಪುರ ತಾಲ್ಲೂಕು ಹೊಸಾಡು ಗ್ರಾಮದ ಸ.ನಂ.1/14 ರಲ್ಲಿ ಹಳೆಯ ಮನೆಯನ್ನು ತೆರವುಗೊಳಿಸದೇ ಕರಾವಳಿ ನಿಯಂತ್ರಣ ವಲಯ ಅಧಿಸೂಚನೆಯನ್ನು ಉಲ್ಲಂಘಿಸಿ ಪ್ರತ್ಯೇಕವಾಗಿ ಹೊಸ ಮನೆಯ ಕಟ್ಟಡವನ್ನು ನಿರ್ಮಾಣ ಮಾಡಿರುವುದನ್ನು ತೆರವುಗೊಳಿಸುವಂತೆ ಉಲ್ಲಂಘನೆದಾರರಾದ ಶ್ರೀ ಕೆ.ಎಲ್. ಗಣೇಶ್ ರಾವ್ ಇವರಿಗೆ ಪರಿಸರ ಸಂರಕ್ಷಣೆ ಕಾಯಿದೆ 1986 ರಡಿ ಸೆಕ್ಷನ್ 5 ರಂತೆ ನಿರ್ದೇಶನ (direction) ನೀಡಲು ತೀರ್ಮಾನಿಸಿತು.

43.4.8. ಸಹಾಯಕ ಕಾರ್ಯನಿರ್ವಾಹಕ ಇಂಜಿನಿಯರ್, ಲೋಕೋಪಯೋಗಿ ಇಲಾಖೆ, ಉಡುಪಿ ಇವರು ಕುಂದಾಪುರ ತಾಲ್ಲೂಕಿನ ಕುಂದಾಪುರ ಕೋಡಿ ರಸ್ತೆಯಲ್ಲಿ ಪಂಚಗಂಗಾವಳಿ ನದಿ ಹಿನ್ನೀರಿಗೆ ಮಣ್ಣು ತುಂಬಿಸಿ ಸೇತುವೆ ನಿರ್ಮಾಣ ಮಾಡುತ್ತಿರುವ ಬಗ್ಗೆ (ಅಪಜೀ 22 ಸಿಆರ್‌ಯುಡ್ 2022)

ಸಹಾಯಕ ಕಾರ್ಯನಿರ್ವಾಹಕ ಇಂಜಿನಿಯರ್, ಲೋಕೋಪಯೋಗಿ ಇಲಾಖೆ, ಉಡುಪಿ ಇವರು ಕುಂದಾಪುರ ತಾಲ್ಲೂಕಿನ ಹಂಗಳೂರು ಗ್ರಾಮದ ಸ.ನಂ. 151 ಮತ್ತು 156 ಕ್ಕೆ ಹೊಂದಿಕೊಂಡಂತೆ ಮತ್ತು ಕುಂದಾಪುರ ಕಸ್ಸಾ ಗ್ರಾಮದ ಸ.ನಂ. 268 ಕ್ಕೆ ಹೊಂದಿಕೊಂಡಂತೆ ಕುಂದಾಪುರ ಕೋಡಿ ರಸ್ತೆಯಲ್ಲಿ ಪಂಚಗಂಗಾವಳಿ ನದಿ ಹಿನ್ನೀರಿಗೆ ಮಣ್ಣು ತುಂಬಿಸಿ ಸೇತುವೆ ನಿರ್ಮಾಣ ಮಾಡುತ್ತಿರುವುದು ಕಂಡು ಬಂದಿರುವುದಾಗಿ, ಸದರಿ ಪ್ರದೇಶವು CRZ-IA ರ ಮ್ಯಾಂಗ್ರೋವ್ ಬಫರ್ ಪ್ರದೇಶ CRZ-IB ರ ಇಂಟರ್‌ಟೈಡಲ್ ವಲಯ CRZ-II, CRZ-IIIರ ಅಭಿವೃದ್ಧಿ ನಿಷಿದ್ಧ ಪ್ರದೇಶ ಮತ್ತು CVCA ಪ್ರದೇಶದಲ್ಲಿ ಬರುತ್ತದೆ. ಕರಾವಳಿ ನಿಯಂತ್ರಣ ವಲಯದ ಅನುಮತಿ ಇಲ್ಲದೇ ಈ ರೀತಿಯ ಚಟುವಟಿಕೆಗಳನ್ನು ಕೈಗೊಳ್ಳುವುದು ಕರಾವಳಿ ನಿಯಂತ್ರಣ ವಲಯ ಅಧಿಸೂಚನೆ 2011 ರ ಪ್ಯಾರಾ 4.2, 8 (i) I CRZ-I, 8(i) II CRZ-II ಮತ್ತು 8 (i) III CRZ-IIIರ ಅನುಸಾರ ಉಲ್ಲಂಘನೆಯಾಗಿರುತ್ತದೆ ಎಂದು ಪ್ರಾದೇಶಿಕ ನಿರ್ದೇಶಕರು (ಪರಿಸರ), ಉಡುಪಿ ಇವರು ವರದಿ ಮಾಡಿರುತ್ತಾರೆ.

ಈ ಬಗ್ಗೆ ಸಹಾಯಕ ಕಾರ್ಯನಿರ್ವಾಹಕ ಇಂಜಿನಿಯರ್, ಲೋಕೋಪಯೋಗಿ ಇಲಾಖೆ, ಉಡುಪಿ ಇವರಿಗೆ ತಿಳುವಳಿಕೆ ಪತ್ರ ನೀಡಲಾಗಿತ್ತು. ಸದರಿ ಕಾಮಗಾರಿಯಲ್ಲಿ ಯಾವುದೇ ಹೊಸ ನಿರ್ಮಾಣ ಕಾಮಗಾರಿಯನ್ನು ಕೈಗೊಳ್ಳದೇ ಹಾಲಿ ಶಿಥಿಲಾವಸ್ಥೆಯಲ್ಲಿರುವ ಸೇತುವೆ ಭಾಗದಲ್ಲಿ ಸಾರ್ವಜನಿಕರ ಅನುಕೂಲಕ್ಕಾಗಿ ಸೇತುವೆ ನಿರ್ಮಿಸಲು ಉದ್ದೇಶಿಸಲಾಗಿರುತ್ತದೆ. ಕಾಮಗಾರಿಯಲ್ಲಿ ಶಿಥಿಲಾವಸ್ಥೆಯಲ್ಲಿರುವ ಸೇತುವೆಗಳನ್ನು ಕೆಡವಿ ಹೊಸ ಸೇತುವೆ ನಿರ್ಮಿಸಬೇಕಾಗಿರುವುದರಿಂದ ಆ ಸಂದರ್ಭದಲ್ಲಿ ಸಾರ್ವಜನಿಕರ ಓಡಾಟಕ್ಕೆ ಅನುಕೂಲಕ್ಕಾಗಿ ಪೈಪ್‌ಮೋರಿಗಳನ್ನು ಅಳವಡಿಸಿ ಮಣ್ಣಿನ ತಾತ್ಕಾಲಿಕ ರಸ್ತೆಯನ್ನು ನಿರ್ಮಿಸಲಾಗಿರುತ್ತದೆ. ಸೇತುವೆ ಕಾಮಗಾರಿ ಪೂರ್ಣಗೊಂಡ ನಂತರ ತೆರವುಗೊಳಿಸಲು ಕ್ರಮಕೈಗೊಳ್ಳಲಾಗುವುದು ಎಂದು ಸಹಾಯಕ ಕಾರ್ಯನಿರ್ವಾಹಕ ಇಂಜಿನಿಯರು, ಲೋಕೋಪಯೋಗಿ ಇಲಾಖೆ ಇವರು ತಿಳಿಸಿರುವುದಾಗಿ ವರದಿ ಮಾಡಿರುತ್ತಾರೆ.

ಸದರಿ ಪ್ರಕರಣವನ್ನು ದಿನಾಂಕ: 10.11.2021 ರಂದು ನಡೆದ ಜಿಲ್ಲಾ ಕರಾವಳಿ ವಲಯ ನಿರ್ವಹಣಾ ಸಮಿತಿ ಸಭೆಯಲ್ಲಿ ಮಂಡಿಸಿ, ನಿರ್ಣಯಿಸಿದಂತೆ ದಿನಾಂಕ: 06.12.2021 ರ ಪತ್ರದಲ್ಲಿ ಪ್ರಾದೇಶಿಕ ನಿರ್ದೇಶಕರು (ಪರಿಸರ) ರವರು ಸದರಿ ಪ್ರಕರಣವನ್ನು ಉಲ್ಲಂಘನಾ ಪ್ರಕರಣವೆಂದು ಶಿಫಾರಸ್ಸು ಮಾಡಿ ಕರ್ನಾಟಕ ರಾಜ್ಯ ಕರಾವಳಿ ವಲಯ ನಿರ್ವಹಣಾ ಪ್ರಾಧಿಕಾರಕ್ಕೆ ಸಲ್ಲಿಸಿರುತ್ತಾರೆ.

ದಿನಾಂಕ: 02.07.2022 ರಂದು ನಡೆದ ಕರ್ನಾಟಕ ರಾಜ್ಯ ಕರಾವಳಿ ವಲಯ ನಿರ್ವಹಣಾ ಪ್ರಾಧಿಕಾರದ ಸಭೆಯಲ್ಲಿ ಸದರಿ ಉಲ್ಲಂಘನಾ ಪ್ರಕರಣದ ಬಗ್ಗೆ ವಿವರವಾಗಿ ಚರ್ಚಿಸಿ ನಿರ್ಣಯಿಸಿದಂತೆ, ಕರಾವಳಿ ನಿಯಂತ್ರಣ ವಲಯದ ಅನುಮತಿ ಇಲ್ಲದೇ ಕುಂದಾಪುರ ತಾಲ್ಲೂಕಿನ ಕುಂದಾಪುರ ಕೋಡಿ ರಸ್ತೆಯಲ್ಲಿ ಪಂಚಗಂಗಾವಳಿ ನದಿ ಹಿನ್ನೀರಿಗೆ ಮಣ್ಣು ತುಂಬಿಸಿ ಸೇತುವೆ ನಿರ್ಮಾಣ ಮಾಡಿ ಕರಾವಳಿ ನಿಯಂತ್ರಣ ವಲಯ ಅಧಿಸೂಚನೆಯನ್ನು ಉಲ್ಲಂಘಿಸಿರುವುದರಿಂದ, ಉಲ್ಲಂಘನೆದಾರರಿಗೆ ದಿನಾಂಕ: 12.10.2022 ಪರಿಸರ (ಸಂರಕ್ಷಣೆ) ಕಾಯಿದೆ 1986 ಸೆಕ್ಷನ್ 5 ರಡಿಯಲ್ಲಿ ಪ್ರಸ್ತಾಪಿತ ನಿರ್ದೇಶನವನ್ನು (Notice of proposed directions) ನೀಡಲಾಗಿತ್ತು.

ಸದರಿ ನಿರ್ದೇಶನಕ್ಕೆ ಉಲ್ಲಂಘನೆದಾರರು ಸಮಜಾಯಿಷಿಯನ್ನು ನೀಡಿದ್ದು, ಸದರಿ ಸಮಜಾಯಿಷಿಯಲ್ಲಿ ಸದರಿಯವರು ನಮೂನೆ-1 ಅರ್ಜಿ ಮಾತ್ರ ಸಲ್ಲಿಸಿದ್ದು, ಇನ್ನಾವುದೇ ಅಗತ್ಯ ದಾಖಲೆಗಳನ್ನು ಸಲ್ಲಿಸಿರುವುದಿಲ್ಲ ಹಾಗೂ Post Facto Clearance ಪಡೆಯುವ ಕುರಿತು High Court of Judicature at Bombay Ordinary Original Civil Jurisdiction ನ್ಯಾಯಾಲಯದಲ್ಲಿ ತಡೆಯಾಜ್ಞೆ ಇರುವುದಾಗಿ ತಿಳಿಸಿ, ಸದರಿ ಪ್ರಕರಣ ತೀರ್ಮಾನವಾದ ನಂತರ ಸದರಿ ಪ್ರಸ್ತಾವನೆ ಕುರಿತು ಮುಂದಿನ ಕ್ರಮ ಕೈಗೊಳ್ಳಬಹುದಾಗಿರುತ್ತದೆ ಎಂದು ಪ್ರಾದೇಶಿಕ ನಿರ್ದೇಶಕರು, ಉಡುಪಿ ಇವರು ಅಭಿಪ್ರಾಯಿಸಿರುತ್ತಾರೆ.

ಪ್ರಾಧಿಕಾರವು ಸದರಿ ಉಲ್ಲಂಘನಾ ಪ್ರಕರಣದ ಬಗ್ಗೆ ವಿವರವಾಗಿ ಚರ್ಚಿಸಿ, ಕರಾವಳಿ ನಿಯಂತ್ರಣ ವಲಯ ಅಧಿಸೂಚನೆಯನ್ನು ಉಲ್ಲಂಘಿಸಿ ಕುಂದಾಪುರ ತಾಲ್ಲೂಕಿನ ಕುಂದಾಪುರ ಕೋಡಿ ರಸ್ತೆಯಲ್ಲಿ ಪಂಚಗಂಗಾವಳಿ ನದಿ ಹಿನ್ನೀರಿಗೆ ಮಣ್ಣು ತುಂಬಿಸಿ ಸೇತುವೆ ನಿರ್ಮಾಣ ಮಾಡಿರುವುದನ್ನು ತೆರವುಗೊಳಿಸುವಂತೆ ಉಲ್ಲಂಘನೆದಾರರಾದ ಸಹಾಯಕ ಕಾರ್ಯನಿರ್ವಾಹಕ ಇಂಜಿನಿಯರ್, ಲೋಕೋಪಯೋಗಿ ಇಲಾಖೆ, ಉಡುಪಿ ಇವರಿಗೆ ಪರಿಸರ ಸಂರಕ್ಷಣೆ ಕಾಯ್ದೆ 1986 ರಡಿ ಸೆಕ್ಷನ್ 5 ರಂತೆ ನಿರ್ದೇಶನ (direction) ನೀಡಲು ತೀರ್ಮಾನಿಸಿತು.

43.4.9. ಉಡುಪಿ ಜಿಲ್ಲೆ ಮಲ್ಟಿ ಮೀನುಗಾರಿಕೆ ಬಂದರಿನ ಹಳೇ ಆಡಳಿತ ಕಛೇರಿಯನ್ನು ಕೆಡವಿ ರೇಡಿಯೋ ಟೆಲಿಕಮ್ಯುನಿಕೇಶನ್ ಕಟ್ಟಡ ನಿರ್ಮಾಣ




ಹಾಗೂ ಪಬ್ಲಿಕ್ ಟಾಯ್ಲಟ್‌ಕಟ್ಟಡ ನಿರ್ಮಾಣ ಮಾಡಲು ನಿರಾಕ್ಷೇಪಣಾ ಪತ್ರ ಕೋರಿರುವ ಬಗ್ಗೆ (FEE/116/CRZ/2021)

| | | |
|-----|---|--|
| 1. | ಯೋಜನೆಯ ಹೆಸರು | ಉಡುಪಿ ಜಿಲ್ಲೆ ಮಲ್ಪೆ ಮೀನುಗಾರಿಕೆ ಬಂದರಿನ ಹಳೆ ಆಡಳಿತ ಕಛೇರಿಯನ್ನು ಕೆಡವಿ ರೇಡಿಯೋ ಟೆಲಿಕಮ್ಯುನಿಕೇಷನ್ ಕಟ್ಟಡ ನಿರ್ಮಾಣ ಹಾಗೂ ಪಬ್ಲಿಕ್ ಟಾಯ್ಲಟ್ ಕಟ್ಟಡ ನಿರ್ಮಾಣ ಮಾಡಲು |
| 2. | ಅರ್ಜಿದಾರರ ಹೆಸರು | ಮೀನುಗಾರಿಕೆ ಜಂಟಿ ನಿರ್ದೇಶಕರು, ಮೀನುಗಾರಿಕೆ ಬಂದರುಗಳು, ಮಲ್ಪೆ, ಉಡುಪಿ-576108. |
| 3. | ಯೋಜನೆಯ ಸ್ಥಳ, ಗ್ರಾಮ, ತಾಲೂಕು ಮತ್ತು ಜಿಲ್ಲೆ | ಕೊಡವೂರು ಗ್ರಾಮ, ಉಡುಪಿ ತಾಲೂಕು ಮತ್ತು ಜಿಲ್ಲೆ. |
| 4. | ಸರ್ವೆ ನಂಬರ್ | - |
| 5. | ಜಾಗದ ವಿಸ್ತೀರ್ಣ | 15.50 ಮೀ x 14.56 ಮೀ ಅಗಲ = 225.68 ಚ.ಮೀ |
| 6. | ಸಿಆರ್‌ಝೆಡ್ ವರ್ಗೀಕರಣ | CRZ-II (ಸಮುದ್ರದ ಭರತ ರೇಖೆಯಿಂದ 506 ಮೀ, ಜೆಟ್ಟಿ ಭರತ ರೇಖೆಯಿಂದ 66 ಮೀ ದೂರ) |
| 7. | ಯೋಜನೆಯ ವೆಚ್ಚ | 122.75 ಲಕ್ಷ |
| 8. | ಪ್ರಸ್ತಾವಿತ ಚಟುವಟಿಕೆಗಳು | ಉಡುಪಿ ಜಿಲ್ಲೆ ಮಲ್ಪೆ ಮೀನುಗಾರಿಕಾ ಬಂದರಿನ ಹಳೆ ಆಡಳಿತ ಕಛೇರಿಯನ್ನು ಕೆಡವಿ ರೇಡಿಯೋ ಟೆಲಿಕಮ್ಯುನಿಕೇಷನ್ ಕಟ್ಟಡ ನಿರ್ಮಾಣ ಮತ್ತು ಪಬ್ಲಿಕ್ ಟಾಯ್ಲಟ್ ಕಟ್ಟಡ ನಿರ್ಮಾಣ |
| 9. | ಸಿ.ಆರ್.ಝೆಡ್ ಅಧಿಸೂಚನೆ ಪ್ರಕಾರದ ಸದರಿ ಚಟುವಟಿಕೆಗಳು ಅನುಮತಿಸಬಹುದೇ? ಹೌದು ಆಗಿದ್ದಲ್ಲಿ, ಸಂಬಂಧಿತ ನಿಯಮಗಳನ್ನು ಸೂಚಿಸಿ. | ಹೌದು 1990 ರ ಹಿಂದಿನ ಬಂದರು ಇರುವುದರಿಂದ ಕರಾವಳಿ ನಿಯಂತ್ರಣ ವಲಯ ಅಧಿಸೂಚನೆ ಪ್ಯಾರಾ 8 II CRZ-II (i) & (ii) ರಂತೆ ಅವಕಾಶವಿರುತ್ತದೆ. |
| 10. | ಜಿಲ್ಲಾ ಕರಾವಳಿ ವಲಯ ನಿರ್ವಹಣಾ ಸಮಿತಿ ಸಭೆಯ ಶಿಫಾರಸ್ಸುಗಳ ವಿವರ | ದಿನಾಂಕ: 26.02.2021 ರ ಜಿಲ್ಲಾ ಕರಾವಳಿ ವಲಯ ನಿರ್ವಹಣಾ ಸಮಿತಿ ಸಭೆಯಲ್ಲಿ ಶಿಫಾರಸ್ಸು ಮಾಡಲಾಗಿದೆ. |
| 11. | ಅರ್ಜಿ ಪರಿಷ್ಕರಣಾ ಶುಲ್ಕ ಪಾವತಿಸಿದ ವಿವರಗಳು | ಸದರಿ ಕಾಮಗಾರಿಗೆ ರೂ. 2.00 ಲಕ್ಷ ಒಳಗೊಂಡು ಒಟ್ಟು 5 ಕಾಮಗಾರಿಗಳಿಗೆ ರೂ. 9, 98, 500/- ಚಲನ್ ಸಂಖ್ಯೆ: CR 2006051084C01 ದಿನಾಂಕ: 02.03.2021 |
| 12. | SCZMA ಅಥವಾ NCZMA ವ್ಯಾಪ್ತಿಯೊಳಗೆ ಬರುತ್ತದೆಯೇ? | NCZMA |




| | | |
|-----|-------------------------------|---|
| | ಸಂಬಂಧಿಸಿದ ನಿಯಮಗಳನ್ನು ನಮೂದಿಸಿ. | |
| 13. | ಇತರೆ ವಿವರಗಳು | - |

ಸದರಿ ಪ್ರಸ್ತಾವನೆಯನ್ನು ದಿನಾಂಕ: 23.07.2021 ರ ಕರ್ನಾಟಕ ರಾಜ್ಯ ಕರಾವಳಿ ವಲಯ ನಿರ್ವಹಣಾ ಪ್ರಾಧಿಕಾರದ ಸಭೆಯಲ್ಲಿ ಮಂಡಿಸಲಾಗಿತ್ತು. ಸದರಿ ಕಟ್ಟಡವು ಈಗಾಗಲೇ ನಿರ್ಮಾಣವಾಗಿರುವುದರಿಂದ ಉಲ್ಲಂಘನೆ ಪ್ರಕರಣವೆಂದು ಪರಿಗಣಿಸಿ ದಿನಾಂಕ: 30.08.2021 ರಲ್ಲಿ ಈ ಬಗ್ಗೆ ಪ್ರಾಧಿಕಾರದಿಂದ ನೋಟೀಸ್ ನೀಡಲಾಗಿರುತ್ತದೆ.

ಈ ಬಗ್ಗೆ ಮೀನುಗಾರಿಕಾ ಅಪರ ನಿರ್ದೇಶಕರು 07.09.2021 ರ ಪತ್ರದಲ್ಲಿ ಸದರಿ ಘಟಕವು ಶೀಘ್ರವಾಗಿಯೇ ತಲುಪಿದ ಕಾರಣ ಹಾಗೂ ಮೀನುಗಾರಿಕೆಯಲ್ಲಿ ತೊಡಗುವ ಮೀನುಗಾರರಿಗೆ ಹವಾಮಾನ ವೈಪರೀತ್ಯದ ಮಾಹಿತಿಗಳನ್ನು ಸಕಾಲದಲ್ಲಿ ನೀಡಲು ಮೀನುಗಾರರ ಸುರಕ್ಷತೆಯ ಹಿತದೃಷ್ಟಿಯಿಂದ ಕಟ್ಟಡ ಕಾಮಗಾರಿಯನ್ನು ಪ್ರಾರಂಭಿಸಲಾಗಿರುತ್ತದೆ ಎಂದು ತಿಳಿಸಿರುತ್ತಾರೆ.

ದಿನಾಂಕ: 23.11.2021 ರಂದು ನಡೆದ ಕರ್ನಾಟಕ ರಾಜ್ಯ ಕರಾವಳಿ ವಲಯ ನಿರ್ವಹಣಾ ಪ್ರಾಧಿಕಾರದ ಸಭೆಯಲ್ಲಿ ಸದರಿ ಉಲ್ಲಂಘನಾ ಪ್ರಕರಣದ ಬಗ್ಗೆ ವಿವರವಾಗಿ ಚರ್ಚಿಸಿ ನಿರ್ಣಯಿಸಿದಂತೆ, CRZ ಪೂರ್ವಾನುಮತಿ ಇಲ್ಲದೇ ನಿರ್ಮಾಣ ಕಾಮಗಾರಿಯನ್ನು ಕೈಗೊಂಡಿರುವ ಪ್ರಕರಣಗಳನ್ನು ಸಕ್ರಮಗೊಳಿಸುವ ಬಗ್ಗೆ ಕೇಂದ್ರ, ಅರಣ್ಯ ಪರಿಸರ & ಮಂತ್ರಾಲಯವು ಸಂ. F.No. 19-27/2015-IA.III ರಂತೆ ಹೊರಡಿಸಿರುವ ಕಚೇರಿ ಆದೇಶದ ಮೇಲೆ ಮಾನ್ಯ ಬಾಂಬೆ ಹೈಕೋರ್ಟ್‌ನಲ್ಲಿ ದಾಖಲಾಗಿರುವ PIL (L) ನಂ. 8540/2021 ರ ಪ್ರಕರಣದಲ್ಲಿ ತಡೆಯಾಜ್ಞೆ ಇರುವ ಬಗ್ಗೆ ಸದಸ್ಯರು ಪ್ರಾಧಿಕಾರದ ಗಮನಕ್ಕೆ ತಂದರು.

ಆದರಂತೆ, ಪ್ರಾಧಿಕಾರವು ಸದರಿ ಚಟುವಟಿಕೆಯು ಅಧಿಸೂಚನೆಯಂತೆ ಅನುಮತಿಸಲ್ಪಟ್ಟ ಚಟುವಟಿಕೆಯಾಗಿದ್ದರೂ ಅರ್ಜಿದಾರರು CRZ ಪೂರ್ವಾನುಮತಿ ಇಲ್ಲದೇ ನಿರ್ಮಾಣ ಕಾಮಗಾರಿಯನ್ನು ಕೈಗೊಂಡಿರುವುದರಿಂದ, ಇಂತಹ ಪ್ರಕರಣಗಳನ್ನು ಸಕ್ರಮಗೊಳಿಸಲು ಅವಕಾಶವಿಲ್ಲದಿರುವುದರಿಂದ ಸದರಿ ಉಲ್ಲಂಘನೆಯನ್ನು 30 ದಿನಗಳೊಳಗಾಗಿ ಸಂಪೂರ್ಣವಾಗಿ ತೆರವುಗೊಳಿಸುವಂತೆ ದಿನಾಂಕ:10.02.2022 ರಂದು ಪರಿಸರ (ಸಂರಕ್ಷಣೆ) ಕಾಯ್ದೆ 1986 ರ ಸೆಕ್ಷನ್ 5 ರಡಿಯಲ್ಲಿ ನಿರ್ದೇಶನವನ್ನು ನೀಡಲಾಗಿತ್ತು.

ಸದರಿ ನಿರ್ದೇಶನಕ್ಕೆ ಸರ್ಕಾರದ ಅಧೀನ ಕಾರ್ಯದರ್ಶಿ ಮೀನುಗಾರಿಕೆ ಇಲಾಖೆ ಇವರು ಸಮಜಾಯಿಷಿಯನ್ನು ನೀಡಿದ್ದು, ಮೀನುಗಾರರ ಸುರಕ್ಷತೆಯ ಹಿತದೃಷ್ಟಿಯಿಂದ ಕಾಮಗಾರಿಯನ್ನು ಕೈಗೊಂಡಿರುವುದಾಗಿ ಹಾಗೂ ಈ ಕಾಮಗಾರಿಯು ಅನುಮತಿಸಲ್ಪಟ್ಟ ಚಟುವಟಿಕೆಯಾಗಿರುವುದರಿಂದ ಕೇಂದ್ರ ಸರ್ಕಾರದ ಅಧಿಸೂಚನೆ ದಿನಾಂಕ: 19-2-2021 ರಂತೆ ಸಕ್ರಮಗೊಳಿಸಿ CRZ ಅನುಮತಿ ನೀಡುವಂತೆ ದಿನಾಂಕ: 3-8-2022 ರ ಪತ್ರದಲ್ಲಿ ಸರ್ಕಾರವನ್ನು ಕೋರಿರುತ್ತಾರೆ. ಆದರೆ ದಿನಾಂಕ: 19-2-2021 ರ ಅಧಿಸೂಚನೆಗೆ ಮುಂಬಯಿ ಹೈ ಕೋರ್ಟ್ ತಡೆಯಾಜ್ಞೆ ನೀಡಿರುತ್ತದೆ.

ಪ್ರಾಧಿಕಾರವು ಸದರಿ ಉಲ್ಲಂಘನಾ ಪ್ರಕರಣದ ಬಗ್ಗೆ ವಿವರವಾಗಿ ಚರ್ಚಿಸಿ, ಕರಾವಳಿ ನಿಯಂತ್ರಣ ವಲಯದ ಅನುಮತಿ ಪಡೆಯದೇ ಉಡುಪಿ ಜಿಲ್ಲೆ ಮಲ್ಟಿ ಮೀನುಗಾರಿಕೆ ಬಂದರಿನ ಹಳೆ ಆಡಳಿತ ಕಛೇರಿಯನ್ನು ಕೆಡವಿ ರೇಡಿಯೋ ಟೆಲಿಕಮ್ಯುನಿಕೇಶನ್ ಕಟ್ಟಡ ನಿರ್ಮಾಣ ಹಾಗೂ ಪಬ್ಲಿಕ್ ಟಾಯ್ಲಟ್ ಕಟ್ಟಡ ನಿರ್ಮಾಣ ಮಾಡಿರುವುದನ್ನು ತೆರವುಗೊಳಿಸುವಂತೆ ಮೀನುಗಾರಿಕೆ

ಅಪರ ನಿರ್ದೇಶಕರು, ಮೀನುಗಾರಿಕೆ ಬಂದರುಗಳು, ಮಲ್ಟಿ ಇವರಿಗೆ ಮತ್ತೊಮ್ಮೆ ಪರಿಸರ ಸಂರಕ್ಷಣೆ ಕಾಯ್ದೆ 1986 ರ ಸೆಕ್ಷನ್ 5 ರಡಿ ನಿರ್ದೇಶನ (direction) ನೀಡಲು ತೀರ್ಮಾನಿಸಿತು.

43.4.10. ಶ್ರೀ ಅಶೋಕ್ ಸಾಲ್ಯಾನ್ ಇವರು ಉಡುಪಿ ತಾಲ್ಲೂಕು ಕೊಡವೂರು ಗ್ರಾಮದ CRZ ವ್ಯಾಪ್ತಿಯಲ್ಲಿ ಸರ್ಕಾರಿ ಜಮೀನನ್ನು ಒತ್ತುವರಿ ಮಾಡಿ ಅನಧಿಕೃತವಾಗಿ ಕಟ್ಟಡ ನಿರ್ಮಾಣ ಮಾಡಿರುವ ಕುರಿತು (ಅಪಜೀ 180 ಸಿಆರ್‌ಯುಡ್ 2023)

ಶ್ರೀ. ಅಶೋಕ್ ಸಾಲ್ಯಾನ್ ಇವರು ಉಡುಪಿ ತಾಲ್ಲೂಕು ಕೊಡವೂರು ಗ್ರಾಮದ ಮಲ್ಟಿ ಬೀಚ್‌ನ ಉತ್ತರಕ್ಕೆ ಕರಾವಳಿ ನಿಯಂತ್ರಣ ವಲಯ ವ್ಯಾಪ್ತಿಯಲ್ಲಿ ಸರ್ಕಾರಿ ಜಮೀನನ್ನು ಒತ್ತುವರಿ ಮಾಡಿ ಅನಧಿಕೃತವಾಗಿ ಕಟ್ಟಡ ನಿರ್ಮಾಣ ಮಾಡುತ್ತಿರುವುದು ದಿನಾಂಕ: 19.01.2023 ರಂದು ಸ್ಥಳ ಪರಿಶೀಲನೆ ಸಮಯದಲ್ಲಿ ಸುಮಾರು 187 ಚ.ಮೀ ವಿಸ್ತೀರ್ಣದ ಕಟ್ಟಡ ನಿರ್ಮಾಣ ಮಾಡಿರುವುದು ಕಂಡು ಬಂದಿರುವುದಾಗಿ ಪ್ರಾದೇಶಿಕ ನಿರ್ದೇಶಕರು (ಪರಿಸರ), ಉಡುಪಿ ಇವರು ತಿಳಿಸಿರುತ್ತಾರೆ.

ಸದರಿ ಪ್ರದೇಶವು ಕರಾವಳಿ ನಿಯಂತ್ರಣ ವಲಯ ವರ್ಗ-II ರಲ್ಲಿ ಬರುತ್ತಿದ್ದು, ಸಮುದ್ರದ ಭರತರೇಖೆಯಿಂದ 29ಮೀ ದೂರದಲ್ಲಿದ್ದು ಕರಾವಳಿ ನಿಯಂತ್ರಣ ವಲಯದ ಅನುಮತಿ ಇಲ್ಲದ ಸರ್ಕಾರಿ ಜಮೀನಿನಲ್ಲಿ ಅನಧಿಕೃತವಾಗಿ ಕಟ್ಟಡ ನಿರ್ಮಾಣ ಕೈಗೊಂಡಿರುವುದರಿಂದ ಕರಾವಳಿ ನಿಯಂತ್ರಣ ವಲಯ ಅಧಿಸೂಚನೆ 2019ರ ಅನುಸಾರ ಉಲ್ಲಂಘನೆಯಾಗಿರುತ್ತದೆ.

ಸದರಿ ಉಲ್ಲಂಘನಾ ಪ್ರಕರಣವನ್ನು ದಿನಾಂಕ: 01.02.2023 ರಂದು ನಡೆದ ಜಿಲ್ಲಾ ಕರಾವಳಿ ವಲಯ ನಿರ್ವಹಣಾ ಸಮಿತಿ ಸಭೆಯಲ್ಲಿ ಮಂಡಿಸಿ, ಕರ್ನಾಟಕ ರಾಜ್ಯ ಕರಾವಳಿ ವಲಯ ನಿರ್ವಹಣಾ ಪ್ರಾಧಿಕಾರಕ್ಕೆ ಶಿಫಾರಸ್ಸು ಮಾಡಿರುತ್ತಾರೆ.

ಪ್ರಾಧಿಕಾರವು ಸದರಿ ಉಲ್ಲಂಘನಾ ಪ್ರಕರಣದ ಬಗ್ಗೆ ವಿವರವಾಗಿ ಚರ್ಚಿಸಿ, ಉಡುಪಿ ತಾಲ್ಲೂಕು ಕೊಡವೂರು ಗ್ರಾಮದ ಮಲ್ಟಿ ಬೀಚ್‌ನ ಉತ್ತರಕ್ಕೆ ಕರಾವಳಿ ನಿಯಂತ್ರಣ ವಲಯ ವ್ಯಾಪ್ತಿಯಲ್ಲಿ ಸರ್ಕಾರಿ ಜಮೀನನ್ನು ಒತ್ತುವರಿ ಮಾಡಿ ಅನಧಿಕೃತವಾಗಿ ಕಟ್ಟಡ ನಿರ್ಮಾಣ ಕೈಗೊಂಡಿರುವುದರಿಂದ ಶ್ರೀ ಅಶೋಕ್ ಸಾಲ್ಯಾನ್ ಇವರಿಗೆ ಪರಿಸರ ಸಂರಕ್ಷಣೆ ಕಾಯ್ದೆ 1986 ರ ಸೆಕ್ಷನ್ 5 ರಡಿ ಪ್ರಸ್ತಾವಿತ ನಿರ್ದೇಶನ (Notice of proposed direction) ನೀಡಲು ತೀರ್ಮಾನಿಸಿತು.

43.4.11. ಮಂಗಳೂರು ತಾಲ್ಲೂಕು, ಮಂಗಳೂರು ತೋಟ ಗ್ರಾಮದಲ್ಲಿ ನದಿಗೆ ಮಣ್ಣು ತುಂಬಿಸಿ ಜೆಟ್ಟಿ ನಿರ್ಮಾಣ ಮಾಡಿ ಕರಾವಳಿ ನಿಯಂತ್ರಣ ವಲಯ ಅಧಿಸೂಚನೆಯನ್ನು ಉಲ್ಲಂಘಿಸಿರುವ ಬಗ್ಗೆ. (ಅಪಜೀ 201 ಸಿಆರ್‌ಯುಡ್ 2022)

ಶ್ರೀ ಇರ್ಷಾದ್, ಬಿನ್. ಕೆ.ಎಮ್. ಮೊಹಮ್ಮದ್, ಕೆ.ಎಮ್. ಫಿಶರೀಸ್, ಮುಳಿಹಿತ್ತು, ಬೋಳೂರು, ಮಂಗಳೂರು ಇವರು ಮಂಗಳೂರು ತಾಲ್ಲೂಕು, ಮಂಗಳೂರು ತೋಟ ಗ್ರಾಮದಲ್ಲಿ ನದಿಗೆ ಮಣ್ಣು ತುಂಬಿಸಿ ಜೆಟ್ಟಿ ನಿರ್ಮಾಣ ಮಾಡಿರುವ ಬಗ್ಗೆ ಜಿಲ್ಲಾಧಿಕಾರಿಯವರ ನಿರ್ದೇಶನದ ಮೇರೆಗೆ ಸ್ಥಳ ಪರಿಶೀಲನೆ ಸಮಯದಲ್ಲಿ 18 ಮೀಟರ್ ಉದ್ದ ಹಾಗೂ 7 ಮೀಟರ್ ಅಗಲದ ಜೆಟ್ಟಿ ನಿರ್ಮಾಣ ಮಾಡಿರುವುದು ಕಂಡು ಬಂದಿರುತ್ತದೆ ಎಂದು ಪ್ರಾದೇಶಿಕ ನಿರ್ದೇಶಕರು (ಪರಿಸರ), ಮಂಗಳೂರು ರವರು ವರದಿ ಮಾಡಿರುತ್ತಾರೆ.



ಸದರಿ ಸ್ಥಳವು ಕರಾವಳಿ ನಿಯಂತ್ರಣ ವಲಯ IV B ವರ್ಗದಲ್ಲಿದ್ದು, ಕರಾವಳಿ ನಿಯಂತ್ರಣ ವಲಯ ಅಧಿಸೂಚನೆ ಪ್ಯಾರಾ 3(iv) ಮತ್ತು IVB (b) ರ ಉಲ್ಲಂಘನೆಯಾಗಿರುತ್ತದೆ. ಹಾಗೂ ಸದರಿ ಸ್ಥಳವು ಬಂದರು ಪ್ರದೇಶವಾಗಿರುತ್ತದೆ. ದಿನಾಂಕ: 03.02.2022 ರಂದು ಉಲ್ಲಂಘನೆದಾರರಿಗೆ ನೋಟೀಸ್ ಜಾರಿ ಮಾಡಲಾಗಿರುತ್ತದೆ ಹಾಗೂ ಬಂದರು ಅಧಿಕಾರಿಯವರಿಗೆ ಸೂಕ್ತ ಕ್ರಮ ಕೈಗೊಂಡು, ಕೈಗೊಂಡ ಕ್ರಮದ ಬಗ್ಗೆ ವರದಿಯನ್ನು ನೀಡುವಂತೆ ದಿನಾಂಕ: 03.02.2022 ರಂದು ಪತ್ರ ಬರೆಯಲಾಗಿರುತ್ತದೆ. ಅದರಂತೆ ಬಂದರು ಅಧಿಕಾರಿಯವರು ಉಲ್ಲಂಘನೆದಾರರಿಗೆ ನೋಟೀಸ್ ಜಾರಿ ಮಾಡಿ ಪೋಲೀಸ್ ನಿರೀಕ್ಷಕರು, ಪಾಂಡೇಶ್ವರ ಪೋಲೀಸ್ ಸ್ಟೇಷನ್, ಮಂಗಳೂರು ಇವರಿಗೆ ಸೂಕ್ತ ಕಾನೂನು ಕ್ರಮ ಕೈಗೊಳ್ಳುವಂತೆ ಪತ್ರ ಬರೆದಿರುವುದಾಗಿ ವರದಿ ನೀಡಿರುತ್ತಾರೆ.

ಸದರಿ ಪ್ರಕರಣದ ಕುರಿತು ಕ್ರಮಕೈಗೊಳ್ಳುವ ಬಗ್ಗೆ ದಿನಾಂಕ: 28.03.2022 ರಂದು ನಡೆದ ಜಿಲ್ಲಾ ಕರಾವಳಿ ವಲಯ ನಿರ್ವಹಣಾ ಸಮಿತಿ ಸಭೆಯಲ್ಲಿ ಚರ್ಚಿಸಿ, ಪ್ರಕರಣದ ಕುರಿತು ಉಲ್ಲಂಘನೆದಾರರ ವಿರುದ್ಧ ಬಂದರು FIR ದಾಖಲಿಸುವಂತೆ ಹಾಜರಿದ್ದ ಬಂದರು ಇಲಾಖೆಯ ಅಧಿಕಾರಿಗಳಿಗೆ ನಿರ್ದೇಶನ ನೀಡಿ ಮುಂದಿನ ಸೂಕ್ತ ಕ್ರಮಕ್ಕಾಗಿ ಕರ್ನಾಟಕ ರಾಜ್ಯ ಕರಾವಳಿ ವಲಯ ನಿರ್ವಹಣಾ ಪ್ರಾಧಿಕಾರಕ್ಕೆ ಸಲ್ಲಿಸುವಂತೆ ನಿರ್ಣಯಿಸಿದಂತೆ ಪ್ರಾದೇಶಿಕ ನಿರ್ದೇಶಕರು (ಪರಿಸರ) ಮಂಗಳೂರು ರವರು ಸದರಿ ಪ್ರಕರಣವನ್ನು ಪ್ರಾಧಿಕಾರಕ್ಕೆ ಸಲ್ಲಿಸಿರುತ್ತಾರೆ.

ದಿನಾಂಕ: 15.11.2022 ರಂದು ನಡೆದ ಕರ್ನಾಟಕ ರಾಜ್ಯ ಕರಾವಳಿ ವಲಯ ನಿರ್ವಹಣಾ ಪ್ರಾಧಿಕಾರದ ಸಭೆಯಲ್ಲಿ ಸದರಿ ಉಲ್ಲಂಘನಾ ಪ್ರಕರಣದ ಬಗ್ಗೆ ವಿವರವಾಗಿ ಚರ್ಚಿಸಿ ನಿರ್ಣಯಿಸಿದಂತೆ CRZ ಅಧಿಸೂಚನೆ 2011 ಅನ್ನು ಉಲ್ಲಂಘಿಸಿ, ಮಂಗಳೂರು ತಾಲ್ಲೂಕು, ಮಂಗಳೂರು ತೋಟ ಗ್ರಾಮದಲ್ಲಿ ನದಿಗೆ ಮಣ್ಣು ತುಂಬಿಸಿ ಜೆಟ್ಟಿ ನಿರ್ಮಾಣ ಮಾಡಿರುವ ಬಗ್ಗೆ ಪರಿಸರ ಸಂರಕ್ಷಣೆ ಕಾಯ್ದೆ 1986 ಸೆಕ್ಷನ್ 5 ರಂತೆ ಪ್ರಸ್ತಾವಿತ ನಿರ್ದೇಶನ (Notices of proposed direction) ವನ್ನು ದಿನಾಂಕ: 21.12.2022 ರಂದು ನೀಡಲಾಗಿತ್ತು. ಆದರೆ ಸದರಿಯವರಿಂದ ಯಾವುದೇ ಉತ್ತರ ಸ್ವೀಕೃತವಾಗಿರುವುದಿಲ್ಲ.

ಪ್ರಾಧಿಕಾರವು ಸದರಿ ಉಲ್ಲಂಘನಾ ಪ್ರಕರಣದ ಬಗ್ಗೆ ವಿವರವಾಗಿ ಚರ್ಚಿಸಿ, ಕರಾವಳಿ ನಿಯಂತ್ರಣ ವಲಯ ಅಧಿಸೂಚನೆಯನ್ನು ಉಲ್ಲಂಘಿಸಿ ಮಂಗಳೂರು ತಾಲ್ಲೂಕು, ಮಂಗಳೂರು ತೋಟ ಗ್ರಾಮದಲ್ಲಿ ನದಿಗೆ ಮಣ್ಣು ತುಂಬಿಸಿ ಜೆಟ್ಟಿ ನಿರ್ಮಾಣ ಮಾಡಿರುವುದನ್ನು ತೆರವುಗೊಳಿಸುವಂತೆ ಉಲ್ಲಂಘನೆದಾರರಾದ ಶ್ರೀ ಇರ್ಷಾದ್, ಬಿನ್. ಕೆ.ಎಮ್. ಮೊಹಮ್ಮದ್, ಕೆ.ಎಮ್. ಫಿಶರೀಸ್, ಇವರಿಗೆ ಪರಿಸರ ಸಂರಕ್ಷಣೆ ಕಾಯ್ದೆ 1986 ರಡಿ ಸೆಕ್ಷನ್ 5 ರಂತೆ ನಿರ್ದೇಶನ (direction) ನೀಡಲು ತೀರ್ಮಾನಿಸಿತು.

43.4.12. ಮಂಗಳೂರು ತಾಲ್ಲೂಕಿನ ತಲಪಾಡಿ ಹಾಗೂ ಸೋಮೇಶ್ವರ ಗ್ರಾಮಗಳಲ್ಲಿ ಅಕ್ರಮವಾಗಿ ಮರಳು ಗಣಿಗಾರಿಕೆ ನಡೆಸಿ ಕರಾವಳಿ ನಿಯಂತ್ರಣ ವಲಯ ಅಧಿಸೂಚನೆಯನ್ನು ಉಲ್ಲಂಘಿಸಿರುವ ಬಗ್ಗೆ (ಅಪಜೀ 94 ಸಿಆರ್‌ಯುಡ್ 2020)

ಮಂಗಳೂರು ತಾಲ್ಲೂಕಿನ ತಲಪಾಡಿ ಹಾಗೂ ಸೋಮೇಶ್ವರ ಗ್ರಾಮಗಳಲ್ಲಿ ಅಕ್ರಮವಾಗಿ ಮರಳು ಗಣಿಗಾರಿಕೆ ನಡೆಸುತ್ತಿರುವ ಬಗ್ಗೆ ಮಾನ್ಯ ಜಿಲ್ಲಾಧಿಕಾರಿಯವರ ನಿರ್ದೇಶನದ ಮೇರೆಗೆ ಹಾಗೂ ಸಾರ್ವಜನಿಕರಿಂದ ಬಂದ ದೂರುಗಳ ಮೇರೆಗೆ ಪ್ರಾದೇಶಿಕ ನಿರ್ದೇಶಕರು ಸ್ಥಳ ಪರಿಶೀಲಿಸಲಾಗಿ, ಪರಿಶೀಲನೆ ಸಮಯದಲ್ಲಿ ಸೋಮೇಶ್ವರ ಗ್ರಾಮದ ದಕ್ಷಿಣ ಭಾಗದಲ್ಲಿ ಕೆರಳ ಗಡಿ

ಸಮೀಪ ಅಕ್ರಮವಾಗಿ ಸಮುದ್ರ ತೀರದಲ್ಲಿರುವ ಮರಳನ್ನು ದೋಣಿಗಳಲ್ಲಿ ಉಚ್ಚಿಲ ಹಾಗೂ ತಲಪಾಡಿ ಹೊಳೆಗಳ ಮೂಲಕ ತಲಪಾಡಿಯ ಜಾರ ಎಂಬಲ್ಲಿ ದಾಸ್ತಾನು ಮಾಡುತ್ತಿರುವುದು ಕಂಡುಬಂದಿರುವುದಾಗಿ, ಈ ಬಗ್ಗೆ ಸ್ಥಳೀಯರನ್ನು ವಿಚಾರಿಸಿದಾಗ ಸದರಿ ಸ್ಥಳವು ಸೋಮೇಸ್ವರ ಗ್ರಾಮದ ಸ.ನಂ. 127 ಆಗಿದ್ದು, ಶ್ರೀ. ಅಬ್ದುಲ್ಲಾ ಹ್ಯೂಗೆ ಹೌಸ್, ಕುದ್ರು ಇವರಿಗೆ ಸೇರಿರುವುದಾಗಿ ಸ್ಥಳೀಯರು ತಿಳಿಸಿರುತ್ತಾರೆ ಎಂದು ವರದಿ ಮಾಡಲಾಗಿದೆ.


ಸದರಿ ಪ್ರದೇಶದಿಂದ 200 ಮೀ ದೂರದಲ್ಲಿ ಕಾಂಡ್ಲ ಮರಗಳ ಮಧ್ಯೆ 6 ಮರಳಿನ ದೋಣಿಗಳನ್ನು ನಿಲ್ಲಿಸಿರುವುದು ಕಂಡುಬಂದಿದ್ದು, ಸ.ನಂ. 205 ರಲ್ಲಿ ಧಕ್ಕೆಯನ್ನು ನಿರ್ಮಿಸಿದ್ದು, ಸದರಿ ಪ್ರದೇಶದಿಂದ ತಲಪಾಡಿ ರಾಷ್ಟ್ರೀಯ ಹೆದ್ದಾರಿಗೆ ತೆರಳುವ ಮಾರ್ಗದಲ್ಲಿ ರೈಲ್ವೆ ಕೆಳ ಸೇತುವೆ ಬಳಿ ಮಹೀಂದ್ರ ಪಿಕ್ ಅಪ್ ವಾಹನ (ನೋಂದಣಿ ಸಂ. KA 19 AC 4467) ಕಂಡು ಬಂದಿದ್ದು, ಸದರಿ ವಾಹನದಲ್ಲಿ ಮರಳು ಸಾಗಾಟದ ಕುರುಹುಗಳಿರುವುದು ಕಂಡು ಬಂದಿದೆ ಎಂದು ವರದಿ ಮಾಡಲಾಗಿದೆ. ಸದರಿ ಪ್ರದೇಶವು ಕರಾವಳಿ ವಲಯ ನಿರ್ವಹಣಾ ನಕ್ಷೆಯಂತೆ ಕರಾವಳಿ ನಿಯಂತ್ರಣ ವಲಯ 1A ರಲ್ಲಿದ್ದು, ಇಲ್ಲಿ ಯಾವುದೇ ಮರಳು ಗಣಿಗಾರಿಕೆಗೆ ಕರಾವಳಿ ನಿಯಂತ್ರಣ ವಲಯ ಅಧಿಸೂಚನೆ 2011 3(x) ರಂತೆ ಅವಕಾಶವಿರುವುದಿಲ್ಲ. ಆದುದರಿಂದ ಕರಾವಳಿ ನಿಯಂತ್ರಣ ವಲಯ ವಲಯ ಅಧಿಸೂಚನೆಯ ಉಲ್ಲಂಘನೆ ಎಂದು ದಿನಾಂಕ: 29.06.2020 ರ DCZMC ಸಭೆಯಲ್ಲಿ ನಿರ್ಣಯಿಸಿ ಸಲ್ಲಿಸಲಾಗಿದೆ.

ದಿನಾಂಕ: 15.11.2022 ರಂದು ನಡೆದ ಕರ್ನಾಟಕ ರಾಜ್ಯ ಕರಾವಳಿ ವಲಯ ನಿರ್ವಹಣಾ ಪ್ರಾಧಿಕಾರದ ಸಭೆಯಲ್ಲಿ ಸದರಿ ಉಲ್ಲಂಘನಾ ಪ್ರಕರಣದ ಬಗ್ಗೆ ವಿವರವಾಗಿ ಚರ್ಚಿಸಿ ನಿರ್ಣಯಿಸಿದಂತೆ, ಕರಾವಳಿ ನಿಯಂತ್ರಣ ವಲಯ ಅಧಿಸೂಚನೆ 2011 3(x) ರಂತೆ ಕರಾವಳಿ ನಿಯಂತ್ರಣ ವಲಯ ವ್ಯಾಪ್ತಿಯಲ್ಲಿ ಮರಳು ಗಣಿಗಾರಿಕೆಗೆ ಅವಕಾಶವಿಲ್ಲದಿರುವುದರಿಂದ ಉಲ್ಲಂಘನಾದಾರರ ವಿರುದ್ಧ ನಿಯಮಾನುಸಾರ ಸೂಕ್ತ ಕ್ರಮ ಕೈಗೊಳ್ಳುವಂತೆ ಜಿಲ್ಲಾಧಿಕಾರಿಗಳು, ದಕ್ಷಿಣ ಕನ್ನಡ ಜಿಲ್ಲೆ ರವರಿಗೆ ದಿನಾಂಕ: 17.08.2021 ರಂದು ಸೂಚನೆ ನೀಡಲಾಗಿತ್ತು.

ಅದರಂತೆ ಗಣಿ ಮತ್ತು ಭೂ ವಿಜ್ಞಾನ ಇಲಾಖೆ ಇವರು ದಿನಾಂಕ: 24.01.2023 ರ ಪತ್ರದಲ್ಲಿ ಮಂಗಳೂರಿನ ಜಿ.ಎಂ.ಎಫ್. ಸಿ 7ನೇ ನ್ಯಾಯಾಲಯದಲ್ಲಿ ಮೊಕದ್ದಮೆ ಹೂಡಿದ್ದು, ತದನಂತರ ನ್ಯಾಯಾಲಯದ ಆದೇಶದಂತೆ ದಂಡ ಮೊತ್ತವನ್ನು ಪಾವತಿಸಿರುವುದರಿಂದ ಸದರಿ ಲಾರಿಗಳನ್ನು ಬಿಡುಗಡೆ ಮಾಡಲಾಗಿದೆ ಎಂದು ವರದಿ ಮಾಡಿರುತ್ತಾರೆ.

ಪ್ರಾಧಿಕಾರವು ಸದರಿ ಉಲ್ಲಂಘನಾ ಪ್ರಕರಣದ ಬಗ್ಗೆ ವಿವರವಾಗಿ ಚರ್ಚಿಸಿ, ಕರಾವಳಿ ವಲಯ ನಿರ್ವಹಣಾ ನಕ್ಷೆಯಂತೆ ಕರಾವಳಿ ನಿಯಂತ್ರಣ ವಲಯ 1A ರಲ್ಲಿ ಅಕ್ರಮವಾಗಿ ಮರಳು ಗಣಿಗಾರಿಕೆ ಮಾಡಿರುವುದರಿಂದ ಕರಾವಳಿ ನಿಯಂತ್ರಣ ವಲಯ ಅಧಿಸೂಚನೆಯಡಿ ಉಲ್ಲಂಘನೆ ಪ್ರಕರಣ ಎಂದು ತೀರ್ಮಾನಿಸಿ, ಪರಿಸರ (ಸಂರಕ್ಷಣೆ) ಕಾಯಿದೆ 1986ರ ಸೆಕ್ಷನ್ 19 ರಡಿ ಸಂಬಂಧಪಟ್ಟ ನ್ಯಾಯಾಲಯದಲ್ಲಿ ಪ್ರಾಧಿಕಾರದ ಪರವಾಗಿ ಪ್ರಕರಣವನ್ನು ದಾಖಲಿಸಲು ದಕ್ಷಿಣ ಕನ್ನಡ ಜಿಲ್ಲಾ ಕರಾವಳಿ ವಲಯ ನಿರ್ವಹಣಾ ಸಮಿತಿಯ ಸದಸ್ಯ ಕಾರ್ಯದರ್ಶಿಗಳಾದ ಪ್ರಾದೇಶಿಕ ನಿರ್ದೇಶಕರು (ಪರಿಸರ), ಮಂಗಳೂರು ರವರನ್ನು ಅಧಿಕೃತಗೊಳಿಸಲು (Authorise) ತೀರ್ಮಾನಿಸಲಾಯಿತು.

43.4.13. Plywood industry in Sy. No. 120/2, 121/2 of Permannur Village and Sy. No. 94 of Jappinamogaru Village by M/s. Kanachur Seasoning Industries, Permannur (FEE 22 CRZ 2018)




A notice under section 5 of Environment (Protection) Act 1986 was issued on 21.02.2004 by KSCZMA to stop operation of M/s. Kanachur Seasoning Industries which had established a Plywood industry in Sy. No 120/C, 121/B and 121/C of Permannur Village and in Sy. No. 94 of Jappina Moagaru Village, Mangalore Taluk having 3 buildings with 7290 sq.ft built up area.

Further, in the KSCZMA meeting held on 27.04.2018 it was decided to issue the following directions:

1. The Regional Director (Env) Mangaluru to file a case in jurisdictional Court as per the Section 19 of the Environment (Protection) Act, 1986 against the violator.
2. The Assistant Executive Engineer, Mangalore Electricity Supply Company Ltd. (MESCOM) & Commissioner, Mangaluru City Corporation to cut off power supply and to cut off water supply connection to M/s. Kanachuru Seasoning Industries respectively.
3. The Deputy Commissioner, Dakshina Kannada District. Mangaluru to demolish the Kanachuru Seasoning Industries.
4. The Chief Conservator of Forests -Mangalore Circle to cancel the sawmill license given to M/s. Kanachuru Seasoning Industries.

Accordingly, direction under section 5 of Environment (Protection) Act 1986 was issued to the concerned officers.

M/s. Kanachur Seasoning Industries have applied & requested for issue of Post Facto clearance vide letter dated 28.06.2018, which was within the window period given as per the MOEF & CC notification dated 06.03.2018.

The subject was placed in the meetings held on 16.11.2018 & 17.11.2018, and 04.03.2021. The Authority after discussion and deliberations directed the Regional Director (Environment) to obtain the necessary documents from the applicant and after verification to place it before the DCZMC and to submit the proposal along with all the documents with due recommendation/ opinion of the DCZMC. Accordingly, the DCZMC in its meeting held on 30.09.2021 has recommended the proposal for issue of Post Facto Clearance.

Based on the documents submitted by the said industry on 13.09.2021 the following was observed:



1. *As per the extract of demand register of tax assessment for 1977-78 of Permannur Panchayat, building No. 2-72 was a residential house in the name of Sri. Juje Mariyan and as per the Partnership Agreement made on 13.03.1987, house No. 2-72 was situated in Sy. No 120/1, 121/1 of Permannuru Village and Sy. No. 94/1 of Jeppinamogaru.*
2. *There is no valid justification that the said industry was in operation prior to 1991.*

Hence clarification was sought from Regional director (Environment), Mangalore vide letter dated: 12.09.2022 regarding difference in Sy.nos in which the said industry is stated to have been established prior to 1991.

Regional director (Environment), Mangalore has submitted the clarification vide letter no: CRZ/Violation-1/2001-02, dated: 17.11.2022 as below:

"Accordingly, a clarification has been sought from the Municipal Commissioner, Ullala City council after checking the matter,

Municipal Commissioner, Ullala Nagar Sabha in his letter no. UMC.KAN.CR/15/2021/22, dated:28.07.2022 has reported that the timber business is being run since 1987 in the building no. 2-72 situated in the survey number 120-1, 120-2 and 121-1 and 121-2 of Permanur village as per the attached document and as per the health inspector's report. Also, Regional Director (Environment), Mangalore has submitted that the the Sy.no.s 120/1 and 121/1 of Permanuru village are adjoining as per the submitted partnership agreement".

Further, Regional Director (Environment), Mangalore was asked to collect and submit the Permission letter obtained by applicant from Forest department to run the said timber business, if any.

Accordingly, the applicant has submitted the clarification stating as below:

"We are carrying out timber business and timber industry prior to 1987 in the building no. 2-72 situated in the survey number 120-1, 120-2 and 120/1 and 121-2 of Permanur village,by importing raw materials for making plywood and also by bringing raw materials from other states to manufacture plywood, and this sort of activity does not require any permission from Forest Department from 1980 to present date"

The same information has been endorsed from Regional Director (Environment), Mangaluru.

The Authority after discussion and delebration decided to drop the violation case as per the documents submitted by the M/s. Kanachur Seasoning Industriesand endorsement



given by Municipal Commissioner, Ullala Nagar Sabha and Regional Director (Environment), Mangalore as the building no 2-72 existed since 1987.

43.4.14. ಶ್ರೀ ರಮೇಶ್ ಎನ್. ಉಚ್ಚಿಲ, ಬಿನ್ ನಾರಾಯಣ ಇವರು ಮಂಗಳೂರು ತಾಲ್ಲೂಕು, ಸೋಮೇಶ್ವರ ಗ್ರಾಮದ ಉಚ್ಚಿಲ ಎಂಬಲ್ಲಿ ಸ.ನಂ.105ರಲ್ಲಿ ಅಭಿವೃದ್ಧಿ ನಿಷಿದ್ಧ ವಲಯದಲ್ಲು ಕರಾವಳಿ ನಿಯಂತ್ರಣ ವಲಯ ಅಧಿಸೂಚನೆಯನ್ನು ಉಲ್ಲಂಘಿಸಿರುವ ಬಗ್ಗೆ (ಅಪಜೀ 8 ಸಿಆರ್‌ಯುಡ್ 2017).

ಶ್ರೀ ರಮೇಶ್ ಎನ್. ಉಚ್ಚಿಲ, ಬಿನ್ ನಾರಾಯಣ ಇವರು ಮಂಗಳೂರು ತಾಲ್ಲೂಕು, ಸೋಮೇಶ್ವರ ಗ್ರಾಮದ ಉಚ್ಚಿಲ ಎಂಬಲ್ಲಿ ಸ.ನಂ.105ರಲ್ಲಿ ಅಭಿವೃದ್ಧಿ ನಿಷಿದ್ಧ ವಲಯದಲ್ಲು ಕರಾವಳಿ ನಿಯಂತ್ರಣ ವಲಯ ಅಧಿಸೂಚನೆಯನ್ನು ಉಲ್ಲಂಘಿಸಿರುವ ಪ್ರಕರಣವನ್ನು ದಿನಾಂಕ: 03.12.2016 ರಂದು ಪ್ರಾದೇಶಿಕ ನಿರ್ದೇಶಕರು (ಪರಿಸರ), ಮಂಗಳೂರು ರವರಿಂದ ಪ್ರಾಧಿಕಾರಕ್ಕೆ ಸಲ್ಲಿಸಲಾಗಿತ್ತು.

ದಿನಾಂಕ: 25.07.2017 ರಂದು ನಡೆದ ಪ್ರಾಧಿಕಾರದ ಸಭೆಯ ನಿರ್ಣಯದಂತೆ, ಮಂಗಳೂರು ತಾಲ್ಲೂಕು ಸೋಮೇಶ್ವರ ಗ್ರಾಮದ ಉಚ್ಚಿಲ ಗ್ರಾಮದ ಸರ್ವೆ ನಂ. 105 ರಲ್ಲಿನ ಅಕ್ರಮ ಕಟ್ಟಡವನ್ನು ನೆಲಸಮಗೊಳಿಸಿ ತೆರವು ಮಾಡುವಂತೆ ಪರಿಸರ ಸಂರಕ್ಷಣೆ ಕಾಯ್ದೆ 1986 ರ ಸೆಕ್ಷನ್ 5 ರಡಿಯಲ್ಲಿ ನಿರ್ದೇಶನ ನೀಡುವಂತೆ ಹಾಗೂ ನಿರ್ದೇಶನವನ್ನು ಪಾಲಿಸದಿದ್ದಲ್ಲಿ ಉಲ್ಲಂಘನೆದಾರರ ವಿರುದ್ಧ ಸೆಕ್ಷನ್ 19 ರಡಿಯಲ್ಲಿ ಮೊಕದ್ದಮೆ ಹೂಡಲು ಪ್ರಾಧಿಕಾರದ ಪರವಾಗಿ ದಕ್ಷಿಣ ಕನ್ನಡ ಜಿಲ್ಲಾ ಕರಾವಳಿ ವಲಯ ನಿರ್ವಹಣಾ ಸಮಿತಿಯ ಸದಸ್ಯ ಕಾರ್ಯದರ್ಶಿಗಳಾದ ಪ್ರಾದೇಶಿಕ ನಿರ್ದೇಶಕರು (ಪರಿಸರ), ಮಂಗಳೂರು ರವರನ್ನು ಅಧಿಕೃತಗೊಳಿಸಲು (Authorise) ತೀರ್ಮಾನಿಸಲಾಗಿತ್ತು. ಅದರಂತೆ ಉಲ್ಲಂಘನಾದಾರರಿಗೆ ದಿನಾಂಕ: 21.09.2017 ರಂದು ನೋಟೀಸ್ ನೀಡಲಾಗಿತ್ತು.

ಉಲ್ಲಂಘನೆದಾರರು ನಿಧನರಾದ ಕಾರಣ ಅವರ ಪತ್ನಿಯವರಾದ ಶ್ರೀಮತಿ ಜಯ ಶ್ರೀ ಉಚ್ಚಿಲರವರು ಸರಿ ನೋಟೀಸ್‌ಗೆ ದಿನಾಂಕ: 30.04.2018 ರಂದು ಪ್ರಾದೇಶಿಕ ನಿರ್ದೇಶಕರು (ಪರಿಸರ), ಮಂಗಳೂರು ರವರಿಗೆ ಸಮಜಾಯಿಷಿಯನ್ನು ನೀಡಿರುತ್ತಾರೆ. ಈಗಾಗಲೇ ಸದರಿ ಉಲ್ಲಂಘನೆ ಬಗ್ಗೆ ನಿಮ್ಮ ವಿರುದ್ಧ CC No. 190/2017 ರಂತೆ JMFC ನ್ಯಾಯಾಲಯದಲ್ಲಿ ಮೊಕದ್ದಮೆ ಹೂಡಲಾಗಿದೆ ಎಂದು ಶ್ರೀಮತಿ ಜಯಶ್ರೀ ಉಚ್ಚಿಲರವರಿಗೆ ದಿನಾಂಕ: 16.05.2018 ರಂದು ಪತ್ರ ಬರೆದಿರುತ್ತಾರೆ.

ದಿನಾಂಕ: 07.03.2019 ರಂದು ನಡೆದ ಪ್ರಾಧಿಕಾರದ ಸಭೆಯಲ್ಲಿ ಸದರಿ ಉಲ್ಲಂಘನೆ ಬಗ್ಗೆ ಚರ್ಚಿಸಿ, ಈಗಾಗಲೇ ನ್ಯಾಯಾಲಯದಲ್ಲಿ ಮೊಕದ್ದಮೆ ಹೂಡಲಾಗಿರುವುದರಿಂದ ನ್ಯಾಯಾಲಯದ ತೀರ್ಪು ಬರುವವರೆಗೆ ಕಾಯುವಂತೆ ಅಭಿಪ್ರಾಯಪಡಲಾಗಿತ್ತು.

ಸದರಿ ನ್ಯಾಯಾಲಯ ಪ್ರಕರಣದ ಬಗ್ಗೆ ಶ್ರೀಮತಿ. ರಾಜಿ ಸಿ. ನಾಯರ್, ಅಡ್ವೋಕೇಟ್ ರವರು ದಿನಾಂಕ: 17.02.2023 ರಂದು ತಮ್ಮ ಅಭಿಪ್ರಾಯವನ್ನು ನೀಡಿದ್ದು, C C No. 190/2017 ರಂತೆ ದಾಖಲಿಸಲಾದ ಪ್ರಕರಣದಲ್ಲಿ ಶ್ರೀಮತಿ ಜಯಶ್ರೀ ಉಚ್ಚಿಲರವರನ್ನು ಆರೋಪಿಯನ್ನಾಗಿ ಮಾಡಲಾಗಿದ್ದು, ಆದರೆ CC No. 190/2017 ರ ಪ್ರಕರಣದ ವಿಷಯಕ್ಕೆ ಸಂಬಂಧಿಸಿದಂತೆ ಸದರಿಯವರ ಪತ್ನಿಯವರಾದ ಶ್ರೀ ರಮೇಶ್ ಎನ್. ಉಚ್ಚಿಲ ಬಿನ್. ನಾರಾಯಣ ರವರಿಂದ ಅಪರಾಧ ಮಾಡಲ್ಪಟ್ಟಿರುತ್ತದೆ. ಆದಕಾರಣ ಪ್ರಕರಣವನ್ನು ಮುಂದುವರೆಸುವುದು ಸೂಕ್ತವಲ್ಲವೆಂದು ಅಡ್ವೋಕೇಟ್ ರವರು ಅಭಿಪ್ರಾಯವನ್ನು ನೀಡಿರುತ್ತಾರೆ.

ಈ ಹಿಂದೆ ಶ್ರೀ ರಮೇಶ್ ಎನ್. ಉಚ್ಚಿಲ ಬಿನ್. ನಾರಾಯಣ ರವರ ವಿರುದ್ಧ ಉಲ್ಲಂಘನಾ ಪ್ರಕರಣವನ್ನು ದಾಖಲಿಸಿ ನೋಟೀಸ್ ನೀಡಲಾಗಿತ್ತು. ಆದರೆ ಸದರಿಯವರು ನಿಧನರಾದ ಕಾರಣ, ಮೂಲ ಉಲ್ಲಂಘನಾದಾರರ ಪತ್ನಿಯವರಾದ ಶ್ರೀಮತಿ ಜಯಶ್ರೀ ಉಚ್ಚಿರವರ ವಿರುದ್ಧ CC No. 190/2017 ರಂತೆ ದಾವೆ ದಾಖಲಿಸಿರುವುದು ಕಂಡುಬಂದಿರುತ್ತದೆ.

ಪ್ರಾಧಿಕಾರವು ಸದರಿ ಪ್ರಕರಣದ ಪ್ರಸ್ತುತ ಹಂತದ ಮಾಹಿತಿಯನ್ನು ಗಮನಿಸಿತು.

43.4.15. ಶ್ರೀಮತಿ. ಪ್ರೇಮ ಎಸ್. ಉಚ್ಚಿಲ, ಸೋಮೇಶ್ವರ ಗ್ರಾಮ ಸ.ನಂ. 107/3 ರಲ್ಲಿ ಕಟ್ಟಡ ನಿರ್ಮಾಣ ಮಾಡಿ ಕರಾವಳಿ ನಿಯಂತ್ರಣ ವಲಯ ಅಧಿಸೂಚನೆಯನ್ನು ಉಲ್ಲಂಘಿಸಿರುವ ಬಗ್ಗೆ (ಅಪಜೀ 141 ಸಿಆರ್‌ಯುಡ್ 2018).

ಶ್ರೀಮತಿ ಪ್ರೇಮ ಎಸ್ ಉಚ್ಚಿಲ ಇವರು ಸೋಮೇಶ್ವರ ಗ್ರಾಮದ ಸರ್ವೆ ನಂ.107/3 ರಲ್ಲಿ ಇದ್ದ ಹಳೆಯ ಮನೆಯನ್ನು ಕೆಡವಿ CRZ ಅನುಮತಿ ಪಡೆಯದೆ ಮನೆಯನ್ನು ಮರು ನಿರ್ಮಾಣ ಮಾಡಿರುತ್ತಾರೆ.

CRZ ಅಧಿಸೂಚನೆ 1991 ರ ಪ್ರಕಾರ ಸದರಿ ಪ್ರದೇಶವು CRZ-III ರ ಅಭಿವೃದ್ಧಿ ನಿಷಿದ್ಧ ಪ್ರದೇಶದಲ್ಲಿ ಬರುತ್ತಿದ್ದು, ಸದರಿ ಅಧಿಸೂಚನೆಯ ಪ್ಯಾರಾ 6(2) ರಂತೆ ಉಲ್ಲಂಘನೆಯಾಗಿರುತ್ತದೆ.

ಸದರಿ ಪ್ರಕರಣವನ್ನು ದಿನಾಂಕ: 13.09.2012 ರ DCZMC ಸಭೆಯಲ್ಲಿ ಮಂಡಿಸಿಲಾಗಿ, ಉಲ್ಲಂಘನೆಯಾದಾರರು ಹಳೆಯ ತೆರಿಗೆ ನಿರ್ಧರಣಾ ಪಟ್ಟಿಯನ್ನು ಮಾತ್ರ ನೀಡಿದ್ದು, ಹಳೆಯ ತೆರಿಗೆ ರಶೀದಿಯನ್ನು ಸಹ ನೀಡುವಂತೆ ತಿಳಿಸಿರುವುದಾಗಿ ಪ್ರಾದೇಶಿಕ ನಿರ್ದೇಶಕರು ವರದಿಸಿರುವುದನ್ನು ಕರ್ನಾಟಕ ಕಡಲ ತೀರ ವಲಯ ನಿರ್ವಹಣಾ ಪ್ರಾಧಿಕಾರವು ಗಮನಿಸಿತು.

ಸದರಿ ಉಲ್ಲಂಘನಾ 2018 ರ CZMP ರಂತೆ ಸ್ಥಳ ಪರಿಶೀಲನೆ ನಡೆಸಿ, ಪ್ರಕರಣದ ಇತ್ತೀಚಿನ ಹಂತದ (Present status) ಮಾಹಿತಿಯೊಂದಿಗೆ ಎಲ್ಲಾ ಅಗತ್ಯ ದಾಖಲೆಗಳೊಂದಿಗೆ ವಿವರವಾದ ವರದಿಯನ್ನು ನೀಡುವಂತೆ ಪ್ರಾದೇಶಿಕ ನಿರ್ದೇಶಕರು, ಮಂಗಳೂರು ರವರಿಗೆ ದಿನಾಂಕ: 11.06.2019 ರ ಪತ್ರದಲ್ಲಿ ಕೋರಲಾಗಿ, ಸದರಿಯವರು ಈ ಕೆಳಗಿನಂತೆ ವರದಿಸಿರುತ್ತಾರೆ.

1. ಸದರಿ ಪ್ರದೇಶವು 1996ರ ಅನುಮೋದಿತ ನಕ್ಷೆಯಂತೆ, CRZ-III ನೇ ವರ್ಗದಲ್ಲಿ ಬರುತ್ತಿತ್ತು, ಆದರೆ, 2018 ರ CZMP ಪ್ರಕಾರ CRZ-II ರ ವ್ಯಾಪ್ತಿಯಲ್ಲಿ ಬರುತ್ತದೆ ಹಾಗೂ ಸಮುದ್ರ ಭರತರೇಖೆಯಿಂದ 79ಮೀ ದೂರದಲ್ಲಿರುತ್ತದೆ. ಸದರಿ ಸ್ಥಳದ ಸಮುದ್ರ ಕಡೆಗೆ 1991ರ ಹಿಂದಿನ ಹಳೆಯ ಮೀನುಗಾರಿಕಾ ರಸ್ತೆ ಇರುತ್ತದೆ.
2. ಆದರೆ, ಶ್ರೀಮತಿ ಪ್ರೇಮ ಎಸ್ ಉಚ್ಚಿಲ ರವರು ಹಳೆಯ ಮನೆಯನ್ನು ಕೆಡವಿ ಸದರಿ ಸ್ಥಳದಲ್ಲಿ ಆರ್.ಸಿ.ಸಿ ಕಟ್ಟಡ ಹಾಗೂ ಆವರಣಗೋಡೆ ನಿರ್ಮಿಸಿರುವುದು CRZ ಅಧಿಸೂಚನೆ 1991 ರ ಪ್ಯಾರಾ 6(2) ರಂತೆ ಉಲ್ಲಂಘನೆಯಾಗಿರುತ್ತದೆ.

ಉಲ್ಲಂಘನೆಯಾದಾರರಾದ ಶ್ರೀಮತಿ ಪ್ರೇಮ ಉಚ್ಚಿಲ ಇವರು ದಿನಾಂಕ: 04.11.2019 ರಂದು ಸಲ್ಲಿಸಿರುವ ಮನವಿಯಲ್ಲಿ, ಸದರಿಯವರು ಅಧಿಕೃತ ಹಳೆ ಕಟ್ಟಡ ಮನೆ ಸಂಖ್ಯೆ: 9-42ರನ್ನು ಪುನರ್ ನಿರ್ಮಾಣ ಮಾಡಿದ್ದು, 2011 ರ CRZ ಅಧಿಸೂಚನೆ ಪ್ಯಾರಾ 6(D) ರಲ್ಲಿನ ಅವಕಾಶದಂತೆ ಈ


ನಿರ್ಮಾಣವನ್ನು ಸಕ್ರಮಗೊಳಿಸಬೇಕೆಂದು ಕೋರಿರುತ್ತಾರೆ. ಸದರಿಯವರು ಮನೆ ಸಂಖ್ಯೆ: 09-42 ಶ್ರೀ ಚನ್ನಿಯಪ್ಪ ಎಂಬುವವರ ಹೆಸರಿನಲ್ಲಿ 1988-89ನೇ ಸಾಲಿನ ತೆರಿಗೆ ದಾಖಲಾತಿ ವಹಿಯಲ್ಲಿ ಇರುವುದಾಗಿ ಸೋಮೇಶ್ವರ ಪುರಸಭೆ ಇವರಿಂದ ಪಡೆದಿರುವ ಧೃಢಪತ್ರನ್ನು ಹಾಗೂ ಮನೆ ತೆರಿಗೆ ರಸೀದಿಯನ್ನು ಸಲ್ಲಿಸಿರುತ್ತಾರೆ. ಆದರೆ ಸದರಿ ಆಸ್ತಿಯು ಶ್ರೀಚನ್ನಿಯಪ್ಪ ಇವರಿಂದ ತಮ್ಮ ಹೆಸರಿಗೆ ವರ್ಗಾವಣೆಯಾಗಿರುವ ಬಗ್ಗೆ ಯಾವುದೇ ದಾಖಲೆಗಳನ್ನು ಸಲ್ಲಿಸಿರುವುದಿಲ್ಲ.

ಸದರಿ ಪ್ರಕರಣವನ್ನು ದಿನಾಂಕ: 14.02.2020 ರಂದು ನಡೆದ ಕರ್ನಾಟಕ ರಾಜ್ಯ ಕಡಲ ತೀರ ವಲಯ ನಿರ್ವಹಣಾ ಪ್ರಾಧಿಕಾರದ ಸಭೆಯಲ್ಲಿ ಮಂಡಿಸಲಾಗಿ, ಈ ಪ್ರಕರಣವು CRZ ಅಧಿಸೂಚನೆ 1991ಕ್ಕೆ ಸಂಬಂಧಪಟ್ಟಿದ್ದು, ಸದರಿ ಅಧಿಸೂಚನೆಯ ಪ್ಯಾರಾ 6(2) ರಲ್ಲಿ CRZ-III (NDZ) ವ್ಯಾಪ್ತಿಯಲ್ಲಿ ಅಧಿಕೃತ ಕಟ್ಟಡದ ರಿಪೇರಿಗೆ ಮಾತ್ರ ಅವಕಾಶ ಕಲ್ಪಿಸಲಾಗಿದ್ದು, ಪುನರ್ ನಿರ್ಮಾಣಕ್ಕೆ ಅವಕಾಶವಿರುವ ಬಗ್ಗೆ ಪ್ರಸ್ತಾಪ ಇರುವುದಿಲ್ಲ ಎಂದು ಚರ್ಚಿಸಿ, "ಈ ಪ್ರಕರಣವು CRZ ಅಧಿಸೂಚನೆ 1991 ಕ್ಕೆ ಸಂಬಂಧಪಟ್ಟಿದ್ದು, ಪ್ಯಾರಾ 6 (2) ರಂತೆ ಉಲ್ಲಂಘನೆ ಎಂದು ಪರಿಗಣಿಸಿ, ಶ್ರೀಮತಿ ಪ್ರೇಮಾವಸ್ ಉಚ್ಚಿಲವರಿಗೆ ಪರಿಸರ (ಸಂರಕ್ಷಣೆ) 1986 ರ ಸೆಕ್ಷನ್ 5 ರಡಿ ಪ್ರಸ್ತಾಪಿತ ನಿರ್ದೇಶನ ನೀಡುವಂತೆ ನಿರ್ಣಯಿಸಲಾಗಿರುತ್ತದೆ.

ಅದರಂತೆ, ದಿನಾಂಕ: 04.06.2020 ರ ಪತ್ರದಲ್ಲಿ ಸೋಮೇಶ್ವರ ಗ್ರಾಮದ ಸರ್ವೆ ನಂ.107/3 ರಲ್ಲಿ ಅನಧಿಕೃತವಾಗಿ ಆವರಣಗೋಡೆ ಮತ್ತು ಕಟ್ಟಡ ನಿರ್ಮಾಣ ಮಾಡಿರುವುದನ್ನು ತೆರವುಗೊಳಿಸುವಂತೆ (Demolition) ಪರಿಸರ (ಸಂರಕ್ಷಣೆ) ಕಾಯ್ದೆ 1986 ರ ಸೆಕ್ಷನ್ 5 ರಡಿಯಲ್ಲಿ ನಿಮಗೆ ಏಕೆ ನಿರ್ದೇಶನ ನೀಡಬಾರದು ಎಂಬುದಕ್ಕೆ ಈ ನೋಟೀಸ್ ತಲುಪಿದ 15 ದಿನಗಳೊಳಗಾಗಿ ಸಮಜಾಯಿಷಿಯನ್ನು ಮತ್ತು ಅಗತ್ಯದಾಖಲೆಗಳನ್ನು ಸಲ್ಲಿಸುವಂತೆ ಉಲ್ಲಂಘನೆದಾರರಿಗೆ ನೋಟೀಸ್ ಜಾರಿ ಮಾಡಲಾಗಿರುತ್ತದೆ.

ಮುಂದುವರೆದು, ಮೇಲ್ಕಂಡ ನೋಟೀಸ್‌ಗೆ ಉಲ್ಲಂಘನೆದಾರರಿಂದ ಯಾವುದೇ ಉತ್ತರ ಸ್ವೀಕೃತವಾಗದ ಹಿನ್ನೆಲೆಯಲ್ಲಿ, ದಿನಾಂಕ: 02.07.2022 ರಂದು ನಡೆದ ಕರ್ನಾಟಕ ರಾಜ್ಯ ಕಡಲ ತೀರ ವಲಯ ನಿರ್ವಹಣಾ ಪ್ರಾಧಿಕಾರದ ಸಭೆಯಲ್ಲಿ ಸದರಿ ಪ್ರಕರಣದ ಕುರಿತು ವಿವರವಾಗಿ ಚರ್ಚಿಸಿ, ಕರಾವಳಿ ನಿಯಂತ್ರಣ ವಲಯ ಅಧಿಸೂಚನೆಯನ್ನು ಉಲ್ಲಂಘಿಸಿ ಸೋಮೇಶ್ವರ ಗ್ರಾಮದ ಸರ್ವೆ ನಂ.107/3 ರಲ್ಲಿ ಅನಧಿಕೃತವಾಗಿ ಆವರಣಗೋಡೆ ಮತ್ತು ಕಟ್ಟಡವನ್ನು ನೆಲಸಮಗೊಳಿಸಿ ತೆರವು ಮಾಡುವಂತೆ ಶ್ರೀಮತಿ ಪ್ರೇಮ ಉಚ್ಚಿಲ ಇವರಿಗೆ ಪರಿಸರ (ಸಂರಕ್ಷಣೆ) ಕಾಯ್ದೆ 1986ರ ಸೆಕ್ಷನ್ 5 ರಂತೆ ನಿರ್ದೇಶನ ನೀಡಲು ತೀರ್ಮಾನಿಸಿದಂತೆ, ದಿನಾಂಕ: 17.08.2022ರ ಪತ್ರದಲ್ಲಿ ಕರಾವಳಿ ನಿಯಂತ್ರಣ ವಲಯ ಅಧಿಸೂಚನೆಯನ್ನು ಉಲ್ಲಂಘಿಸಿ ಸೋಮೇಶ್ವರ ಗ್ರಾಮದ ಸರ್ವೆ ನಂ.107/3ರಲ್ಲಿ ಅನಧಿಕೃತವಾಗಿ ಆವರಣಗೋಡೆ ಮತ್ತು ಕಟ್ಟಡವನ್ನು ನೆಲಸಮಗೊಳಿಸುವಂತೆ ಪರಿಸರ (ಸಂರಕ್ಷಣೆ) ಕಾಯ್ದೆ 1986ರ ಸೆಕ್ಷನ್ 5ರಡಿ ನಿರ್ದೇಶನವನ್ನು ನೀಡಲಾಗಿರುತ್ತದೆ. ಅದರಂತೆ, ಪ್ರಾದೇಶಿಕ ನಿರ್ದೇಶಕರು, ಮಂಗಳೂರು ಇವರು ದಿನಾಂಕ: 02.09.2022 ರ ಪತ್ರದಲ್ಲಿ ಉಲ್ಲಂಘನೆದಾರರಿಗೆ ದಿನಾಂಕ: 02.07.2022 ರಂದು ನಡೆದ ಕರ್ನಾಟಕ ರಾಜ್ಯ ಕಡಲ ತೀರ ವಲಯ ನಿರ್ವಹಣಾ ಪ್ರಾಧಿಕಾರದ ಸಭೆಯ ನಿರ್ಣಯದಂತೆ ಕ್ರಮವಹಿಸಿ ಅನುಸರಣಾ ವರದಿಯನ್ನು ಸಲ್ಲಿಸುವಂತೆ ತಿಳಿಸಿರುತ್ತಾರೆ.

ಏತನ್ಮಧ್ಯೆ, ಉಲ್ಲಂಘನೆದಾರರು ಮಾನ್ಯ ಕರ್ನಾಟಕ ಉಚ್ಚ ನ್ಯಾಯಾಲಯದಲ್ಲಿ W.P.No.18493/2022 (GM-RES) ರಂತೆ ದಾವೆ ಹೂಡಿದ್ದು, ದಿನಾಂಕ: 04.06.2022, ದಿನಾಂಕ: 17.08.2022 ಹಾಗೂ ದಿನಾಂಕ: 02.09.2022 ರಂದು ನೀಡಿರುವ ನಿರ್ದೇಶನಕ್ಕೆ ಮಾನ್ಯ ಉಚ್ಚ

ನ್ಯಾಯಾಲಯವು 17.09.2022 ರಲ್ಲಿ ತಡೆಯಾಜ್ಞಾ ನೀಡಿರುತ್ತದೆ. ಹಾಗೂ ಉಲ್ಲಂಘನೆದಾರರು ನ್ಯಾಯಾಲಯಕ್ಕೆ ಸಲ್ಲಿಸಿರುವ ಅನುಬಂಧ-K ರ ಪ್ರಾತಿನಿಧ್ಯವನ್ನು (Representation) ಪರಿಗಣಿಸುವಂತೆ ಹಾಗೂ ಉಲ್ಲಂಘನೆದಾರರಿಗೆ ದಿನಾಂಕ: 04.06.2020 ಮತ್ತು ದಿನಾಂಕ: 02.09.2022 ಕ್ಕೆ ತಮ್ಮ ವಿವರಣೆ/ಆಕ್ಷೇಪಣೆಗಳನ್ನು ಸಲ್ಲಿಸಲು ಅವಕಾಶ ನೀಡುವಂತೆ ತಿಳಿಸಿರುತ್ತಾರೆ.

ದಿನಾಂಕ: 15.11.2022 ರಂದು ನಡೆದ ಕರ್ನಾಟಕ ರಾಜ್ಯ ಕಡಲ ತೀರ ವಲಯ ನಿರ್ವಹಣಾ ಪ್ರಾಧಿಕಾರದ ಸಭೆಯ ನಿರ್ಣಯದಂತೆ ದಿನಾಂಕ: 05.01.2023 ರ ಪತ್ರದಲ್ಲಿ, ಪ್ರಾಧಿಕಾರದಿಂದ ದಿನಾಂಕ: 17.08.2022 ರಂದು ನೀಡಿರುವ ನಿರ್ದೇಶನಕ್ಕೆ ಹಾಗೂ ದಿನಾಂಕ: 02.09.2022 ರಂದು ಪ್ರಾದೇಶಿಕ ನಿರ್ದೇಶಕರಿಂದ ನೀಡಿರುವ ನಿರ್ದೇಶನಕ್ಕೆ ಅಗತ್ಯ ದಾಖಲೆಗಳೊಂದಿಗೆ ಆಕ್ಷೇಪಣೆ/ಸಮಜಾಯಿಷಿಯನ್ನು ಸಲ್ಲಿಸಲು ಉಲ್ಲಂಘನೆದಾರರಿಗೆ ತಿಳಿಸುವಂತೆ ಹಾಗೂ ಪ್ರಕರಣದ ಕುರಿತು ವಿವರವಾದ ವರದಿಯನ್ನು ಸಲ್ಲಿಸುವಂತೆ ಪ್ರಾದೇಶಿಕ ನಿರ್ದೇಶಕರಿಗೆ ತಿಳಿಸಲಾಗಿರುತ್ತದೆ.

ಅದರಂತೆ, ಉಲ್ಲಂಘನೆದಾರರು ಈ ಕೆಳಗಿನಂತೆ ಸಮಜಾಯಿಷಿಯನ್ನು ಸಲ್ಲಿಸಿರುತ್ತಾರೆ.


> ಸದರಿ ಉಲ್ಲಂಘನೆ ಪ್ರಕರಣವು ಈಗಾಗಲೇ ತಿಳಿಸಿದಂತೆ ಅನುಮೋದಿತ ಕರಾವಳಿ ವಲಯ ನಿರ್ವಹಣಾ ನಕ್ಷೆ 2018ರಂತೆ ಕರಾವಳಿ ನಿಯಂತ್ರಣ ವಲಯ IIನೇ ವರ್ಗಕ್ಕೆ ಸಂಬಂಧಿಸಿದ್ದಾಗಿರುತ್ತದೆ. ಅಲ್ಲದೆ ಸದರಿ ಸ್ಥಳದ ಸಮುದ್ರದ ಕಡೆಗೆ 1991ರ ಹಿಂದಿನ ಮೀನುಗಾರಿಕೆ ರಸ್ತೆ ಇರುತ್ತದೆ. ಆದುದರಿಂದ, ಕರಾವಳಿ ನಿಯಂತ್ರಣ ವಲಯ ಅಧಿಸೂಚನೆ 2019ರ ಪ್ಯಾರಾ.2 CRZ-II (ii) ರಂತೆ ಅವಕಾಶವಿರುತ್ತದೆ. ಆದರೆ, ಉಲ್ಲಂಘನೆದಾರರು ಕರಾವಳಿ ನಿಯಂತ್ರಣ ವಲಯ ನಿರಾಕ್ಷೇಪಣಾ ಪತ್ರ ಪಡೆಯದೆ ಮನೆ ನಿರ್ಮಾಣ ಮಾಡಿದ ಕಾರಣ ಉಲ್ಲಂಘನೆಯಾಗಿರುತ್ತದೆ. ಕರಾವಳಿ ನಿಯಂತ್ರಣ ವಲಯ ಅಧಿಸೂಚನೆ 2019ರ ಪ್ಯಾರಾ 9(iv) ರಂತೆ ಕರಾವಳಿ ನಿಯಂತ್ರಣ ವಲಯ ನಿರಾಕ್ಷೇಪಣಾ ಪತ್ರ ಪಡೆಯದೆ ನಿರ್ಮಾಣಗೊಂಡ, ಆದರೆ ಕರಾವಳಿ ನಿಯಂತ್ರಣ ವಲಯ ಅಧಿಸೂಚನೆ 2011ರಡಿ ಅವಕಾಶವಿರುವ ಮೀನುಗಾರರ/ಸ್ಥಳೀಯಸಮುದಾಯದವರ ವಾಸದಮನೆಗಳನ್ನು ಈ ಕೆಳಗಿನ ಷರತ್ತುಗಳಿಗೊಳಪಟ್ಟು ಸಕ್ರಮಗೊಳಿಸಲು ಅವಕಾಶವಿರುತ್ತದೆ.

a) ಸದರಿ ಕಟ್ಟಡವನ್ನು ಯಾವುದೇ ವಾಣಿಜ್ಯ ಉದ್ದೇಶಕ್ಕೆ ಬಳಸಬಾರದು.

b) ಸದರಿ ಕಟ್ಟಡವನ್ನು ಸ್ಥಳೀಯ ಸಮುದಾಯದಲ್ಲದವರಿಗೆ (Non-traditional Coastal Community) ಹಸ್ತಾಂತರಿಸಬಾರದು.

> ಈ ಮೇಲಿನ ಅಂಶಗಳನ್ನು ಪರಿಗಣಿಸಿ ಸದರಿ ಉಲ್ಲಂಘನೆದಾರರಿಂದ ಸ್ಥಳದ ಮಾಲಕತ್ವವನ್ನು ಖಚಿತಪಡಿಸಿಕೊಂಡು ಉಲ್ಲಂಘನಾ ಪ್ರಕರಣವನ್ನು ಸಕ್ರಮಗೊಳಿಸುವ ಬಗ್ಗೆ ಸೂಕ್ತ ನಿರ್ದೇಶನಕ್ಕೆ ಸದರಿ ಅಂಶವನ್ನು ಅವಗಾಹನೆಗೆ ಎಂದು ನಮೂದಿಸಿ ಪ್ರಾದೇಶಿಕ ನಿರ್ದೇಶಕರು, ಮಂಗಳೂರು ಇವರು ವರದಿ ಸಲ್ಲಿಸಿರುತ್ತಾರೆ.

ಸದರಿ ವಿಷಯವನ್ನು ಪರಿಶೀಲಿಸಲಾಗಿ, ಸ್ಥಳದ ಮಾಲಿಕತ್ವದ ವಿಷಯವಾಗಿ ಉಲ್ಲಂಘನೆದಾರರು ಸಲ್ಲಿಸಿರುವ ಸಮಜಾಯಿಷಿಯಲ್ಲಿ ಸದರಿ ಜಾಗವು ಶ್ರೀಚನ್ನಿಯಪ್ಪಉಚ್ಚಿಲ ಇವರಿಗೆ ಸೇರಿದ್ದಾಗಿದ್ದು, ಸದರಿಯವರು ದಿನಾಂಕ: 01.09.1991 ರಂದು ಮೃತಪಟ್ಟಿರುತ್ತಾರೆ. ಶ್ರೀಚನ್ನಿಯಪ್ಪಉಚ್ಚಿಲ ಇವರ ಮರಣದ ನಂತರ ಶ್ರೀಮತಿ ಸೀತಮ್ಮ(ಶ್ರೀಚನ್ನಿಯಪ್ಪ ಉಚ್ಚಿಲ ಇವರ ಪತ್ನಿ) ಇವರು ಕಾನೂನು ರೀತಿ ಸದರಿ ಸ್ಥಳದ ಉತ್ತರಾಧಿಕಾರಿಯಾಗಿರುತ್ತಾರೆ. ಆದರೆ,

ಪ್ರಾದಿಕಾರವು ಶ್ರೀಮತಿ ಪ್ರೇಮ ಉಚ್ಚಿಲ (ಶ್ರೀಚನ್ನಿಯಪ್ಪ ಉಚ್ಚಿಲ ಇವರ ಸೊಸೆ) ಇವರಿಗೆ ನೋಟೀಸ್‌ಗಳನ್ನು ನೀಡಿರುವುದಾಗಿ ತಮ್ಮ ಸಮಜಾಯಿಷಿಯ ಕಂಡಿಕೆ 4 ರಲ್ಲಿ ತಿಳಿಸಿರುತ್ತಾರೆ.

ಮುಂದುವರೆದು, ದಿನಾಂಕ: 01.04.2013 ರಂದು ಶ್ರೀಮತಿ ಸೀತಮ್ಮ (ಶ್ರೀಚನ್ನಿಯಪ್ಪ ಉಚ್ಚಿಲ ಇವರ ಪತ್ನಿ) ಇವರು ಮರಣ ಹೊಂದಿದ್ದು (ಮರಣ ಪ್ರಮಾಣ ಪತ್ರವನ್ನು ಲಗತ್ತಿಸಿರುತ್ತಾರೆ), ಸದರಿಯವರ ಮರಣದ ನಂತರ ಶ್ರೀ ಸತೀಶ್ ಕೋಟೆ ಇವರು ಕಾನೂನು ರೀತಿ ಸದರಿ ಸ್ಥಳದ ಉತ್ತರಾಧಿಕಾರಿಯಾಗಿರುತ್ತಾರೆಂದು ತಮ್ಮ ಸಮಜಾಯಿಷಿಯ ಕಂಡಿಕೆ 6 ರಲ್ಲಿ ತಿಳಿಸಿರುತ್ತಾರೆ.

ಪ್ರಾಧಿಕಾರವು ಸದರಿ ಉಲ್ಲಂಘನಾ ಪ್ರಕರಣದ ಬಗ್ಗೆ ವಿವರವಾಗಿ ಚರ್ಚಿಸಿ, ಸ್ಥಳದ ಮಾಲಿಕತ್ವದ ವಿಷಯವಾಗಿ ಉಲ್ಲಂಘನದಾರರು ಸಲ್ಲಿಸಿರುವ ಸಮಾಜಾಯಿಷಿಯಲ್ಲಿ ಸದರಿ ಜಾಗವು ಶ್ರೀಚನ್ನಿಯಪ್ಪ ಉಚ್ಚಿಲ ಇವರಿಗೆ ಸೇರಿದ್ದಾಗಿದ್ದು, ಸದರಿಯವರು ದಿನಾಂಕ: 01.09.1991 ರಂದು ಮೃತಪಟ್ಟಿರುತ್ತಾರೆ. ಸದರಿಯವರ ಮರಣದ ನಂತರ ಕಾನೂನು ರೀತಿ ಸದರಿ ಸ್ಥಳದ ಉತ್ತರಾಧಿಕಾರಿಯಾಗಿ ಶ್ರೀಮತಿ ಸೀತಮ್ಮ (ಶ್ರೀಚನ್ನಿಯಪ್ಪ ಉಚ್ಚಿಲ ಇವರ ಪತ್ನಿ) ರವರಾಗಿರುತ್ತಾರೆ. ಶ್ರೀಮತಿ ಸೀತಮ್ಮ (ಶ್ರೀಚನ್ನಿಯಪ್ಪ ಉಚ್ಚಿಲ ಇವರ ಪತ್ನಿ) ಇವರು 01.04.2013 ರಂದು ನಿಧನರಾಗಿದ್ದು, ಸದರಿಯವರ ಮರಣದ ನಂತರ ಶ್ರೀ ಸತೀಶ್ ಕೋಟೆ ಇವರು ಕಾನೂನು ರೀತಿ ಸದರಿ ಸ್ಥಳದ ಉತ್ತರಾಧಿಕಾರಿಯಾಗಿರುವುದರಿಂದ ಕರಾವಳಿ ನಿಯಂತ್ರಣ ವಲಯ ಅಧಿಸೂಚನೆಯನ್ನು ಉಲ್ಲಂಘಿಸಿ ಸೋಮೇಶ್ವರ ಗ್ರಾಮದ ಸರ್ವೆ ನಂ.107/3ರಲ್ಲಿ ಅನಧಿಕೃತವಾಗಿ ಆವರಣಗೊಡೆ ಮತ್ತು ಕಟ್ಟಡವನ್ನು ನಿರ್ಮಾಣ ಮಾಡಿರುವುದರಿಂದ ಶ್ರೀ ಸತೀಶ್ ಕೋಟೆ ಇವರಿಗೆ ಪರಿಸರ ಸಂರಕ್ಷಣೆ ಕಾಯ್ದೆ 1986 ರ ಸೆಕ್ಷನ್ 5 ರಡಿ ಪ್ರಸ್ತಾಪಿತ ನಿರ್ದೇಶನ (Notice of proposed direction) ನೀಡಲು ತೀರ್ಮಾನಿಸಿತು.



43.5.0. ಹೊಸ ಪ್ರಸ್ತಾವನೆ

43.5.1. ಮೆ| ಕುಡ್ಲ, ಸಿನರ್ಜಿ, ಸುರತ್ಕಲ್, ಮಂಗಳೂರು ಇವರು ಸುರತ್ಕಲ್ ಗ್ರಾಮದ ಸರ್ವೆ ನಂ. 148/12ಬಿ, 148/11, 148/10ಎ, 148/9ಎಪಿ ರ 36, 76 ಸೆಂಟ್ಸ್ ಸ್ಥಳದಲ್ಲಿ ವಾಸ್ತವ್ಯದ ಉದ್ದೇಶಕ್ಕೆ ವಸತಿ ಸಂಕೀರ್ಣ ನಿರ್ಮಿಸಲು ಕರಾವಳಿ ನಿಯಂತ್ರಣ ವಲಯ ನಿರಾಕ್ಷೇಪಣಾ ಪತ್ರ ಕೋರಿರುವ ಬಗ್ಗೆ (ಅಪಜೀ 307 ಸಿಆರ್.ಯುಡ್ 2023)

| | | | | | | |
|----------------------------|---|---|----------------------------|----------------------------|----------------------------|----------------------------|
| 1. | ಯೋಜನೆಯ ಹೆಸರು: | ವಸತಿ ಸಂಕೀರ್ಣ ನಿರ್ಮಾಣ | | | | |
| 2. | ಅರ್ಜಿದಾರರ ಹೆಸರು: | ಮೆ ಕುಡ್ಲ ಪ್ರೈವ್ಯಾಟ್ ಸಿನರ್ಜಿ ಕಲ್ಯಾಣಿ ಸಿಟಿ ಪರ್ಲ್ ಸುರತ್ಕಲ್ ಗ್ರಾಮ. | | | | |
| 3. | ಯೋಜನೆಯ ಸ್ಥಳ, ಗ್ರಾಮ, ತಾಲೂಕು ಮತ್ತು ಜಿಲ್ಲೆ | ದಕ್ಷಿಣ ಕನ್ನಡ ಜಿಲ್ಲೆಯ ಮಂಗಳೂರು ತಾಲೂಕು ಸುರತ್ಕಲ್ ಗ್ರಾಮ. GPS Reading: <table border="1" style="margin-left: auto; margin-right: auto;"> <tr> <td>1)N 12.99737 E 74.79300</td> <td>2)N 12.99735 E 74.79270</td> </tr> <tr> <td>3)N 12.99762 E 74.79260</td> <td>4)N 12.99764 E 74.79288</td> </tr> </table> | 1)N 12.99737 E 74.79300 | 2)N 12.99735 E 74.79270 | 3)N 12.99762 E 74.79260 | 4)N 12.99764 E 74.79288 |
| 1)N 12.99737 E 74.79300 | 2)N 12.99735 E 74.79270 | | | | | |
| 3)N 12.99762 E 74.79260 | 4)N 12.99764 E 74.79288 | | | | | |
| 4. | ಸರ್ವೆ ನಂಬರ್ | 148/12B, 148/11, 148/10A, 148/9AP | | | | |
| 5. | ಜಾಗದ ವಿಸ್ತೀರ್ಣ | 36.76 ಸೆಂಟ್ಸ್ | | | | |
| 6. | ಕಟ್ಟಡದ ವಿಸ್ತೀರ್ಣ | 4537.83 ಚ.ಮೀ (G+5) | | | | |
| 7. | ಸಿ.ಆರ್. ಯುಡ್ ವರ್ಗ | CRZ-II ಸಮುದ್ರ ಭರತ ರೇಖೆಯಿಂದ ಇರುವ ದೂರ 65 ಮೀಟರ್. | | | | |
| 8. | ಯೋಜನೆಯ ವೆಚ್ಚ | ರೂ. 1,97,34,000/- | | | | |
| 9. | ಪ್ರಸ್ತಾವಿತ ಚಟುವಟಿಕೆಗಳು | ವಸತಿ ಸಂಕೀರ್ಣ ನಿರ್ಮಾಣ | | | | |
| 10. | ಸಿ.ಆರ್.ಯುಡ್ ಅಧಿಸೂಚನೆ ಪ್ರಕಾರ ಸದರಿ ಚಟುವಟಿಕೆಗಳು ಅನುಮತಿಸಬಹುದೇ? ಹೌದು ಆಗಿದ್ದಲ್ಲಿ ಸಂಬಂಧಿತ ನಿಯಮಗಳನ್ನು ಸೂಚಿಸಿ. | ಹೌದು ಕರಾವಳಿ ನಿಯಂತ್ರಣ ವಲಯ ಅಧಿಸೂಚನೆ 2019ರ ಪ್ಯಾರಾ 5.2 CRZ-II (ii) ಮತ್ತು (iii)ರಂತೆ ಅವಕಾಶವಿರುತ್ತದೆ. ಸಮುದ್ರದ ಕಡೆಗೆ ಗುಡ್ಡಕೊಪ್ಪ-ದೊಡ್ಡಕೊಪ್ಪ ಮೀನುಗಾರಿಕೆ ರಸ್ತೆ ಇರುವುದರಿಂದ ಪರಿಗಣಿಸಬಹುದಾಗಿರುತ್ತದೆ. | | | | |
| 11. | ಜಿಲ್ಲಾ ಕರಾವಳಿ ವಲಯ ನಿರ್ವಹಣಾ ಸಮಿತಿ ಸಭೆಯ ಶಿಫಾರಸ್ಸುಗಳ ವಿವರ | ದಿನಾಂಕ: 30-8-2023 ರಂದು ನಡೆದ ಜಿಲ್ಲಾ ಕರಾವಳಿ ವಲಯ ನಿರ್ವಹಣಾ ಸಮಿತಿ ಸಭೆಯಲ್ಲಿ ಶಿಫಾರಸ್ಸು ಮಾಡಲಾಗಿದೆ. | | | | |
| 12. | ಅರ್ಜಿ ಪರಿಷ್ಕರಣಾ ಶುಲ್ಕ | ರೂ.2 ಲಕ್ಷ ಚಲನ್ ನಂ: CR0823040600437876 | | | | |

| | | |
|----|--|---|
| | ಪಾವತಿಸಿದ ವಿವರಗಳು: | ದಿನಾಂಕ: 29-8-2023. |
| 13 | SCZMA ಅಥವಾ NCZMA ವ್ಯಾಪ್ತಿಯೊಳಗೆ ಬರುತ್ತದೆಯೇ ಸಂಬಂಧಿಸಿದ ವಿವರಗಳನ್ನು ನಮೂದಿಸಿ | ಅನುಮೋದನೆ ನೀಡುವುದು SCZMA ವ್ಯಾಪ್ತಿಯೊಳಗೆ ಬರುತ್ತದೆ. ಕರಾವಳಿ ನಿಯಂತ್ರಣ ವಲಯ ಅಧಿಸೂಚನೆ 2019 ರ ಪ್ಯಾರಾ 5.2 CRZ II (ii) ಮತ್ತು (iii)ರಂತೆ ಅನುಮತಿಸಬಹುದಾದ ಚಟುವಟಿಕೆಯಾಗಿರುತ್ತದೆ |
| 14 | ಇತರೆ ವಿವರಗಳು | ಯೋಜನೆಗೆ ಸಂಬಂಧಿಸಿದಂತೆ 1:4000 CRZ ನಕ್ಷೆ ಮತ್ತು 7 ಕಿ.ಮೀ ವ್ಯಾಪ್ತಿಯ CRZ ನಕ್ಷೆಯನ್ನು ಪ್ರಾದೇಶಿಕ ನಿರ್ದೇಶಕರ ಕಛೇರಿಯಿಂದ ತಯಾರಿಸಿ ಸಲ್ಲಿಸಿರುತ್ತಾರೆ. |

ಪ್ರಾಧಿಕಾರವು ಸದರಿ ವಿಷಯದ ಬಗ್ಗೆ ವಿವರವಾಗಿ ಚರ್ಚಿಸಿ, ಪ್ರಸ್ತಾವನೆಯು CRZ-II ವಲಯದಲ್ಲಿ ಬರುತ್ತಿದ್ದು, ಕರಾವಳಿ ನಿಯಂತ್ರಣ ವಲಯ ಅಧಿಸೂಚನೆ-2019ರ ಪ್ಯಾರಾ 5.2 CRZ-II(ii) ಮತ್ತು (iii)ರ ಪ್ರಕಾರ ಇದು ಅನುಮತಿಸಲ್ಪಟ್ಟು ಚಟುವಟಿಕೆಯಾಗಿದ್ದು, ಮೆ||ಕುಡ್ಲೆ ಪುನ್ಯೂರ್ಸ್ ಸಿನರ್ಜಿ ಇವರು ಸುರತ್ಕಲ್ ಗ್ರಾಮದ ಸರ್ವೆ ನಂ. 148/12ಬಿ, 148/11, 148/10ಎ, 148/9ಎಪಿ ರ 36.76 ಸೆಂಟ್ಸ್ ಸ್ಥಳದಲ್ಲಿ ವಾಸ್ತವ್ಯದ ಉದ್ದೇಶಕ್ಕೆ ವಸತಿ ಸಂಕೀರ್ಣ ನಿರ್ಮಿಸಲು ಕರಾವಳಿ ನಿಯಂತ್ರಣ ವಲಯ ನಿರಾಕ್ಷೇಪಣ ಪತ್ರವನ್ನು (CRZ Clearance) ಈ ಕೆಳಕಂಡ ಷರತ್ತುಗಳೊಂದಿಗೆ ನೀಡಲು ತೀರ್ಮಾನಿಸಿತು.

1. ಯಾವುದೇ ಕಾರಣಕ್ಕೂ Basement/cellar ನಿರ್ಮಾಣವನ್ನು ಕೈಗೊಳ್ಳತಕ್ಕದ್ದಲ್ಲ.
2. ಕಟ್ಟಡ ನಿರ್ಮಾಣವು ಈಗಿರುವ ಸ್ಥಳೀಯ ಪಟ್ಟಣ ಮತ್ತು ಗ್ರಾಮಾಂತರ ಯೋಜನೆ ನಿಯಮಗಳಿಗೆ ಒಳಪಟ್ಟಿರತಕ್ಕದ್ದು.
3. ಕಟ್ಟಡ ನಿರ್ಮಾಣ ಹಾಗೂ ಕಾರ್ಯಾಚರಣೆಯ ಹಂತದಲ್ಲಿ ಉತ್ಪತ್ತಿಯಾಗುವ ಯಾವುದೇ ತ್ಯಾಜ್ಯ ನದಿ, ಹಳ್ಳ, ತೊರೆ, ಸಮುದ್ರ ಮುಂತಾದ ಜಲಮೂಲಗಳಿಗೆ ಸೇರದಂತೆ ಎಚ್ಚರಿಕೆ ವಹಿಸತಕ್ಕದ್ದು.
4. ಕಟ್ಟಡ ನಿರ್ಮಾಣದ ಸಂದರ್ಭದಲ್ಲಿ ಅಲ್ಲಿನ ಪರಿಸರದ ಮೇಲ್ಮೈ ಏರುಪೇರಾಗದಂತೆ ಮತ್ತು ಮಳೆನೀರಿನ ಹರಿವಿಗೆ ಅಡಚಣೆಯುಂಟಾಗದಂತೆ ಮುನ್ನೆಚ್ಚರಿಕೆ ವಹಿಸತಕ್ಕದ್ದು.
5. ಯೋಜನೆಯ ಕಾರ್ಯಾಚರಣೆಯ ಹಂತದಲ್ಲಿ ನಿಯಮಾನುಸಾರ ಘನ ತ್ಯಾಜ್ಯಗಳನ್ನು ಸಂಗ್ರಹಿಸಿ ವೈಜ್ಞಾನಿಕವಾಗಿ ವಿಲೇವಾರಿಗೊಳಿಸಲು ಕ್ರಮ ವಹಿಸತಕ್ಕದ್ದು.
6. ಪ್ರಸ್ತಾವನೆಯ ಅಂಗವಾಗಿ ಕೈಗೊಳ್ಳುವ ಎಲ್ಲಾ ಕಾಮಗಾರಿ ಮತ್ತು ಚಟುವಟಿಕೆಗಳು ಅಧಿಸೂಚನೆ, ದಿನಾಂಕ: 18.01.2019ಕ್ಕೆ ಒಳಪಟ್ಟಿರತಕ್ಕದ್ದು.

43.5.2. ಮಂಗಳೂರು ತಾಲ್ಲೂಕು ಸುರತ್ಕಲ್ ಗ್ರಾಮದ ಸರ್ವೆ ನಂಬ್ರ 145/3(P) ರಲ್ಲಿ 08.00ಸೆಂಟ್ಸ್ ಸ್ಥಳದಲ್ಲಿ ಶ್ರೀಮತಿ ಶಾಂತ ಎಸ್ ರಾವ್ , ತಡಂಬೆಲ್, ಸುರತ್ಕಲ್ ಇವರಿಗೆ ವಾಸ್ತವ್ಯದ ಉದ್ದೇಶಕ್ಕೆ 610.74 ಚ.ಮೀ ವಿಸ್ತೀರ್ಣದ ವಸತಿ ಸಂಕೀರ್ಣ ನಿರ್ಮಿಸಲು (G+2) ಕರಾವಳಿ ನಿಯಂತ್ರಣ ವಲಯ ನಿರಾಕ್ಷೇಪಣಾ ಪತ್ರ ಕೋರಿರುವ ಬಗ್ಗೆ (ಅಪಜೀ 301 ಸಿಆರ್‌ಯುಡ್ 2023).

| | | |
|----|------------------|--|
| 1. | ಯೋಜನೆಯ ಹೆಸರು: | ವಸತಿ ಸಂಕೀರ್ಣ ನಿರ್ಮಾಣ |
| 2. | ಅರ್ಜಿದಾರರ ಹೆಸರು: | ಶ್ರೀಮತಿ. ಶಾಂತ ಎಸ್ ರಾವ್ ಕೋಂ. ದಿ. ಸದಾಶಿವ |

| | | |
|-----|---|--|
| 3. | ಯೋಜನೆಯ ಸ್ಥಳ, ಗ್ರಾಮ, ತಾಲೂಕು ಮತ್ತು ಜಿಲ್ಲೆ | ದಕ್ಷಿಣ ಕನ್ನಡ ಜಿಲ್ಲೆಯ ಮಂಗಳೂರು ತಾಲೂಕು ಸುರತ್ಕಲ್ ಗ್ರಾಮ. GPS Reading: 1)N 12.99938 E 74.79458 2)N 12.99936 E 74.79446 3)N 12.99916 E 74.7946 4)N 12.99914 E 74.79451 |
| 4. | ಸರ್ವೆ ನಂಬರ್ | 145/3(P) |
| 5. | ಜಾಗದ ವಿಸ್ತೀರ್ಣ | 11.02 ಸೆಂಟ್ಸ್ |
| 6. | ಕಟ್ಟಡದ ವಿಸ್ತೀರ್ಣ | 610.74ಚ.ಮೀ (5 ಮನೆಗಳು) |
| 7. | ಸಿ.ಆರ್. ಝಡ್.ವರ್ಗ | CRZ-II ಸಮುದ್ರ ಭರತ ರೇಖೆಯಿಂದ ಇರುವ ದೂರ 301 ಮೀಟರ್ ದೂರದಲ್ಲಿರುತ್ತದೆ. |
| 8. | ಯೋಜನೆಯ ವೆಚ್ಚ | ರೂ. 80,30,734.00/- |
| 9. | ಪ್ರಸ್ತಾವಿತ ಚಟುವಟಿಕೆಗಳು | ವಸತಿ ಸಂಕೀರ್ಣ ನಿರ್ಮಾಣ |
| 10. | ಸಿ.ಆರ್.ಝಡ್ ಅಧಿಸೂಚನೆ ಪ್ರಕಾರ ಸದರಿ ಚಟುವಟಿಕೆಗಳು ಅನುಮತಿಸಬಹುದೇ? ಹೌದು ಆಗಿದ್ದಲ್ಲಿ ಸಂಬಂಧಿತ ನಿಯಮಗಳನ್ನು ಸೂಚಿಸಿ | ಹೌದು ಕರಾವಳಿ ನಿಯಂತ್ರಣ ವಲಯ ಅಧಿಸೂಚನೆ 2019ರ ಪ್ಯಾರಾ 5.2 CRZ II (ii) ಮತ್ತು (iii)ರಂತೆ ಅವಕಾಶವಿರುತ್ತದೆ. ಸಮುದ್ರದ ಕಡೆಗೆ ಗುಡ್ಡಕೊಪ್ಪ -ದೊಡ್ಡಕೊಪ್ಪ ಮೀನುಗಾರಿಕೆ ರಸ್ತೆ ಇರುವುದರಿಂದ ಪರಿಗಣಿಸಬಹುದಾಗಿರುತ್ತದೆ. |
| 11. | ಜಿಲ್ಲಾ ಕರಾವಳಿ ವಲಯ ನಿರ್ವಹಣಾ ಸಮಿತಿ ಸಭೆಯ ಶಿಫಾರಸ್ಸುಗಳ ವಿವರ | ದಿನಾಂಕ: 15-7-2023 ರಂದು ನಡೆದ ಜಿಲ್ಲಾ ಕರಾವಳಿ ವಲಯ ನಿರ್ವಹಣಾ ಸಮಿತಿ ಸಭೆಯಲ್ಲಿ ಶಿಫಾರಸ್ಸು ಮಾಡಲಾಗಿದೆ. |
| 12. | ಅರ್ಜಿ ಪರಿಷ್ಕರಣಾ ಶುಲ್ಕ ಪಾವತಿಸಿದ ವಿವರಗಳು: | ರೂ 1 ಲಕ್ಷ ಪಾವತಿಸಲಾಗಿದೆ. |
| 13. | SCZMA ಅಥವಾ NCZMA ವ್ಯಾಪ್ತಿಯೊಳಗೆ ಬರುತ್ತದೆಯೇ ಸಂಬಂಧಿಸಿದ ವಿವರಗಳನ್ನು ನಮೂದಿಸಿ | ಅನುಮೋದನೆ ನೀಡುವುದು SCZMA ವ್ಯಾಪ್ತಿಯೊಳಗೆ ಬರುತ್ತದೆ. ಕರಾವಳಿ ನಿಯಂತ್ರಣ ವಲಯ ಅಧಿಸೂಚನೆ 2019 ರ ಪ್ಯಾರಾ 5.2 CRZ II(ii) ಮತ್ತು (iii)ರಂತೆ ಅನುಮತಿಸಬಹುದಾದ ಚಟುವಟಿಕೆಯಾಗಿರುತ್ತದೆ |
| 14. | ಇತರೆ ವಿಷಯಗಳು | ಯೋಜನೆಗೆ ಸಂಬಂಧಿಸಿದಂತೆ 1:4000 CRZ ನಕ್ಷೆ ಮತ್ತು 7 ಕಿ.ಮೀ ವ್ಯಾಪ್ತಿಯ CRZ ನಕ್ಷೆಯನ್ನು ಪ್ರಾದೇಶಿಕ ನಿರ್ದೇಶಕರ ಕಛೇರಿಯಿಂದ ತಯಾರಿಸಿ ಸಲ್ಲಿಸಿರುತ್ತಾರೆ. |

ಪ್ರಾಧಿಕಾರವು ಸದರಿ ವಿಷಯದ ಬಗ್ಗೆ ವಿವರವಾಗಿ ಚರ್ಚಿಸಿ, ಪ್ರಸ್ತಾವನೆಯು CRZ-II ವಲಯದಲ್ಲಿ ಬರುತ್ತಿದ್ದು, ಕರಾವಳಿ ನಿಯಂತ್ರಣ ವಲಯ ಅಧಿಸೂಚನೆ-2019 ರ ಪ್ಯಾರಾ 5.2 CRZ II (ii) ಮತ್ತು (iii)ರ ಪ್ರಕಾರ ಇದು ಅನುಮತಿಸಲ್ಪಟ್ಟು, ಚಟುವಟಿಕೆಯಾಗಿದ್ದು, ಶ್ರೀಮತಿ.

ಶಾಂತ ಎಸ್ ರಾವ್ ಕೋಂ. ದಿ. ಸದಾಶಿವ ಇವರು ಮಂಗಳೂರು ತಾಲ್ಲೂಕು ಸುರತ್ಕಲ್ ಗ್ರಾಮದ ಸರ್ವೆ ನಂಬ್ರ 145/3(P)ರಲ್ಲಿ 08.00ಸೆಂಟ್ಸ್ ಸ್ಥಳದಲ್ಲಿ ವಾಸ್ತವ್ಯದ ಉದ್ದೇಶಕ್ಕೆ 610.74 ಚ.ಮೀ ವಾಸ್ತವ್ಯದ ಉದ್ದೇಶಕ್ಕೆ ವಸತಿ ಸಂಕೀರ್ಣ ನಿರ್ಮಿಸಲು ಕರಾವಳಿ ನಿಯಂತ್ರಣ ವಲಯ ನಿರಾಕ್ಷೇಪಣ ಪತ್ರವನ್ನು (CRZ Clearance) ಈ ಕೆಳಕಂಡ ಷರತ್ತುಗಳೊಂದಿಗೆ ನೀಡಲು ತೀರ್ಮಾನಿಸಿತು.

1. ಯಾವುದೇ ಕಾರಣಕ್ಕೂ Basement/cellar ನಿರ್ಮಾಣವನ್ನು ಕೈಗೊಳ್ಳತಕ್ಕದ್ದಲ್ಲ.
2. ಕಟ್ಟಡ ನಿರ್ಮಾಣವು ಈಗಿರುವ ಸ್ಥಳೀಯ ಪಟ್ಟಣ ಮತ್ತು ಗ್ರಾಮಾಂತರ ಯೋಜನೆ ನಿಯಮಗಳಿಗೆ ಒಳಪಟ್ಟಿರತಕ್ಕದ್ದು.
3. ಕಟ್ಟಡ ನಿರ್ಮಾಣ ಹಾಗೂ ಕಾರ್ಯಾಚರಣೆಯ ಹಂತದಲ್ಲಿ ಉತ್ಪತ್ತಿಯಾಗುವ ಯಾವುದೇ ತ್ಯಾಜ್ಯ ನದಿ, ಹಳ್ಳ, ತೊರೆ, ಸಮುದ್ರ ಮುಂತಾದ ಜಲಮೂಲಗಳಿಗೆ ಸೇರದಂತೆ ಎಚ್ಚರಿಕೆ ವಹಿಸತಕ್ಕದ್ದು.
4. ಕಟ್ಟಡ ನಿರ್ಮಾಣದ ಸಂದರ್ಭದಲ್ಲಿ ಅಲ್ಲಿನ ಪರಿಸರದ ಮೇಲ್ಮೈ ಏರುಪೇರಾಗದಂತೆ ಮತ್ತು ಮಳೆನೀರಿನ ಹರಿವಿಗೆ ಅಡಚಣೆಯುಂಟಾಗದಂತೆ ಮುನ್ನೆಚ್ಚರಿಕೆ ವಹಿಸತಕ್ಕದ್ದು.
5. ಯೋಜನೆಯ ಕಾರ್ಯಾಚರಣೆಯ ಹಂತದಲ್ಲಿ ನಿಯಮಾನುಸಾರ ಘನ ತ್ಯಾಜ್ಯಗಳನ್ನು ಸಂಗ್ರಹಿಸಿ ವೈಜ್ಞಾನಿಕವಾಗಿ ವಿಲೇವಾರಿಗೊಳಿಸಲು ಕ್ರಮ ವಹಿಸತಕ್ಕದ್ದು.
6. ಪ್ರಸ್ತಾವನೆಯ ಅಂಗವಾಗಿ ಕೈಗೊಳ್ಳುವ ಎಲ್ಲಾ ಕಾಮಗಾರಿ ಮತ್ತು ಚಟುವಟಿಕೆಗಳು ಅಧಿಸೂಚನೆ, ದಿನಾಂಕ: 18.01.2019ಕ್ಕೆ ಒಳಪಟ್ಟಿರತಕ್ಕದ್ದು.

43.5.3. ಮಂಗಳೂರು ತಾಲ್ಲೂಕು ಕುಳಾಯಿ ಗ್ರಾಮದ ಸರ್ವೆ ನಂಬ್ರ 1/2B(P) ರಲ್ಲಿ 05.50 ಸೆಂಟ್ಸ್ ಸ್ಥಳದಲ್ಲಿ ಶ್ರೀ ವಿಠಲ್ ಎಸ್ ಕುಂದರ್ ಬಿನ್. ದಿ. ಸುಬ್ಬ ಸಾಲ್ಯಾನ್, ಕುಳಾಯಿ ಇವರಿಗೆ ವಾಸ್ತವ್ಯದ ಉದ್ದೇಶಕ್ಕೆ 104.22 ಚ.ಮೀ ವಿಸ್ತೀರ್ಣದ ವಾಸ್ತವ್ಯದ ಮತ್ತು ವಾಣಿಜ್ಯದ ಕಟ್ಟಡ ನಿರ್ಮಿಸಲು (G) ಕರಾವಳಿ ನಿಯಂತ್ರಣ ವಲಯ ನಿರಾಕ್ಷೇಪಣಾ ಪತ್ರ ಕೋರಿರುವ ಬಗ್ಗೆ (ಅಪಜೀ 277 ಸಿಆರ್‌ಯುಡ್ 2023).

| | | | | | | | | |
|----------------------------|---|--|---------------------------|----------------------------|----------------------------|----------------------------|--|--|
| 1. | ಯೋಜನೆಯ ಹೆಸರು: | ವಾಸ್ತವ್ಯದ ಮತ್ತು ವಾಣಿಜ್ಯದ ಕಟ್ಟಡ ನಿರ್ಮಾಣ | | | | | | |
| 2. | ಅರ್ಜಿದಾರರ ಹೆಸರು: | ಶ್ರೀ. ವಿಠಲ್ ಎಸ್. ಕುಂದರ್ | | | | | | |
| 3. | ಯೋಜನೆಯ ಸ್ಥಳ, ಗ್ರಾಮ, ತಾಲ್ಲೂಕು ಮತ್ತು ಜಿಲ್ಲೆ | ದಕ್ಷಿಣ ಕನ್ನಡ ಜಿಲ್ಲೆಯ ಮಂಗಳೂರು ತಾಲ್ಲೂಕು ಕುಳಾಯಿ ಗ್ರಾಮ. GPSReading. | | | | | | |
| | | <table border="1"> <tr> <td>1)N 12.9644 E 74.80029</td> <td>2)N 12.96636 E 74.80031</td> <td>3)N 12.96633 E 74.80012</td> </tr> <tr> <td>4)N 12.96639 E 74.80012</td> <td></td> <td></td> </tr> </table> | 1)N 12.9644 E 74.80029 | 2)N 12.96636 E 74.80031 | 3)N 12.96633 E 74.80012 | 4)N 12.96639 E 74.80012 | | |
| 1)N 12.9644 E 74.80029 | 2)N 12.96636 E 74.80031 | 3)N 12.96633 E 74.80012 | | | | | | |
| 4)N 12.96639 E 74.80012 | | | | | | | | |
| 4. | ಸರ್ವೆ ನಂಬರ್ | 1/2B(P) | | | | | | |
| 5. | ಜಾಗದ ವಿಸ್ತೀರ್ಣ | 05.50ಸೆಂಟ್ಸ್ | | | | | | |

| | | |
|-----|---|---|
| 6 | ಕಟ್ಟಡದ ವಿಸ್ತೀರ್ಣ | ವಾಸ್ತವ್ಯದ ಕಟ್ಟಡ ವಿಸ್ತೀರ್ಣ: 81.78 ಚ.ಮೀ. ವಾಣಿಜ್ಯದ ಕಟ್ಟಡ ವಿಸ್ತೀರ್ಣ: 22.44 ಚ.ಮೀ. ಒಟ್ಟು ವಿಸ್ತೀರ್ಣ :104.22 ಚ.ಮೀ |
| 7. | ಸಿ.ಆರ್. ಝಡ್. | CRZ-II ಸಮುದ್ರ ಭರತ ರೇಖೆಯಿಂದ ಇರುವ ದೂರ 175 ಮೀಟರ್. |
| 8. | ಯೋಜನೆಯ ವೆಚ್ಚ | ರೂ. 14,90,346/- |
| 9. | ಪ್ರಸ್ತಾವಿತ ಚಟುವಟಿಕೆಗಳು | ವಾಸ್ತವ್ಯದ ಮತ್ತು ವಾಣಿಜ್ಯದ ಕಟ್ಟಡ ನಿರ್ಮಾಣ |
| 10 | ಸಿ.ಆರ್.ಝಡ್ ಅಧಿಸೂಚನೆ ಪ್ರಕಾರ ಸದರಿ ಚಟುವಟಿಕೆಗಳು ಅನುಮತಿಸಬಹುದೇ? ಹೌದು ಆಗಿದ್ದಲ್ಲಿ ಸಂಬಂಧಿತ ನಿಯಮಗಳನ್ನು ಸೂಚಿಸಿ | ಹೌದು ಕರಾವಳಿ ನಿಯಂತ್ರಣ ವಲಯ ಅಧಿಸೂಚನೆ 2019ರ ಪ್ಯಾರಾ 5.2 CRZ II (ii) ಮತ್ತು (iii)ರಂತೆ ಅವಕಾಶವಿರುತ್ತದೆ. ಸಮುದ್ರದ ಕಡೆಗೆ 1991 ರ ಹಿಂದೆಯೇ ನಿರ್ಮಾಣವಾದ ಹೊಸಬೆಟ್ಟು ಮೀನುಗಾರಿಕೆ ರಸ್ತೆ ಇರುವುದರಿಂದ ಪರಿಗಣಿಸಬಹುದಾಗಿರುತ್ತದೆ. |
| 11. | ಜಿಲ್ಲಾ ಕರಾವಳಿ ವಲಯ ನಿರ್ವಹಣಾ ಸಮಿತಿ ಸಭೆಯ ಶಿಫಾರಸ್ಸುಗಳ ವಿವರ. | ದಿನಾಂಕ: 15-7-2023 ರಂದು ನಡೆದ ಜಿಲ್ಲಾ ಕರಾವಳಿ ವಲಯ ನಿರ್ವಹಣಾ ಸಮಿತಿ ಸಭೆಯಲ್ಲಿ ಶಿಫಾರಸ್ಸು ಮಾಡಲಾಗಿದೆ. |
| 12. | ಅರ್ಜಿ ಪರಿಷ್ಕರಣಾ ಶುಲ್ಕ ಪಾವತಿಸಿದ ವಿವರಗಳು: | ರೂ.25 ಸಾವಿರ ಚಲನ್ ನಂ: CR0623040600034158 ದಿನಾಂಕ: 02-06-2023. |
| 13. | SCZMA ಅಥವಾ NCZMA ವ್ಯಾಪ್ತಿಯೊಳಗೆ ಬರುತ್ತದೆಯೇ? ಸಂಬಂಧಿಸಿದ ನಿಯಮಗಳನ್ನು ನಮೂದಿಸಿ. | ಅನುಮೋದನೆ ನೀಡುವುದು SCZMA ವ್ಯಾಪ್ತಿಯೊಳಗೆ ಬರುತ್ತದೆ. ಕರಾವಳಿ ನಿಯಂತ್ರಣ ವಲಯ ಅಧಿಸೂಚನೆ 2019 ರ ಪ್ಯಾರಾ 5.2 CRZ II (ii) ಮತ್ತು (iii) ರಂತೆ ಅನುಮತಿಸಬಹುದಾದ ಚಟುವಟಿಕೆಯಾಗಿರುತ್ತದೆ. |
| 14. | ಇತರೆ ವಿಷಯಗಳು | ಯೋಜನೆಗೆ ಸಂಬಂಧಿಸಿದಂತೆ 1:4000 CRZ ನಕ್ಷೆ ಮತ್ತು 7 ಕಿ.ಮೀ ವ್ಯಾಪ್ತಿಯ CRZ ನಕ್ಷೆಯನ್ನು ಪ್ರಾದೇಶಿಕ ನಿರ್ದೇಶಕರ ಕಛೇರಿಯಿಂದ ತಯಾರಿಸಿ ಸಲ್ಲಿಸಿರುತ್ತಾರೆ. |

ಪ್ರಾಧಿಕಾರವು ಸದರಿ ವಿಷಯದ ಬಗ್ಗೆ ವಿವರವಾಗಿ ಚರ್ಚಿಸಿ, ಪ್ರಸ್ತಾವನೆಯು CRZ-II ವಲಯದಲ್ಲಿ ಬರುತ್ತಿದ್ದು, ಕರಾವಳಿ ನಿಯಂತ್ರಣ ವಲಯ ಅಧಿಸೂಚನೆ- 2019ರ ಪ್ಯಾರಾ 5.2 CRZ II (ii) ಮತ್ತು (iii)ರ ಪ್ರಕಾರ ಇದು ಅನುಮತಿಸಲ್ಪಟ್ಟು ಚಟುವಟಿಕೆಯಾಗಿದ್ದು, ಶ್ರೀ. ವಿರಲ್ ಎಸ್. ಕುಂದರ್ ಇವರು ಮಂಗಳೂರು ತಾಲೂಕು ಕುಳಾಯಿ ಗ್ರಾಮದ ಸರ್ವೆ ನಂ.ಬಿ 1/2B(P) ರಲ್ಲಿ 05.50 ಸೆಂಟ್ಸ್ ಸ್ಥಳದಲ್ಲಿ ವಾಸ್ತವ್ಯದ ಉದ್ದೇಶಕ್ಕೆ 104.22 ಚ.ಮೀ ವಿಸ್ತೀರ್ಣದ ವಾಸ್ತವ್ಯದ ಮತ್ತು




ವಾಣಿಜ್ಯದ ಕಟ್ಟಡ ನಿರ್ಮಿಸಲು (G) ಕರಾವಳಿ ನಿಯಂತ್ರಣ ವಲಯ ನಿರಾಕ್ಷೇಪಣ ಪತ್ರವನ್ನು (CRZ Clearance) ಈ ಕೆಳಕಂಡ ಷರತ್ತುಗಳೊಂದಿಗೆ ನೀಡಲು ತೀರ್ಮಾನಿಸಿತು.

1. ಯಾವುದೇ ಕಾರಣಕ್ಕೂ, Basement/cellar ನಿರ್ಮಾಣವನ್ನು ಕೈಗೊಳ್ಳತಕ್ಕದ್ದಲ್ಲ.
2. ಕಟ್ಟಡ ನಿರ್ಮಾಣವು ಈಗಿರುವ ಸ್ಥಳೀಯ ಪಟ್ಟಣ ಮತ್ತು ಗ್ರಾಮಾಂತರ ಯೋಜನೆ ನಿಯಮಗಳಿಗೆ ಒಳಪಟ್ಟಿರತಕ್ಕದ್ದು.
3. ಕಟ್ಟಡ ನಿರ್ಮಾಣ ಹಾಗೂ ಕಾರ್ಯಾಚರಣೆಯ ಹಂತದಲ್ಲಿ ಉತ್ಪತ್ತಿಯಾಗುವ ಯಾವುದೇ ತ್ಯಾಜ್ಯ ನದಿ, ಹಳ್ಳ, ತೊರೆ, ಸಮುದ್ರ ಮುಂತಾದ ಜಲಮೂಲಗಳಿಗೆ ಸೇರದಂತೆ ಎಚ್ಚರಿಕೆ ವಹಿಸತಕ್ಕದ್ದು.
4. ಕಟ್ಟಡ ನಿರ್ಮಾಣದ ಸಂದರ್ಭದಲ್ಲಿ ಅಲ್ಲಿನ ಪರಿಸರದ ಮೇಲ್ಮೈ ಏರುಪೇರಾಗದಂತೆ ಮತ್ತು ಮಳೆನೀರಿನ ಹರಿವಿಗೆ ಅಡಚಣೆಯುಂಟಾಗದಂತೆ ಮುನ್ನೆಚ್ಚರಿಕೆ ವಹಿಸತಕ್ಕದ್ದು.
5. ಯೋಜನೆಯ ಕಾರ್ಯಾಚರಣೆಯ ಹಂತದಲ್ಲಿ ನಿಯಮಾನುಸಾರ ಘನ ತ್ಯಾಜ್ಯಗಳನ್ನು ಸಂಗ್ರಹಿಸಿ ವ್ಯಜ್ಞಾನಿಕವಾಗಿ ವಿಲೇಗೊಳಿಸಲು ಕ್ರಮ ವಹಿಸತಕ್ಕದ್ದು.
6. ಪ್ರಸ್ತಾವನೆಯ ಅಂಗವಾಗಿ ಕೈಗೊಳ್ಳುವ ಎಲ್ಲಾ ಕಾಮಗಾರಿ ಮತ್ತು ಚಟುವಟಿಕೆಗಳು ಅಧಿಸೂಚನೆ, ದಿನಾಂಕ: 18.01.2019ಕ್ಕೆ ಒಳಪಟ್ಟಿರತಕ್ಕದ್ದು.

43.5.4. ಮಂಗಳೂರು ತಾಲ್ಲೂಕು ಸುರತ್ಕಲ್ ಗ್ರಾಮದ ಸರ್ವೆ ನಂಬ್ರ 233/1(P1)ರಲ್ಲಿ 07.50 ಸೆಂಟ್ಸ್, 233/1(P2)ರಲ್ಲಿ 05.00 ಸೆಂಟ್ಸ್ 233/1(P3) ರಲ್ಲಿ 10.00 ಸೆಂಟ್ಸ್, 233/1(P4) ರಲ್ಲಿ 04.47 ಸೆಂಟ್ಸ್ ಒಟ್ಟು 26.97 ಸ್ಥಳದಲ್ಲಿ ಶ್ರೀ ಎನ್. ಸಂತೋಷ್ ಕುಮಾರ್ ಬಿನ್. ಕಿಟ್ಟಣ್ಣ ಶೆಟ್ಟಿ ಸುರತ್ಕಲ್, ಇವರಿಗೆ ವಾಸ್ತವ್ಯದ ಉದ್ದೇಶಕ್ಕೆ 104.22 ಚ.ಮೀ ವಿಸ್ತೀರ್ಣದ ವಾಸ್ತವ್ಯದ ಮತ್ತು ವಾಣಿಜ್ಯದ ವಸತಿ ಸಂಕೀರ್ಣ ನಿರ್ಮಿಸಲು (G+4) ಕರಾವಳಿ ನಿಯಂತ್ರಣ ವಲಯ ನಿರಾಕ್ಷೇಪಣಾ ಪತ್ರ ಕೋರಿರುವ ಬಗ್ಗೆ (ಅಪಜೀ 276 ಸಿಆರ್‌ಯುಡ್ 2023).

| | | | | | | | | |
|----------------------------|---|---|----------------------------|----------------------------|----------------------------|---------------------------|----------------------------|---------------------------|
| 1. | ಯೋಜನೆಯ ಹೆಸರು: | ವಸತಿ ಸಂಕೀರ್ಣ ನಿರ್ಮಾಣ | | | | | | |
| 2. | ಅರ್ಜಿದಾರರ ಹೆಸರು: | ಶ್ರೀ. ಎನ್. ಸಂತೋಷ್ ಕುಮಾರ್ ಬಿನ್. ಕಿಟ್ಟಣ್ಣ ಶೆಟ್ಟಿ | | | | | | |
| 3. | ಯೋಜನೆಯ ಸ್ಥಳ, ಗ್ರಾಮ, ತಾಲ್ಲೂಕು ಮತ್ತು ಜಿಲ್ಲೆ | ದಕ್ಷಿಣ ಕನ್ನಡ ಜಿಲ್ಲೆಯ ಮಂಗಳೂರು ತಾಲ್ಲೂಕು ಸುರತ್ಕಲ್ ಗ್ರಾಮ. GPS Reading: <table border="1" style="width: 100%; text-align: center;"> <tr> <td>1)N 13.01855 E 74.79079</td> <td>2)N 13.01857 E 74.79077</td> <td>3)N 13.01854 E 74.79102</td> </tr> <tr> <td>4)N 13.01845 E 74.7911</td> <td>5)N 13.01838 E 74.79051</td> <td>6)N 13.01853 E 74.7905</td> </tr> </table> | 1)N 13.01855 E 74.79079 | 2)N 13.01857 E 74.79077 | 3)N 13.01854 E 74.79102 | 4)N 13.01845 E 74.7911 | 5)N 13.01838 E 74.79051 | 6)N 13.01853 E 74.7905 |
| 1)N 13.01855 E 74.79079 | 2)N 13.01857 E 74.79077 | 3)N 13.01854 E 74.79102 | | | | | | |
| 4)N 13.01845 E 74.7911 | 5)N 13.01838 E 74.79051 | 6)N 13.01853 E 74.7905 | | | | | | |
| 4. | ಸರ್ವೆ ನಂಬರ್ | 233/1(P1), 233/1(P2), 233/1(P3) , 233/1(P4) | | | | | | |
| 5. | ಜಾಗದ ವಿಸ್ತೀರ್ಣ | 26.97 ಸೆಂಟ್ಸ್ | | | | | | |
| 6. | ಕಟ್ಟಡದ ವಿಸ್ತೀರ್ಣ | 3668.57 ಚ.ಮೀ Basement- parking | | | | | | |

| | | |
|-----|---|--|
| | | Ground- 6 shops+ 13 rooms First to fourth floors- 32 flats (8 in each floor) |
| 7. | ಸಿ.ಆರ್. ಝಡ್.ವರ್ಗ | CRZ-II ಸಮುದ್ರ ಭರತ ರೇಖೆಯಿಂದ ಇರುವ ದೂರ 363 ಮೀಟರ್. |
| 8. | ಯೋಜನೆಯ ವೆಚ್ಚ | ರೂ. 4,60,71,085/- |
| 9. | ಪ್ರಸ್ತಾವಿತ ಚಟುವಟಿಕೆಗಳು | ವಸತಿ ಸಂಕೀರ್ಣ ನಿರ್ಮಾಣ |
| 10. | ಸಿ.ಆರ್.ಝಡ್ ಅಧಿಸೂಚನೆ ಪ್ರಕಾರ ಸದರಿ ಚಟುವಟಿಕೆಗಳು ಅನುಮತಿಸಬಹುದೇ? ಹೌದು ಆಗಿದ್ದಲ್ಲಿ ಸಂಬಂಧಿತ ನಿಯಮಗಳನ್ನು ಸೂಚಿಸಿ | ಹೌದು ಕರಾವಳಿ ನಿಯಂತ್ರಣ ವಲಯ ಅಧಿಸೂಚನೆ 2019ರ ಪ್ಯಾರಾ 5.2 CRZ II (ii) ಮತ್ತು (iii)ರಂತೆ ಅವಕಾಶವಿರುತ್ತದೆ. ಸಮುದ್ರದ ಕಡೆಗೆ ಮಂಗಳೂರು ಮಹಾನಗರ ಪಾಲಿಕೆ ಯಿಂದ ನೀಡಿರುವ Form NO. 19 ರಂತೆ ಡೋರ್ ನಂ.16-58 ಮತ್ತು 14-19/1 ರ 1991 ರ ಹಿಂದೆಯೇ ನಿರ್ಮಾಣವಾದ ಕಟ್ಟಡ ಇರುವುದರಿಂದ ಪರಿಗಣಿಸಬಹುದಾಗಿರುತ್ತದೆ. |
| 11. | ಜಿಲ್ಲಾ ಕರಾವಳಿ ವಲಯ ನಿರ್ವಹಣಾ ಸಮಿತಿ ಸಭೆಯ ಶಿಫಾರಸ್ಸುಗಳ ವಿವರ. | ದಿನಾಂಕ: 15-7-2023 ರಂದು ನಡೆದ ಜಿಲ್ಲಾ ಕರಾವಳಿ ವಲಯ ನಿರ್ವಹಣಾ ಸಮಿತಿ ಸಭೆಯಲ್ಲಿ ಶಿಫಾರಸ್ಸು ಮಾಡಲಾಗಿದೆ. |
| 12. | ಅರ್ಜಿ ಪರಿಷ್ಕರಣಾ ಶುಲ್ಕ ಪಾವತಿಸಿದ ವಿವರಗಳು: | ರೂ.2 ಲಕ್ಷ ಚಲನ್ ನಂ: CR0623040600157094 ದಿನಾಂಕ: 08-6-2023. |
| 13. | SCZMA ಅಥವಾ NCZMA ವ್ಯಾಪ್ತಿಯೊಳಗೆ ಬರುತ್ತದೆಯೇ? ಸಂಬಂಧಿಸಿದ ನಿಯಮಗಳನ್ನು ನಮೂದಿಸಿ. | ಅನುಮೋದನೆ ನೀಡುವುದು SCZMA ವ್ಯಾಪ್ತಿಯೊಳಗೆ ಬರುತ್ತದೆ. ಕರಾವಳಿ ನಿಯಂತ್ರಣ ವಲಯ ಅಧಿಸೂಚನೆ 2019 ರ ಪ್ಯಾರಾ 5.2 CRZ II (ii) ಮತ್ತು (iii) ರಂತೆ ಅನುಮತಿಸಬಹುದಾದ ಚಟುವಟಿಕೆಯಾಗಿರುತ್ತದೆ. |
| 14. | ಇತರೆ ವಿವರಗಳು | ಯೋಜನೆಗೆ ಸಂಬಂಧಿಸಿದಂತೆ 1:4000 CRZ ನಕ್ಕೆ ಮತ್ತು 7 ಕಿ.ಮೀ ವ್ಯಾಪ್ತಿಯ CRZ ನಕ್ಕೆಯನ್ನು ಪ್ರಾದೇಶಿಕ ನಿರ್ದೇಶಕರ ಕಛೇರಿಯಿಂದ ತಯಾರಿಸಿ ಸಲ್ಲಿಸಿರುತ್ತಾರೆ. |

ಪ್ರಾಧಿಕಾರವು ಸದರಿ ವಿಷಯದ ಬಗ್ಗೆ ವಿವರವಾಗಿ ಚರ್ಚಿಸಲಾಗಿ, ಪ್ರಸ್ತಾವನೆಯು CRZ-II ವಲಯದಲ್ಲಿ ಬರುತ್ತಿದ್ದು, ಕರಾವಳಿ ನಿಯಂತ್ರಣ ವಲಯ ಅಧಿಸೂಚನೆ-2019 ರ ಪ್ಯಾರಾ 5.2 CRZ II (ii) ಮತ್ತು (iii)ರ ಪ್ರಕಾರ ಇದು ಅನುಮತಿಸಲ್ಪಟ್ಟು ಚಟುವಟಿಕೆಯಾಗಿದ್ದು, ಶ್ರೀ. ಎನ್. ಸಂತೋಷ್ ಕುಮಾರ್ ಬಿನ್. ಕಿಟ್ಟಣ್ಣ ಶೆಟ್ಟಿ ಇವರು ಮಂಗಳೂರು ತಾಲ್ಲೂಕು ಸುರತ್ಕಲ್ ಗ್ರಾಮದ ಸರ್ವೆ ನಂಬ್ರ 233/1(P1)ರಲ್ಲಿ 07.50 ಸೆಂಟ್ಸ್, 233/1(P2)ರಲ್ಲಿ 05.00 ಸೆಂಟ್ಸ್ 233/1(P3) ರಲ್ಲಿ 10.00

ಸಂಖ್ಯೆ, 233/1(P4) ರಲ್ಲಿ 04.47 ಸೆಂಟಸ್ ಒಟ್ಟು, 26.97 ಸ್ಥಳದಲ್ಲಿ ವಾಸ್ತವ್ಯದ ಉದ್ದೇಶಕ್ಕೆ 104.22 ಚ.ಮೀ ವಿಸ್ತೀರ್ಣದ ವಾಸ್ತವ್ಯದ ಮತ್ತು ವಾಣಿಜ್ಯದ ವಸತಿ ಸಂಕೀರ್ಣ ನಿರ್ಮಿಸಲು (G+4) ಕರಾವಳಿ ನಿಯಂತ್ರಣ ವಲಯ ನಿರಾಕ್ಷೇಪಣ ಪತ್ರವನ್ನು (CRZ Clearance) ಈ ಕೆಳಕಂಡ ಷರತ್ತುಗಳೊಂದಿಗೆ ನೀಡಲು ತೀರ್ಮಾನಿಸಿತು.

1. ಯಾವುದೇ ಕಾರಣಕ್ಕೂ, Basement/cellar ನಿರ್ಮಾಣವನ್ನು ಕೈಗೊಳ್ಳತಕ್ಕದ್ದಲ್ಲ.
2. ಕಟ್ಟಡ ನಿರ್ಮಾಣವು ಈಗಿರುವ ಸ್ಥಳೀಯ ಪಟ್ಟಣ ಮತ್ತು ಗ್ರಾಮಾಂತರ ಯೋಜನೆ ನಿಯಮಗಳಿಗೆ ಒಳಪಟ್ಟಿರತಕ್ಕದ್ದು.
3. ಕಟ್ಟಡ ನಿರ್ಮಾಣ ಹಾಗೂ ಕಾರ್ಯಾಚರಣೆಯ ಹಂತದಲ್ಲಿ ಉತ್ಪತ್ತಿಯಾಗುವ ಯಾವುದೇ ತ್ಯಾಜ್ಯ ನದಿ, ಹಳ್ಳ, ತೊರೆ, ಸಮುದ್ರ ಮುಂತಾದ ಜಲಮೂಲಗಳಿಗೆ ಸೇರದಂತೆ ಎಚ್ಚರಿಕೆ ವಹಿಸತಕ್ಕದ್ದು.
4. ಕಟ್ಟಡ ನಿರ್ಮಾಣದ ಸಂದರ್ಭದಲ್ಲಿ ಅಲ್ಲಿನ ಪರಿಸರದ ಮೇಲ್ಮೈ ಏರುಪೇರಾಗದಂತೆ ಮತ್ತು ಮಳೆನೀರಿನ ಹರಿವಿಗೆ ಅಡಚಣೆಯುಂಟಾಗದಂತೆ ಮುನ್ನೆಚ್ಚರಿಕೆ ವಹಿಸತಕ್ಕದ್ದು.
5. ಯೋಜನೆಯ ಕಾರ್ಯಾಚರಣೆಯ ಹಂತದಲ್ಲಿ ನಿಯಮಾನುಸಾರ ಘನ ತ್ಯಾಜ್ಯಗಳನ್ನು ಸಂಗ್ರಹಿಸಿ ವೈಜ್ಞಾನಿಕವಾಗಿ ವಿಲೇವಾರಿಗೊಳಿಸಲು ಕ್ರಮ ವಹಿಸತಕ್ಕದ್ದು.
6. ಪ್ರಸ್ತಾವನೆಯ ಅಂಗವಾಗಿ ಕೈಗೊಳ್ಳುವ ಎಲ್ಲಾ ಕಾಮಗಾರಿ ಮತ್ತು ಚಟುವಟಿಕೆಗಳು ಅಧಿಸೂಚನೆ, ದಿನಾಂಕ: 18.01.2019ಕ್ಕೆ ಒಳಪಟ್ಟಿರತಕ್ಕದ್ದು.

43.5.5. ಶ್ರೀ. ಅಶೋಕ್ ಅಲೆಕ್ಸಿಸ್ ಮಥಾಯಸ್, ಬಿನ್. ಎರಿಕ್ ಪೀಟರ್ ಮಥಾಯಿಸ್ ಇವರು ಸುರತ್ಕಲ್ ಗ್ರಾಮದ ಸರ್ವೆ ನಂ. 25/2(ಪಿ), 25/1ಎ(ಪಿ), 25/1ಎ(ಪಿ2)ರ 15.50 ಸೆಂಟಸ್ ಸ್ಥಳದಲ್ಲಿ ವಾಸ್ತವ್ಯದ ಉದ್ದೇಶಕ್ಕೆ ವಸತಿ ಸಂಕೀರ್ಣ ನಿರ್ಮಿಸಲು (G+4) ಕರಾವಳಿ ನಿಯಂತ್ರಣ ವಲಯ ನಿರಾಕ್ಷೇಪಣಾ ಪತ್ರ ಕೋರಿರುವ ಬಗ್ಗೆ (ಅಪಜೀ 285 ಸಿಆರ್‌ಝೆಡ್ 2023)

| | | | | | | |
|----------------------------|---|---|----------------------------|----------------------------|----------------------------|----------------------------|
| 1. | ಯೋಜನೆಯ ಹೆಸರು: | ವಸತಿ ಸಂಕೀರ್ಣ ನಿರ್ಮಾಣ | | | | |
| 2. | ಅರ್ಜಿದಾರರ ಹೆಸರು: | ಶ್ರೀ. ಅಶೋಕ್ ಅಲೆಕ್ಸಿಸ್ ಮಥಾಯಸ್ ಬಿನ್. ಎರಿಕ್ ಪೀಟರ್ ಮಥಾಯಿಸ್. | | | | |
| 3. | ಯೋಜನೆಯ ಸ್ಥಳ, ಗ್ರಾಮ, ತಾಲೂಕು ಮತ್ತು ಜಿಲ್ಲೆ | ದಕ್ಷಿಣ ಕನ್ನಡ ಜಿಲ್ಲೆಯ ಮಂಗಳೂರು ತಾಲೂಕು ಸುರತ್ಕಲ್ ಗ್ರಾಮ. GPS Reading: <table border="1" style="margin-left: auto; margin-right: auto;"> <tr> <td>1)N 13.02067 E 74.78696</td> <td>2)N 13.02072 E 74.78714</td> </tr> <tr> <td>3)N 13.02045 E 74.78703</td> <td>4)N 13.02049 E 74.78724</td> </tr> </table> | 1)N 13.02067 E 74.78696 | 2)N 13.02072 E 74.78714 | 3)N 13.02045 E 74.78703 | 4)N 13.02049 E 74.78724 |
| 1)N 13.02067 E 74.78696 | 2)N 13.02072 E 74.78714 | | | | | |
| 3)N 13.02045 E 74.78703 | 4)N 13.02049 E 74.78724 | | | | | |
| 4. | ಸರ್ವೆ ನಂಬರ್ | 25/2(P), 25/1A(P1), 25/1A(P2), | | | | |
| 5. | ಜಾಗದ ವಿಸ್ತೀರ್ಣ | 15.50 ಸೆಂಟಸ್ | | | | |
| 6. | ಕಟ್ಟಡದ ವಿಸ್ತೀರ್ಣ | 1738.96 ಚ.ಮೀ (8 ಮನೆಗಳು) | | | | |
| 7. | ಸಿ.ಆರ್. ಝೆಡ್ ವರ್ಗ | CRZ-II | | | | |

| | | |
|-----|---|--|
| | | ಸಮುದ್ರ ಭರತ ರೇಖೆಯಿಂದ ಇರುವ ದೂರ 31 ಮೀಟರ್. |
| 8. | ಯೋಜನೆಯ ವೆಚ್ಚ | ರೂ. 4,60,71,085/- |
| 9. | ಪ್ರಸ್ತಾವಿತ ಚಟುವಟಿಕೆಗಳು | ವಸತಿ ಸಂಕೀರ್ಣ ನಿರ್ಮಾಣ |
| 10. | ಸಿ.ಆರ್.ಝಡ್ ಅಧಿಸೂಚನೆ ಪ್ರಕಾರ ಸದರಿ ಚಟುವಟಿಕೆಗಳು ಅನುಮತಿಸಬಹುದೇ? ಹೌದು ಆಗಿದ್ದಲ್ಲಿ ಸಂಬಂಧಿತ ನಿಯಮಗಳನ್ನು ಸೂಚಿಸಿ | ಹೌದು ಕರಾವಳಿ ನಿಯಂತ್ರಣ ವಲಯ ಅಧಿಸೂಚನೆ 2019ರ ಪ್ಯಾರಾ 5.2 CRZ II (ii) ಮತ್ತು (iii)ರಂತೆ ಅವಕಾಶವಿರುತ್ತದೆ. ಸಮುದ್ರದ ಕಡೆಗೆ ಮುಕ್ಯ-ಸಿಸಿಹಿತ್ತು ಮೀನುಗಾರಿಕೆ ರಸ್ತೆ ಇರುವುದರಿಂದ ಪರಿಗಣಿಸಬಹುದಾಗಿರುತ್ತದೆ. |
| 11. | ಜಿಲ್ಲಾ ಕರಾವಳಿ ವಲಯ ನಿರ್ವಹಣಾ ಸಮಿತಿ ಸಭೆಯ ಶಿಫಾರಸ್ಸುಗಳ ವಿವರ | ದಿನಾಂಕ: 15-7-2023 ರಂದು ನಡೆದ ಜಿಲ್ಲಾ ಕರಾವಳಿ ವಲಯ ನಿರ್ವಹಣಾ ಸಮಿತಿ ಸಭೆಯಲ್ಲಿ ಶಿಫಾರಸ್ಸು ಮಾಡಲಾಗಿದೆ. |
| 12. | ಅರ್ಜಿ ಪರಿಷ್ಕರಣಾ ಶುಲ್ಕ ಪಾವತಿಸಿದ ವಿವರಗಳು: | ರೂ.2 ಲಕ್ಷ ಚಲನ್ ನಂ: CR0623040600157094 ದಿನಾಂಕ: 08-6-2023. |
| 13. | SCZMA ಅಥವಾ NCZMA ವ್ಯಾಪ್ತಿಯೊಳಗೆ ಬರುತ್ತದೆಯೇ ಸಂಬಂಧಿಸಿದ ವಿವರಗಳನ್ನು ನಮೂದಿಸಿ | ಅನುಮೋದನೆ ನೀಡುವುದು SCZMA ವ್ಯಾಪ್ತಿಯೊಳಗೆ ಬರುತ್ತದೆ. ಕರಾವಳಿ ನಿಯಂತ್ರಣ ವಲಯ ಅಧಿಸೂಚನೆ 2019 ರ ಪ್ಯಾರಾ 5.2 CRZ II (ii) ಮತ್ತು (iii)ರಂತೆ ಅನುಮತಿಸಬಹುದಾದ ಚಟುವಟಿಕೆಯಾಗಿರುತ್ತದೆ. |
| 14. | ಇತರೆ ವಿವರಗಳು | ಯೋಜನೆಗೆ ಸಂಬಂಧಿಸಿದಂತೆ 1:4000 CRZ ನಕ್ಷೆ ಮತ್ತು 7 ಕಿ.ಮೀ ವ್ಯಾಪ್ತಿಯ CRZ ನಕ್ಷೆಯನ್ನು ಪ್ರಾದೇಶಿಕ ನಿರ್ದೇಶಕರ ಕಛೇರಿಯಿಂದ ತಯಾರಿಸಿ ಸಲ್ಲಿಸಿರುತ್ತಾರೆ. |

ಪ್ರಾಧಿಕಾರವು ಸದರಿ ವಿಷಯದ ಬಗ್ಗೆ ವಿವರವಾಗಿ ಚರ್ಚಿಸಲಾಗಿ, ಪ್ರಸ್ತಾವನೆಯು CRZ-II ವಲಯದಲ್ಲಿ ಬರುತ್ತಿದ್ದು, ಕರಾವಳಿ ನಿಯಂತ್ರಣ ವಲಯ ಅಧಿಸೂಚನೆ-2019 ರ ಪ್ಯಾರಾ 5.2 CRZ II (ii) ಮತ್ತು (iii)ರ ಪ್ರಕಾರ ಇದು ಅನುಮತಿಸಲ್ಪಟ್ಟು ಚಟುವಟಿಕೆಯಾಗಿದ್ದು, ಶ್ರೀ. ಅಶೋಕ್ ಅಲೆಕ್ಸಿಸ್ ಮಧಾಯಸ್, ಬಿನ್. ಎರಿಕ್ ಪೀಟರ್ ಮಧಾಯಿಸ್ ಇವರು ಸರ್ವೆ ನಂ. 25/2(P), 25/1A(P1), 25/1A(P2), ರಲ್ಲಿ 15.50 ಸೆಂಟ್ಸ್ ಸ್ಥಳದಲ್ಲಿ ವಾಸ್ತವ್ಯದ ಉದ್ದೇಶಕ್ಕೆ 1738.96 ಚ.ಮೀ ವಿಸ್ತೀರ್ಣದ ವಾಸ್ತವ್ಯದ ವಸತಿ ಸಂಕೀರ್ಣ ನಿರ್ಮಿಸಲು (8 ಮನೆಗಳು) ಕರಾವಳಿ ನಿಯಂತ್ರಣ ವಲಯ ನಿರಾಕ್ಷೇಪಣ ಪತ್ರವನ್ನು (CRZ Clearance) ಈ ಕೆಳಕಂಡ ಷರತ್ತುಗಳೊಂದಿಗೆ ನೀಡಲು ತೀರ್ಮಾನಿಸಿತು.

1. ಯಾವುದೇ ಕಾರಣಕ್ಕೂ Basement/cellar ನಿರ್ಮಾಣವನ್ನು ಕೈಗೊಳ್ಳತಕ್ಕದ್ದಲ್ಲ.
2. ಕಟ್ಟಡ ನಿರ್ಮಾಣವು ಈಗಿರುವ ಸ್ಥಳೀಯ ಪಟ್ಟಣ ಮತ್ತು ಗ್ರಾಮಾಂತರ ಯೋಜನೆ ನಿಯಮಗಳಿಗೆ ಒಳಪಟ್ಟಿರತಕ್ಕದ್ದು.




3. ಕಟ್ಟಡ ನಿರ್ಮಾಣ ಹಾಗೂ ಕಾರ್ಯಾಚರಣೆಯ ಹಂತದಲ್ಲಿ ಉತ್ಪತ್ತಿಯಾಗುವ ಯಾವುದೇ ತ್ಯಾಜ್ಯ ನದಿ, ಹಳ್ಳ, ತೊರೆ, ಸಮುದ್ರ ಮುಂತಾದ ಜಲಮೂಲಗಳಿಗೆ ಸೇರದಂತೆ ಎಚ್ಚರಿಕೆ ವಹಿಸತಕ್ಕದ್ದು.
4. ಕಟ್ಟಡ ನಿರ್ಮಾಣದ ಸಂದರ್ಭದಲ್ಲಿ ಅಲ್ಲಿನ ಪರಿಸರದ ಮೇಲ್ಮೈ ಏರುಪೇರಾಗದಂತೆ ಮತ್ತು ಮಳೆನೀರಿನ ಹರಿವಿಗೆ ಅಡಚಣೆಯುಂಟಾಗದಂತೆ ಮುನ್ನೆಚ್ಚರಿಕೆ ವಹಿಸತಕ್ಕದ್ದು.
5. ಯೋಜನೆಯ ಕಾರ್ಯಾಚರಣೆಯ ಹಂತದಲ್ಲಿ ನಿಯಮಾನುಸಾರ ಘನ ತ್ಯಾಜ್ಯಗಳನ್ನು ಸಂಗ್ರಹಿಸಿ ವೈಜ್ಞಾನಿಕವಾಗಿ ವಿಲೇವಾರಿಗಳಿಸಲು ಕ್ರಮ ವಹಿಸತಕ್ಕದ್ದು.
6. ಪ್ರಸ್ತಾವನೆಯ ಅಂಗವಾಗಿ ಕೈಗೊಳ್ಳುವ ಎಲ್ಲಾ ಕಾಮಗಾರಿ ಮತ್ತು ಚಟುವಟಿಕೆಗಳು ಅಧಿಸೂಚನೆ, ದಿನಾಂಕ: 18.01.2019ಕ್ಕೆ ಒಳಪಟ್ಟಿರತಕ್ಕದ್ದು.

43.5.6. ಶ್ರೀ. ಉಮೇಶ್ ಪೂಜಾರಿ ಇವರು ಉಡುಪಿ ತಾಲ್ಲೂಕು ಬಡಾನಿಡಿಯೂರು ಗ್ರಾಮದ ಸ.ನಂ. 113/2ಎ5 ರಲ್ಲಿ ಪ್ರವಾಸೋದ್ಯಮ ಉದ್ದೇಶದ ವಾಣಿಜ್ಯದ ಕಟ್ಟಡ ನಿರ್ಮಿಸಲು ಕರಾವಳಿ ನಿಯಂತ್ರಣ ವಲಯ ನಿರಾಕ್ಷೇಪಣಾ ಪತ್ರ ಕೋರಿರುವ ಬಗ್ಗೆ (ಅಪಜೀ 256 ಸಿಆರ್‌ಯುಡ್ 2023)

| | | | | | | | | | | |
|------------|--|--|------------|------------|------------|------------|------------|------------|------------|------------|
| 1. | ಯೋಜನೆಯ ಹೆಸರು | ಪ್ರವಾಸೋದ್ಯಮ ಉದ್ದೇಶದ ವಾಣಿಜ್ಯದ ಕಟ್ಟಡ ನಿರ್ಮಾಣ | | | | | | | | |
| 2. | ಅರ್ಜಿದಾರರ ಹೆಸರು ಮತ್ತು ವಿಳಾಸ | ಶ್ರೀ ಉಮೇಶ್ ಪೂಜಾರಿ ಬಿನ್ ದಿ. ಕೃಷ್ಣಪ್ಪ ಅಮೀನ್ | | | | | | | | |
| 3. | ಯೋಜನೆ ಸ್ಥಳ, ಗ್ರಾಮ, ತಾಲ್ಲೂಕು ಮತ್ತು ಜಿಲ್ಲೆ | ಉಡುಪಿ ತಾಲ್ಲೂಕು, ಬಡಾನಿಡಿಯೂರು ಗ್ರಾಮ, ಉಡುಪಿ ಜಿಲ್ಲೆ GPS Readings: <table border="1" style="margin-left: auto; margin-right: auto;"> <tr> <td>13.38882°N</td> <td>13.38900°N</td> </tr> <tr> <td>74.69667°E</td> <td>74.69669°E</td> </tr> <tr> <td>13.38898°N</td> <td>13.34789°N</td> </tr> <tr> <td>74.69698°E</td> <td>74.69697°E</td> </tr> </table> | 13.38882°N | 13.38900°N | 74.69667°E | 74.69669°E | 13.38898°N | 13.34789°N | 74.69698°E | 74.69697°E |
| 13.38882°N | 13.38900°N | | | | | | | | | |
| 74.69667°E | 74.69669°E | | | | | | | | | |
| 13.38898°N | 13.34789°N | | | | | | | | | |
| 74.69698°E | 74.69697°E | | | | | | | | | |
| 4. | ಸರ್ವೆ ನಂಬರ್ | 113/2ಎ5 | | | | | | | | |
| 5. | ಜಾಗದ ವಿಸ್ತೀರ್ಣ | 0.10 ಎಕರೆ | | | | | | | | |
| 6. | ಕಟ್ಟಡದ ವಿಸ್ತೀರ್ಣ | ನೆಲ ಅಂತಸ್ತು: 204.69 ಚ.ಮೀ ಮೊದಲನೇ ಅಂತಸ್ತು: 204.69 ಚ.ಮೀ ಎರಡನೇ ಅಂತಸ್ತು: 204.69 ಚ.ಮೀ ಒಟ್ಟು ವಿಸ್ತೀರ್ಣ: 614.07 ಚ.ಮೀ | | | | | | | | |
| 7. | ಸಿ.ಆರ್.ಜಡ್ ವರ್ಗೀಕರಣ | CRZ II ಸಮುದ್ರ ಭರತ ರೇಖೆಯಿಂದ 43 ಮೀಟರ್ ದೂರದಲ್ಲಿರುತ್ತದೆ. | | | | | | | | |
| 8. | ಯೋಜನೆಯ ವೆಚ್ಚ | ರೂ.87,00,000/- | | | | | | | | |
| 9. | ಪ್ರಸ್ತಾವಿತ ಚಟುವಟಿಕೆಗಳು | ಪ್ರವಾಸೋದ್ಯಮ ಉದ್ದೇಶದ ವಾಣಿಜ್ಯ ಕಟ್ಟಡ ನಿರ್ಮಾಣ (G+2) | | | | | | | | |
| 10. | ಸಿ.ಆರ್.ಜಡ್ ಅಧಿಸೂಚನೆ | ಹೌದು | | | | | | | | |




| | | |
|-----|---|--|
| | ಪ್ರಕಾರದ ಸದರಿ ಚಟುವಟಿಕೆಗಳು ಅನುಮತಿಸಬಹುದೆ? ಹೌದು ಆಗಿದ್ದಲ್ಲಿ, ಸಂಬಂಧಿತ ನಿಯಮಗಳನ್ನು ಸೂಚಿಸಿ | ಕರಾವಳಿ ನಿಯಂತ್ರಣ ವಲಯ ಅಧಿಸೂಚನೆ 2019ರ ಪ್ಯಾರಾ 5.2 CRZ II (ii)& (iii) ರಂತೆ ಅನುಮತಿಸಲಾದ ಚಟುವಟಿಕೆಯಾಗಿರುತ್ತದೆ. ಪ್ರಸ್ತಾವಿತ ಪ್ರದೇಶದಿಂದ ಸಮುದ್ರದ ಕಡೆಗೆ ದಾಸು ಹರಿಜನರ ಅಧೀಕೃತ ಕಟ್ಟಡ, ಕಟ್ಟಡ ಸಂಖ್ಯೆ: 2-28/1 ಹಾಗೂ ದಕ್ಷಿಣದ ಮಂಜುನಾಥ ಹೆಗ್ಗೆ ಇವರ ಅಧೀಕೃತ ಕಟ್ಟಡ, ಕಟ್ಟಡ ಸಂಖ್ಯೆ: 2-10/2 ಇರುತ್ತದೆ. |
| 11. | ಜಿಲ್ಲಾ ಕರಾವಳಿ ವಲಯ ನಿರ್ವಹಣಾ ಸಮಿತಿ ಸಭೆಯ ಶಿಫಾರಸ್ಸುಗಳ ವಿವರ | ದಿ:21.06.2023 ರಂದು ನಡೆದ ಜಿಲ್ಲಾ ಕರಾವಳಿ ವಲಯ ನಿರ್ವಹಣಾ ಸಮಿತಿ ಸಭೆಯಲ್ಲಿ ಶಿಫಾರಸ್ಸು ಮಾಡಲಾಗಿದೆ. |
| 12. | ಅರ್ಜಿ ಪರಿಷ್ಕರಣಾ ಶುಲ್ಕ ಪಾವತಿಸಿದ ವಿವರಗಳು | ರೂ.1,000/-ಗಳನ್ನು ಪಾವತಿ ಮಾಡಿರುತ್ತಾರೆ. |
| 13. | SCZMA ಅಥವಾ NCZMA ವ್ಯಾಪ್ತಿಯೊಳಗೆ ಬರುತ್ತದೆಯೇ? ಸಂಬಂಧಿಸಿದ ನಿಯಮಗಳನ್ನು ನಮೂದಿಸಿ | SCZMA ಕರಾವಳಿ ನಿಯಂತ್ರಣ ವಲಯ ಅಧಿಸೂಚನೆ 2019ರ ಪ್ಯಾರಾ 5.2 CRZ II (ii) & (iii) ರಂತೆ ಅನುಮತಿಸಲಾದ ಚಟುವಟಿಕೆಯಾಗಿರುತ್ತದೆ. |
| 14. | ಇತರೆ ವಿಷಯಗಳು | ಯೋಜನೆಗೆ ಸಂಬಂಧಿಸಿದಂತೆ 1:4000 CRZ ನಕ್ಕೆ ಮತ್ತು 7 ಕಿ.ಮೀ ವ್ಯಾಪ್ತಿಯ CRZ ನಕ್ಕೆಯನ್ನು ಪ್ರಾದೇಶಿಕ ನಿರ್ದೇಶಕರ ಕಛೇರಿಯಿಂದ ತಯಾರಿಸಿ ಸಲ್ಲಿಸಿರುತ್ತಾರೆ. |

ಪ್ರಾಧಿಕಾರವು ಸದರಿ ವಿಷಯದ ಬಗ್ಗೆ ವಿವರವಾಗಿ ಚರ್ಚಿಸಲಾಗಿ, ಪ್ರಸ್ತಾವನೆಯು CRZ-II ವಲಯದಲ್ಲಿ ಬರುತ್ತಿದ್ದು, ಕರಾವಳಿ ನಿಯಂತ್ರಣ ವಲಯ ಅಧಿಸೂಚನೆ-2019 ರ ಪ್ಯಾರಾ 5.2 CRZ II (ii) ಮತ್ತು (iii)ರ ಪ್ರಕಾರ ಇದು ಅನುಮತಿಸಲ್ಪಟ್ಟು, ಚಟುವಟಿಕೆಯಾಗಿದ್ದು, ಶ್ರೀ. ಉಮೇಶ್ ಪೂಜಾರಿ ಇವರು ಉಡುಪಿ ತಾಲ್ಲೂಕು ಬಡಾನಿಡಿಯೂರು ಗ್ರಾಮದ ಸ.ನಂ. 113/2ಎ ರಲ್ಲಿ ಪುವಾಸೋದ್ಯಮ ಉದ್ದೇಶದ ವಾಣಿಜ್ಯದ ಕಟ್ಟಡ ನಿರ್ಮಿಸಲು ಕರಾವಳಿ ನಿಯಂತ್ರಣ ವಲಯ ನಿರಾಕ್ಷೇಪಣ ಪತ್ರವನ್ನು (CRZ Clearance) ಈ ಕೆಳಕಂಡ ಷರತ್ತುಗಳೊಂದಿಗೆ ನೀಡಲು ತೀರ್ಮಾನಿಸಿತು.

1. ಯಾವುದೇ ಕಾರಣಕ್ಕೂ, Basement/cellar ನಿರ್ಮಾಣವನ್ನು ಕೈಗೊಳ್ಳತಕ್ಕದ್ದಲ್ಲ.
2. ಕಟ್ಟಡ ನಿರ್ಮಾಣವು ಈಗಿರುವ ಸ್ಥಳೀಯ ಪಟ್ಟಣ ಮತ್ತು ಗ್ರಾಮಾಂತರ ಯೋಜನೆ ನಿಯಮಗಳಿಗೆ ಒಳಪಟ್ಟಿರತಕ್ಕದ್ದು.
3. ಕಟ್ಟಡ ನಿರ್ಮಾಣ ಹಾಗೂ ಕಾರ್ಯಾಚರಣೆಯ ಹಂತದಲ್ಲಿ ಉತ್ಪತ್ತಿಯಾಗುವ ಯಾವುದೇ ತ್ಯಾಜ್ಯ, ನದಿ, ಹಳ್ಳ, ತೊರೆ, ಸಮುದ್ರ ಮುಂತಾದ ಜಲಮೂಲಗಳಿಗೆ ಸೇರದಂತೆ ಎಚ್ಚರಿಕೆ ವಹಿಸತಕ್ಕದ್ದು.




4. ಕಟ್ಟಡ ನಿರ್ಮಾಣದ ಸಂದರ್ಭದಲ್ಲಿ ಅಲ್ಲಿನ ಪರಿಸರದ ಮೇಲ್ಮೈ ಏರುಪೇರಾಗದಂತೆ ಮತ್ತು ಮಳೆನೀರಿನ ಹರಿವಿಗೆ ಅಡಚಣೆಯುಂಟಾಗದಂತೆ ಮುನ್ನೆಚ್ಚರಿಕೆ ವಹಿಸತಕ್ಕದ್ದು.
5. ಯೋಜನೆಯ ಕಾರ್ಯಾಚರಣೆಯ ಹಂತದಲ್ಲಿ ನಿಯಮಾನುಸಾರ ಘನ ತ್ಯಾಜ್ಯಗಳನ್ನು ಸಂಗ್ರಹಿಸಿ ವೈಜ್ಞಾನಿಕವಾಗಿ ವಿಲೇವಾರಿಗೊಳಿಸಲು ಕ್ರಮ ವಹಿಸತಕ್ಕದ್ದು.
6. ಪ್ರಸ್ತಾವನೆಯ ಅಂಗವಾಗಿ ಕೈಗೊಳ್ಳುವ ಎಲ್ಲಾ ಕಾಮಗಾರಿ ಮತ್ತು ಚಟುವಟಿಕೆಗಳು ಅಧಿಸೂಚನೆ, ದಿನಾಂಕ: 18.01.2019ಕ್ಕೆ ಒಳಪಟ್ಟಿರತಕ್ಕದ್ದು.

43.5.7. ಶ್ರೀ. ಸಿಪ್ರಿಯಾನ್ ರೋನಾಲ್ಡ್ ಡಿಸೋಜಾ ಇವರು ಉಡುಪಿ ತಾಲ್ಲೂಕು ಕೊಡವೂರು ಗ್ರಾಮದ ಸ.ನಂ. 288/1ರಲ್ಲಿ ವಾಣಿಜ್ಯ ಉದ್ದೇಶದ ಕಟ್ಟಡ (ಹೋಂ ಸ್ಟೇ) ನಿರ್ಮಿಸಲು ನಿರಾಕ್ಷೇಪಣಾ ಪತ್ರ ಕೋರಿರುವ ಬಗ್ಗೆ (ಅಪಜೀ 12 ಸಿಆರ್‌ಝಡ್ 2023)

| | | | | | | | | | | |
|-------------------------|--|--|-------------------------|--------------------------|-------------------------|-------------------------|-------------------------|-------------------------|-------------------------|-------------------------|
| 1 | ಯೋಜನೆಯ ಹೆಸರು | ವಾಣಿಜ್ಯ ಉದ್ದೇಶದ ಕಟ್ಟಡ (ಹೋಂ ಸ್ಟೇ) ನಿರ್ಮಾಣ | | | | | | | | |
| 2 | ಅರ್ಜಿದಾರರ ಹೆಸರು ಮತ್ತು ವಿಳಾಸ | ಶ್ರೀ ಸಿಪ್ರಿಯಾನ್ ರೋನಾಲ್ಡ್ ಡಿಸೋಜಾ ಬಿನ್ ದಿ. ವಿನ್ಸೆಂಟ್ ಡಿಸೋಜಾ, 7-55, ತೊಟ್ಟಂ ಚರ್ಚ್ ಎದುರಿಗೆ, ಕೊಡವೂರು, ಉಡುಪಿ ತಾಲ್ಲೂಕು. | | | | | | | | |
| 3 | ಯೋಜನೆ ಸ್ಥಳ, ಗ್ರಾಮ, ತಾಲ್ಲೂಕು ಮತ್ತು ಜಿಲ್ಲೆ | ಕೊಡವೂರು ಗ್ರಾಮ, ಉಡುಪಿ ತಾಲ್ಲೂಕು ಮತ್ತು ಉಡುಪಿ ಜಿಲ್ಲೆ GPS Reading <table border="1" style="margin-left: auto; margin-right: auto;"> <tr> <td>N 13.37031⁰</td> <td>N 13. 37043⁰</td> </tr> <tr> <td>E 74.69799⁰</td> <td>E 74.69797⁰</td> </tr> <tr> <td>N 13.37046⁰</td> <td>N 13.37032⁰</td> </tr> <tr> <td>E 74.69820⁰</td> <td>E 74.69822⁰</td> </tr> </table> | N 13.37031 ⁰ | N 13. 37043 ⁰ | E 74.69799 ⁰ | E 74.69797 ⁰ | N 13.37046 ⁰ | N 13.37032 ⁰ | E 74.69820 ⁰ | E 74.69822 ⁰ |
| N 13.37031 ⁰ | N 13. 37043 ⁰ | | | | | | | | | |
| E 74.69799 ⁰ | E 74.69797 ⁰ | | | | | | | | | |
| N 13.37046 ⁰ | N 13.37032 ⁰ | | | | | | | | | |
| E 74.69820 ⁰ | E 74.69822 ⁰ | | | | | | | | | |
| 4 | ಸರ್ವೆ ನಂಬರ್ | 288/1 | | | | | | | | |
| 5 | ಜಾಗದ ವಿಸ್ತೀರ್ಣ | | | | | | | | | |
| 6 | ಕಟ್ಟಡದ ವಿಸ್ತೀರ್ಣ | 348.6 ಚ.ಮೀ. (ನೆಲ+1ನೇ ಅಂತಸ್ತು) | | | | | | | | |
| 7 | ಸಿ.ಆರ್.ಝಡ್ ವರ್ಗೀಕರಣ | CRZ-II (ಸಮುದ್ರದ ಭರತರೇಖೆಯಿಂದ 109 ಮೀಟರ್ ದೂರದಲ್ಲಿರುತ್ತದೆ) | | | | | | | | |
| 8 | ಯೋಜನೆಯ ವೆಚ್ಚ | ರೂ. 37,027,75.00/- | | | | | | | | |
| 9 | ಪ್ರಸ್ತಾವಿತ ಚಟುವಟಿಕೆಗಳು | ವಾಣಿಜ್ಯ ಉದ್ದೇಶದ ಕಟ್ಟಡ (ಹೋಂ ಸ್ಟೇ) ನಿರ್ಮಾಣ | | | | | | | | |
| 10 | ಸಿ.ಆರ್.ಝಡ್ ಅಧಿಸೂಚನೆ ಪ್ರಕಾರದ ಸದರಿ ಚಟುವಟಿಕೆಗಳು ಅನುಮತಿಸಬಹುದೇ? ಆಗಿದ್ದಲ್ಲಿ, ಸಂಬಂಧಿತ ನಿಯಮಗಳನ್ನು ಸೂಚಿಸಿ | ಹೌದು ಕರಾವಳಿ ನಿಯಂತ್ರಣ ವಲಯ ಅಧಿಸೂಚನೆ 2019ರ ಪ್ಯಾರಾ 5.2 CRZ-II (ii) & (iii) ರ ಪ್ರಕಾರ ಅವಕಾಶವಿರುತ್ತದೆ. | | | | | | | | |

| | | |
|-----|--|---|
| | | ಸಮುದ್ರದ ಕಡೆಗೆ ಅರ್ಜಿದಾರರ ಕಟ್ಟಡ ನಿರ್ಮಾಣಗೊಂಡ ಬಗ್ಗೆ 1985ರ ವರ್ಷದ (ಕಟ್ಟಡ ಸಂಖ್ಯೆ: 7-55 ಜಿ.ಪಿ.ಎಸ್ ದತ್ತಾಂಶ - N 13.37034° E 74.69797°) ರ ಆಸ್ತಿ ತೆರಿಗೆ ಸ್ವಯಂ ನಿರ್ಧರಣಾ ನಮೂನೆಯನ್ನು ನೀಡಿರುವ ಪ್ರಕಾರ ಪರಿಗಣಿಸಬಹುದಾಗಿರುತ್ತದೆ. |
| 11 | ಜಿಲ್ಲಾ ಕರಾವಳಿ ವಲಯ ನಿರ್ವಹಣಾ ಸಮಿತಿ ಸಭೆಯ ಶಿಫಾರಸ್ಸುಗಳ ವಿವರ | ದಿನಾಂಕ: 28-09-2022ರಂದು ನಡೆದ ಜಿಲ್ಲಾ ಕರಾವಳಿ ವಲಯ ನಿರ್ವಹಣಾ ಸಮಿತಿ ಸಭೆಯಲ್ಲಿ ಶಿಫಾರಸ್ಸು ಮಾಡಲಾಗಿದೆ. |
| 12 | ಅರ್ಜಿ ಪರಿಷ್ಕರಣಾ ಶುಲ್ಕ ಪಾವತಿಸಿದ ವಿವರಗಳು | ರೂ.1000/-ಚಲನ್ ಸಂಖ್ಯೆ:- CR0422040600695716 ರೂ.49000/-ಚಲನ್ ಸಂಖ್ಯೆ:- CR0522040600454731 |
| 13. | SCZMA ಅಥವಾ NCZMA ವ್ಯಾಪ್ತಿಯೊಳಗೆ ಬರುತ್ತದೆಯೇ? ಸಂಬಂಧಿಸಿದ ನಿಯಮಗಳನ್ನು ನಮೂದಿಸಿ. | SCZMA ಕರಾವಳಿ ನಿಯಂತ್ರಣ ವಲಯ ಅಧಿಸೂಚನೆ 2019ರ ಪ್ಯಾರಾ 5.2 CRZ-II (ii) & (iii)ರ ಪ್ರಕಾರ ಅವಕಾಶವಿರುತ್ತದೆ. |
| 14 | ಇತರೆ ವಿಷಯಗಳು | ಯೋಜನೆಗೆ ಸಂಬಂಧಿಸಿದಂತೆ 1:4000 CRZ ನಕ್ಷೆ ಮತ್ತು 7 ಕಿ.ಮೀ ವ್ಯಾಪ್ತಿಯ CRZ ನಕ್ಷೆಯನ್ನು ಪ್ರಾದೇಶಿಕ ನಿರ್ದೇಶಕರ ಕಛೇರಿಯಿಂದ ತಯಾರಿಸಿ ಸಲ್ಲಿಸಿರುತ್ತಾರೆ. |

ಪ್ರಾಧಿಕಾರವು ಸದರಿ ವಿಷಯದ ಬಗ್ಗೆ ವಿವರವಾಗಿ ಚರ್ಚಿಸಲಾಗಿ, ಪ್ರಸ್ತಾವನೆಯು CRZ-II ವಲಯದಲ್ಲಿ ಬರುತ್ತಿದ್ದು, ಕರಾವಳಿ ನಿಯಂತ್ರಣ ವಲಯ ಅಧಿಸೂಚನೆ-2019ರ ಪ್ಯಾರಾ 5.2 CRZ II (ii) ಮತ್ತು (iii)ರ ಪ್ರಕಾರ ಇದು ಅನುಮತಿಸಲ್ಪಟ್ಟು, ಚಟುವಟಿಕೆಯಾಗಿದ್ದು, ಶ್ರೀ ಸಿಪ್ರಿಯಾನ್ ರೋನಾಲ್ಡ್ ಡಿಸೋಜಾ ಇವರು ಉಡುಪಿ ತಾಲ್ಲೂಕು ಕೊಡವೂರು ಗ್ರಾಮದ ಸ.ನಂ. 288/1ರಲ್ಲಿ ವಾಣಿಜ್ಯ ಉದ್ದೇಶದ ಕಟ್ಟಡ (ಹೋಂ ಸ್ಟೋರ್) ನಿರ್ಮಿಸಲು ಕರಾವಳಿ ನಿಯಂತ್ರಣ ವಲಯ ನಿರಾಕರಣೆ ಪತ್ರವನ್ನು (CRZ Clearance) ಈ ಕೆಳಕಂಡ ಷರತ್ತುಗಳೊಂದಿಗೆ ನೀಡಲು ತೀರ್ಮಾನಿಸಿತು.

1. ಯಾವುದೇ ಕಾರಣಕ್ಕೂ Basement/cellar ನಿರ್ಮಾಣವನ್ನು ಕೈಗೊಳ್ಳತಕ್ಕದ್ದಲ್ಲ.
2. ಕಟ್ಟಡ ನಿರ್ಮಾಣವು ಈಗಿರುವ ಸ್ಥಳೀಯ ಪಟ್ಟಣ ಮತ್ತು ಗ್ರಾಮಾಂತರ ಯೋಜನೆ ನಿಯಮಗಳಿಗೆ ಒಳಪಟ್ಟಿರತಕ್ಕದ್ದು.
3. ಕಟ್ಟಡ ನಿರ್ಮಾಣ ಹಾಗೂ ಕಾರ್ಯಾಚರಣೆಯ ಹಂತದಲ್ಲಿ ಉತ್ಪತ್ತಿಯಾಗುವ ಯಾವುದೇ ತ್ಯಾಜ್ಯ ನದಿ, ಹಳ್ಳ, ತೊರೆ, ಸಮುದ್ರ ಮುಂತಾದ ಜಲಮೂಲಗಳಿಗೆ ಸೇರದಂತೆ ಎಚ್ಚರಿಕೆ ವಹಿಸತಕ್ಕದ್ದು.
4. ಕಟ್ಟಡ ನಿರ್ಮಾಣದ ಸಂದರ್ಭದಲ್ಲಿ ಅಲ್ಲಿನ ಪರಿಸರದ ಮೇಲ್ಮೈ ಏರುಪೇರಾಗದಂತೆ ಮತ್ತು ಮಳೆನೀರಿನ ಹರಿವಿಗೆ ಅಡಚಣೆಯುಂಟಾಗದಂತೆ ಮುನ್ನೆಚ್ಚರಿಕೆ ವಹಿಸತಕ್ಕದ್ದು.

5. ಯೋಜನೆಯ ನಿರ್ಮಾಣದ ಹಂತದಲ್ಲಿ ಹಾಗೂ ಕಾರ್ಯಾಚರಣೆಯ ಹಂತದಲ್ಲಿ ಉತ್ಪತ್ತಿಯಾಗುವ ಘನ ತ್ಯಾಜ್ಯಗಳನ್ನು ನಿಯಮಾನುಸಾರ ಸಂಗ್ರಹಿಸಿ ವೈಜ್ಞಾನಿಕವಾಗಿ ವಿಲೇಗೊಳಿಸಲು ಕ್ರಮ ವಹಿಸತಕ್ಕದ್ದು.
6. ಪ್ರಸ್ತಾವನೆಯ ಅಂಗವಾಗಿ ಕೈಗೊಳ್ಳುವ ಎಲ್ಲಾ ಕಾಮಗಾರಿ ಮತ್ತು ಚಟುವಟಿಕೆಗಳು ಅಧಿಸೂಚನೆ, ದಿನಾಂಕ: 18.01.2019ಕ್ಕೆ ಒಳಪಟ್ಟಿರತಕ್ಕದ್ದು.

43.5.8. ಉಡುಪಿ ಜಿಲ್ಲೆ ಕಾಪು ತಾಲ್ಲೂಕಿನ, ಹೆಜಮಾಡಿ ಕೋಡಿ ಮೀನುಗಾರಿಕೆ ಬಂದರು ಅಭಿವೃದ್ಧಿ ಕಾಮಗಾರಿಗೆ ನೀಡಿರುವ ಕರಾವಳಿ ನಿಯಂತ್ರಣ ವಲಯ ನಿರಾಕ್ಷೇಪಣಾ ಪತ್ರದ ಅವಧಿ ವಿಸ್ತರಿಸುವ ಕುರಿತು (ಅಪಜೀ 81 ಸಿಆರ್‌ಯುಡ್ 2023)

| | | | | | | |
|-----------------|---|--|-----------------|-----------------|-----------------|-----------------|
| 1 | ಯೋಜನೆಯ ಹೆಸರು | ಮೀನುಗಾರಿಕೆ ಬಂದರು ಅಭಿವೃದ್ಧಿ ಕಾಮಗಾರಿಗೆ ನೀಡಿರುವ ಕರಾವಳಿ ನಿಯಂತ್ರಣ ವಲಯ ನಿರಾಕ್ಷೇಪಣಾ ಪತ್ರದ ಅವಧಿ ವಿಸ್ತರಿಸುವ ಕುರಿತು. | | | | |
| 2 | ಅರ್ಜಿದಾರರ ಹೆಸರು ಮತ್ತು ವಿಳಾಸ | ಮೀನುಗಾರಿಕೆ ಜಂಟಿ ನಿರ್ದೇಶಕರು, ಉಡುಪಿ | | | | |
| 3 | ಯೋಜನೆ ಸ್ಥಳ, ಗ್ರಾಮ, ತಾಲ್ಲೂಕು ಮತ್ತು ಜಿಲ್ಲೆ | ಹೆಜಮಾಡಿ ಗ್ರಾಮ, ಕಾಪು ತಾಲ್ಲೂಕು ಮತ್ತು ಉಡುಪಿ ಜಿಲ್ಲೆ GPS Reading <table border="1" style="margin-left: auto; margin-right: auto;"> <tr> <td>N 13°05' 16.8''</td> <td>N 13°04' 33.7''</td> </tr> <tr> <td>E 74°46' 21.2''</td> <td>E 74°46' 35.2''</td> </tr> </table> | N 13°05' 16.8'' | N 13°04' 33.7'' | E 74°46' 21.2'' | E 74°46' 35.2'' |
| N 13°05' 16.8'' | N 13°04' 33.7'' | | | | | |
| E 74°46' 21.2'' | E 74°46' 35.2'' | | | | | |
| 4 | ಸರ್ವೆ ನಂಬರ್ | -- | | | | |
| 5 | ಕಟ್ಟಡದ ವಿಸ್ತೀರ್ಣ | -- | | | | |
| 6 | ಸಿ.ಆರ್.ಜಡ್ ವರ್ಗೀಕರಣ | CRZ-I, CRZ-III ಮತ್ತು CRZ-IV, | | | | |
| 7 | ಯೋಜನೆಯ ವೆಚ್ಚ | ರೂ. 122.59 | | | | |
| 8 | ಪ್ರಸ್ತಾವಿತ ಚಟುವಟಿಕೆಗಳು | ಉಡುಪಿ ಜಿಲ್ಲೆ ಕಾಪು ತಾಲ್ಲೂಕಿನ, ಹೆಜಮಾಡಿ ಕೋಡಿ ಮೀನುಗಾರಿಕೆ ಬಂದರು ಅಭಿವೃದ್ಧಿ ಕಾಮಗಾರಿಗೆ ನೀಡಿರುವ ಕರಾವಳಿ ನಿಯಂತ್ರಣ ವಲಯ ನಿರಾಕ್ಷೇಪಣಾ ಪತ್ರದ ಅವಧಿ ವಿಸ್ತರಣೆ | | | | |
| 9 | ಸಿ.ಆರ್.ಜಡ್ ಅಧಿಸೂಚನೆ ಪ್ರಕಾರದ ಸದರಿ ಚಟುವಟಿಕೆಗಳು ಅನುಮತಿಸಬಹುದೇ? ಹೌದು ಆಗಿದ್ದಲ್ಲಿ, ಸಂಬಂಧಿತ ನಿಯಮಗಳನ್ನು ಸೂಚಿಸಿ | ಹೌದು ಕರಾವಳಿ ನಿಯಂತ್ರಣ ವಲಯ ಅಧಿಸೂಚನೆ 2011ರ ಕರಾವಳಿ ನಿಯಂತ್ರಣ ವಲಯ ಅಧಿಸೂಚನೆ ತಿದ್ದುಪಡಿ ದಿನಾಂಕ:-06-03-2018ರ ಪ್ಯಾರಾ 4.2 (v) ರ ಪ್ರಕಾರ ಅವಕಾಶವಿರುತ್ತದೆ. | | | | |




| | | |
|----|--|--|
| 10 | ಜಿಲ್ಲಾ ಕರಾವಳಿ ವಲಯ ನಿರ್ವಹಣಾ ಸಮಿತಿ ಸಭೆಯ ಶಿಫಾರಸ್ಸುಗಳ ವಿವರ | ದಿನಾಂಕ: 28-09-2022ರಂದು ನಡೆದ ಜಿಲ್ಲಾ ಕರಾವಳಿ ವಲಯ ನಿರ್ವಹಣಾ ಸಮಿತಿ ಸಭೆಯಲ್ಲಿ ಶಿಫಾರಸ್ಸು ಮಾಡಲಾಗಿದೆ. |
| 11 | ಅರ್ಜಿ ಪರಿಷ್ಕರಣಾ ಶುಲ್ಕ ಪಾವತಿಸಿದ ವಿವರಗಳು | ರೂ.500/- |
| 12 | SCZMA ಅಥವಾ NCZMA ವ್ಯಾಪ್ತಿಯೊಳಗೆ ಬರುತ್ತದೆಯೇ? ಸಂಬಂಧಿಸಿದ ನಿಯಮಗಳನ್ನು ನಮೂದಿಸಿ. | SCZMA ಕರಾವಳಿ ನಿಯಂತ್ರಣ ವಲಯ ಅಧಿಸೂಚನೆ 2011ರ ಕರಾವಳಿ ನಿಯಂತ್ರಣ ವಲಯ ಅಧಿಸೂಚನೆ ತಿದ್ದುಪಡಿ ದಿನಾಂಕ:-06-03-2018ರ ಪ್ಯಾರಾ 4.2 (v) ರ ಪ್ರಕಾರ ಅವಕಾಶವಿರುತ್ತದೆ. |
| 13 | ಇತರೆ ವಿವರಗಳು | <p>ಈ ಬಗ್ಗೆ ಸರ್ಕಾರದ ಪತ್ರ ಸಂಖ್ಯೆ: ಅಪಜೀ 30 ಸಿಆರ್‌ಜೆಡ್ 2016 ದಿನಾಂಕ: 17-02-2016ರಲ್ಲಿ ನಿರಾಕ್ಷೇಪಣಾ ಪತ್ರ ನೀಡಿದ್ದು, ಕಾಮಗಾರಿ ಪೂರ್ಣಗೊಂಡಿರುವುದಿಲ್ಲ. ಈ ಬಗ್ಗೆ ಅರ್ಜಿದಾರರು ನಿರಾಕ್ಷೇಪಣಾ ಪತ್ರ ವಿಸ್ತರಣೆಗೆ ಅವಕಾಶ ನೀಡುವಂತೆ ಕೋರಿರುತ್ತಾರೆ.</p> <p>ಅದರಂತೆ ದಿನಾಂಕ: 28-09-2022ರಂದು ನಡೆದ ಉಡುಪಿ ಜಿಲ್ಲಾ ಕರಾವಳಿ ವಲಯ ನಿರ್ವಹಣಾ ಸಮಿತಿ ಸಭೆಯಲ್ಲಿ ಚರ್ಚಿಸಲಾಗಿ ಕರಾವಳಿ ನಿಯಂತ್ರಣ ವಲಯ ಅಧಿಸೂಚನೆ ತಿದ್ದುಪಡಿ ದಿನಾಂಕ:-06-03-2018ರಲ್ಲಿ ಈ ಕೆಳಗಿನಂತೆ ತಿಳಿಸಲಾಗಿರುತ್ತದೆ.</p> <p>1.In sub-paragraph 4.2 for clause (v) the following clause shall be substituted, namely:- “(v) The clearance accorded to the projects under this notification shall be valid for a period of seven years from the date of issue of such clearance; Provided that the construction activities shall commence within a period of five years from the date of the issue of clearance and the construction be completed and the operations be commenced within seven years from the date of issue of such clearance; Provided further that the period of</p> |

| | | |
|--|--|---|
| | | validity may be extended for a maximum period of three years in case application is made to the concerned authority by the applicant within the validity period, along with recommendation for extension of validity of the clearance by the concerned State/Union Territory Coastal Zone Management Authority" |
|--|--|---|

ಪ್ರಾಧಿಕಾರವು ಸದರಿ ವಿಷಯದ ಬಗ್ಗೆ, ವಿವರವಾಗಿ ಚರ್ಚಿಸಿ, ಉಡುಪಿ ಜಿಲ್ಲೆ ಕಾಪು ತಾಲ್ಲೂಕಿನ, ಹೆಜಮಾಡಿ ಕೋಡಿ ಮೀನುಗಾರಿಕೆ ಬಂದರು ಅಭಿವೃದ್ಧಿ ಕಾಮಗಾರಿಗೆ ಕಡತ ಸಂಖ್ಯೆ: ಅಪಜೀ 30 ಸಿಆರ್‌ಜೆಡ್ 2016 ದಿನಾಂಕ: 17-02-2016ರಲ್ಲಿ, ಕರಾವಳಿ ನಿಯಂತ್ರಣ ವಲಯ ನಿರಾಕ್ಷೇಪಣಾ ಪತ್ರ ನೀಡಲಾಗಿದ್ದು, ಸದರಿ ನಿರಾಕ್ಷೇಪಣಾ ಪತ್ರದ ಅವಧಿಯು 07 ವರ್ಷಗಳ ಅವಧಿಗೆ ನೀಡಲಾಗಿರುತ್ತದೆ (17-02-2016 ರಿಂದ 17-02-2023 ರವರೆಗೆ).

ಮೀನುಗಾರಿಕೆ ಜಂಟಿ ನಿರ್ದೇಶಕರು, ಉಡುಪಿ ಇವರು ಸದರಿ ನಿರಾಕ್ಷೇಪಣಾ ಪತ್ರದ ಅವಧಿಯನ್ನು ಇನ್ನು ಮೂರು ವರ್ಷಗಳ ಅವಧಿಗೆ ವಿಸ್ತರಿಸುವಂತೆ ಪ್ರಸ್ತುತ ಜಾಲಿಯಲ್ಲಿರುವ ನಿರಾಕ್ಷೇಪಣಾ ಪತ್ರದ ಅವಧಿ ಮುಗಿಯುವುದರೊಳಗೆ ಮನವಿ ಮಾಡಿರುವುದರಿಂದ, ಕರಾವಳಿ ನಿಯಂತ್ರಣ ವಲಯ ಅಧಿಸೂಚನೆ 2011ರ ಕರಾವಳಿ ನಿಯಂತ್ರಣ ವಲಯ ಅಧಿಸೂಚನೆ ತಿದ್ದುಪಡಿ ದಿನಾಂಕ:06-03-2018ರ ಪ್ಯಾರಾ 4.2 (v)ರ ಪ್ರಕಾರ ನಿರಾಕ್ಷೇಪಣಾ ಪತ್ರದ ಅವಧಿಯನ್ನು ವಿಸ್ತರಿಸಲು ಅವಕಾಶವಿದ್ದು, ಉಡುಪಿ ಜಿಲ್ಲೆ ಕಾಪು ತಾಲ್ಲೂಕಿನ, ಹೆಜಮಾಡಿ ಕೋಡಿ ಮೀನುಗಾರಿಕೆ ಬಂದರು ಅಭಿವೃದ್ಧಿ ಕಾಮಗಾರಿಗೆ 17-02-2024 ರವರೆಗೆ ಕರಾವಳಿ ನಿಯಂತ್ರಣ ವಲಯ ನಿರಾಕ್ಷೇಪಣಾ ಪತ್ರದ ಅವಧಿಯನ್ನು ವಿಸ್ತರಿಸಲು ತೀರ್ಮಾನಿಸಿತು.

43.5.9. ಮ್ಯಾನೇಜಿಂಗ್ ಡೈರೆಕ್ಟರ್, ಕರ್ನಾಟಕ ಮೀನುಗಾರಿಕೆ ಅಭಿವೃದ್ಧಿ ನಿಗಮ ನಿಯಮಿತ ಇವರು ಮಂಗಳೂರು ತಾಲ್ಲೂಕಿನ ಮಂಗಳೂರು ತೋಟ ಗ್ರಾಮದಲ್ಲಿ ಈಗಾಗಲೇ ಇರುವ ಮಂಗಳೂರು ಮೀನುಗಾರಿಕಾ ಬಂದರಿನ 3ನೇ ಹಂತದ ಜೆಟ್ಟಿ ಬಳಿ (ದಕ್ಷಿಣ ಭಾಗದಲ್ಲಿ) ನೇತ್ರಾವತಿ ನದಿ ಪಾತ್ರದಲ್ಲಿ ಮೀನುಗಾರಿಕಾ ಇಲಾಖೆಗೆ ಸೇರಿದ ಸ್ಥಳದಲ್ಲಿ ಮೀನುಗಾರಿಕೆ ಇಲಾಖೆಯು ಕರ್ನಾಟಕ ಮೀನುಗಾರಿಕಾ ಅಭಿವೃದ್ಧಿ ನಿಗಮದ ಮೂಲಕ 60 ಮೀ ಉದ್ದ ಹಾಗೂ 6 ಮೀ ಅಗಲದ ತೇಲುವ ಜೆಟ್ಟಿಯನ್ನು (Floating Jetty) ನಿರ್ಮಿಸಲು ಕರಾವಳಿ ನಿಯಂತ್ರಣ ವಲಯ ನಿರಾಕ್ಷೇಪಣಾ ಪತ್ರ ಕೋರಿರುವ ಬಗ್ಗೆ. (ಅಪಜೀ 198 ಸಿಆರ್‌ಯುಡ್ 2023)

| | | |
|----|-----------------|---|
| 1. | ಯೋಜನೆಯ ಹೆಸರು | ತೇಲುವ ಜೆಟ್ಟಿ ನಿರ್ಮಾಣ. |
| 2. | ಅರ್ಜಿದಾರರ ಹೆಸರು | ಕರ್ನಾಟಕ ಮೀನುಗಾರಿಕೆ ಅಭಿವೃದ್ಧಿ ನಿಗಮ ನಿಯಮಿತ, ಮಂಗಳೂರು |

| | | | | | | | | | | | |
|-------------------------|--|--|-----------------------|-------------------------|--------------------------|-------------------------|-------------------------|-------------------------|-------------------------|-------------------------|--|
| 3. | ಯೋಜನೆಯ ಸ್ಥಳ, ಗ್ರಾಮ, ತಾಲೂಕು ಮತ್ತು ಜಿಲ್ಲೆ | ದಕ್ಷಿಣ ಕನ್ನಡ ಜಿಲ್ಲೆಯ ಮಂಗಳೂರು ತಾಲೂಕು ಮಂಗಳೂರು ತೋಟ ಗ್ರಾಮ. GPS Reading: <table border="1" style="margin-left: auto; margin-right: auto;"> <tr> <td>N12.84948 E74.8335</td> <td>N12.84947 E 74.83353</td> <td>N12. 84934 E 74.83351</td> </tr> <tr> <td>N12. 84935 E74.83349</td> <td>N12. 84939 E74.83348</td> <td>N12. 84938 E74.83353</td> </tr> <tr> <td>N12. 84884 E74.83347</td> <td>N12. 84884 E74.83342</td> <td></td> </tr> </table> | N12.84948 E74.8335 | N12.84947 E 74.83353 | N12. 84934 E 74.83351 | N12. 84935 E74.83349 | N12. 84939 E74.83348 | N12. 84938 E74.83353 | N12. 84884 E74.83347 | N12. 84884 E74.83342 | |
| N12.84948 E74.8335 | N12.84947 E 74.83353 | N12. 84934 E 74.83351 | | | | | | | | | |
| N12. 84935 E74.83349 | N12. 84939 E74.83348 | N12. 84938 E74.83353 | | | | | | | | | |
| N12. 84884 E74.83347 | N12. 84884 E74.83342 | | | | | | | | | | |
| 4. | ಸರ್ವೆ ನಂಬರ್ | ----- | | | | | | | | | |
| 5. | ಜಾಗದ ವಿಸ್ತೀರ್ಣ | ----- | | | | | | | | | |
| 6. | ಸಿ.ಆರ್. ಯುಡ್ ವರ್ಗ | CRZ-IB, CRZ-II & CRZ-IV B | | | | | | | | | |
| 7. | ಯೋಜನೆಯ ವೆಚ್ಚ | 6.25 ಕೋಟಿ | | | | | | | | | |
| 8. | ಪ್ರಸ್ತಾವಿತ ಚಟುವಟಿಕೆಗಳು | ತೇಲುವ ಜೆಟ್ಟಿನಿರ್ಮಾಣ. | | | | | | | | | |
| 9. | ಸಿ.ಆರ್.ಯುಡ್ ಅಧಿಸೂಚನೆ ಪ್ರಕಾರ ಸದರಿ ಚಟುವಟಿಕೆಗಳು ಅನುಮತಿಸಬಹುದೇ? ಹೌದು ಆಗಿದ್ದಲ್ಲಿ ಸಂಬಂಧಿತ ನಿಯಮಗಳನ್ನು ಸೂಚಿಸಿ | ಹೌದು ಕರಾವಳಿ ನಿಯಂತ್ರಣ ವಲಯ ಅಧಿಸೂಚನೆ - 2019 ರ ಪ್ಯಾರಾ 5.1.2 CRZ IB (i) (a), 5.2 CRZ II (i) ಹಾಗೂ 5.4 CRZ IV (ii)(a) ರಂತೆ ಅನುಮತಿಸಬಹುದಾದ ಚಟುವಟಿಕೆಯಾಗಿರುತ್ತದೆ. | | | | | | | | | |
| 10. | ಜಿಲ್ಲಾ ಕರಾವಳಿ ವಲಯ ನಿರ್ವಹಣಾ ಸಮಿತಿ ಸಭೆಯ ಶಿಫಾರಸ್ಸುಗಳ ವಿವರ. | ದಿನಾಂಕ: 15-3-2023 ರಂದು ನಡೆದ ಜಿಲ್ಲಾ ಕರಾವಳಿ ವಲಯ ನಿರ್ವಹಣಾ ಸಮಿತಿ ಸಭೆಯಲ್ಲಿ ಶಿಫಾರಸ್ಸು ಮಾಡಲಾಗಿದೆ. | | | | | | | | | |
| 11. | ಅರ್ಜಿ ಪರಿಷ್ಕರಣಾ ಶುಲ್ಕ ಪಾವತಿಸಿದ ವಿವರಗಳು: | ರೂ.4 ಲಕ್ಷ ಚಲನ್ ನಂ: CR0323040600676541 ದಿನಾಂಕ: 23-3-2023. | | | | | | | | | |
| 12. | SCZMA ಅಥವಾ NCZMA ವ್ಯಾಪ್ತಿಯೊಳಗೆ ಬರುತ್ತದೆಯೇ? ಸಂಬಂಧಿಸಿದ ನಿಯಮಗಳನ್ನು ನಮೂದಿಸಿ. | ಅನುಮೋದನೆ ನೀಡುವುದು SCZMA ವ್ಯಾಪ್ತಿಯೊಳಗೆ ಬರುತ್ತದೆ. ಕರಾವಳಿ ನಿಯಂತ್ರಣ ವಲಯ ಅಧಿಸೂಚನೆ - 2019 ರ ಪ್ಯಾರಾ 5.1.2 CRZ IB (i) (a), 5.2 CRZ II (i) ಹಾಗೂ 5.4 CRZ IV (ii) (a) ರಂತೆ ಅನುಮತಿಸಬಹುದಾದ ಚಟುವಟಿಕೆಯಾಗಿರುತ್ತದೆ. ಹಾಗೂ CRZ 2019 ರ ತಿದ್ದುಪಡಿ ಅಧಿಸೂಚನೆ ದಿನಾಂಕ: 24.11.2022 ರ ಪ್ಯಾರಾ b (ii) ರಂತೆ SCZMA ಗೆ ನಿರಾಕ್ಷೇಪಣಾ ಪತ್ರ ನೀಡಲು ಅಧಿಕಾರವಿರುತ್ತದೆ. | | | | | | | | | |
| 13. | ಇತರೆ ವಿವರಗಳು | ಯೋಜನೆಗೆ ಸಂಬಂಧಿಸಿದಂತೆ 1:4000 CRZ ನಕ್ಷೆ | | | | | | | | | |

| | |
|--|---|
| | ಮತ್ತು 7 ಕಿ.ಮೀ ವ್ಯಾಪ್ತಿಯ CRZ ನಕ್ಷೆಯನ್ನು ಪ್ರಾದೇಶಿಕ ನಿರ್ದೇಶಕರ ಕಛೇರಿಯಿಂದ ತಯಾರಿಸಿ ಸಲ್ಲಿಸಿರುತ್ತಾರೆ. |
|--|---|

ಪ್ರಾಧಿಕಾರವು ಸದರಿ ವಿಷಯದ ಬಗ್ಗೆ ವಿವರವಾಗಿ ಚರ್ಚಿಸಿ, ಪ್ರಸ್ತಾವನೆಯು CRZ-IB, CRZ-II & CRZ-IV B ವಲಯದಲ್ಲಿ ಬರುತ್ತಿದ್ದು, ಕರಾವಳಿ ನಿಯಂತ್ರಣ ವಲಯ ಅಧಿಸೂಚನೆ - 2019 ರ ಪ್ಯಾರಾ 5.1.2 CRZ IB (i) (a), 5.2 CRZ II (i) ಹಾಗೂ 5.4 CRZ IV (ii) (a) ರಂತೆ ಹಾಗೂ ಕರಾವಳಿ ನಿಯಂತ್ರಣ ವಲಯ ಅಧಿಸೂಚನೆ - 2019ರ ತಿದ್ದುಪಡಿ ಅಧಿಸೂಚನೆ ದಿನಾಂಕ: 24.11.2022 ರ ಪ್ಯಾರಾ b (ii) ರಂತೆ ಅವಕಾಶವಿರುವುದರಿಂದ, ಮ್ಯಾನೇಜಿಂಗ್ ಡೈರೆಕ್ಟರ್, ಕರ್ನಾಟಕ ಮೀನುಗಾರಿಕೆ ಅಭಿವೃದ್ಧಿ ನಿಗಮ ನಿಯಮಿತ ಇವರು ಮಂಗಳೂರು ತಾಲ್ಲೂಕಿನ ಮಂಗಳೂರು ತೋಟ ಗ್ರಾಮದಲ್ಲಿ ಈಗಾಗಲೇ ಇರುವ ಮಂಗಳೂರು ಮೀನುಗಾರಿಕಾ ಬಂದರಿನ 3ನೇ ಹಂತದ ಜೆಟ್ಟಿ ಬಳಿ (ದಕ್ಷಿಣ ಭಾಗದಲ್ಲಿ) ನೇತ್ರಾವತಿ ನದಿ ಪಾತ್ರದಲ್ಲಿ ಮೀನುಗಾರಿಕಾ ಇಲಾಖೆಗೆ ಸೇರಿದ ಸ್ಥಳದಲ್ಲಿ ಮೀನುಗಾರಿಕೆ ಇಲಾಖೆಯು ಕರ್ನಾಟಕ ಮೀನುಗಾರಿಕಾ ಅಭಿವೃದ್ಧಿ ನಿಗಮದ ಮೂಲಕ 60 ಮೀ ಉದ್ದ ಹಾಗೂ 6 ಮೀ ಅಗಲದ ತೇಲುವ ಜೆಟ್ಟಿಯನ್ನು (Floating Jetty) ನಿರ್ಮಿಸಲು ಈ ಕೆಳಕಂಡ ಷರತ್ತುಗಳೊಂದಿಗೆ ನಿರಾಕ್ಷೇಪಣಾ ಪತ್ರವನ್ನು ನೀಡಲು ತೀರ್ಮಾನಿಸಲಾಯಿತು.

1. ಯೋಜನೆಯ ನಿರ್ಮಾಣ ಹಾಗೂ ಕಾರ್ಯಾಚರಣೆಯ ಹಂತದಲ್ಲಿ ಉತ್ಪತ್ತಿಯಾಗುವ ಯಾವುದೇ ತ್ಯಾಜ್ಯ ನದಿ, ಹಳ್ಳ, ತೊರೆ, ಸಮುದ್ರ ಮುಂತಾದ ಜಲಮೂಲಗಳಿಗೆ ಸೇರುವಂತಿಲ್ಲ.
2. ಯೋಜನೆಯ ಕಾರ್ಯಾಚರಣೆಯ ಹಂತದಲ್ಲಿ ನಿಯಮಾನುಸಾರ ಘನ ತ್ಯಾಜ್ಯಗಳನ್ನು ಸಂಗ್ರಹಿಸಿ ವೈಜ್ಞಾನಿಕವಾಗಿ ವಿಲೇವಾರಿಗೊಳಿಸತಕ್ಕದ್ದು.
3. ಪ್ರಾದೇಶಿಕ ನಿರ್ದೇಶಕರು (ಪರಿಸರ), ಮಂಗಳೂರು ಇವರು ಯೋಜನೆಯ ನಿರ್ಮಾಣ ಹಂತದಲ್ಲಿನ ಕಾರ್ಯಾಚಟುವಟಿಕೆಗಳನ್ನು ಪರಿಶೀಲನೆ ಮಾಡಿ ವರದಿ ಸಲ್ಲಿಸತಕ್ಕದ್ದು.
4. ಜಲಮೂಲಗಳಿಗೆ ತೈಲ ಸೋರಿಕೆಯಾಗದಂತೆ ಮುನ್ನೆಚ್ಚರಿಕೆ ವಹಿಸತಕ್ಕದ್ದು.
5. ಯೋಜನೆಯ ನಿರ್ಮಾಣ ಹಂತದಲ್ಲಿ ಕಾಂಡ್ಲಾವನ/ಯಾವುದೇ ಸಸ್ಯವರ್ಗಕ್ಕೆ ಹಾನಿಯಾಗದಂತೆ ಮುನ್ನೆಚ್ಚರಿಕೆ ವಹಿಸತಕ್ಕದ್ದು.
6. ಪ್ರಸ್ತಾವನೆಯ ಅಂಗವಾಗಿ ಕೈಗೊಳ್ಳುವ ಎಲ್ಲಾ ಕಾಮಗಾರಿ & ಚಟುವಟಿಕೆಗಳು ಅಧಿಸೂಚನೆ, ದಿನಾಂಕ:18.01.2019 ಕ್ಕೆ ಒಳಪಟ್ಟಿರತಕ್ಕದ್ದು.

43.5.10. ಕರ್ನಾಟಕ ಮೀನುಗಾರಿಕಾ ಅಭಿವೃದ್ಧಿ ನಿಗಮ ನಿಯಮಿತ, ಹೊಯ್ಸೆ, ಬಜಾರು, ಮಂಗಳೂರು ಇವರು ಕುಳಾಯಿಯಲ್ಲಿರುವ ಮೀನು ಸಂಸ್ಕರಣ ಸ್ಥಾವರವನ್ನು "ಮರೈನ್ ಎಕ್ಸ್‌ಪೋರ್ಟ್ ಯೂನಿಟ್" ಆಗಿ ನವೀಕರಿಸುವ ಕಾಮಗಾರಿಗೆ ನಿರಾಕ್ಷೇಪಣಾ ಪತ್ರ ಕೋರಿರುವ ಬಗ್ಗೆ. (ಅಪಜೀ 244 ಸಿಆರ್‌ಝೆಡ್ 2023)

| | | |
|----|-----------------------------|--|
| 1. | ಯೋಜನೆಯ ಹೆಸರು | ಮರೈನ್ ಎಕ್ಸ್‌ಪೋರ್ಟ್ ಯೂನಿಟ್ ನಿರ್ಮಾಣ |
| 2. | ಅರ್ಜಿದಾರರ ಹೆಸರು ಮತ್ತು ವಿಳಾಸ | ವ್ಯವಸ್ಥಾಪಕ ನಿರ್ದೇಶಕರು, ಕರ್ನಾಟಕ ಮೀನುಗಾರಿಕಾ ಅಭಿವೃದ್ಧಿ ನಿಗಮ ನಿಯಮಿತ, ಹೊಯ್ಸೆ, ಬಜಾರು, ಮಂಗಳೂರು. |
| 3. | ಯೋಜನೆಯ ಸ್ಥಳ, ಗ್ರಾಮ, | ಕುಳಾಯಿ ಮತ್ತು ಹೊಸಬೆಟ್ಟುಗ್ರಾಮ, |

| | | | | | | | | | | |
|------------|---|--|------------|------------|------------|-----------|------------|------------|-----------|------------|
| | ತಾಲೂಕು ಮತ್ತು ಜಿಲ್ಲೆ | ಮಂಗಳೂರು ತಾಲೂಕು ಮತ್ತು ದಕ್ಷಿಣ ಕನ್ನಡ ಜಿಲ್ಲೆ GPS Reading <table border="1"> <tr> <td>N 12.96688</td> <td>N 12.96696</td> </tr> <tr> <td>E 74.79921</td> <td>E74.79964</td> </tr> <tr> <td>N 12.96731</td> <td>N 12.96735</td> </tr> <tr> <td>E 74.7991</td> <td>E 74.79953</td> </tr> </table> | N 12.96688 | N 12.96696 | E 74.79921 | E74.79964 | N 12.96731 | N 12.96735 | E 74.7991 | E 74.79953 |
| N 12.96688 | N 12.96696 | | | | | | | | | |
| E 74.79921 | E74.79964 | | | | | | | | | |
| N 12.96731 | N 12.96735 | | | | | | | | | |
| E 74.7991 | E 74.79953 | | | | | | | | | |
| 4. | ಸರ್ವೆ ನಂಬು | ಕುಳಾಯಿ- 1-13(ಪಿ), 1-14(ಪಿ), 1-15(ಪಿ) ಹೊಸಬೆಟ್ಟು- 35/2(ಪಿ) | | | | | | | | |
| 5. | ಜಾಗದ ವಿಸ್ತೀರ್ಣ | ಕುಳಾಯಿ- 1 ಎಕ್ರೆ 92.50 ಸೆಂಟ್ಸ್ ಹೊಸಬೆಟ್ಟು- 46.50 ಸೆಂಟ್ಸ್ ಒಟ್ಟು - 2 ಎಕ್ರೆ 39 ಸೆಂಟ್ಸ್ | | | | | | | | |
| 6. | ಕಟ್ಟಡದ ವಿಸ್ತೀರ್ಣ (ಚ. ಮೀ.) | 2872.20 | | | | | | | | |
| 7. | ಸಿ.ಆರ್.ಜಡ್ ವರ್ಗೀಕರಣ | CRZ- II ಸಮುದ್ರ ಭರತರೇಖೆಯಿಂದ 88 ಮೀ ದೂರದಲ್ಲಿರುತ್ತದೆ. | | | | | | | | |
| 8. | ಯೋಜನೆಯ ವೆಚ್ಚ (ರೂ.) | 25 ಕೋಟಿ | | | | | | | | |
| 9. | ಪ್ರಸ್ತಾವಿತ ಚಟುವಟಿಕೆಗಳು | ಹಳೆಯ ಮೀನು ಸಂಸ್ಕರಣ ಸ್ಥಾವರವನ್ನು 'ಮರೈನ್ ಎಕ್ಸ್ ಪೋರ್ಟ್ ಯೂನಿಟ್' ಆಗಿ ನವೀಕರಿಸುವುದು. | | | | | | | | |
| 10. | ಸಿ.ಆರ್.ಯುಡ್ ಅಧಿಸೂಚನೆ ಪ್ರಕಾರ ಸದರಿ ಚಟುವಟಿಕೆಗಳು ಅನುಮತಿಸಬಹುದೇ? ಹೌದು ಆಗಿದ್ದಲ್ಲಿ, ಸಂಬಂಧಿತ ನಿಯಮಗಳನ್ನು ಸೂಚಿಸಿ | ಹೌದು ಹಳೆಯ ಮೀನು ಸಂಸ್ಕರಣ ಸ್ಥಾವರವನ್ನು ಅದೇ ವಿಸ್ತೀರ್ಣಕ್ಕನುಗುಣವಾಗಿ ನವೀಕರಿಸುವುದರಿಂದ, ಕರಾವಳಿ ನಿಯಂತ್ರಣ ವಲಯ ಅಧಿಸೂಚನೆ 2019 ರ ಪ್ಯಾರಾ 5.2 CRZ II (iv) ರ ಪ್ರಕಾರ ಅವಕಾಶವಿರುತ್ತದೆ. ಸದರಿ ಸ್ಥಳದಿಂದ ಸಮುದ್ರದ ಕಡೆಗೆ 1991 ರ ಹಿಂದೆಯೇ ನಿರ್ಮಾಣವಾದ ಕುಳಾಯಿ ಮೀನುಗಾರಿಕೆ ರಸ್ತೆ ಇರುವುದರಿಂದ ಪರಿಗಣಿಸಬಹುದಾಗಿರುತ್ತದೆ. | | | | | | | | |
| 11. | ಜಿಲ್ಲಾ ಕರಾವಳಿ ವಲಯ ನಿರ್ವಹಣಾ ಸಮಿತಿ ಸಭೆಯ ಶಿಫಾರಸ್ಸುಗಳ ವಿವರ. | ದಿನಾಂಕ: 15-7-2023 ರಂದು ನಡೆದ ಜಿಲ್ಲಾ ಕರಾವಳಿ ವಲಯ ನಿರ್ವಹಣಾ ಸಮಿತಿ ಸಭೆಯಲ್ಲಿ ಶಿಫಾರಸ್ಸು ಮಾಡಲಾಗಿದೆ. | | | | | | | | |
| 12. | ಅರ್ಜಿ ಪರಿಷ್ಕರಣಾ ಶುಲ್ಕ ಪಾವತಿಸಿದ ವಿವರಗಳು | ರೂ.4 ಲಕ್ಷ ಪಾವತಿಸಿರುತ್ತಾರೆ (ಚಲನ್ ನಂ: CR0823040600109965 ದಿನಾಂಕ: 08-8-2023.) | | | | | | | | |
| 13. | SCZMA ಅಥವಾ NCZMA ವ್ಯಾಪ್ತಿಯೊಳಗೆ ಬರುತ್ತದೆಯೇ? ಸಂಬಂಧಿಸಿದ ನಿಯಮಗಳನ್ನು | ಅನುಮೋದನೆ ನೀಡುವುದು SCZMA ವ್ಯಾಪ್ತಿಯೊಳಗೆ ಬರುತ್ತದೆ. ಕರಾವಳಿ ನಿಯಂತ್ರಣ ವಲಯ ಅಧಿಸೂಚನೆ | | | | | | | | |

| | | |
|----|--------------|---|
| | ನಮೂದಿಸಿ. | 2019 ರ ಪ್ಯಾರಾ 5.2 CRZ II (iv) ರ ಪ್ರಕಾರ ಅವಕಾಶವಿರುತ್ತದೆ. |
| 14 | ಇತರೆ ವಿವರಗಳು | ಯೋಜನೆಗೆ ಸಂಬಂಧಿಸಿದಂತೆ 1:4000 CRZ ನಕ್ಷೆ ಮತ್ತು 7 ಕಿ.ಮೀ ವ್ಯಾಪ್ತಿಯ CRZ ನಕ್ಷೆಯನ್ನು ಪ್ರಾದೇಶಿಕ ನಿರ್ದೇಶಕರ ಕಛೇರಿಯಿಂದ ತಯಾರಿಸಿ ಸಲ್ಲಿಸಿರುತ್ತಾರೆ. |

ಪ್ರಾಧಿಕಾರವು ಸದರಿ ವಿಷಯದ ಬಗ್ಗೆ ವಿವರವಾಗಿ ಚರ್ಚಿಸಿ, ಪ್ರಸ್ತಾವನೆಯು CRZ-II ವಲಯದಲ್ಲಿ ಬರುತ್ತಿದ್ದು, ಕರಾವಳಿ ನಿಯಂತ್ರಣ ವಲಯ ಅಧಿಸೂಚನೆ -2019 ರ ಪ್ಯಾರಾ 5.2 CRZ II (iv) ರಂತೆ ಅವಕಾಶವಿರುವುದರಿಂದ, ಕರ್ನಾಟಕ ಮೀನುಗಾರಿಕಾ ಅಭಿವೃದ್ಧಿ ನಿಗಮ ನಿಯಮಿತ, ಹೊಯ್ಸ, ಬಜಾರು, ಮಂಗಳೂರು ಇವರು ಕುಳಾಯಿಯಲ್ಲಿರುವ ಮೀನು ಸಂಸ್ಕರಣ ಸ್ಥಾವರವನ್ನು ಅದೇ ವಿಸ್ತೀರ್ಣಕ್ಕನುಗುಣವಾಗಿ "ಮರೈನ್ ಎಕ್ಸ್‌ಪ್ಲೋರ್ಟ್ ಯೂನಿಟ್" ಆಗಿ ನವೀಕರಿಸುವ ಕಾಮಗಾರಿಗೆ ಕರಾವಳಿ ನಿಯಂತ್ರಣ ವಲಯ ನಿರಾಕ್ಷೇಪಣ ಪತ್ರವನ್ನು (CRZ Clearance) ಈ ಕೆಳಕಂಡ ಷರತ್ತುಗಳೊಂದಿಗೆ ನೀಡಲು ತೀರ್ಮಾನಿಸಿತು.

1. ಯಾವುದೇ ಕಾರಣಕ್ಕೂ Basement/cellar ನಿರ್ಮಾಣವನ್ನು ಕೈಗೊಳ್ಳತಕ್ಕದ್ದಲ್ಲ.
2. ಕಟ್ಟಡ ನಿರ್ಮಾಣವು ಈಗಿರುವ ಸ್ಥಳೀಯ ಪಟ್ಟಣ ಮತ್ತು ಗ್ರಾಮಾಂತರ ಯೋಜನೆ ನಿಯಮಗಳಿಗೆ ಒಳಪಟ್ಟಿರತಕ್ಕದ್ದು.
3. ಕಟ್ಟಡ ನಿರ್ಮಾಣ ಹಾಗೂ ಕಾರ್ಯಾಚರಣೆಯ ಹಂತದಲ್ಲಿ ಉತ್ಪತ್ತಿಯಾಗುವ ಯಾವುದೇ ತ್ಯಾಜ್ಯ ನದಿ, ಹಳ್ಳ, ತೊರೆ, ಸಮುದ್ರ ಮುಂತಾದ ಜಲಮೂಲಗಳಿಗೆ ಸೇರದಂತೆ ಎಚ್ಚರಿಕೆ ವಹಿಸತಕ್ಕದ್ದು.
4. ಕಟ್ಟಡ ನಿರ್ಮಾಣದ ಸಂದರ್ಭದಲ್ಲಿ ಅಲ್ಲಿನ ಪರಿಸರದ ಮೇಲ್ಮೈ ಏರುಪೇರಾಗದಂತೆ ಮತ್ತು ಮಳೆನೀರಿನ ಹರಿವಿಗೆ ಅಡಚಣೆಯುಂಟಾಗದಂತೆ ಮುನ್ನೆಚ್ಚರಿಕೆ ವಹಿಸತಕ್ಕದ್ದು.
5. ಯೋಜನೆಯ ನಿರ್ಮಾಣದ ಹಂತದಲ್ಲಿ ಹಾಗೂ ಕಾರ್ಯಾಚರಣೆಯ ಹಂತದಲ್ಲಿ ಉತ್ಪತ್ತಿಯಾಗುವ ಘನ ತ್ಯಾಜ್ಯಗಳನ್ನು ನಿಯಮಾನುಸಾರ ಸಂಗ್ರಹಿಸಿ ವೈಜ್ಞಾನಿಕವಾಗಿ ವಿಲೇವಾರಿಗೊಳಿಸಲು ಕ್ರಮ ವಹಿಸತಕ್ಕದ್ದು.
6. ಸದರಿ ಘಟಕದ ಕಾರ್ಯಾಚರಣೆಗಾಗಿ ಯಾವುದೇ ಕಾರಣಕ್ಕೂ ಸದರಿ ಪ್ರದೇಶದಲ್ಲಿ ಅಂತರ್ಜಲವನ್ನು ಹೊರತೆಗೆಯತಕ್ಕದ್ದಲ್ಲ.
7. ನಿರ್ಮಾಣ ಹಂತದಲ್ಲಿ ಉತ್ಪತ್ತಿಯಾಗುವ ಘನತ್ಯಾಜ್ಯವನ್ನು ಜಲಕಾಯಕ್ಕೆ ಹಾಕತಕ್ಕದ್ದಲ್ಲ ಹಾಗೂ Construction and Demolition Waste Management Rules, 2016 ರ ಪ್ರಕಾರ ವಿಲೇವಾರಿ ಮಾಡತಕ್ಕದ್ದು.
8. ಪ್ರಸ್ತಾವನೆಯ ಅಂಗವಾಗಿ ಕೈಗೊಳ್ಳುವ ಎಲ್ಲಾ ಕಾಮಗಾರಿ ಮತ್ತು ಚಟುವಟಿಕೆಗಳು ಅಧಿಸೂಚನೆ, ದಿನಾಂಕ: 18.01.2019ಕ್ಕೆ ಒಳಪಟ್ಟಿರತಕ್ಕದ್ದು.

43.5.11. ಕಾರ್ಯನಿರ್ವಾಹಕ ಇಂಜಿನಿಯರ್, ಬಂದರು ವಿಭಾಗ, ಮೂಲಸೌಲಭ್ಯ ಅಭಿವೃದ್ಧಿ, ಬಂದರು ಮತ್ತು ಒಳನಾಡು ಜಲಸಾರಿಗೆ ಇಲಾಖೆ, ಕಾರವಾರ ಇವರು "Restoration of road from amadalli Fisheries Harbour To Harwada Rehabilitation Centre in Karwar Taluka Of Uttara Kannada District" ಈ

ಕಾಮಗಾರಿಗಾಗಿ ಕರಾವಳಿ ನಿಯಂತ್ರಣ ವಲಯ ನಿರಾಕ್ಷೇಪಣಾ ಪತ್ರ ಕೋರಿರುವ ಕುರಿತು (ಅಪಜೀ 265 ಸಿಆರ್‌ಯುಡ್ 2023).

| | | |
|----|---|--|
| 1 | ಯೋಜನೆಯ ಹೆಸರು | "Restoration of Road from Amadalli Fisheries Harbour to Harwada Rehabilitation centre in Karwar Taluka of uttara kannada District" ಈ ಕಾಮಗಾರಿಗಾಗಿ ಕರಾವಳಿ ನಿಯಂತ್ರಣ ವಲಯ ನಿರಾಕ್ಷೇಪಣಾ ಪತ್ರ ಕೋರಿರುವ ಕುರಿತು |
| 2 | ಅರ್ಜಿದಾರರ ಹೆಸರು ಮತ್ತು ವಿಳಾಸ | ಕಾರ್ಯನಿರ್ವಾಹಕ ಇಂಜಿನಿಯರ್, ಬಂದರು ವಿಭಾಗ, ಮೂಲಸೌಲಭ್ಯ ಅಭಿವೃದ್ಧಿ, ಬಂದರು ಮತ್ತು ಒಳನಾಡು ಜಲಸಾರಿಗೆ ಇಲಾಖೆ, ಬೈತಕೋಲ ಕಾರವಾರ |
| 3 | ಯೋಜನೆ ಸ್ಥಳ, ಗ್ರಾಮ, ತಾಲೂಕು ಮತ್ತು ಜಿಲ್ಲೆ | ಅಮದಳ್ಳಿ ಗ್ರಾಮ, ಕಾರವಾರ ತಾಲೂಕು GPS Reading 14.739559 N, 74.249867 E |
| 4 | ಸರ್ವೆ ನಂಬರ್ | - ಬಂದರು ಇಲಾಖೆಯ ಪ್ರದೇಶ |
| 5 | ಜಾಗದ ವಿಸ್ತೀರ್ಣ | Size of the project (in terms of total area):- 0.0047 Ha (475.00sqm) Length of the road: 2750 mts. Average Width : 4.50 mts. Restoration of Road at Amadalli to Harwada Village Restoration of Culvert. |
| 6 | ಕಟ್ಟಡದ ವಿಸ್ತೀರ್ಣ | Size of the project (in terms of total area):- 0.0047 Ha (475.00sqm) |
| 7 | ಸಿ.ಆರ್.ಜಡ್ ವರ್ಗೀಕರಣ | CRZ - III (NDZ) |
| 8 | ಯೋಜನೆಯ ವೆಚ್ಚ | ರೂ. 50.00 ಲಕ್ಷಗಳು |
| 9 | ಪ್ರಸ್ತಾವಿತ ಚಟುವಟಿಕೆಗಳು | Restoration of Road at Amadalli to Harwada Village. Restoration of Culvert. |
| 10 | ಸಿ.ಆರ್.ಜಡ್ ಅಧಿಸೂಚನೆ ಪ್ರಕಾರದ ಸದರಿ ಚಟುವಟಿಕೆಗಳು ಅನುಮತಿಸಬಹುದೇ? ಹೌದು ಆಗಿದ್ದಲ್ಲಿ, ಸಂಬಂಧಿತ ನಿಯಮಗಳನ್ನು ಸೂಚಿಸಿ | ಹೌದು ಕರಾವಳಿ ನಿಯಂತ್ರಣ ವಲಯ ಅಧಿಸೂಚನೆ 2019 ರ ಪ್ಯಾರಾ 5.3 CRZ-III (ii) (c) ರ ಪ್ರಕಾರ ಅವಕಾಶವಿರುತ್ತದೆ. |
| 11 | ಜಿಲ್ಲಾ ಕರಾವಳಿ ವಲಯ ನಿರ್ವಹಣಾ ಸಮಿತಿ ಸಭೆಯ ಶಿಫಾರಸ್ಸುಗಳ ವಿವರ | ದಿನಾಂಕ: 03-08-2023ರಂದು ನಡೆದ ಜಿಲ್ಲಾ ಕರಾವಳಿ ವಲಯ ನಿರ್ವಹಣಾ ಸಮಿತಿ ಸಭೆಯಲ್ಲಿ ಶಿಫಾರಸ್ಸು ಮಾಡಲಾಗಿದೆ. |
| 12 | ಅರ್ಜಿ ಪರಿಷ್ಕರಣಾ ಶುಲ್ಕ ಪಾವತಿಸಿದ ವಿವರಗಳು | ರೂ.0.50 ಲಕ್ಷ ಅರ್ಜಿ ಪರಿಷ್ಕರಣಾ ಶುಲ್ಕ ಪಾವತಿಸಿರುವುದಿಲ್ಲ. |

| | | |
|----|--|---|
| 13 | SCZMA ಅಥವಾ NCZMA ವ್ಯಾಪ್ತಿಯೊಳಗೆ ಬರುತ್ತದೆಯೇ? ಸಂಬಂಧಿಸಿದ ನಿಯಮಗಳನ್ನು ನಮೂದಿಸಿ. | ಅನುಮೋದನೆ ನೀಡುವುದು SCZMA ವ್ಯಾಪ್ತಿಯೊಳಗೆ ಬರುತ್ತದೆ. ಕರಾವಳಿ ನಿಯಂತ್ರಣ ವಲಯ ಅಧಿಸೂಚನೆ 2019 ರ ಪ್ಯಾರಾ 5.3 CRZ -III (ii) (c) "Construction of dispensaries, schools, public rain shelters, community toilets, bridges, roads, provision of facilities for water supply..... may be permitted on case to case basis by CZMA" |
| 14 | ಇತರೆ ವಿವರಗಳು | <ul style="list-style-type: none"> • 1:4000 scale CRZ map and project layout superimposed on the CRZ map is prepared by Regional Director Office. • Proponent has not paid Application Processing fee. |

ಪ್ರಾಧಿಕಾರವು ಸದರಿ ವಿಷಯದ ಬಗ್ಗೆ ವಿವರವಾಗಿ ಚರ್ಚಿಸಿ, ಪ್ರಸ್ತಾವನೆಯು CRZ- III (NDZ) ವಲಯದಲ್ಲಿ ಬರುತ್ತಿದ್ದು, ಕರಾವಳಿ ನಿಯಂತ್ರಣ ವಲಯ ಅಧಿಸೂಚನೆ -2019 ರ ಪ್ಯಾರಾ 5.3 CRZ-III (ii) (c) ರಂತೆ ಅವಕಾಶವಿರುವುದರಿಂದ, ಕಾರ್ಯನಿರ್ವಾಹಕ ಇಂಜಿನಿಯರ್, ಬಂದರು ವಿಭಾಗ, ಮೂಲಸೌಲಭ್ಯ ಅಭಿವೃದ್ಧಿ, ಬಂದರು ಮತ್ತು ಒಳನಾಡು ಜಲಸಾರಿಗೆ ಇಲಾಖೆ, ಬೈತಕೋಲ ಕಾರವಾರ ಇವರು "Restoration of road from amadalli Fisheries Harbour To Harwada Rehabilitation Centre in Karwar Taluka Of Uttara Kannada District" ಈ ಕಾಮಗಾರಿಗೆ ಈ ಕೆಳಕಂಡ ಷರತ್ತುಗಳೊಂದಿಗೆ ನಿರಾಕ್ಷೇಪಣಾ ಪತ್ರ ನೀಡಲು ತೀರ್ಮಾನಿಸಲಾಯಿತು.

1. ಅರ್ಜಿ ಪರಿಷ್ಕರಣಾ ಶುಲ್ಕ ರೂ.5,00,000/- ಗಳನ್ನು ನಿಯಮಾನುಸಾರ ಪಾವತಿಸತಕ್ಕದ್ದು.
2. ಯಾವುದೇ ಕಾರಣಕ್ಕೂ O.A.No 4/2013 ರಲ್ಲಿನ NGT ಆದೇಶವನ್ನು ಮೀರಿ ಸಮುದ್ರ ತಡೆಗೋಡೆ (sea wall) ನಿರ್ಮಾಣವನ್ನು ಕೈಗೊಳ್ಳತಕ್ಕದ್ದಲ್ಲ.
3. ಯೋಜನೆಯ ನಿರ್ಮಾಣ ಹಾಗೂ ಕಾರ್ಯಚರಣೆಯ ಹಂತದಲ್ಲಿ ಉತ್ಪತ್ತಿಯಾಗುವ ಯಾವುದೇ ತ್ಯಾಜ್ಯ ನದಿ, ಹಳ್ಳ, ತೊರೆ, ಸಮುದ್ರ ಮುಂತಾದ ಜಲಮೂಲಗಳಿಗೆ ಸೇರುವಂತಿಲ್ಲ.
4. ಕಾರ್ಯನಿರ್ವಾಹಕ ಇಂಜಿನಿಯರ್, ಬಂದರು ವಿಭಾಗ, ಮೂಲಸೌಲಭ್ಯ ಅಭಿವೃದ್ಧಿ, ಬಂದರು ಮತ್ತು ಒಳನಾಡು ಜಲಸಾರಿಗೆ ಇಲಾಖೆ, ಬೈತಕೋಲ ಕಾರವಾರ ರವರು ಯೋಜನೆಯ ನಿರ್ಮಾಣ ಹಂತದಲ್ಲಿನ ಕಾರ್ಯಚಟುವಟಿಕೆಗಳನ್ನು ಪರಿಶೀಲನೆ ಮಾಡಿ ವರದಿ ಸಲ್ಲಿಸತಕ್ಕದ್ದು.
5. ಯೋಜನೆಯ ನಿರ್ಮಾಣ ಹಂತದಲ್ಲಿ ಕಾಂಡ್ಲಾವನ/ಯಾವುದೇ ಸಸ್ಯವರ್ಗಕ್ಕೆ ಹಾನಿಯಾಗದಂತೆ ಮುನ್ನೆಚ್ಚರಿಕೆ ವಹಿಸತಕ್ಕದ್ದು.
6. ಪ್ರಸ್ತಾವನೆಯ ಅಂಗವಾಗಿ ಕೈಗೊಳ್ಳುವ ಎಲ್ಲಾ ಕಾಮಗಾರಿ & ಚಟುವಟಿಕೆಗಳು ಅಧಿಸೂಚನೆ, ದಿನಾಂಕ: 18.01.2019 ಕ್ಕೆ ಒಳಪಟ್ಟಿರತಕ್ಕದ್ದು.




43.5.12. ಕಾರ್ಯನಿರ್ವಾಹಕ ಇಂಜಿನಿಯರ್, ಬಂದರು ವಿಭಾಗ, ಮೂಲಸೌಲಭ್ಯ ಅಭಿವೃದ್ಧಿ ಬಂದರು ಮತ್ತು ಒಳನಾಡು ಜಲಸಾರಿಗೆ ಇಲಾಖೆ, ಕಾರವಾರ ಇವರು "Restoration of Baval to Dandebag Fisheries Link Road in Majali Village Karwar Taluk of Utta Kannada District" ಈ ಕಾಮಗಾರಿಗೆ ಕರಾವಳಿ ನಿಯಂತ್ರಣ ವಲಯ ನಿರಾಕ್ಷೇಪಣಾ ಪತ್ರ ಕೋರಿರುವ ಕುರಿತು (ಅಪಜೀ 270 ಸಿಆರ್‌ಝುಡ್ 2023).

| | | |
|----|--|---|
| 1 | ಯೋಜನೆಯ ಹೆಸರು | "Restoration of Baval to Dandebag Fisheries Link Road in Majali village of Karwar taluka" ಈ ಕಾಮಗಾರಿಗಾಗಿ ಕರಾವಳಿ ನಿಯಂತ್ರಣ ವಲಯ ನಿರಾಕ್ಷೇಪಣಾ ಪತ್ರ ಕೋರಿರುವ ಕುರಿತು |
| 2 | ಅರ್ಜಿದಾರರ ಹೆಸರು ಮತ್ತು ವಿಳಾಸ | ಕಾರ್ಯನಿರ್ವಾಹಕ ಇಂಜಿನಿಯರ್, ಬಂದರು ವಿಭಾಗ, ಮೂಲಸೌಲಭ್ಯ ಅಭಿವೃದ್ಧಿ ಬಂದರು ಮತ್ತು ಒಳನಾಡು ಜಲಸಾರಿಗೆ ಇಲಾಖೆ, ಬೈತಖೋಲ ಕಾರವಾರ |
| 3 | ಯೋಜನೆ ಸ್ಥಳ, ಗ್ರಾಮ, ತಾಲೂಕು ಮತ್ತು ಜಿಲ್ಲೆ | ಮಾಜಾಳಿ (ದಂಡೆಬಾಗ) ಗ್ರಾಮ, ಕಾರವಾರ ತಾಲೂಕು GPS Reading 14° 87' 18.13" N 14° 87' 44.9" N 74° 10' 69.54" E 74° 10' 30.35" E |
| 4 | ಸರ್ವೆ ನಂಬರ್ | ಬಂದರು ಪ್ರದೇಶ |
| 5 | ಜಾಗದ ವಿಸ್ತೀರ್ಣ | Size of the project (in terms of total area):- 0.37Ha (3700.00sqm) Length of the road : 880 mts. Average Width : 4 mts. |
| 6 | ಕಟ್ಟಡದ ವಿಸ್ತೀರ್ಣ | Size of the project (in terms of total area):- 0.37Ha (3700.00sqm) |
| 7 | ಸಿ.ಆರ್.ಜಡ್ ವರ್ಗೀಕರಣ | CRZ - III (NDZ) |
| 8 | ಯೋಜನೆಯ ವೆಚ್ಚ | ರೂ. 100.00 ಲಕ್ಷಗಳು |
| 9 | ಪ್ರಸ್ತಾವಿತ ಚಟುವಟಿಕೆಗಳು | Restoration of Baval to Dandebag Fisheries Link Road. |
| 10 | ಸಿ.ಆರ್.ಜಡ್ ಅಧಿಸೂಚನೆ ಪ್ರಕಾರದ ಸದರಿ ಚಟುವಟಿಕೆಗಳು ಅನುಮತಿಸಬಹುದೇ? ಹೌದು ಆಗಿದ್ದಲ್ಲಿ ಸಂಬಂಧಿತ ನಿಯಮಗಳನ್ನು ಸೂಚಿಸಿ | ಹೌದು ಕರಾವಳಿ ನಿಯಂತ್ರಣ ವಲಯ ಅಧಿಸೂಚನೆ 2019 ರ ಪ್ಯಾರಾ 2.3.3 & ಪ್ಯಾರಾ 5.3 CRZ-III (ii) (c) |
| 11 | ಜಿಲ್ಲಾ ಕರಾವಳಿ ವಲಯ | ದಿನಾಂಕ: 03-08-2023ರಂದು ನಡೆದ ಜಿಲ್ಲಾ |

| | | |
|----|--|--|
| | ನಿರ್ವಹಣಾ ಸಮಿತಿ ಸಭೆಯ ಶಿಫಾರಸ್ಸುಗಳ ವಿವರ | ಕರಾವಳಿ ವಲಯ ನಿರ್ವಹಣಾ ಸಮಿತಿ ಸಭೆಯಲ್ಲಿ ಶಿಫಾರಸ್ಸು ಮಾಡಲಾಗಿದೆ. |
| 12 | ಅರ್ಜಿ ಪರಿಷ್ಕರಣಾ ಶುಲ್ಕ ಪಾವತಿಸಿದ ವಿವರಗಳು | ರೂ. 1.0 ಲಕ್ಷ ಅರ್ಜಿ ಪರಿಷ್ಕರಣಾ ಶುಲ್ಕ ಪಾವತಿಸಿರುವುದಿಲ್ಲ. |
| 13 | SCZMA ಅಥವಾ NCZMA ವ್ಯಾಪ್ತಿಯೊಳಗೆ ಬರುತ್ತದೆಯೇ? ಸಂಬಂಧಿಸಿದ ನಿಯಮಗಳನ್ನು ನಮೂದಿಸಿ. | ಅನುಮೋದನೆ ನೀಡುವುದು SCZMA ವ್ಯಾಪ್ತಿಯೊಳಗೆ ಬರುತ್ತದೆ. ಕರಾವಳಿ ನಿಯಂತ್ರಣ ವಲಯ ಅಧಿಸೂಚನೆ 2019 ರ ಪ್ಯಾರಾ 5.3 CRZ - III(ii)(c) "construction of dispensaries, schools, public rain shelters, community toilets, bridges, roads, provision of facilities for water supply..... may be permitted on case to case basis by CZMA" |
| 14 | ಇತರೆ ವಿವರಗಳು | <ul style="list-style-type: none"> 1:4000 scale CRZ map and project layout superimposed on the CRZ map is prepared by Regional Director Office. |

ಪ್ರಾಧಿಕಾರವು ಸದರಿ ವಿಷಯದ ಬಗ್ಗೆ ವಿವರವಾಗಿ ಚರ್ಚಿಸಲಾಗಿ, ಪ್ರಸ್ತಾವನೆಯು CRZ- III (NDZ) ವಲಯದಲ್ಲಿ ಬರುತ್ತಿದ್ದು, ಕರಾವಳಿ ನಿಯಂತ್ರಣ ವಲಯ ಅಧಿಸೂಚನೆ -2019 ರ ಪ್ಯಾರಾ 2.3.3 ಪ್ಯಾರಾ 5.3 CRZ-III (ii) (c) ರಂತೆ ಅವಕಾಶವಿರುವುದರಿಂದ ಕಾರ್ಯನಿರ್ವಾಹಕ ಇಂಜಿನಿಯರ್, ಬಂದರು ವಿಭಾಗ, ಮೂಲಸೌಲಭ್ಯ ಅಭಿವೃದ್ಧಿ, ಬಂದರು ಮತ್ತು ಒಳನಾಡು ಜಲಸಾರಿಗೆ ಇಲಾಖೆ, ಬೈತಕೋಲ ಕಾರವಾರ ಇವರು " Restoration of Baval to Dandebhag Fisheries Link Road in Majali village of Karwar Taluk " ಈ ಕಾಮಗಾರಿಗೆ ಈ ಕೆಳಕಂಡ ಷರತ್ತುಗಳೊಂದಿಗೆ ನಿರಾಕ್ಷೇಪಣಾ ಪತ್ರ ನೀಡಲು ತೀರ್ಮಾನಿಸಲಾಯಿತು.

1. ಅರ್ಜಿ ಪರಿಷ್ಕರಣಾ ಶುಲ್ಕ ರೂ.1,00,000/- ಗಳನ್ನು ನಿಯಮಾನುಸಾರ ಪಾವತಿಸತಕ್ಕದ್ದು.
2. ಯಾವುದೇ ಕಾರಣಕ್ಕೂ O.A. No 4/2013 ರಲ್ಲಿನ NGT ಆದೇಶವನ್ನು ಮೀರಿ ಸಮುದ್ರ ತಡೆಗೋಡೆ (sea wall) ನಿರ್ಮಾಣವನ್ನು ಕೈಗೊಳ್ಳತಕ್ಕದ್ದಲ್ಲ.
3. ಯೋಜನೆಯ ನಿರ್ಮಾಣ ಹಾಗೂ ಕಾರ್ಯಚರಣೆಯ ಹಂತದಲ್ಲಿ ಉತ್ಪತ್ತಿಯಾಗುವ ಯಾವುದೇ ತ್ಯಾಜ್ಯ ನದಿ, ಹಳ್ಳ, ತೊರೆ, ಸಮುದ್ರ ಮುಂತಾದ ಜಲಮೂಲಗಳಿಗೆ ಸೇರುವಂತಿಲ್ಲ.
4. ಕಾರ್ಯನಿರ್ವಾಹಕ ಇಂಜಿನಿಯರ್, ಬಂದರು ವಿಭಾಗ, ಮೂಲಸೌಲಭ್ಯ ಅಭಿವೃದ್ಧಿ, ಬಂದರು ಮತ್ತು ಒಳನಾಡು ಜಲಸಾರಿಗೆ ಇಲಾಖೆ, ಬೈತಕೋಲ ಕಾರವಾರ ರವರು ಯೋಜನೆಯ ನಿರ್ಮಾಣ ಹಂತದಲ್ಲಿನ ಕರಾವಳಿಯಾಚಟುವಟಿಕೆಗಳನ್ನು ಪರಿಶೀಲನೆ ಮಾಡಿ ವರದಿ ಸಲ್ಲಿಸತಕ್ಕದ್ದು.
5. ಯೋಜನೆಯ ನಿರ್ಮಾಣ ಹಂತದಲ್ಲಿ ಕಾಂಡಾವನ/ಯಾವುದೇ ಸಸ್ಯವರ್ಗಕ್ಕೆ ಹಾನಿಯಾಗದಂತೆ ಮುನ್ನೆಚ್ಚರಿಕೆ ವಹಿಸತಕ್ಕದ್ದು.




6. ಪ್ರಸ್ತಾವನೆಯ ಅಂಗವಾಗಿ ಕೈಗೊಳ್ಳುವ ಎಲ್ಲಾ ಕಾಮಗಾರಿ & ಚಟುವಟಿಕೆಗಳು ಅಧಿಸೂಚನೆ, ದಿನಾಂಕ: 18.01.2019 ಕ್ಕೆ ಒಳಪಟ್ಟಿರತಕ್ಕದ್ದು.

43.5.13. ಕಾರ್ಯನಿರ್ವಾಹಕ ಇಂಜಿನಿಯರ್, ಬಂದರು ವಿಭಾಗ, ಮೂಲಸೌಲಭ್ಯ ಅಭಿವೃದ್ಧಿ, ಬಂದರು ಮತ್ತು ಒಳನಾಡು ಜಲಸಾರಿಗೆ ಇಲಾಖೆ, ಕಾರವಾರ ಇವರು "Restoration of Gorate Beach Road & Side Protection Work In Bhatkal Taluk of Uttara Kannada District" ಈ ಕಾಮಗಾರಿಗಾಗಿ ಕರಾವಳಿ ನಿಯಂತ್ರಣ ವಲಯ ನಿರಾಕ್ಷೇಪಣಾ ಪತ್ರ ಕೋರಿರುವ ಕುರಿತು (ಅಪಜೀ 268 ಸಿಆರ್‌ಯುಡ್ 2023)

| | | |
|----|--|---|
| 1 | ಯೋಜನೆಯ ಹೆಸರು | "Restoration of Gorate Beach Road & Side protection work in Bhatkal Taluk of Uttara Kannada District" ಈ ಕಾಮಗಾರಿಗಾಗಿ ಕರಾವಳಿ ನಿಯಂತ್ರಣ ವಲಯ ನಿರಾಕ್ಷೇಪಣಾ ಪತ್ರ ಕೋರಿರುವ ಕುರಿತು |
| 2 | ಅರ್ಜಿದಾರರ ಹೆಸರು ಮತ್ತು ವಿಳಾಸ | ಕಾರ್ಯನಿರ್ವಾಹಕ ಇಂಜಿನಿಯರ್, ಬಂದರು ವಿಭಾಗ, ಮೂಲಸೌಲಭ್ಯ ಅಭಿವೃದ್ಧಿ, ಬಂದರು ಮತ್ತು ಒಳನಾಡು ಜಲಸಾರಿಗೆ ಇಲಾಖೆ, ಬೈತಕೋಲ್, ಕಾರವಾರ |
| 3 | ಯೋಜನೆ ಸ್ಥಳ, ಗ್ರಾಮ, ತಾಲೂಕು ಮತ್ತು ಜಿಲ್ಲೆ | ಗೊರಟೆ ಗ್ರಾಮ, ಭಟ್ಕಳ ತಾಲೂಕು GPS Reading 13°55' 35.2" N 74°34' 43.8" E |
| 4 | ಸರ್ವೆ ನಂಬರ್ | - |
| 5 | ಜಾಗದ ವಿಸ್ತೀರ್ಣ | Size of the project (in terms of total area):- 1.00 Ha Length of the road : 390 mts. Average Width : 3.75 mts. |
| 6 | ಕಟ್ಟಡದ ವಿಸ್ತೀರ್ಣ | Size of the project (in terms of total area):- 1.00 Ha |
| 7 | ಸಿ.ಆರ್.ಜಡ್ ವರ್ಗೀಕರಣ | Restoration of Road Work - CRZ - III (NDZ) Side protection wall - CRZ - IB (intertidal area) |
| 8 | ಯೋಜನೆಯ ವೆಚ್ಚ | ರೂ. 175 ಲಕ್ಷಗಳು |
| 9 | ಪ್ರಸ್ತಾವಿತ ಚಟುವಟಿಕೆಗಳು | Restoration Of Gorate Beach road & Side Protection Work. |
| 10 | ಸಿ.ಆರ್.ಜಡ್ ಅಧಿಸೂಚನೆ ಪ್ರಕಾರದ ಚಟುವಟಿಕೆಗಳು ಅನುಮತಿಸಬಹುದೇ? ಹೌದು ಆಗಿದ್ದಲ್ಲಿ, ಸಂಬಂಧಿತ | ಹೌದು 1. Restoration of Road Work: permissible as per Para 5.3 CRZ III (ii) (c) of CRZ 2019 2. Side protection wall: permissible as per |

| | | |
|-----|--|---|
| | ನಿಯಮಗಳನ್ನು ಸೂಚಿಸಿ | Para 5.1.2 CRZ-IB (i) (d) of CRZ Notification 2019, but Side Protection work requires SMP as per Hon'ble NGT, Chennai judgement given in case no. 04/2013 dated 11.04.2022. |
| 11 | ಜಿಲ್ಲಾ ಕರಾವಳಿ ವಲಯ ನಿರ್ವಹಣಾ ಸಮಿತಿ ಸಭೆಯ ಶಿಫಾರಸ್ಸುಗಳ ವಿವರ | ದಿನಾಂಕ: 03-08-2023ರಂದು ನಡೆದ ಜಿಲ್ಲಾ ಕರಾವಳಿ ವಲಯ ನಿರ್ವಹಣಾ ಸಮಿತಿ ಸಭೆಯಲ್ಲಿ ಶಿಫಾರಸ್ಸು ಮಾಡಲಾಗಿದೆ. |
| 12 | ಅರ್ಜಿ ಪರಿಷ್ಕರಣಾ ಶುಲ್ಕ ಪಾವತಿಸಿದ ವಿವರಗಳು | ರೂಪಾಯಿ 2.00 ಲಕ್ಷ ಅರ್ಜಿ ಪರಿಷ್ಕರಣಾ ಶುಲ್ಕ ಪಾವತಿಸಿರುವುದಿಲ್ಲ. |
| 13 | SCZMA ಅಥವಾ NCZMA ವ್ಯಾಪ್ತಿಯೊಳಗೆ ಬರುತ್ತದೆಯೇ? ಸಂಬಂಧಿಸಿದ ನಿಯಮಗಳನ್ನು ನಮೂದಿಸಿ. | ಅನುಮೋದನೆ ನೀಡುವುದು SCZMA ವ್ಯಾಪ್ತಿಯೊಳಗೆ ಬರುತ್ತದೆ. ಕರಾವಳಿ ನಿಯಂತ್ರಣ ವಲಯ ಅಧಿಸೂಚನೆ 2019 ರ ಪ್ಯಾರಾ 5.3 CRZ -III (ii)(c) "construction of dispensaries, schools, public rain shelters, community toilets, bridges, roads, provision of facilities for water supply..... may be permitted on case to case basis by CZMA" Side protection wall: permissible as per Para 5.1.2 CRZ-IB (i) (d) of CRZ Notification 2019, but Side Protection work requires SMP as per Hon'ble NGT, Chennai judgement given in case no. 04/2013 dated 11.04.2022. |
| 14. | ಇತರೆ ವಿಷಯಗಳು | ಯೋಜನೆಗೆ ಸಂಬಂಧಿಸಿದಂತೆ 1:4000 CRZ ನಕ್ಷೆ ಮತ್ತು 7 ಕಿ.ಮೀ ವ್ಯಾಪ್ತಿಯ CRZ ನಕ್ಷೆಯನ್ನು ಪ್ರಾದೇಶಿಕ ನಿರ್ದೇಶಕರ ಕಛೇರಿಯಿಂದ ತಯಾರಿಸಿ ಸಲ್ಲಿಸಿರುತ್ತಾರೆ. |

ಪ್ರಾಧಿಕಾರವು ಸದರಿ ವಿಷಯದ ಬಗ್ಗೆ ವಿವರವಾಗಿ ಚರ್ಚಿಸಿ, ಮೂಲ ಅರ್ಜಿ ಸಂಖ್ಯೆ: 4/2013ರ ಪ್ರಕರಣದಲ್ಲಿ ಮಾನ್ಯ ರಾಷ್ಟ್ರೀಯ ಹಸಿರು ನ್ಯಾಯಾಧಿಕರಣದ ಆದೇಶದಂತೆ ಕಡಲ ತೀರ ನಿರ್ವಹಣಾ ಯೋಜನೆ (Shoreline Management Plan) ತಯಾರಿಸಬೇಕಿರುವುದರಿಂದ ಸದರಿ ಪ್ರಸ್ತಾವನೆಯನ್ನು ಮುಂದೂಡಲಾಯಿತು.

43.5.14. ಕಾರ್ಯನಿರ್ವಾಹಕ ಇಂಜಿನಿಯರ್, ಬಂದರು ವಿಭಾಗ, ಮೂಲಸೌಲಭ್ಯ ಅಭಿವೃದ್ಧಿ, ಬಂದರು ಮತ್ತು ಒಳನಾಡು ಜಲಸಾರಿಗೆ ಇಲಾಖೆ, ಕಾರವಾರ ಇವರು "Improvement of Balakan Village of Side Protection Work In Kumta Taluk Of Uttara Kannada District" ಈ ಕಾಮಗಾರಿಗಾಗಿ ಕರಾವಳಿ ನಿಯಂತ್ರಣ ವಲಯ ನಿರಾಕ್ಷೇಪಣಾ ಪತ್ರ ಕೋರಿರುವ ಕುರಿತು (ಅಪಜೀ 271 ಸಿಆರ್‌ಯುಡ್ 2023).




| | | |
|----|---|--|
| 1 | ಯೋಜನೆಯ ಹೆಸರು | "Improvement of Balekan village of side protection work in Kumta Taluka of Uttara Kannada District" ಈ ಕಾಮಗಾರಿಗಾಗಿ ಕರಾವಳಿ ನಿಯಂತ್ರಣ ವಲಯ ನಿರಾಕ್ಷೇಪಣಾ ಪತ್ರ ಕೋರಿರುವ ಕುರಿತು |
| 2 | ಅರ್ಜಿದಾರರ ಹೆಸರು ಮತ್ತು ವಿಳಾಸ | ಕಾರ್ಯನಿರ್ವಾಹಕ ಇಂಜಿನಿಯರ್, ಬಂದರು ವಿಭಾಗ, ಮೂಲಸೌಲಭ್ಯ ಅಭಿವೃದ್ಧಿ, ಬಂದರು ಮತ್ತು ಒಳನಾಡು ಜಲಸಾರಿಗೆ ಇಲಾಖೆ, ಬೈತಖೋಲ ಕಾರವಾರ |
| 3 | ಯೋಜನೆ ಸ್ಥಳ, ಗ್ರಾಮ, ತಾಲೂಕು ಮತ್ತು ಜಿಲ್ಲೆ | ಬೆಲೇಕಾನ್ ಗ್ರಾಮ, ಕುಮಟಾ ತಾಲೂಕು GPS Reading 14°31' 15.67" N, 74°20' 46.75" E |
| 4 | ಸರ್ವೆ ನಂಬರ್ | ಬಂದರು ಪ್ರದೇಶ |
| 5 | ಜಾಗದ ವಿಸ್ತೀರ್ಣ | Size of the project (in terms of total area):- 1.00 Ha 1. Restoration of Road: Length of the road : 85 mts, Average Width : 4 mts. 2. Side Protection work. |
| 6 | ಕಟ್ಟಡದ ವಿಸ್ತೀರ್ಣ | Size of the project (in terms of total area):- 1.00 Ha |
| 7 | ಸಿ.ಆರ್.ಜಡ್ ವರ್ಗೀಕರಣ | Restoration of Road Work - CRZ - III (NDZ) Side protection wall - CRZ - IB (intertidal area) |
| 8 | ಯೋಜನೆಯ ವೆಚ್ಚ | ರೂ. 175 ಲಕ್ಷ |
| 9 | ಪ್ರಸ್ತಾವಿತ ಚಟುವಟಿಕೆಗಳು | Improvement of Balekan road and Protection wall restoration work. |
| 10 | ಸಿ.ಆರ್.ಜಡ್ ಅಧಿಸೂಚನೆ ಪ್ರಕಾರದ ಸದರಿ ಚಟುವಟಿಕೆಗಳು ಅನುಮತಿಸಬಹುದೇ? ಹೌದು ಆಗಿದ್ದಲ್ಲಿ, ಸಂಬಂಧಿತ ನಿಯಮಗಳನ್ನು ಸೂಚಿಸಿ | ಹೌದು • Restoration of Road activity: permissible as per para 5.3 CRZ III (ii) (c) of CRZ Notification 2019. • Side Protection activity: permissible as per para 5.1.2 CRZ-IB (i) (d) of CRZ Notification 2019, but Side Protection work requires SMP as per Hon'ble NGT, Chennai judgement given in case no. 04/2013 dated 11.04.2022. |
| 11 | ಜಿಲ್ಲಾ ಕರಾವಳಿ ವಲಯ ನಿರ್ವಹಣಾ ಸಮಿತಿ ಸಭೆಯ ಶಿಫಾರಸ್ಸುಗಳ ವಿವರ | ದಿನಾಂಕ: 03-08-2023ರಂದು ನಡೆದ ಜಿಲ್ಲಾ ಕರಾವಳಿ ವಲಯ ನಿರ್ವಹಣಾ ಸಮಿತಿ ಸಭೆಯಲ್ಲಿ ಶಿಫಾರಸ್ಸು ಮಾಡಲಾಗಿದೆ. |
| 12 | ಅರ್ಜಿ ಪರಿಷ್ಕರಣಾ ಶುಲ್ಕ ಪಾವತಿಸಿದ ವಿವರಗಳು | 2.00 ಲಕ್ಷ ಅರ್ಜಿ ಪರಿಷ್ಕರಣಾ ಶುಲ್ಕ ಪಾವತಿಸಿರುವುದಿಲ್ಲ. |
| 13 | SCZMA ಅಥವಾ NCZMA ವ್ಯಾಪ್ತಿಯೊಳಗೆ ಬರುತ್ತದೆಯೇ? | SCZMA CRZ Notification-2019 Para 5.3 CRZ -III(ii)(c) "construction of dispensaries, schools, public |

| | | |
|----|-------------------------------|--|
| | ಸಂಬಂಧಿಸಿದ ನಿಯಮಗಳನ್ನು ನಮೂದಿಸಿ. | rain shelters, community toilets, bridges, roads, provision of facilities for water supply..... may be permitted on case to case basis by CZMA" Side protection wall : permissible as per Para 5.1.2 CRZ-IB (i) (d) of CRZ Notification 2019, but Side Protection work requires SMP as per Hon'ble NGT, Chennai judgement given in case no. 04/2013 dated 11.04.2022. |
| 14 | ಇತರೆ ವಿವರಗಳು | <ul style="list-style-type: none"> 1:4000 scale CRZ map and project layout superimposed on the CRZ map is prepared by Regional Director Office. |

ಪ್ರಾಧಿಕಾರವು ಸದರಿ ವಿಷಯದ ಬಗ್ಗೆ ವಿವರವಾಗಿ ಚರ್ಚಿಸಿ, ಮೂಲ ಅರ್ಜಿ ಸಂಖ್ಯೆ: 4/2013ರ ಪ್ರಕರಣದಲ್ಲಿ ಮಾನ್ಯ ರಾಷ್ಟ್ರೀಯ ಹಸಿರು ನ್ಯಾಯಾಧಿಕರಣದ ಆದೇಶದಂತೆ ಕಡಲ ತೀರ ನಿರ್ವಹಣಾ ಯೋಜನೆ (Shoreline Management Plan) ತಯಾರಿಸಬೇಕಿರುವುದರಿಂದ ಸದರಿ ಪ್ರಸ್ತಾವನೆಯನ್ನು ಮುಂದೂಡಲಾಯಿತು.

43.5.15. ಸಹಾಯಕ ಕಾರ್ಯನಿರ್ವಾಹಕ ಇಂಜಿನಿಯರ್, ಬಂದರು ಮತ್ತು ಮೀನುಗಾರಿಕಾ ಉಪವಿಭಾಗ, ಮಂಗಳೂರು ಇವರು Restoration of Approach road with side protection works in Uchila-Battapadi, Meenakaliya and Surathkal Light house in Dakshina Kannada district ಕಾಮಗಾರಿಗೆ ನಿರಾಕ್ಷೇಪಣಾ ಪತ್ರವನ್ನು ಕೋರಿರುವ ಬಗ್ಗೆ. (ಅಪಜೀ 7/2023)

| 1. | ಯೋಜನೆಯ ಹೆಸರು: | Restoration of Approach road with side protection works in Uchila-Battapadi, Meenakaliya and Surathkal Light house in Dakshina Kannada district | | | | | | | | | |
|----------------------|---|---|------------|--|--|------|--------------------------|--------------------------|----------------------|--------------------------|--------------------------|
| 2. | ಅರ್ಜಿದಾರರ ಹೆಸರು: | ಸಹಾಯಕ ಕಾರ್ಯನಿರ್ವಾಹಕ ಇಂಜಿನಿಯರ್ ಬಂದರು ಮತ್ತು ಮೀನುಗಾರಿಕೆ ಉಪವಿಭಾಗ, ಮಂಗಳೂರು | | | | | | | | | |
| 3. | ಯೋಜನೆಯ ಸ್ಥಳ, ಗ್ರಾಮ, ತಾಲೂಕು ಮತ್ತು ಜಿಲ್ಲೆ | <p>ದಕ್ಷಿಣ ಕನ್ನಡ ಜಿಲ್ಲೆಯ ಮಂಗಳೂರು ತಾಲೂಕು ಸೋಮೇಶ್ವರ, ಪಣಂಬೂರು ಮತ್ತು ಸುರತ್ಕಲ್ ಗ್ರಾಮ.</p> <p>GPS Reading:</p> <p>Uchila-Battapadi (Someshwara village)</p> <table border="1" style="margin-left: auto; margin-right: auto;"> <thead> <tr> <th colspan="3">SouthNorth</th> </tr> </thead> <tbody> <tr> <td>Road</td> <td>N 12.76199 E 74.86401</td> <td>N 12.76743 E 74.86195</td> </tr> <tr> <td>Side protection work</td> <td>N 12.76675 E 74.86205</td> <td>N 12.76741 E 74.86189</td> </tr> </tbody> </table> | SouthNorth | | | Road | N 12.76199 E 74.86401 | N 12.76743 E 74.86195 | Side protection work | N 12.76675 E 74.86205 | N 12.76741 E 74.86189 |
| SouthNorth | | | | | | | | | | | |
| Road | N 12.76199 E 74.86401 | N 12.76743 E 74.86195 | | | | | | | | | |
| Side protection work | N 12.76675 E 74.86205 | N 12.76741 E 74.86189 | | | | | | | | | |





| | | | | | | | | | | | | | | |
|----------------------|--|---|------|--------------------------|--------------------------|----------------------|--------------------------|--------------------------|------|--------------------------|-------------------------|----------------------|--------------------------|--------------------------|
| | | <p>Meenakaliya (Panambur village)</p> <p>SouthNorth</p> <table border="1"> <tr> <td>Road</td> <td>N 12.94854 E 74.80213</td> <td>N 12.94939 E 74.80198</td> </tr> <tr> <td>Side protection work</td> <td>N 12.94854 E 74.80209</td> <td>N 12.94938 E 74.80195</td> </tr> </table> <p>Surathkal light house (Surathkal village)</p> <p>SouthNorth</p> <table border="1"> <tr> <td>Road</td> <td>N 13.01133 E 74.78849</td> <td>N 13.0120 E 74.78836</td> </tr> <tr> <td>Side protection work</td> <td>N 13.01132 E 74.78844</td> <td>N 13.01199 E 74.78830</td> </tr> </table> | Road | N 12.94854 E 74.80213 | N 12.94939 E 74.80198 | Side protection work | N 12.94854 E 74.80209 | N 12.94938 E 74.80195 | Road | N 13.01133 E 74.78849 | N 13.0120 E 74.78836 | Side protection work | N 13.01132 E 74.78844 | N 13.01199 E 74.78830 |
| Road | N 12.94854 E 74.80213 | N 12.94939 E 74.80198 | | | | | | | | | | | | |
| Side protection work | N 12.94854 E 74.80209 | N 12.94938 E 74.80195 | | | | | | | | | | | | |
| Road | N 13.01133 E 74.78849 | N 13.0120 E 74.78836 | | | | | | | | | | | | |
| Side protection work | N 13.01132 E 74.78844 | N 13.01199 E 74.78830 | | | | | | | | | | | | |
| 4. | ಸರ್ವೆ ನಂಬರ್ | | | | | | | | | | | | | |
| 5. | ಜಾಗದ ವಿಸ್ತೀರ್ಣ | Uchila-Battapadi - 2800 sq.m. Meenakaliya - 2500 sq.m. Surathkal light house - 2500 sq.m. Total- 7800 sq.m. | | | | | | | | | | | | |
| 6. | ಸಿ.ಆರ್. ಯುಡ್. | CRZ-II | | | | | | | | | | | | |
| 7. | ಯೋಜನೆಯ ವೆಚ್ಚ | 500 ಲಕ್ಷ | | | | | | | | | | | | |
| 8. | ಪ್ರಸ್ತಾವಿತ ಚಟುವಟಿಕೆಗಳು | Restoration of Approach road with side protection works. | | | | | | | | | | | | |
| 9. | ಸಿ.ಆರ್.ಯುಡ್ ಅಧಿಸೂಚನೆ ಪ್ರಕಾರ ಸದರಿ ಚಟುವಟಿಕೆಗಳು ಅನುಮತಿಸಬಹುದೇ? ಹೌದು ಆಗಿದ್ದಲ್ಲಿ ಸಂಬಂಧಿತ ನಿಯಮಗಳನ್ನು ಸೂಚಿಸಿ | <p>ಹೌದು</p> <p>ಕರಾವಳಿ ನಿಯಂತ್ರಣ ವಲಯ ಅಧಿಸೂಚನೆ 2019 ರ ಪ್ಯಾರಾ 5.2 (i) ಮತ್ತು 5.1.2 (i)(d), (ii) ರ ಪ್ರಕಾರ ಅವಕಾಶವಿರುತ್ತದೆ.</p> <p>ಮಾನ್ಯ ಹಸಿರು ನ್ಯಾಯಪೀಠ, ಚೆನ್ನೈನ ಮೂಲ ಅರ್ಜಿ ಸಂಖ್ಯೆ:- 04/2013 ರ ದಿನಾಂಕ:-11-04-2022ರ ತೀರ್ಪಿನ ಅನುಸಾರ ಸದರಿ ಪ್ರಸ್ತಾವನೆಯನ್ನು Shoreline Management Plan ತಯಾರಿಕೆಯ ಷರತ್ತಿಗೆ ಒಳಪಟ್ಟು ಶಿಫಾರಸ್ಸು ಮಾಡಬಹುದಾಗಿದೆ.</p> | | | | | | | | | | | | |
| 10. | ಜಿಲ್ಲಾ ಕರಾವಳಿ ವಲಯ ನಿರ್ವಹಣಾ ಸಮಿತಿ ಸಭೆಯ ಶಿಫಾರಸ್ಸುಗಳ ವಿವರ. | <p>ದಿನಾಂಕ: 15-7-2023 ರಂದು ನಡೆದ ಜಿಲ್ಲಾ ಕರಾವಳಿ ವಲಯ ನಿರ್ವಹಣಾ ಸಮಿತಿ ಸಭೆಯಲ್ಲಿ ಮಾನ್ಯ ಹಸಿರು ನ್ಯಾಯಪೀಠ, ಚೆನ್ನೈನ ಮೂಲ ಅರ್ಜಿ ಸಂಖ್ಯೆ:- 04/2013ರ ದಿನಾಂಕ:- 11-04-2022ರ ತೀರ್ಪಿನ ಅನುಸಾರ ಸದರಿ ಪ್ರಸ್ತಾವನೆಯನ್ನು Shoreline Management Plan ತಯಾರಿಕೆಯ ಷರತ್ತಿಗೆ ಒಳಪಟ್ಟು ಶಿಫಾರಸ್ಸು ಮಾಡಬಹುದಾಗಿದೆ.</p> | | | | | | | | | | | | |
| 11. | ಅರ್ಜಿ ಪರಿಷ್ಕರಣಾ ಶುಲ್ಕ ಪಾವತಿಸಿದ ವಿವರಗಳು: | ಅರ್ಜಿ ಪರಿಷ್ಕರಣಾ ಶುಲ್ಕ ಪಾವತಿಸಿರುವುದಿಲ್ಲ. | | | | | | | | | | | | |





| | | |
|-----|--|--|
| 12. | SCZMA ಅಥವಾ NCZMA ವ್ಯಾಪ್ತಿಯೊಳಗೆ ಬರುತ್ತದೆಯೇ? ಸಂಬಂಧಿಸಿದ ನಿಯಮಗಳನ್ನು ನಮೂದಿಸಿ. | ಅನುಮೋದನೆ ನೀಡುವುದು SCZMA ವ್ಯಾಪ್ತಿಯೊಳಗೆ ಬರುತ್ತದೆ. ಕರಾವಳಿ ನಿಯಂತ್ರಣ ವಲಯ ಅಧಿಸೂಚನೆ 2019 ರ ಪ್ಯಾರಾ 5.2 (i) ಮತ್ತು 5.1.2 (i) (d), (ii) ರಂತೆ ಅನುಮತಿಸಬಹುದಾದ ಚಟುವಟಿಕೆಯಾಗಿರುತ್ತದೆ. |
| 13. | ಇತರೆ ವಿವರಗಳು | ಯೋಜನೆಗೆ ಸಂಬಂಧಿಸಿದಂತೆ 1:4000 CRZ ನಕ್ಕೆ ಮತ್ತು 7 ಕಿ.ಮೀ ವ್ಯಾಪ್ತಿಯ CRZ ನಕ್ಕೆ ಯನ್ನು ಪ್ರಾದೇಶಿಕ ನಿರ್ದೇಶಕರ ಕಛೇರಿಯಿಂದ ತಯಾರಿಸಿ ಸಲ್ಲಿಸಿರುತ್ತಾರೆ. |

ಪ್ರಾಧಿಕಾರವು ಸದರಿ ವಿಷಯದ ಬಗ್ಗೆ ವಿವರವಾಗಿ ಚರ್ಚಿಸಿ, ಮೂಲ ಅರ್ಜಿ ಸಂಖ್ಯೆ: 4/2013ರ ಪ್ರಕರಣದಲ್ಲಿ ಮಾನ್ಯ ರಾಷ್ಟ್ರೀಯ ಹಸಿರು ನ್ಯಾಯಾಧಿಕರಣದ ಆದೇಶದಂತೆ ಕಡಲ ತೀರ ನಿರ್ವಹಣಾ ಯೋಜನೆ (Shoreline Management Plan) ತಯಾರಿಸಬೇಕಿರುವುದರಿಂದ ಸದರಿ ಪ್ರಸ್ತಾವನೆಯನ್ನು ಮುಂದುವರಿಸಲಾಯಿತು.

43.5.16. ಪಂಚಾಯತ್ ಅಭಿವೃದ್ಧಿ ಅಧಿಕಾರಿ ಇವರು ಬ್ರಹ್ಮಾವರ ತಾಲ್ಲೂಕು ಕೋಡಿ ಗ್ರಾಮದ ಸರ್ವೆ ನಂ. 111/1 ರಲ್ಲಿನ ಎಸ್.ಎಲ್.ಆರ್.ಎಮ್ ಗೋಡೌನ್ ನಿರ್ಮಿಸಲು ಕರಾವಳಿ ನಿಯಂತ್ರಣ ವಲಯ ನಿರಾಕ್ಷೇಪಣಾ ಪತ್ರ ಕೋರಿರುವ ಬಗ್ಗೆ (ಅಪಜೀ 279 ಸಿಆರ್‌ಯುಡ್ 2023)

| | | | | | | | | | | |
|-------------|---|--|-------------|-------------|-------------|-------------|-------------|-------------|-------------|-------------|
| 1. | ಯೋಜನೆಯ ಹೆಸರು | ಎಸ್.ಎಲ್.ಆರ್.ಎಮ್ ಗೋಡೌನ್ ನಿರ್ಮಾಣ | | | | | | | | |
| 2. | ಅರ್ಜಿದಾರರ ಹೆಸರು ಮತ್ತು ವಿಳಾಸ | ಪಂಚಾಯತ್ ಅಭಿವೃದ್ಧಿ ಅಧಿಕಾರಿ, ಕೋಡಿ ಗ್ರಾಮ ಪಂಚಾಯತ್, ಬ್ರಹ್ಮಾವರ ತಾಲ್ಲೂಕು | | | | | | | | |
| 3. | ಯೋಜನೆ ಸ್ಥಳ, ಗ್ರಾಮ, ತಾಲ್ಲೂಕು ಮತ್ತು ಜಿಲ್ಲೆ | ಬ್ರಹ್ಮಾವರ ತಾಲ್ಲೂಕು ಕೋಡಿ ಗ್ರಾಮ GPS Readings: <table border="1" style="margin-left: auto; margin-right: auto;"> <tr> <td>13.475170°N</td> <td>13.475870°N</td> </tr> <tr> <td>74.691970°E</td> <td>74.692060°E</td> </tr> <tr> <td>13.475090°N</td> <td>13.475070°N</td> </tr> <tr> <td>74.692070°E</td> <td>74.691990°E</td> </tr> </table> | 13.475170°N | 13.475870°N | 74.691970°E | 74.692060°E | 13.475090°N | 13.475070°N | 74.692070°E | 74.691990°E |
| 13.475170°N | 13.475870°N | | | | | | | | | |
| 74.691970°E | 74.692060°E | | | | | | | | | |
| 13.475090°N | 13.475070°N | | | | | | | | | |
| 74.692070°E | 74.691990°E | | | | | | | | | |
| 4. | ಸರ್ವೆ ನಂಬರ್ | 111/1 | | | | | | | | |
| 5. | ಜಾಗದ ವಿಸ್ತೀರ್ಣ | 111.52 ಚ.ಮೀ | | | | | | | | |
| 6. | ಸಿ.ಆರ್.ಜಡ್ ವರ್ಗೀಕರಣ | CRZ IA Mangrove Buffer ಸಮುದ್ರ ಭರತ ರೇಖೆಯಿಂದ 314 ಮೀಟರ್ ದೂರದಲ್ಲಿರುತ್ತದೆ. | | | | | | | | |
| 7. | ಯೋಜನೆಯ ವೆಚ್ಚ | -- | | | | | | | | |
| 8. | ಪ್ರಸ್ತಾವಿತ ಚಟುವಟಿಕೆಗಳು | ಎಸ್.ಎಲ್.ಆರ್.ಎಮ್ ಗೋಡೌನ್ ನಿರ್ಮಾಣ | | | | | | | | |
| 9. | ಸಿ.ಆರ್.ಜಡ್ ಅಧಿಸೂಚನೆ ಪ್ರಕಾರದ ಸದರಿ ಚಟುವಟಿಕೆಗಳು ಅನುಮತಿಸಬಹುದೇ? ಹೌದು ಆಗಿದ್ದಲ್ಲಿ, ಸಂಬಂಧಿತ ನಿಯಮಗಳನ್ನು ಸೂಚಿಸಿ | ಕರಾವಳಿ ನಿಯಂತ್ರಣ ವಲಯ ಅಧಿಸೂಚನೆ 2019ರ ಪ್ಯಾರಾ 5.1.1 CRZ-IA (ii) ರಂತೆ ಅನುಮತಿಸಲಾದ ಚಟುವಟಿಕೆಯಾಗಿರುತ್ತದೆ. | | | | | | | | |

| | | |
|-----|---|--|
| 10. | ಜಿಲ್ಲಾ ಕರಾವಳಿ ವಲಯ ನಿರ್ವಹಣಾ ಸಮಿತಿ ಸಭೆಯ ಶಿಫಾರಸ್ಸುಗಳ ವಿವರ | ದಿನಾಂಕ: 21-06-2023 ರಂದು ನಡೆದ ಜಿಲ್ಲಾ ಕರಾವಳಿ ವಲಯ ನಿರ್ವಹಣಾ ಸಮಿತಿ ಸಭೆಯಲ್ಲಿ ಶಿಫಾರಸ್ಸು ಮಾಡಲಾಗಿದೆ. ಸದರಿ ಚಟುವಟಿಕೆಯು ಸಾರ್ವಜನಿಕ ಚಟುವಟಿಕೆಯಾಗಿರುವುದರಿಂದ, ಪ್ರಸ್ತಾಪಿಸಿರುವ ಚಟುವಟಿಕೆಯು ಕರಾವಳಿ ನಿಯಂತ್ರಣ ವಲಯ ಅಧಿಸೂಚನೆ 2019ರ ಪ್ಯಾರಾ 5.1.1 CRZ-IA (ii) ರಂತೆ ಅನುಮತಿಸಲಾದ ಚಟುವಟಿಕೆಯಾಗಿರುತ್ತದೆ ಎಂದು ನಿರ್ಣಯಿಸಿ KSCZMA ಸಭೆಗೆ ಮಂಡಿಸಲು ಶಿಫಾರಸ್ಸು ಮಾಡಿರುತ್ತಾರೆ. |
| 11. | ಅರ್ಜಿ ಪರಿಷ್ಕರಣಾ ಶುಲ್ಕ ಪಾವತಿಸಿದ ವಿವರಗಳು | ಅರ್ಜಿ ಪರಿಷ್ಕರಣಾ ಶುಲ್ಕವನ್ನು ಪಾವತಿಸಿರುವುದಿಲ್ಲ. |
| 12. | SCZMA ಅಥವಾ NCZMA ವ್ಯಾಪ್ತಿಯೊಳಗೆ ಬರುತ್ತದೆಯೇ? ಸಂಬಂಧಿಸಿದ ನಿಯಮಗಳನ್ನು ನಮೂದಿಸಿ | NCZMA ಸದರಿ ಚಟುವಟಿಕೆಯು CRZ IA ರಲ್ಲಿ ಬರುತ್ತಿರುವುದರಿಂದ ಅನುಮೋದನೆ ನೀಡುವ ಅಧಿಕಾರವು NCZMA ಗೆ ಇರುತ್ತದೆ. |
| 13. | ಇತರೆ ವಿವರಗಳು | ಯೋಜನೆಗೆ ಸಂಬಂಧಿಸಿದಂತೆ 1:4000 CRZ ನಕ್ಕೆ ಮತ್ತು 7 ಕಿ.ಮೀ ವ್ಯಾಪ್ತಿಯ CRZ ನಕ್ಕೆಯನ್ನು ಪ್ರಾದೇಶಿಕ ನಿರ್ದೇಶಕರ ಕಛೇರಿಯಿಂದ ತಯಾರಿಸಿ ಸಲ್ಲಿಸಿರುತ್ತಾರೆ. ಸದರಿ ಚಟುವಟಿಕೆಗೆ ಪರ್ಯಾಯ ಜಾಗ ಲಭ್ಯವಿರುವುದಿಲ್ಲ. • ಕರಾವಳಿ ನಿಯಂತ್ರಣ ವಲಯ ಅಧಿಸೂಚನೆ 2019 ರ ಪ್ಯಾರಾ CRZ-IA (ii) ರಲ್ಲಿ "In the mangrove buffer, only such activities shall be permitted like laying of pipelines, transmission lines, conveyance systems or mechanisms and construction of road on stilts, etc. that are required for public utilities" ಎಂದಿರುತ್ತದೆ. |

The Authority after discussion and delebration decided to recommend the proposal which is located in CRZ IA Mangrove Buffer area, to MOEF & CC, New Delhi, (NCZMA) as per Para 5.1.1 CRZ-IA (ii) of 2019 CRZ Notification for issue of CRZ Clearance for Construction of SLRM Godown at Sy.no. 111/1 of Kodi Village, Brahmavara Taluk by Panchayath Development Officer.




43.5.17. ಕಾರ್ಯ ನಿರ್ವಹಕ ಇಂಜಿನಿಯರ್, ಬಂದರು ವಿಭಾಗ, ಮೂಲಸೌಲಭ್ಯ ಅಭಿವೃದ್ಧಿ, ಬಂದರು ಮತ್ತು ಒಳನಾಡು ಜಲಸಾರಿಗೆ ಇಲಾಖೆ, ಕಾರವಾರ ಇವರು "Development of Tadadi Aghanashini Ferry Line in Kumta taluka of Uttara Kannada District" ಈ ಕಾಮಗಾರಿಗಾಗಿ ಕರಾವಳಿ ನಿಯಂತ್ರಣ ವಲಯ ನಿರಾಕ್ಷೇಪಣಾ ಪತ್ರ ಕೋರಿರುವ ಕುರಿತು (ಅಪಜೀ 264 ಸಿಆರ್‌ಯುಡ್ 2023).

| | | | | | | | | | | | |
|----------------|---|--|--|----------------|----------------|----------------|----------------|----------------|----------------|----------------|----------------|
| 1. | Name of the Purpose | Development of Tadadi Aghanashini Ferry Line in Kumta taluka of Uttara Kannada District | | | | | | | | | |
| 2. | Name of the Applicant | Executive Engineer, Port Division, Infrastructure Development, Port and Inland Water Transport Department, Karwar | | | | | | | | | |
| 3. | Location of the Project village/Town, Taluk, Dt. | Kumta Taluk, Uttara Kannada District GPS Readings: <table border="1" style="margin-left: auto; margin-right: auto;"> <tr> <td>14°31'22.528"N</td> <td>74°21'22.099"E</td> </tr> <tr> <td>14°31'22.268"N</td> <td>74°21'21.221"E</td> </tr> <tr> <td>14°31'13.608"N</td> <td>74°21'40.815"E</td> </tr> <tr> <td>14°31'13.392"N</td> <td>74°21'41.562"E</td> </tr> </table> | | 14°31'22.528"N | 74°21'22.099"E | 14°31'22.268"N | 74°21'21.221"E | 14°31'13.608"N | 74°21'40.815"E | 14°31'13.392"N | 74°21'41.562"E |
| 14°31'22.528"N | 74°21'22.099"E | | | | | | | | | | |
| 14°31'22.268"N | 74°21'21.221"E | | | | | | | | | | |
| 14°31'13.608"N | 74°21'40.815"E | | | | | | | | | | |
| 14°31'13.392"N | 74°21'41.562"E | | | | | | | | | | |
| 4. | Survey No's | -- | | | | | | | | | |
| 5. | Extent of land | -- | | | | | | | | | |
| 6. | CRZ Classification | <p>Development of tadadi Ferry Line: project site boundary falls in CRZ IB, CRZ III NDZ and outside CRZ area.</p> <p>Construction of cruise Terminal in 492.31 sq.mtr falls in CRZ III NDZ area.</p> <p>Construction of Road 1400 sq.mtr and Parking area information is not shown in CRZ map Prepared by Authorised Institute.</p> <p>Development of Aghanashini Ferry Line: site boundary falls in CRZ IB, CRZ III NDZ area.</p> <p>Construction of Ferry jetty in 170.81sq.mtr falls in CRZ IB.</p> <p>Construction of Cruise Terminal, a land area of about 75mtr X 25 mtr will be reclaimed in river.</p> | | | | | | | | | |

| | | |
|----|---|---|
| | | Construction of Road 1400 sq.mtr and area information not shown in CRZ map Prepared by Authorised Institute. |
| 7. | Project cost | - |
| 8. | Activities Proposed | <ul style="list-style-type: none"> • The Project involves <ul style="list-style-type: none"> i. Construction of cruise Terminal at Tadadi and Aghanashini village. ii. Construction of Ferry Line at Tadadi and Aghanashini Village. iii. Construction of Road at Tadadi and Aghanashini Village. iv. Construction of Parking Area. |
| 9. | Whether permitted activity as per CRZ Notification? If yes, specify the relevant rules. | <p>Development of tadadi Ferry Line Construction of Ferry jetty in 217.19 sq.mtr falls in CRZ IB, CRZ III NDZ and CRZ IV B and this activity is permisbleas per para 5.1.2 CRZ IB (ii), 5.3 CRZ III (i) read with 5.1.2 CRZ IB (ii) and 5.4 CRZ IV (iii) of CRZ Notification 2019.</p> <p>Construction of cruise Terminal in 492.31 sq.mtr falls in CRZ III NDZ area and this activity is permisbleas per para 5.3 CRZ III (i) read with 5.1.2 CRZ IB (ii) of CRZ Notification 2019.</p> <p>Development of Aghanashini Ferry Line Construction of Ferry jetty in 170.81sq.mtr falls in CRZ IB and this activity is permisbleas per para 5.1.2 CRZ IB (ii) CRZ Notification 2019.</p> <p>Construction of cruise Terminal in 412.7sq.mtr falls in CRZ IB this activity is permisbleas per para 5.1.2 CRZ IB (ii) of CRZ Notification 2019.</p> <p>Project Proponent has submitted that for construction of Cruise Terminal, a land area of about 75mtr X 25 mtr will be reclaimed in river, where as this information is not present in CRZ map Prepared by Authorised Institute.</p> |




| | | |
|-----|--|--|
| 10. | The details of recommendations of the District Coastal Zone Management Committee (DCZMC) | ದಿನಾಂಕ: 03-08-2023ರಂದು ನಡೆದ ಜಿಲ್ಲಾ ಕರಾವಳಿ ವಲಯ ನಿರ್ವಹಣಾ ಸಮಿತಿ ಸಭೆಯಲ್ಲಿ ಶಿಫಾರಸ್ಸು ಮಾಡಲಾಗಿದೆ. ಸಿಆರ್‌ಝುಡ್ ಅಧಿಸೂಚನೆಯ ಪ್ಯಾರಾ 5.1.2 CRZ IB (ii), 5.3 CRZ III (i) read with 5.1.2 CRZ IB (ii) and 5.4 CRZ IV (iii) ಗಳನ್ವಯ ಅನುಮತಿಸಬಹುದಾದ ಚಟುವಟಿಕೆಯಾಗಿರುವುದರಿಂದ ಸದರಿ ಪ್ರಸ್ತಾವನೆಯನ್ನು ಕರ್ನಾಟಕ ರಾಜ್ಯ ಕಡಲ ತೀರ ವಲಯ ನಿರ್ವಹಣಾ ಪ್ರಾಧಿಕಾರಕ್ಕೆ ಸಲ್ಲಿಸಿರುತ್ತಾರೆ. |
| 11. | Whether issue of clearance is within the scope of SCZMA or NCZMA? Specify relevant rules | NCZMA 7 (ii) of CRZ Notification, 2019. |
| 12. | Details of processing fee | Not Paid |
| 13. | Any other details | <ul style="list-style-type: none"> • 1:4000 scale CRZ map and project layout superimposed on the CRZ map is prepared by Regional Director Office. • Proponent has submitted EIA report with Risk Assessment and Disaster management Plan. • Proponent has submitted CRZ Maps and report on CRZ maps prepared by Institute of Remote Sensing, Anna university. |

The Subject was placed in the KSCZMA meeting held on 18.11.2023. During the deliberation, the EX-officio member Dr. M.D. Subhash Chandran stated that Aghanashini is the most productive and pristine estuary with rich migratory birds, fishes, bivalves and Mudflats and has a rich mangrove area. So proper care to be taken during construction of said ferry line.

The Project proponent clarified that the nearest Mangrove area is Devagiri mangrove area and it is 1.8 km away from the proposed development area.

NGO member of the Authority Sri. Ramachandra Bhatta, expressed that Minor Irrigation department is dumping huge construction wastes on Mangrove areas in Uttara Kannada District.

The Chairman of the Authority instructed Regional Director (Environment), Uttara Kannada along with DCF, Honnavara and Sri. Mohammed Saleem I Shaikh, Senior Scientific officer, Group head, Hydro Geology, KRSAC to thoroughly inspect the spot and to submit a detailed report in this regard.

Further Regional Director (Environment), Uttara Kannada and Project proponent clarified that the proposed site does not fall in Mangrove area.

The Authority after discussion and delebration decided to recommend the proposal which is located in CRZ IB, CRZ III NDZ, CRZ IV B to MOEF & CC, New Delhi, (NCZMA) as per Para 5.1.2 CRZ IB (ii), 5.3 CRZ III (i) read with 5.1.2 CRZ IB (ii) and 5.4 CRZ IV (iii) of 2019 CRZ Notification for issue of CRZ Clearance for Development of Tadadi Aghanahini Ferry Line in Kumta Taluk of Uttara Kannada District by Executive Engineer, Ports Division, Infrastructure Development, Ports and Inland Water Transport Depatment.

43.5.18. ಕಾರ್ಯನಿರ್ವಾಹಕ ಇಂಜಿನಿಯರ್, ಸಣ್ಣ ನೀರಾವರಿ ಮತ್ತು ಅಂತರ್ಜಲ ಅಭಿವೃದ್ಧಿ ವಿಭಾಗ, ಮಂಗಳೂರು ಇವರು ಉಡುಪಿ ಜಿಲ್ಲೆ ಬ್ರಹ್ಮಾವರ ತಾಲ್ಲೂಕಿನ ಪಾಂಡೇಶ್ವರ - ಮೂಡಹಡು ಮತ್ತು ಬಾರ್ಕೂರು-ಬೆಣ್ಣೆಕುದು ಮಧ್ಯದಲ್ಲಿ ಸೀತಾ ನದಿಗೆ ಅಡ್ಡಲಾಗಿ ಸೇತುವೆ ಸಹಿತ ಉಪ್ಪು ನೀರು ತಡೆ ಕಿಂಡಿ ಅಣೆಕಟ್ಟು ನಿರ್ಮಾಣ ಮತ್ತು ಹಂದಾಡಿ-ಕುಮ್ಭಗೋಡಿನಿಂದ ಬಾರ್ಕೂರು-ಬೆಣ್ಣೆಕುದು ಮಧ್ಯದಲ್ಲಿ ಸೀತಾನದಿಗೆ ಅಡ್ಡಲಾಗಿ ಸೇತುವೆ ಸಹಿತ ಉಪ್ಪು ನೀರು ತಡೆ ಕಿಂಡಿ ಅಣೆಕಟ್ಟು ನಿರ್ಮಾಣ ಕಾಮಗಾರಿಗೆ ಕರಾವಳಿ ನಿಯಂತ್ರಣ ವಲಯ ನಿರಾಕ್ಷೇಪಣಾ ಪತ್ರ ಕೋರಿರುವ ಬಗ್ಗೆ.

| | | |
|----|--|--|
| 1. | ಯೋಜನೆಯ ಹೆಸರು | ಪಾಂಡೇಶ್ವರ - ಮೂಡಹಡು ಮತ್ತು ಬಾರ್ಕೂರು-ಬೆಣ್ಣೆಕುದು ಮಧ್ಯದಲ್ಲಿ ಸೀತಾ ನದಿಗೆ ಅಡ್ಡಲಾಗಿ ಸೇತುವೆ ಸಹಿತ ಉಪ್ಪು ನೀರು ತಡೆ ಕಿಂಡಿ ಅಣೆಕಟ್ಟು ನಿರ್ಮಾಣ ಮತ್ತು ಹಂದಾಡಿ-ಕುಮ್ಭಗೋಡಿನಿಂದ ಬಾರ್ಕೂರು-ಬೆಣ್ಣೆಕುದು ಮಧ್ಯದಲ್ಲಿ ಸೀತಾನದಿಗೆ ಅಡ್ಡಲಾಗಿ ಸೇತುವೆ ಸಹಿತ ಉಪ್ಪು ನೀರು ತಡೆ ಕಿಂಡಿ ಅಣೆಕಟ್ಟು ನಿರ್ಮಾಣ |
| 2. | ಅರ್ಜಿದಾರರ ಹೆಸರು ಮತ್ತು ವಿಳಾಸ | ಕಾರ್ಯನಿರ್ವಾಹಕ ಇಂಜಿನಿಯರ್, ಸಣ್ಣ ನೀರಾವರಿ ಮತ್ತು ಅಂತರ್ಜಲ ಅಭಿವೃದ್ಧಿ ವಿಭಾಗ, ಮಂಗಳೂರು |
| 3. | ಯೋಜನೆ ಸ್ಥಳ, ಗ್ರಾಮ, ತಾಲ್ಲೂಕು ಮತ್ತು ಜಿಲ್ಲೆ | ಪಾಂಡೇಶ್ವರ, ಕುಮ್ಭಗೋಡು, ಮೂಡಹಡು ಮತ್ತು ಹಂದಾಡಿ |
| 4. | ಸರ್ವೆ ನಂಬರ್ | -- |
| 5. | ಜಾಗದ ವಿಸ್ತೀರ್ಣ | -- |
| 6. | ಸಿ.ಆರ್.ಜಡ್ ವರ್ಗೀಕರಣ | CRZ-IB, III NDZ & IVB |
| 7. | ಯೋಜನೆಯ ವೆಚ್ಚ | 311.25 ಕೋಟಿ |
| 8. | ಪ್ರಸ್ತಾವಿತ ಚಟುವಟಿಕೆಗಳು | ಪಾಂಡೇಶ್ವರ - ಮೂಡಹಡು ಮತ್ತು ಬಾರ್ಕೂರು-ಬೆಣ್ಣೆಕುದು ಮಧ್ಯದಲ್ಲಿ ಸೀತಾ ನದಿಗೆ ಅಡ್ಡಲಾಗಿ ಸೇತುವೆ ಸಹಿತ ಉಪ್ಪು ನೀರು ತಡೆ ಕಿಂಡಿ ಅಣೆಕಟ್ಟು ನಿರ್ಮಾಣ ಮತ್ತು ಹಂದಾಡಿ-ಕುಮ್ಭಗೋಡಿನಿಂದ ಬಾರ್ಕೂರು-ಬೆಣ್ಣೆಕುದು ಮಧ್ಯದಲ್ಲಿ ಸೀತಾನದಿಗೆ ಅಡ್ಡಲಾಗಿ ಸೇತುವೆ ಸಹಿತ ಉಪ್ಪು |




| | | |
|-----|---|---|
| | | ನೀರು ತಡೆ ಕಿಂಡಿ ಅಣೆಕಟ್ಟು ನಿರ್ಮಾಣ |
| 9. | ಸಿ.ಆರ್.ಜಡ್ ಅಧಿಸೂಚನೆ ಪ್ರಕಾರದ ಸದರಿ ಚಟುವಟಿಕೆಗಳು ಅನುಮತಿಸಬಹುದೆ? ಹೌದು ಆಗಿದ್ದಲ್ಲಿ, ಸಂಬಂಧಿತ ನಿಯಮಗಳನ್ನು ಸೂಚಿಸಿ | ಕರಾವಳಿ ನಿಯಂತ್ರಣ ವಲಯ ಅಧಿಸೂಚನೆ 2019 ಪ್ಯಾರಾ 5.1.2 (i) (a) 5.1.2 (i) (d), 5.1.1 (i) (f), 5.3 (ii) (c), 5.4 (ii)(a) (e) |
| 10. | ಜಿಲ್ಲಾ ಕರಾವಳಿ ವಲಯ ನಿರ್ವಹಣಾ ಸಮಿತಿ ಸಭೆಯ ಶಿಫಾರಸ್ಸುಗಳ ವಿವರ | ದಿನಾಂಕ: 23-08-2023ರಂದು ನಡೆದ ಜಿಲ್ಲಾ ಕರಾವಳಿ ವಲಯ ನಿರ್ವಹಣಾ ಸಮಿತಿ ಸಭೆಯಲ್ಲಿ ಶಿಫಾರಸ್ಸು ಮಾಡಲಾಗಿದೆ. ಪ್ರಸ್ತಾವನೆಯನ್ನು Parivesh Portal ನಲ್ಲಿ ಸಲ್ಲಿಸಿರುತ್ತಾರೆ. |
| 11. | ಆರ್ಜಿ ಪರಿಷ್ಕರಣಾ ಶುಲ್ಕ ಪಾವತಿಸಿದ ವಿವರಗಳು | ಪಾವತಿಸಿರುವುದಿಲ್ಲ |
| 12. | SCZMA ಅಥವಾ NCZMA ವ್ಯಾಪ್ತಿಯೊಳಗೆ ಬರುತ್ತದೆಯೇ? ಸಂಬಂಧಿಸಿದ ನಿಯಮಗಳನ್ನು ನಮೂದಿಸಿ | NCZMA ಕರಾವಳಿ ನಿಯಂತ್ರಣ ವಲಯ ಅಧಿಸೂಚನೆ 2019 ಪ್ಯಾರಾ 5.1.2 (i) (a) 5.1.2 (i) (d), 5.1.1 (i) (f), 5.3 (ii) (c), 5.4 (ii)(a) (e) |
| 13. | ಇತರೆ ವಿವರಗಳು | ಯೋಜನೆಗೆ ಸಂಬಂಧಿಸಿದಂತೆ 1:4000 CRZ ನಕ್ಷೆ ಮತ್ತು 7 ಕಿ.ಮೀ ವ್ಯಾಪ್ತಿಯ CRZ ನಕ್ಷೆಯನ್ನು ಅನುಮೋದಿತ ಸಂಸ್ಥೆಯಾದ IRS, Anna University, ಇವರಿಂದ ತಯಾರಿಸಿ ಸಲ್ಲಿಸಿರುತ್ತಾರೆ. |

1. ಕಿಂಡಿ ಅಣೆಕಟ್ಟು ಕಾಮಗಾರಿ ಮತ್ತು ಸಂಪರ್ಕ ಸೇತುವೆಯ ವಿವರ

| ಕ್ರ. ಸಂ | ಕಾಮಗಾರಿಯ ವಿವರ | ಜಿ.ಪಿ.ಎಸ್. ದತ್ತಾಂಶ | ಕಾಮಗಾರಿಯ ಉದ್ದ | ಕರಾವಳಿ ನಿಯಂತ್ರಣ ವಲಯ ವರ್ಗ | | | ಕರಾವಳಿ ನಿಯಂತ್ರಣ ವಲಯ ಅಧಿಸೂಚನೆಯ ಪ್ಯಾರಾ |
|---------|---|--|---------------|--------------------------|----------|----------|--------------------------------------|
| | | | | CRZ-IA | CRZ-IB | CRZ-IVB | |
| 1 | ಪ್ರಧಾನ ಕಿಂಡಿ ಅಣೆಕಟ್ಟು (Main Vented Dam) | N 13°27'43.16" E 74°43'43.56" N 13°27'54.19" E 74°43'46.25" | 348.84 ಮೀ | - | 31.42 ಮೀ | 317.42ಮೀ | 5.1.2 (f) & 5.4 (ii) (e) |
| 2 | ಕಿಂಡಿ ಅಣೆಕಟ್ಟು (Vented Dam) | N 13°27'52.93" E 74°44'26.72" N 13°27'53.55" E74°44'28.47" | 55.35 ಮೀ | - | 35.35 ಮೀ | 20ಮೀ | 5.1.2 (f) & 5.4 (ii) (e) |
| 3 | ಸಂಪರ್ಕ ಸೇತುವೆ (Connecting bridge cum gated barrage) | N13°28'3.61" E74°43'42.50" N 13°28'9.96" E 74°43'41.66" | 196.66 ಮೀ | - | 62.21 ಮೀ | 134.45ಮೀ | 5.1.2 (f) & 5.4 (ii) (a) |

2.1.ನಂದಿದಂಡೆ ಸಂರಕ್ಷಣಾ ಕಾಮಗಾರಿ (River Protection works)-Kandady-Kumbargodu

| ಕ್ರ. ಸಂ | ಕಾಮಗಾರಿಯ ವಿವರ | ಕಾಮಗಾರಿಯ ಉದ್ದ |
|---------|---|---------------|
| 1 | Length of River Bank in Bennekudru Island | 1870 ಮೀ |
| 2 | Length of River Bank in Island 2 | 2500 ಮೀ |
| 3 | Length of River Bank In Left Flank U/S side | 6100 ಮೀ |
| 4 | Length of River Bank in Left Flank D/S side | 500ಮೀ |

2.2. ನಂದಿದಂಡೆ ಸಂರಕ್ಷಣಾ ಕಾಮಗಾರಿ (River Protection Works) - Moodahadu-Pandeshwara

| ಕ್ರ. ಸಂ | ಕಾಮಗಾರಿಯ ವಿವರ | ಕಾಮಗಾರಿಯ ಉದ್ದ |
|---------|---|---------------|
| 1 | Length of River Bank in Bennekudru Island | 1870 ಮೀ |
| 2 | Length of River Bank in Island 3 | 2500 ಮೀ |
| 3 | Length of River Bank In Right Flank U/S side | 3000 ಮೀ |
| 4 | Length of River Bank in Right Flank D/S side | 500 ಮೀ |
| 5 | Length of River Bank in Bennekudru Island Nose area | 735 ಮೀ |

3.1 ಸಂಪರ್ಕ ರಸ್ತೆ ಕಾಮಗಾರಿ (Approach Road) - Handady - Kumbragodu

| ಕ್ರ. ಸಂ | ಕಾಮಗಾರಿಯ ವಿವರ | ಕಾಮಗಾರಿಯ ಉದ್ದ |
|---------|---|---------------|
| 1 | Length of River Bank in Bennekudru Island | 1870 ಮೀ |
| 2 | Length of River Bank In Left Flank U/S side | 2000 ಮೀ |

3.2 ಸಂಪರ್ಕ ರಸ್ತೆ ಕಾಮಗಾರಿ (Approach Roads)-Moodahadu-Pandeshwara

| ಕ್ರ. ಸಂ | ಕಾಮಗಾರಿಯ ವಿವರ | ಕಾಮಗಾರಿಯ ಉದ್ದ |
|---------|---|---------------|
| 1 | Length of Approach Road in Bennekudru Island in Nose Area | 735 ಮೀ |
| 2 | Length of Approach Road in Bennekudru Island | 1870 ಮೀ |
| 3 | Length of Approach Road in Right Flank U/S side | 400 ಮೀ |





The Authority after discussion and delebration decided to recommend the proposal which is located in CRZ IA, CRZ IB, CRZ III NDZ, CRZ IV B to MOEF & CC, New Delhi, (NCZMA) as per Para 5.1.2 (i) (a) 5.1.2 (i) (d), 5.1.1 (i) (f), 5.3 (ii) (c), 5.4 (ii)(a) of 2019 CRZ Notification for issue of CRZ Clearance for Construction of connecting Bridge Cum gated barrage between Moodhadu-Pandeshwara to Bennekudru across sita river in Brahmavara Taluk, Udupi District and Construction of salt water Exclusion dam across sita river between Handady-Kumbrugod to Bennekudru in Brahmavara Taluk, Udupi District.

43.5.19. ವ್ಯವಸ್ಥಾಪಕರು, ವಾಟರ್‌ವೇಸ್ ಶಿಫ್ಟ್‌ಯಾರ್ಡ್ ಪ್ರೈ ಲಿ ಇವರು ಬ್ರಹ್ಮಾವರ ತಾಲೂಕು ಬಾಳುದ್ರ ಗ್ರಾಮದ ಸ.ನಂ.53 ಮತ್ತು 56ರಲ್ಲಿ, Removal of Sand by Maintenance Dredging ಗೆ ನಿರಾಕ್ಷೇಪಣಾ ಪತ್ರ ಕೋರಿರುವ ಬಗ್ಗೆ (ಅಪಜೀ 148 ಸಿಆರ್‌ಯುಡ್ 2023)

| | | | | | | | | | | |
|-------------------------|---|---|-------------------------|-------------------------|-------------------------|-------------------------|-------------------------|-------------------------|-------------------------|-------------------------|
| 1. | ಯೋಜನೆಯ ಹೆಸರು | Removal of Sand by Maintenance Dredging | | | | | | | | |
| 2. | ಅರ್ಜಿದಾರರ ಹೆಸರು ಮತ್ತು ವಿಳಾಸ | ವ್ಯವಸ್ಥಾಪಕರು ವಾಟರ್‌ವೇಸ್ ಶಿಫ್ಟ್‌ಯಾರ್ಡ್ ಪ್ರೈ ಲಿ. ಹಂಗಾರಕಟ್ಟೆ ಅಂಚೆ, ಬ್ರಹ್ಮಾವರ, ಉಡುಪಿ | | | | | | | | |
| 3. | ಯೋಜನೆ ಸ್ಥಳ, ಗ್ರಾಮ, ತಾಲೂಕು ಮತ್ತು ಜಿಲ್ಲೆ | ಬಾಳುದ್ರ ಗ್ರಾಮ, ಬ್ರಹ್ಮಾವರ ತಾಲೂಕು ಮತ್ತು ಉಡುಪಿ ಜಿಲ್ಲೆ GPS Reading <table border="1" style="margin-left: auto; margin-right: auto;"> <tr> <td>N 13.44856⁰</td> <td>N 13.44865⁰</td> </tr> <tr> <td>E 74.70043⁰</td> <td>E 74.70086⁰</td> </tr> <tr> <td>N 13.44736⁰</td> <td>N 13.44725⁰</td> </tr> <tr> <td>E 74.70123⁰</td> <td>E 74.70079⁰</td> </tr> </table> | N 13.44856 ⁰ | N 13.44865 ⁰ | E 74.70043 ⁰ | E 74.70086 ⁰ | N 13.44736 ⁰ | N 13.44725 ⁰ | E 74.70123 ⁰ | E 74.70079 ⁰ |
| N 13.44856 ⁰ | N 13.44865 ⁰ | | | | | | | | | |
| E 74.70043 ⁰ | E 74.70086 ⁰ | | | | | | | | | |
| N 13.44736 ⁰ | N 13.44725 ⁰ | | | | | | | | | |
| E 74.70123 ⁰ | E 74.70079 ⁰ | | | | | | | | | |
| 4. | ಸರ್ವೆ ನಂಬರ್ | 53 ಮತ್ತು 56 | | | | | | | | |
| 5. | ಡ್ರೈಡಿಂಗ್ ವಿಸ್ತೀರ್ಣ | 150 ಮೀ. ಉದ್ದ * 50ಮೀ.ಅಗಲ, ಆಳ 4 ಮೀ. | | | | | | | | |
| 6. | ಸಿ.ಆರ್.ಜಡ್ ವರ್ಗೀಕರಣ | CRZ-IB,CRZ-III NDZ,CRZ-IVB | | | | | | | | |
| 7. | ಯೋಜನೆಯ ವೆಚ್ಚ | 33,00,000.00 | | | | | | | | |
| 8. | ಪ್ರಸ್ತಾವಿತ ಚಟುವಟಿಕೆಗಳು | Removal of Sand by Maintenance Dredging | | | | | | | | |
| 9. | ಸಿ.ಆರ್.ಜಡ್ ಅಧಿಸೂಚನೆ ಪ್ರಕಾರದ ಸದರಿ ಚಟುವಟಿಕೆಗಳು ಅನುಮತಿಸಬಹುದೇ? ಹೌದು ಆಗಿದ್ದಲ್ಲಿ, ಸಂಬಂಧಿತ ನಿಯಮಗಳನ್ನು ಸೂಚಿಸಿ | ಹೌದು ಕರಾವಳಿ ನಿಯಂತ್ರಣ ವಲಯ ಅಧಿಸೂಚನೆ 2019ರ ಪ್ಯಾರಾ 5.1.2 (ii), 5.3 (i) & 5.4 (iii) ರ ಪ್ರಕಾರ ಅವಕಾಶವಿರುತ್ತದೆ. | | | | | | | | |
| 10. | ಜಿಲ್ಲಾ ಕರಾವಳಿ ವಲಯ ನಿರ್ವಹಣಾ ಸಮಿತಿ ಸಭೆಯ ಶಿಫಾರಸ್ಸುಗಳ ವಿವರ | ದಿನಾಂಕ:-01-02-2023ರಂದು ನಡೆದ ಜಿಲ್ಲಾ ಕರಾವಳಿ ವಲಯ ನಿರ್ವಹಣಾ ಸಮಿತಿ ಸಭೆಯಲ್ಲಿ ಶಿಫಾರಸ್ಸು ಮಾಡಲಾಗಿದೆ. | | | | | | | | |

| | | |
|-----|---|--|
| 11. | ಅರ್ಜಿ ಪರಿಷ್ಕರಣಾ ಶುಲ್ಕ ಪಾವತಿಸಿದ ವಿವರಗಳು | ರೂ.50000/- ಚಲನ್ ಸಂಖ್ಯೆ: CR0223040600018520 |
| 12. | SCZMA ಅಥವಾ NCZMA ವ್ಯಾಪ್ತಿಯೊಳಗೆ ಬರುತ್ತದೆಯೇ? ಸಂಬಂಧಿಸಿದ ನಿಯಮಗಳನ್ನು ನಮೂದಿಸಿ | NCZMA ಕರಾವಳಿ ನಿಯಂತ್ರಣ ವಲಯ ಅಧಿಸೂಚನೆ 2019 ರ ಪ್ಯಾರಾ 7 (ii) |
| 13. | ಇತರೆ ವಿವರಗಳು | ಈ ಹಿಂದೆ ಉಡುಪಿ ತಾಲ್ಲೂಕಿನ ಬಾಳ್ಕುದ್ರು ಗ್ರಾಮದ ಮೆ: ವಾಟರ್‌ವೇಸ್ ಶಿಫ್ಟ್‌ಯಾರ್ಡ್ ಪ್ರೈ.ಲಿ ಗೆ ಹೂಳೆತ್ತಲು ಪತ್ರ ಸಂಖ್ಯೆ: ಅಪಜೀ 6 ಸಿಆರ್‌ಯುಡ್ 2017, ದಿನಾಂಕ: 05.05.2017 ರಂದು ಕರಾವಳಿ ನಿಯಂತ್ರಣ ವಲಯ ನಿರಾಕ್ಷೇಪಣಾ ಪತ್ರ ನೀಡಲಾಗಿದೆ. |

The Authority after discussion and deliberation decided to recommend the proposal which is located in CRZ IB, CRZ III NDZ, CRZ IV B to MOEF & CC, New Delhi, (NCZMA) as per Para 5.1.2(ii), 5.3 (i) & 5.4 (iii) of 2019 CRZ Notification for issue of CRZ Clearance for removal of sand by maintenance dredging in Sy.no. 53 and 56 of balkudru village of Brahmavara Taluk by Waterways Shipyard Pvt. Ltd.,

43.5.20. Proposal for Exempting from obtaining CRZ clearance for black topping of the kacha Road along the sea shore as connecting at Kasarkod village for development of Honnavara Port by HPPL (FEE 264 ENV 2022)

| | | |
|----|---|---|
| 1. | Name of the Project | Permission to blacktop the existing Kaccha Road for Port connectivity |
| 2. | Name of the Applicant | Director of Ports and member (Maritime & IWT Operations) Karnataka Maritime Board |
| 3. | Location of the Project village/Town, Taluk, Dt. | Kasarkod Village, Honnavar Taluk GPS Reading: N-14°15'49.20" N-14°16'54.43" E-74°25'54.48" E-74°25'33.28" |
| 4. | Survey No's | Notified Port area |
| 5. | Extent of land | 2.1 km Kaccha Road |
| 6. | CRZ Classification | CRZ-III B NDZ |
| 7. | Project cost | - |
| 8. | Activities Proposed | Permission to blacktop the existing Kaccha Road for Port connectivity |
| 9. | Whether permitted activity as per CRZ Notification? If yes, specify the relevant rules. | Yes As per para 2.3.3 NDZ shall not applicable for area falling in port limits of CRZ Notification, 2019. |

| | | |
|-----|--|--|
| 10. | The details of recommendations of the District Coastal Zone Management Committee (DCZMC) | The Project has been submitted in parivesh Portal where there is no provision for recommendation from DCZMC. |
| 11. | Whether issue of clearance is within the scope of SCZMA or NCZMA? Specify relevant rules | SCZMA As per Hon'ble NGT Order dated 26.09.2023 in OA No.76 of 2022 (SZ) . As per Para 2.3.3 NDZ of CRZ Notification 2019. |
| 12 | Details of processing fee | Not paid |
| 13. | Any other details | - |

The Subject was placed in the KSCZMA meeting held on 06.02.2023. Since the issue is before the Hon'ble NGT (vide OA No.76 of 2022 (SZ)), as per the request made by the petitioner through her legal representative, an opportunity was given to hear their submission in this regard.

After detailed discussion and deliberation the Authority deferred the subject and directed the legal representative and the proponent to submit all the required information and relevant documents within two days time to take further action in the matter. Now both of them submitted the information.

In compliance to the decision taken in the earlier meeting, the legal representative for the petitioner has submitted the following:

"Existence of Kacha Road: *The statement made by the Port Department that there existed a "Kacha road" along the sea shore as connecting at Kasarkod village for development of Honnavar port is false ab initio.*

It is imperative to note that, there existed no "Kacha road" along the sea shore in Kasarkod village before January 2022. The villagers of the Kasarkod village used a mud path or Kaludhari' to access their homes on the sea shore and the same was used as fish drying area during the day. However, the said path existed in patches and did not provide connectivity for a length of 4km.

The port department since January 2022 at the peak of the Turtle Nesting season, dumped red soil, boulders on the sandy beach/ Sea shore of the kasarkod village and used heavy machineries to level sand dunes and constructed a road from the boundary of the Port Land at Sy. No. 305 (44ha) through the Kasarkod village in an attempt to connect the port land to NH-66. In the monsoon of 2022, most of the laid road was washed during the high tide and what exists today is barely a 2-lane broken path that was laid by the Port Department. The petitioner herein has challenged the construction of the said road in absence of CRZ clearance before the Hon'ble Tribunal. Therefore, submission of a proposal




to use the illegal road constructed in violation of CRZ law is an attempt of creating fait accompli situation.

More over on perusal of the Bhuvan Map extracted from the website ISRO, Department of space, Government of India with the road layer does not show existence of any kacha road on the sea shore of Kasarkod village”.

The project proponent submitted the following clarification with regard to objections raised in the earlier meeting:

“1. It is submitted that the existing Kachha road that runs parallel to the beach from NH- 66 at Kasarkod upto the proposed port area in CRZ III (road with gravel mixture) was developed while forming the construction of seawalls for protection from sea erosion. This fact has been elucidated in the site inspection report of Regional Director (Env) Karwar which has been taken on record by the Hon'ble NGT South Zone, Chennai in its interim order dated: 21.10.2022

The proposal of usage of Kachha road along the seashore as connecting road at Kasarkod village for development of Honnavar Port for issue of CRZ clearance was considered in the DCZMC meeting held on 25.11.2022. This proposal was recommended to the KSCZMA by the Regional Director (Environment) Karwar on 29.11.2022. It is clearly stated in the letter that the existing Kachha road was formed for construction of seawalls to protect the area from sea erosion and the potholes have been made good using murrum (red earth) and Jelly.

However, at present, this road is being used by the local inhabitants as an access road to their houses. This fact has been agreed by the petitioner himself. Therefore, it is clear that the road was not formed originally for the local inhabitants but was formed for the transportation of construction materials like boulders, granite stones and other materials to the construction site for the formation of seawalls.

2. The port limits of the Honnavar Port have been notified by the Government of Karnataka vide Notification No: PWD 107 PSP 2013. Dated: 09.12.2013 as per the powers conferred by Section 5 of the Indian Ports Act 1908”.

In the said Notification, the limits on the eastern side is Stated as Seashore of Honnavar 50mtrs above High Water Mark between North and South boundary mark.

In compliance to the directions issued by the Hon'ble NGT in O.A No. 76/2022 vide Order dated 21.10.2022,

“14. Therefore, the 2nd respondent is given the liberty to approach the authorities for the usage of the existing road by making an application to the SCZMA-Karnataka and followed



by an application before the SEIAA-Karnataka and let the same be examined by the authorities and pass appropriate orders as per law".

The matter was placed and deliberated. The submission made by the Petitioner through his legal counsel and also the Project Proponent were heard. After perusing the materials on record and averments made there under, KSCZMA discussed and decided to exempt the use of the existing Kacha road in as is where is basis only, as the proposed area falls in notified port limits where NDZ is not applicable in such areas, falling within notified port limits, as per provision in para 4 (i) (a) of CRZ notification 2011.

As per the decision taken in 40th KSCZMA meeting held on 27.02.2023 CRZ Clearance was given to exempt the use of the existing Kacha road in as is where is basis only, as the proposed area falls in notified port limits where NDZ is not applicable in such areas, falling within notified port limits, as per provision in para 4 (i) (a) of CRZ notification 2011.

Further, Hon'ble NGT, South Zone, Chennai in the final order dated 26.09.2023 in the matter of OA 76/2022 has stated that:

"While considering the renewal of the Environmental Clearance, the State Environmental Impact Assessment Authority (SEIAA) - Karnataka and the Karnataka State Coastal Zone Management Authority (SCZMA) are directed to consider the question of using the Kacha Road which was permitted by the Karnataka SCZMA for usage of Respondent No.2 (M/s. Honnavar Port Private Limited) in 'as is where is basis', as per rules in vogue.

The said kacha Road falls within CRZ III B NDZ area as per CRZ Notification 2019 and this area is a notified Port limit where NDZ is not applicable.

Also, Proponent has submitted that as per CZMP 2019 map (25) the kacha road area doesn't fall under Turtle nesting areas and also, they have provided the mitigation plan approved by competent Authority, PCCF, Wild Life Govt of Karnataka.

Now, Executive Director, Honnavar Port Pvt Ltd, has requested to exempt them from obtaining CRZ clearance for black topping of the said kacha Road, as the kacha road is in notified Port limits, where NDZ is not applicable as per Para 2.3.3 note of CRZ Notification 2019.



During the deliberation, the EX-officio member Dr. M.D. Subhash Chandran stated that the only a short length of road was exempted for the use of the existing Kacha road in as is where is basis only.

NGO member of the Authority Sri. Ramachandra Bhatta, expressed that CRZ Clearance was given to exempt the use of the existing Kacha road in as is where is basis only and also the said Kaccha road is not permitted to develop as per NGT order.

In reply to the above points made by the Authority members, The Project Proponent explained about the Para 2.3.3 note 3 of CRZ notification 2019, wherein the NDZ is not applicable.

Further, it was deliberated that black topping of the existing kaccha road will not affect the laying of eggs by olive ridley turtle as already the kacha road is being used by the local inhabitants as an access road to their houses. The black topping of the said existing kacha road will only prevent dust from causing air pollution due to the movement of vehicles.

The Authority after discussion and delebration decided to to exempt the proponent from CRZ clearance for black topping of the said kaccha road falling within CRZ IIIB and port limit, wherein NDZ is not applicable is placed before the KSCZMA as per Para 2.3.3 of CRZ Notification2019.

43.5.21. ಮಂಗಳೂರು ತಾಲೂಕಿನ ತಣ್ಣಿರುಬಾವಿ ಗ್ರಾಮದ ಸರ್ವೆ ನಂಬ್ರ 24/2 25/1 25/2 60/1 ಮತ್ತು 70/2 ಹಾಗೂ NMPT plot NO 4 & 6 ರಲ್ಲಿ 12041 ಚ.ಮೀ (2.98ಎಕೆರೆ) ವಿಸ್ತೀರ್ಣದ ಸ್ಥಳದಲ್ಲಿ ಎಜೀಸ್ ಲಾಜಿಸ್ಟಿಕ್ ಲಿ.ಇವರಿಗೆ 54200 kl ಸಾಮರ್ಥ್ಯದ ಪೆಟ್ರೋಲಿಯಂ ರಾಸಾಯನಿಕ ಮತ್ತು ಖಾದ್ಯ ತೈಲ ಸಂಗ್ರಹಾಗಾರವನ್ನು ನಿರ್ಮಿಸಲು ಕರಾವಳಿ ನಿಯಂತ್ರಣ ವಲಯ ನಿರಾಕ್ಷೇಪಣಾ ಪತ್ರ ನೀಡುವ ಬಗ್ಗೆ. (ಅಪಜೀ 44 ಸಿಆರ್‌ಯುಡ್ 2019)

ಮೆ|| ಎಜೀಸ್ ಲಾಜಿಸ್ಟಿಕ್ ಲಿ. ಇವರು ಮಂಗಳೂರು ತಾಲೂಕಿನ ತಣ್ಣಿರುಬಾವಿ ಗ್ರಾಮದ ಸರ್ವೆ ನಂಬ್ರ 24/2, 25/1, 25/2, 60/1 ಮತ್ತು 70/2 ಹಾಗೂ NMPT plot NO 4 & 6 ರಲ್ಲಿ 12041 ಚ.ಮೀ (2.98ಎಕೆರೆ) ವಿಸ್ತೀರ್ಣದ ಸ್ಥಳದಲ್ಲಿ 54200 kl ಸಾಮರ್ಥ್ಯದ ಪೆಟ್ರೋಲಿಯಂ ರಾಸಾಯನಿಕ ಮತ್ತು ಖಾದ್ಯ ತೈಲ ಸಂಗ್ರಹಾಗಾರವನ್ನು ನಿರ್ಮಿಸಲು ಕರಾವಳಿ ನಿಯಂತ್ರಣ ವಲಯ ನಿರಾಕ್ಷೇಪಣಾ ಪತ್ರ ಕೋರಿರುವ ಪ್ರಸ್ತಾವನೆಯನ್ನು ದಿನಾಂಕ: 20.06.2019 ರಂದು ನಡೆದ ಜಿಲ್ಲಾ ಕರಾವಳಿ ವಲಯ ನಿರ್ವಹಣಾ ಸಮಿತಿ ಸಭೆಯ ತೀರ್ಮಾನದಂತೆ ಪ್ರಸ್ತಾವನೆಯನ್ನು ಪ್ರಾಧಿಕಾರಕ್ಕೆ ಮುಂದಿನ ಕ್ರಮಕ್ಕಾಗಿ ಶಿಫಾರಸ್ಸು ಮಾಡಲಾಗಿತ್ತು.

ಮುಂದುವರೆದು, ದಿನಾಂಕ: 17.10.2019 ರಂದು ನಡೆದ ಕರ್ನಾಟಕ ರಾಜ್ಯ ಕಡಲ ತೀರ ವಲಯ ನಿರ್ವಹಣಾ ಪ್ರಾಧಿಕಾರದ ನಿರ್ಣಯದಂತೆ ಮೆ|| ಎಜೀಸ್ ಲಾಜಿಸ್ಟಿಕ್ ಲಿ ಇವರಿಗೆ ದಿನಾಂಕ: 30.11.2019 ರಂದು ಕರಾವಳಿ ನಿಯಂತ್ರಣ ವಲಯ ನಿರಾಕ್ಷೇಪಣಾ ಪತ್ರವನ್ನು ನೀಡಲಾಗಿತ್ತು. ದಿನಾಂಕ: 27.06.2022 ರ ಪತ್ರದಲ್ಲಿ ಮೆ|| ಎಜೀಸ್ ಲಾಜಿಸ್ಟಿಕ್ಸ್ ಲಿ ಕಂಪನಿಯು ಈಗ

ಮೆ|| ಎಜೀಸ್ ವೊಪಾಕ್ ಟರ್ಮಿನಲ್ಸ್ ಲಿಮಿಟೆಡ್ ಎಂದು ಬದಲಾವಣೆಯಾಗಿರುವುದರಿಂದ ಈ ಸಂಬಂಧ ಕರಾವಳಿ ನಿರಾಕ್ಷೇಪಣಾ ಪತ್ರವನ್ನು ಪರಿಷ್ಕರಿಸಿ ನೀಡುವಂತೆ ಕೋರಿರುತ್ತಾರೆ.

ದಿನಾಂಕ: 15.11.2022 ರಂದು ನಡೆದ ಕರ್ನಾಟಕ ರಾಜ್ಯ ಕರಾವಳಿ ವಲಯ ನಿರ್ವಹಣಾ ಪ್ರಾಧಿಕಾರದ ಸಭೆಯಲ್ಲಿ ಸದರಿ ಉಲ್ಲಂಘನಾ ಪ್ರಕರಣದ ಬಗ್ಗೆ ವಿವರವಾಗಿ ಚರ್ಚಿಸಿ ನಿರ್ಣಯಿಸಿದಂತೆ, ಮೆ|| ಎಜೀಸ್ ಲಾಜಿಸ್ಟಿಕ್ಸ್ ಲಿ., ಇವರು ಮೆ|| ಎಜೀಸ್ ವೊಪಾಕ್ ಟರ್ಮಿನಲ್ಸ್ ಲಿಮಿಟೆಡ್ ಇವರೊಂದಿಗೆ ಮಾಡಿಕೊಂಡ Business Transfer Agreement ಪ್ರತಿಯನ್ನು ಮಾತ್ರ ನೀಡಿದ್ದು, ಸದರಿ ಅಗ್ರಿಮೆಂಟ್‌ನ್ನು ನೋಂದಾಯಿಸಿರುವುದಿಲ್ಲ ಹಾಗೂ ಮಾಲಿಕತ್ವ ಬದಲಾವಣೆಯ ದಾಖಲೆಗಳನ್ನು ನೀಡಿಲ್ಲದ ಕಾರಣ, ಸಂಬಂಧಪಟ್ಟ ಎಲ್ಲಾ ದಾಖಲೆಗಳನ್ನು ಸಲ್ಲಿಸುವಂತೆ ಅರ್ಜಿದಾರರಿಗೆ ದಿನಾಂಕ: 06.01.2023 ರಂದು ಪತ್ರ ಬರೆಯಲಾಗಿತ್ತು. ಅದರಂತೆ ಅರ್ಜಿದಾರರು ಮೆ|| ಎಜೀಸ್ ಲಾಜಿಸ್ಟಿಕ್ಸ್ ಲಿಮಿಟೆಡ್ ಮಂಗಳೂರು ಫ್ಲಾಟ್-4 ಮತ್ತು 6 ನ್ನು ಮೆ|| ಎಜೀಸ್ ವೊಪಾಕ್ ಟರ್ಮಿನಲ್ಸ್ ಲಿಮಿಟೆಡ್ ಎಂಬುದಾಗಿ ಬದಲಾಯಿಸಿರುವುದಕ್ಕೆ ಸಂಬಂಧಿಸಿದ ದಾಖಲೆಗಳನ್ನು ದಿನಾಂಕ: 30.11.2022 ರಂದು ಒದಗಿಸಿರುತ್ತಾರೆ.

ಮುಂದುವರೆದು, ಮೆ|| ಎಜೀಸ್ ಲಾಜಿಸ್ಟಿಕ್ಸ್ ಕಂಪನಿಗೆ ಪೆಟ್ರೋಲಿಯಂ ರಾಸಾಯನಿಕ & ಖಾದ್ಯ ತೈಲ ಸಂಗ್ರಹಾಗಾರವನ್ನು ನಿರ್ಮಿಸಲು ನೀಡಿದ್ದ CRZ ಅನುಮತಿ ಪತ್ರವನ್ನು ಮೆ|| ಎಜೀಸ್ ವೊಪಾಕ್ ಟರ್ಮಿನಲ್ಸ್ ಲಿಮಿಟೆಡ್ ಹೆಸರಿಗೆ ವರ್ಗಾಯಿಸಲು ಕೋರಿರುವ ಕುರಿತಾಗಿ ಪ್ರಾ.ನಿ, ಮಂಗಳೂರು ರವರಿಂದ ವರದಿ ಕೋರಲಾಗಿತ್ತು.

ಅದರಂತೆ ಪ್ರಾದೇಶಿಕ ನಿರ್ದೇಶಕರು (ಪರಿಸರ), ಮಂಗಳೂರು ಇವರು ದಿನಾಂಕ: 30.06.2023ರ ಪತ್ರದಲ್ಲಿ ಸದರಿ ಸ್ಥಳವನ್ನು ಪರಿಶೀಲಿಸಿ ಈ ಕೆಳಗಿನಂತೆ ವರದಿ ಸಲ್ಲಿಸಿರುತ್ತಾರೆ.

ದಿನಾಂಕ: 31.05.2023 ರಂದು ಸ್ಥಳ ಪರಿಶೀಲನೆಯ ಸಮಯದಲ್ಲಿ ಹಾಜರಿದ್ದ ಮೆ. ಎಜೀಸ್ ವೊಪಾಕ್ ಟರ್ಮಿನಲ್ಸ್ ಚೀಫ್ ಅಪರೇಷನ್ಸ್ ಮ್ಯಾನೇಜರ್ ಹಾಜರಿದ್ದು ದಾಖಲೆಗಳ ಬಗ್ಗೆ ಮಾಹಿತಿ ನೀಡಿರುತ್ತಾರೆ ಹಾಗೂ Aegis Vopak Terminals Limited ಹೆಸರು ಬದಲಾವಣೆಗೆ ಸಂಬಂಧಿಸಿದಂತೆ ಈ ಕೆಳಕಂಡ ಎರಡು ದಾಖಲೆಗಳನ್ನು ಸಲ್ಲಿಸಿರುತ್ತಾರೆ.

| Sl. No. | Description |
|---------|---|
| 01. | Ministry of Corporate Affairs- Certificate of in corporation pursuant to change the name from ALL to AVPL |
| 02. | Business transfer agreement, Certificate No. IN-GJ6114723345777, Dated: 25.11.2021 |

ಮೇಲಿನ Ministry of Corporate Affairs ಪತ್ರದಂತೆ ದಿನಾಂಕ: 23.08.2021 ರಿಂದ ಸದರಿ ಸಂಸ್ಥೆಯು ಮೆ|| ಎಜೀಸ್ ವೊಪಾಕ್ ಟರ್ಮಿನಲ್ಸ್ ಲಿ. ಹೆಸರಿಗೆ ನೋಂದಣಿಯಾಗಿರುತ್ತದೆ. ಹಾಗೂ ಮೇಲಿನ ಕ್ರ.ಸಂ 2ರ ದಾಖಲೆಯು ಮೆ|| ಎಜೀಸ್ ಲಾಜಿಸ್ಟಿಕ್ಸ್ ಲಿ ಇವರು ಮೆ|| ಎಜೀಸ್ ವೊಪಾಕ್ ಟರ್ಮಿನಲ್ಸ್ ಲಿ.ಇವರೊಂದಿಗೆ ಮಾಡಿಕೊಂಡ Business Transfer Agreement ಅನ್ನು ನೋಟರೀಕರಿಸಿ ದಾಖಲೆಯನ್ನು ನೀಡಿರುತ್ತಾರೆ. ಹಾಗೂ ಸ್ಥಳ ಪರಿಶೀಲನೆ ಸಮಯದಲ್ಲಿ ಕಂಪನಿಯ ಮುಂಭಾಗದಲ್ಲಿ ಮೆ|| ಎಜೀಸ್ ವೊಪಾಕ್ ಟರ್ಮಿನಲ್ಸ್ ಲಿ. ಹೆಸರಿನ ನಾಮಫಲಕ ಹಾಕಿರುವುದಾಗಿ ಪ್ರಾದೇಶಿಕ ನಿರ್ದೇಶಕರು (ಪರಿಸರ), ಮಂಗಳೂರು ಇವರು ವರದಿಸಿರುತ್ತಾರೆ.




The Authority after discussion and delection decided to issue NOC for changing the name from M/S. Aegis Logistics Ltd to M/S. Aegis Vopak Terminal Ltd.

43.5.22. Request for CRZ Clearance for laying pipeline from Berth No.5 at NMPA, Panambur to edible oil refinery terminal at plot B1, Opp R.C.H.W quarters, Baikampady by M/s Santhoshimathaa Edible Oils Refinery Private Limited, Mangaluru (FEE 243 CRZ 2023)

| | | | | | | | | |
|------------------------------|--|---|------------------------------|-----------------------------|------------------------------|----------------------------|------------------------------|----------------------------|
| 1. | Name of the Project | Laying of pipelines from Berth No.5at NMPA to Edible oil refinery terminal at plot B1, Opp R.C.H.W quarters, Baikampady. | | | | | | |
| 2. | Name of the Applicant | M/s. Santhoshimathaa Edible Oils Refinery Private Limited. | | | | | | |
| 3. | Location of the Project Village/Town, Taluk, Dt. | The proposed pipeline is inside NMPA and located at Panambur village, Mangalore taluk. GPS Co-ordinatess are as below: <table border="1" style="margin-left: auto; margin-right: auto;"> <tr> <td>1)N 12. 93484 E 74. 81621</td> <td>2)N 12.93483 E 74. 81606</td> </tr> <tr> <td>3)N 12. 93531 E 74. 81586</td> <td>4)N 12.93576 E 74.81567</td> </tr> <tr> <td>5)N 12. 93609 E 74. 81555</td> <td>6)N 12.93712 E 74.81518</td> </tr> </table> | 1)N 12. 93484 E 74. 81621 | 2)N 12.93483 E 74. 81606 | 3)N 12. 93531 E 74. 81586 | 4)N 12.93576 E 74.81567 | 5)N 12. 93609 E 74. 81555 | 6)N 12.93712 E 74.81518 |
| 1)N 12. 93484 E 74. 81621 | 2)N 12.93483 E 74. 81606 | | | | | | | |
| 3)N 12. 93531 E 74. 81586 | 4)N 12.93576 E 74.81567 | | | | | | | |
| 5)N 12. 93609 E 74. 81555 | 6)N 12.93712 E 74.81518 | | | | | | | |
| 4. | Sy.No | Plot B1 | | | | | | |
| 5. | Extent of land | Total Length of the pipeline - 2175 mtr. Out of which 101mtr -CRZ II, 2074 mtr-Outside CRZ. | | | | | | |
| 6. | CRZ Classification | CRZ II | | | | | | |
| 7. | Project Cost | Rs. 3 crore | | | | | | |
| 8. | Activities proposed | Laying of single pipeline for transportation of edible oil from BerthNo.5at NMPAto their Edible oil refinery at plot B1 in Port land area. | | | | | | |
| 9. | Whether permitted activity as per CRZ Notification? If yes, specify the relevant rules | Yes. Para 5.2(i) read with para 5.1.2 (xv) of CRZ Notification 2019, | | | | | | |
| 10. | The details of recommendations of the District Coastal Zone Management Authority (DCZMA) | The DCZMC, meeting held on 15-7-2023 has recommended the proposal to KSCZMA | | | | | | |
| 11. | Details of Processing fee | Processing fees paid by the project proponent is Rs. 2 Lakhs. (Chalan No. CR | | | | | | |

| | | |
|-----|---|---|
| | | 05230406002266647 dated: 16-5-2023). |
| 12 | Whether issue of clearance is within the scope of SCZMA or NCZMA? Specify relevant rules. | SCZMA Para 5.2(i) read with para 5.1.2 (xv) of CRZ Notification 2019, |
| 13. | Any other details | Proponent has submitted Rapid EIA report, 1:4000 scale CRZ Map prepared by IRS Anna University Chennai. |

The Authority after discussion and deliberation decided to issue CRZ clearance for laying of pipeline for transportation of edible oil from BerthNo.5 at NMPA to their edible oil refinery at plot B1 in Port land area, Opp R.C.H.W quarters, Baikampady by M/s Santhoshimathaa Edible Oils Refinery Private Limited, Mangaluru as per Para 5.2(i) read with Para 5.1.2 (xv) of CRZ Notification,2019 with the condition to obtain necessary approval from concerned Department/Authorities.

43.5.23. Request NOC for laying 4 pipelines from Berth No. 5 at NMPA, Panambur Village, Mangaluru Taluk by SSPP Petro Products Pvt Ltd, Mangaluru (FEE 261 CRZ 2023)

| 1. | Name of the Project | Laying 4 pipelines from Berth No.5 at NMPA to terminal at plot no. V4 &V5 in port land area | | | | | | | | |
|------------------------------|--|---|--------------------|--|----------------------------|----------------------------|------------------------------|----------------------------|------------------------------|----------------------------|
| 2. | Name of the Applicant | M/s. SSPP Petro Products Pvt. Ltd, Mangaluru. | | | | | | | | |
| 3. | Location of the Project Village/Town, Taluk, Dt. | The proposed pipelines are located at Panambur village, Mangalore taluk. GPS Co-ordinatess are as below: <table border="1" style="margin-left: auto; margin-right: auto;"> <thead> <tr> <th colspan="2">Proposed pipelines</th> </tr> </thead> <tbody> <tr> <td>1)N 12.93424 E 74.81629</td> <td>2)N 12.93420 E 74.81604</td> </tr> <tr> <td>3)N 12. 93435 E 74. 81601</td> <td>4)N 12.93460 E 74.81594</td> </tr> <tr> <td>5)N 12. 93588 E 74. 81553</td> <td>6)N 12.93600 E 74.81551</td> </tr> </tbody> </table> | Proposed pipelines | | 1)N 12.93424 E 74.81629 | 2)N 12.93420 E 74.81604 | 3)N 12. 93435 E 74. 81601 | 4)N 12.93460 E 74.81594 | 5)N 12. 93588 E 74. 81553 | 6)N 12.93600 E 74.81551 |
| Proposed pipelines | | | | | | | | | | |
| 1)N 12.93424 E 74.81629 | 2)N 12.93420 E 74.81604 | | | | | | | | | |
| 3)N 12. 93435 E 74. 81601 | 4)N 12.93460 E 74.81594 | | | | | | | | | |
| 5)N 12. 93588 E 74. 81553 | 6)N 12.93600 E 74.81551 | | | | | | | | | |
| 4. | Sy.No. | ----- | | | | | | | | |
| 5. | Extent of land | Total Length of the pipeline - 980 mtr. out of which 107mtr -CRZ II, 873 mtr- Outside CRZ. | | | | | | | | |
| 6. | CRZ Classification | CRZ II. | | | | | | | | |
| 7. | Project Cost | Rs. 2,12,21,600.00. | | | | | | | | |

| | | |
|------|---|---|
| 8. | Activities proposed | Laying 4 pipelines as following: 1. 12" CS pipeline 1 no(16" pipeline including insulation) for transport of bitumen 2. 12" CS pipeline 1 no for bitumen 3. 10" ERW pipeline 1 no for edible oil 4. 10" ERW pipeline 1 no for edible oil |
| 9. | Whether permitted activity as per CRZ Notification? Other details. | Yes. As per para 5.2 (i) read with para 5.1.2 (xv) of CRZ Notification 2019. |
| 10. | The details of recommendations of the District Coastal Zone Management Authority (DCZMA) | The DCZMC, meeting held on 15-7-2023 has recommended the proposal to KSCZMA |
| 11. | Whether issue of clearance is within the scope of SCZMA or NCZMA? Specify relevant rules. | SCZMA As per para 5.2 (i) read with para 5.1.2 (xv) of CRZ Notification 2019. |
| 12.. | Details of Processing fee. | Processing fees paid by the project proponent is Rs. 2 Lakhs. (Chalan No. CR 0523040600269276 dated: 17-5-2023. |
| 13. | other details | <ul style="list-style-type: none"> Proponent has submitted 1:4000 scale CZMP map and project layout superimposed on the CRZ map prepared by IRS, Anna University, Chennai. Proponent has submitted CRZ map covering 7KM radius around the project site. |

The Authority after discussion and deliberation decided to issue CRZ clearance for laying of 4 pipelines for transporting Bitumen and edible oil from berth no. 05 at NMPA to terminal at plot no. V4 & V5 in port land by SSPP Petro Products Pvt Ltd., Mangalore as per Para 5.2(i) read with Para 5.1.2 (xv) of CRZ Notification,2019 with the condition to obtain necessary approval from concerned Department/Authorities.

43.5.24. Deputy General Manager, Indian Oil Corporation Limited ಇವರು ಮಂಗಳೂರು ಟರ್ಮಿನಲ್ ಪಣಂಬೂರು ಗ್ರಾಮದ ಸರ್ವೆ ನಂ. 16, 20, 22, 23, 24, 25, 26, 27 ಮತ್ತು 28 ರಲ್ಲಿ ಕರಾವಳಿ ನಿಯಂತ್ರಣ ವಲಯ ತಿದ್ದುಪಡಿ ನಿರೀಕ್ಷಿಸಣಾ ಪತ್ರ ಕೋರಿರುವ ಬಗ್ಗೆ. (ಅಪಜೀ 196 ಸಿಆರ್‌ಝುಡ್ 2023)

The said proposal is for obtaining amendment of CRZ Clearance obtained at Mangalore Terminal, Panambur at survey no 16, 20, 22, 23, 24, 25, 26, 27 & 28 of Panambur village and project is submitted by M/S.India oil Corporation Ltd.




Details of the project are as below:

Construction of new tanks as mentioned below:

| Sl. No | Tank No | Product | Diameter (in mtr) | Height (in mtr) |
|--------|---------|--------------------------------|-------------------|-----------------|
| 1 | T-39 | ATF (Aviation Turbine Fuel) | 20 | 15 |
| 2 | S1 & S2 | Slop tanks | 2.1 | 6.25 |

The Proposed Construction of Tank T-39 area is 432 mtr from HTL and S1 & S2 Slop Tank area is 375 mtr from HTL.

The Proposed area falls under CRZ II as per CRZ Notifiacion 2019.

The Proposed activity is Permissible activity as per Para 5.2 CRZ (i) read with 5.1.2 CRZ-IB (v) and as specified in Annexure -II of CRZ Notification 2019.

Earlier CRZ clearance was given for expansion, modernization and upgradation of Indian oil Corporation Ltd, which included Class A- 122036 KL, ClasssB-80823 KL and Classs C-141582 Kl & construction of 7 Petroleum tanks, 2 Bio Diesel tanks, and 5 Slop tanks and this clearance was accorded as per CRZ Notification 2011.

Now due to change in operational requirements Proponent has submitted to construct newly 1 no of additional above ground tankage (T-39) and 2 no. of Additional Slop Tanks.

Proponent has submitted proposal to obtain amendment to the earlier CRZ Clearance given by KSCZMA vide no. FEE 207 CRZ 2019, dated: 30.11.2019 as per CRZ Notification 2011. Proponent has submitted CRZ Map as per 2011 notification. DCZMC has recommended the proposal as per CRZ Notification 2019. Proponent has paid Application Processing fee.

The Authortiy after discussion and delebreation decided to issue amendment to CRZ Clearance subject to the submission of clarification from Propoject proponent regarding no change in total tankage capacity to the earlier obtained CRZ clearance and also a request to consider the proposal for amendment as per CRZ Notification, 2011.



43.5.25. Request of CRZ Clearance for the proposed laying pipelines of Nos of BerthNo.5 & 1 No. Pipeline from Berth No.15 to the M/s. Sri. Anagha Refineries Pvt. Ltd at Panambur Mangalore (FEE 94 CRS 2023).

| 1. | Name of the Project | Laying pipelines of 4 Nos from Berth No.5 & 1 No. Pipeline from Berth No. 15 at Mangalore port. | | | | | | | | | | | | |
|-------------------------------|--|--|------------------------|--------------------|------------------------------|------------------------------|-------------------------------|-------------------------------|-------------------------------|-------------------------------|-------------------------------|-------------------------------|-------------------------------|-------------------------------|
| 2. | Name of the Applicant | M/s. Sri. Anagha Refineries Pvt. Ltd | | | | | | | | | | | | |
| 3. | Location of the Project Village/Town, Taluk, Dt. | Mangalore taluk, Panambur village Site co-ordinates are as below. <table border="1" style="margin-left: auto; margin-right: auto;"> <thead> <tr> <th><u>From Berth No.5</u></th> <th><u>Berth No.15</u></th> </tr> </thead> <tbody> <tr> <td>1)N 12- 93443 E 74- 81632</td> <td>1)N 12- 93100 E 74- 81293</td> </tr> <tr> <td>2) N 12- 93440 E 74- 81601</td> <td>2) N 12- 93105 E 74- 81313</td> </tr> <tr> <td>3) N 12- 93463 E 74- 81595</td> <td>3) N 12- 93108 E 74- 81313</td> </tr> <tr> <td>4) N 12- 93485 E 74- 81593</td> <td>4) N 12- 93110 E 74- 81337</td> </tr> <tr> <td>5) N 12- 93682 E 74- 81531</td> <td>5) N 12- 93311 E 74- 81298</td> </tr> </tbody> </table> | <u>From Berth No.5</u> | <u>Berth No.15</u> | 1)N 12- 93443 E 74- 81632 | 1)N 12- 93100 E 74- 81293 | 2) N 12- 93440 E 74- 81601 | 2) N 12- 93105 E 74- 81313 | 3) N 12- 93463 E 74- 81595 | 3) N 12- 93108 E 74- 81313 | 4) N 12- 93485 E 74- 81593 | 4) N 12- 93110 E 74- 81337 | 5) N 12- 93682 E 74- 81531 | 5) N 12- 93311 E 74- 81298 |
| <u>From Berth No.5</u> | <u>Berth No.15</u> | | | | | | | | | | | | | |
| 1)N 12- 93443 E 74- 81632 | 1)N 12- 93100 E 74- 81293 | | | | | | | | | | | | | |
| 2) N 12- 93440 E 74- 81601 | 2) N 12- 93105 E 74- 81313 | | | | | | | | | | | | | |
| 3) N 12- 93463 E 74- 81595 | 3) N 12- 93108 E 74- 81313 | | | | | | | | | | | | | |
| 4) N 12- 93485 E 74- 81593 | 4) N 12- 93110 E 74- 81337 | | | | | | | | | | | | | |
| 5) N 12- 93682 E 74- 81531 | 5) N 12- 93311 E 74- 81298 | | | | | | | | | | | | | |
| 4. | Extent of land | Total length of the pipe line- Berth No. 5 - 1211mtr Berth No. 15 - 1229 mtr | | | | | | | | | | | | |
| 5. | CRZ Classification | Berth No. 5- 98mtr. -CRZ II, remaining 1113mtr falls outside CRZ area as per CRZ Notification 2019. Berth No. 15- 240mtr. -CRZ II, remaining 989 mtr falls outside CRZ area as per CRZ Notification 2019. | | | | | | | | | | | | |
| 6. | Project Cost | Rs. 2.44 Crores. | | | | | | | | | | | | |
| 7. | Activities proposed | Laying pipelines of 4Nos from Berth No.5 & 1 No. pipeline from Berth No. 15 to the M/s. Sri. Anagha Refineries Pvt. Ltd for transport of bitumen, edible oil, crude palm oil, Molten pitch, etc. | | | | | | | | | | | | |
| 8. | Whether permitted activity as per CRZ Notification? Other details. | As per para 5.2 (i) read with para 5.1.2(xv) of CRZ Notification 2019 | | | | | | | | | | | | |
| 9. | The details of recommendations of the District Coastal Zone Management Authority (DCZMA) | The DCZMC, meeting held on 30-8-2023 has recommended the proposal to KSCZMA | | | | | | | | | | | | |

| | | |
|-----|---|---|
| 10. | Whether issue of clearance is within the scope of SCZMA or NCZMA? Specify relevant rules. | SCZMA As per para 5.2 (i) read with para 5.1.2(xv) of CRZ Notification 2019. |
| 11. | Details of Processing fee. | Processing fees paid by the project proponent is Rs. 2 Lakhs. (Chalan No. CR 0823040600438801 dated: 29-8-2023). |
| 12. | other details | <ul style="list-style-type: none"> Proponent has submitted 1:4000 scale CZMP map and project layout superimposed on the CRZ map prepared by IRS, Anna University, Chennai. Proponent has submitted CRZ map covering 7KM radius around the project site. Proponent has submitted CFE issued by Karnataka State pollution Control Board having validity till 31.08.2027. |

The Authority after discussion and deliberation decided to issue CRZ clearance for laying of 4 pipelines in berth no 5 and 1 pipeline in berth no 15 by M/S. Sri. Anagha Refineries Pvt Ltd for transport of bitumen, edible oil, crude palm oil, molten pitch as per Para 5.2(i) read with Para 5.1.2 (xv) of 2019 CRZ Notification with the condition to obtain necessary approval from concerned Department/Authorities.

43.5.26. ಶ್ರೀ ವಿನಾಯಕ ಮಂಜುನಾಥ ನಾಯಕ ಮತ್ತು ಶ್ರೀ ಶಿವಪ್ರಸಾದ ಗಣಪತಿ ನಾಯಕ ಇವರು ಗೋಕರ್ಣ ಸಮುದ್ರ ರೆಸಾರ್ಟ್ ಎಂಬ ಹೆಸರಿನಲ್ಲಿ ಕುಮಟಾ ತಾಲೂಕಿನ ಗೋಕರ್ಣ ಗ್ರಾಮದ ಸರ್ವೆ ನಂಬರ 39/5, 39/9, 39/10, 40/1 ಮತ್ತು 40/2 ರಲ್ಲಿ ರೆಸಾರ್ಟ್ ಮತ್ತು ಹೋಟೆಲ್ ನಿರ್ಮಾಣ ಸಲುವಾಗಿ ಕರಾವಳಿ ನಿಯಂತ್ರಣ ವಲಯ ನಿರಾಕ್ಷೇಪಣಾ ಪತ್ರ ಕೋರಿರುವ ಕುರಿತು (ಅಪಜೀ 156 ಸಿಆರ್‌ಝೆಡ್ 2023).

| | | | |
|---|-----------------------------|--|-------------------|
| 1 | ಯೋಜನೆಯ ಹೆಸರು | ಗೋಕರ್ಣ ಸಮುದ್ರ ರೆಸಾರ್ಟ್" ಎಂಬ ಹೆಸರಿನಲ್ಲಿ ಕುಮಟಾ ತಾಲೂಕಿನ ಗೋಕರ್ಣ ಗ್ರಾಮದ ಸ.ನಂ. 39/5, 39/9, 39/10, 40/1 ಮತ್ತು 40/2 ರಲ್ಲಿ ರೆಸಾರ್ಟ್ ಮತ್ತು ಹೋಟೆಲ್ ನಿರ್ಮಾಣ ಸಲುವಾಗಿ ಕರಾವಳಿ ನಿಯಂತ್ರಣ ವಲಯ ನಿರಾಕ್ಷೇಪಣಾ ಪತ್ರ ಕೋರಿರುವ ಕುರಿತು. | |
| 2 | ಅರ್ಜಿದಾರರ ಹೆಸರು ಮತ್ತು ವಿಳಾಸ | ಶ್ರೀ ವಿನಾಯಕ ಮಂಜುನಾಥ ನಾಯಕ ಮತ್ತು ಶ್ರೀ ವಿನಾಯಕ ಗಣಪತಿ ನಾಯಕ, ಸಾ:ಗೋಕರ್ಣ ತಾಲೂಕು: ಕುಮಟಾ | |
| 3 | ಯೋಜನೆ ಸ್ಥಳ, ಗ್ರಾಮ, | GPS Reading | |
| | | 14° 32' 48.256" N | 74° 18' 55.280" E |

| | | | |
|----|---|--|--|
| | ತಾಲೂಕು ಮತ್ತು ಜಿಲ್ಲೆ | 14° 32' 48.604" N 14° 32' 48.462" N 14° 32' 48.152" N 14° 32' 47.115" N 14° 32' 46.781" N 14° 32' 46.424" N | 74° 18' 55.756" E 74° 18' 56.393" E 74° 18' 56.382" E 74° 18' 56.287" E 74° 18' 56.251" E 74° 18' 56.265" E |
| 4 | ಸರ್ವೆ ನಂಬರ್ | ಸ. ನಂ. 39/5, ಸ, ನಂ.40/1 & ಸ, ನಂ. 40/2 | |
| 5 | ಜಾಗದ ವಿಸ್ತೀರ್ಣ | 7815.49 SQ.MT | |
| 6 | ಕಟ್ಟಡದ ವಿಸ್ತೀರ್ಣ | 1764.36 SQ.MT | |
| 7 | ಸಿ.ಆರ್.ಜಡ್ ವರ್ಗೀಕರಣ | ಕ.ನಿ.ವ ಅಧಿಸೂಚನೆ-2019 ರಂತೆ CRZ III B | |
| 8 | ಯೋಜನೆಯ ವೆಚ್ಚ | ರೂ. 4.025 ಕೋಟಿ | |
| 9 | ಪ್ರಸ್ತಾವಿತ ಚಟುವಟಿಕೆಗಳು | ರೆಸಾರ್ಟ್ ಮತ್ತು ಹೋಟೆಲ್ ನಿರ್ಮಾಣ | |
| 10 | ಸಿ.ಆರ್.ಜಡ್ ಅಧಿಸೂಚನೆ ಪ್ರಕಾರದ ಸದರಿ ಚಟುವಟಿಕೆಗಳು ಅನುಮತಿಸಬಹುದೇ? ಹೌದು ಆಗಿದ್ದಲ್ಲಿ, ಸಂಬಂಧಿತ ನಿಯಮಗಳನ್ನು ಸೂಚಿಸಿ | ಹೌದು ಕರಾವಳಿ ನಿಯಂತ್ರಣ ವಲಯ ಅಧಿಸೂಚನೆ 2019 ರ ಪ್ರಕಾರ 5.3 CRZ III (iii) (a) & ಅನುಬಂಧ-III 2. CRZ-III | |
| 11 | ಜಿಲ್ಲಾ ಕರಾವಳಿ ವಲಯ ನಿರ್ವಹಣಾ ಸಮಿತಿ ಸಭೆಯ ಶಿಫಾರಸ್ಸುಗಳ ವಿವರ | ದಿನಾಂಕ: 12-01-2022 ರಂದು ನಡೆದ ಜಿಲ್ಲಾ ಕರಾವಳಿ ವಲಯ ನಿರ್ವಹಣಾ ಸಮಿತಿ ಸಭೆಯಲ್ಲಿ ಶಿಫಾರಸ್ಸು ಮಾಡಲಾಗಿದೆ. | |
| 12 | ಅರ್ಜಿ ಪರಿಷ್ಕರಣಾ ಶುಲ್ಕ ಪಾವತಿಸಿದ ವಿವರಗಳು | ರೂ.2.00 ಲಕ್ಷ ಪಾವತಿಸಿರುತ್ತಾರೆ. | |
| 13 | SCZMA ಅಥವಾ NCZMA ವ್ಯಾಪ್ತಿಯೊಳಗೆ ಬರುತ್ತದೆಯೇ? ಸಂಬಂಧಿಸಿದ ನಿಯಮಗಳನ್ನು ನಮೂದಿಸಿ. | ಅನುಮೋದನೆ ನೀಡುವುದು SCZMA ವ್ಯಾಪ್ತಿಯೊಳಗೆ ಬರುತ್ತದೆ. ಕರಾವಳಿ ನಿಯಂತ್ರಣ ವಲಯ ಅಧಿಸೂಚನೆ 2019 ರ ಪ್ರಕಾರ 5.3 CRZ III (iii) (a) & ಅನುಬಂಧ-III 2. CRZ-III " development of vacant plots in designated areas for construction of hotels or beach resorts for tourists or visitors subject to the conditions specified in the guidelines at Annexure-III" | |
| 14 | ಇತರೆ ವಿವರಗಳು | A Small part of the plot bearing survey No.s 39/5 falls within NDZ (within 200 mtr from HTL) and the remaining area falls in the 200 to 500 mtr as per CRZ Notification 2019. Also, this area falls between HTL and Hazard line Zone. So, the Proect Proponent can be instructed not to take any construction in area of Survey No. 39/5 which falls within NDZ (within 200 mtr from HTL). | |

ಪ್ರಾಧಿಕಾರವು ಸದರಿ ವಿಷಯದ ಬಗ್ಗೆ ವಿವರವಾಗಿ ಚರ್ಚಿಸಿ, ಕರಾವಳಿ ನಿಯಂತ್ರಣ ವಲಯ ಅಧಿಸೂಚನೆ-2019 ರ ಪ್ಯಾರಾ 5.3 CRZ III (iii) (a) & ಅನುಬಂಧ-III 2. CRZ-III ರಂತೆ ಶ್ರೀ ವಿನಾಯಕ ಮಂಜುನಾಥ ನಾಯಕ ಮತ್ತು ಶ್ರೀ ಶಿವಪ್ರಸಾದ ಗಣಪತಿ ನಾಯಕ ಇವರು ಗೋಕರ್ಣ ಸಮುದ್ರ ರೆಸಾರ್ಟ್ ಎಂಬ ಹೆಸರಿನಲ್ಲಿ ಕುಮಟಾ ತಾಲೂಕಿನ ಗೋಕರ್ಣ ಗ್ರಾಮದ ಸರ್ವೆ ನಂಬರ 39/5, 39/9, 39/10, 40/1 ಮತ್ತು 40/2 ರಲ್ಲಿ ರೆಸಾರ್ಟ್ ಮತ್ತು ಹೋಟೆಲ್ ನಿರ್ಮಿಸಲು ಈ ಕೆಳಕಂಡ ಷರತ್ತುಗಳೊಂದಿಗೆ ಕರಾವಳಿ ನಿಯಂತ್ರಣ ವಲಯ ನಿರಾಕ್ಷೇಪಣಾ ಪತ್ರ ನೀಡಲು ನಿರ್ಣಯಿಸಿತು:-

1. ಬೀಚ್ ರೆಸಾರ್ಟ್ ನಿರ್ಮಾಣ ಕಾಮಗಾರಿಗೆ CRZ ಅಧಿಸೂಚನೆ-2019 ರ Annexure-III ರಲ್ಲಿನ ಮಾರ್ಗಸೂಚಿಯಲ್ಲಿ CRZ-III ಗೆ ಸಂಬಂಧಿಸಿದಂತೆ ನಿಗದಿಪಡಿಸಿದ ನಿಯಮಗಳನ್ನು ತಪ್ಪದೇ ಪಾಲಿಸತಕ್ಕದ್ದು.
2. 2019 ರ ಅಧಿಸೂಚನೆ ದಿನಾಂಕದಂದು ಚಾಲ್ತಿಯಲ್ಲಿರುವ ನೆಲ ಕ್ಷೇತ್ರ ಸೂಚ್ಯಂಕದ (ಎಫ್.ಎಸ್.ಐ) ಅಥವಾ ನೆಲ ವಿಸ್ತೀರ್ಣ ಸೂಚಿ ಅಥವಾ ನೆಲ ವಿಸ್ತೀರ್ಣ ಅನುಪಾತವನ್ನು ಕುರಿತು ಈಗಿರುವ ಪ್ರಮಾಣಕಗಳೂ ಸೇರಿದಂತೆ ಈಗಿರುವ ಸ್ಥಳೀಯ ಪಟ್ಟಣ ಮತ್ತು ಗ್ರಾಮಾಂತರ ಯೋಜನೆ ನಿಯಮಗಳಿಗೆ ಒಳಪಟ್ಟಿರತಕ್ಕದ್ದು.
3. ಯೋಜನೆಯ ನಿರ್ಮಾಣ ಹಂತದಲ್ಲಿ ಹಾಗೂ ಯೋಜನೆಯ ಕಾರ್ಯಾಚರಣೆಯ ಹಂತದಲ್ಲಿ ಉತ್ಪತ್ತಿಯಾಗುವ ಘನ ತ್ಯಾಜ್ಯಗಳನ್ನು ಸಂಗ್ರಹಿಸಿ ವೈಜ್ಞಾನಿಕವಾಗಿ ವಿಲೇವಾರಿಗೊಳಿಸಲು ಕ್ರಮ ವಹಿಸತಕ್ಕದ್ದು.
4. ಕಟ್ಟಡ ನಿರ್ಮಾಣದ ಸಂದರ್ಭದಲ್ಲಿ ಅಲ್ಲಿನ ಪರಿಸರದ ಮೇಲೆ ಏರಿಕೆಯಾಗದಂತೆ ಮತ್ತು ಮಳೆ ನೀರಿನ ಹರಿವಿಗೆ ಅಡಚಣೆಯುಂಟಾಗದಂತೆ ಮುನ್ನೋಚ್ಚರಿಕೆ ವಹಿಸತಕ್ಕದ್ದು.
5. ಕಟ್ಟಡ ಕಾರ್ಯಾಚರಣೆಯ ಹಂತದಲ್ಲಿ ಉತ್ಪತ್ತಿಯಾಗುವ ಯಾವುದೇ ತ್ಯಾಜ್ಯ ನದಿ, ಹಳ್ಳ, ತೊರೆ, ಸಮುದ್ರ ಮುಂತಾದ ಜಲಮೂಲಗಳಿಗೆ ಸೇರದಂತೆ ಎಚ್ಚರಿಕೆ ವಹಿಸತಕ್ಕದ್ದು.
6. ಪ್ರಸ್ತಾವಿತ ಯೋಜನೆಗೆ KSPCB ಇವರಿಂದ CFE/CFO ಪಡೆಯತಕ್ಕದ್ದು.
7. CRZ III NDZ ಪ್ರದೇಶದಲ್ಲಿ ಯಾವುದೇ ನಿರ್ಮಾಣ ಕಾಮಗಾರಿ ಕೈಗೊಳ್ಳಬಾರದು.
8. ಪ್ರಸ್ತಾವನೆಯ ಅಂಗವಾಗಿ ಕೈಗೊಳ್ಳುವ ಎಲ್ಲಾ ಕಾಮಗಾರಿ ಮತ್ತು ಚಟುವಟಿಕೆಗಳು CRZ ಅಧಿಸೂಚನೆ, ದಿನಾಂಕ: 18.01.2019 ಕ್ಕೆ ಒಳಪಟ್ಟಿರತಕ್ಕದ್ದು.

43.5.27. ಮೆ| ತ್ರಿಶುಲ್ ಬಿಲ್ಡಿಂಗ್ ಅಂಡ್ ಇನ್ಸ್ಟ್ರೂಕ್ಚರ್ ಪ್ರೈವಿಟ್ ಲಿಮಿಟೆಡ್ ಇವರು ಮಂಗಳೂರು ತಾಲೂಕಿನ ಸಸಿಹಿತ್ತು ಗ್ರಾಮದ ಸರ್ವೆ ನಂ. 19/2A1(P), 19/6A, 41/1, 19/4C1, 19/2A2, 19/5B, 19/6B, 41/2, 19/6C, 19/5A(P), 41/3 ರಲ್ಲಿ ಒಟ್ಟು 2ಎಕರೆ 61.50 ಸೆಂಟ್ಸ್ ಸ್ಥಳದಲ್ಲಿ Gold Finch Retreat resort ವಾಣಿಜ್ಯ ಸಂಕೀರ್ಣ ನಿರ್ಮಿಸಲು ಕರಾವಳಿ ನಿಯಂತ್ರಣ ವಲಯ ನಿರಾಕ್ಷೇಪಣಾ ಪತ್ರ ಕೋರಿರುವ ಬಗ್ಗೆ. (ಅಪಜೀ 239 ಸಿಆರ್‌ಯುಡ್ 2023)

| | | |
|----|--|--|
| 1. | ಯೋಜನೆಯ ಹೆಸರು | "Goldfinch Retreat Resort" ನಿರ್ಮಾಣ |
| 2. | ಅರ್ಜಿದಾರರ ಹೆಸರು ಮತ್ತು ವಿಳಾಸ | ಮೆ ತ್ರಿಶುಲ್ ಬಿಲ್ಡಿಂಗ್ ಅಂಡ್ ಇನ್ಸ್ಟ್ರೂಕ್ಚರ್ ಪ್ರೈವಿಟ್ ಲಿಮಿಟೆಡ್ |
| 3. | ಯೋಜನೆ ಸ್ಥಳ, ಗ್ರಾಮ, ತಾಲೂಕು ಮತ್ತು ಜಿಲ್ಲೆ | ಸುರತ್ಕಲ್ ಗ್ರಾಮ, ಮಂಗಳೂರು ತಾಲೂಕು ದಕ್ಷಿಣ ಕನ್ನಡ ಜಿಲ್ಲೆ, GPS Reading: |





| | | | | | | | | | | | | | | | | | | | | | | | | |
|------------------------------|------------------------|---|--------------------------------|--------------------------------|--------------------------|--------------|---------------------|--------------|-------------|-------------|------------------------|------------|------------------------------|----|------------|---|-------------|---------------------|-----------------------|-------------|-----------------------|--------|---------------------|------------------|
| | | 1)N 13.04267 E 74.78259 | 2)N 13.04307 E 74.78249 | 3)N 12.0428 E 74.78319 | | | | | | | | | | | | | | | | | | | | |
| | | 4)N 13.0432 E 74.78307 | 5)N 13.04345 E 74.7836 | 6)N 13.0424 E 74.78342 | | | | | | | | | | | | | | | | | | | | |
| | | 7)N 13.04254 E 74.78368 | 8)N 13.04267 E 74.78379 | 9)N 13.04274 E 74.78391 | | | | | | | | | | | | | | | | | | | | |
| | | 10)N 13.04291 E 74.78419 | 11)N 13.04295 E 74.78387 | 12)N 13.04338 E 74.78345 | | | | | | | | | | | | | | | | | | | | |
| 4. | ಸರ್ವೆ ನಂಬ್ರ | 19/2A1(P) ,19/6A , 41/1, 19/4C1, 19/2A2, 19/5B, 19/6B, 41/2, 19/6C,19/5A(P),41/3, | | | | | | | | | | | | | | | | | | | | | | |
| 5. | ಜಾಗದ ವಿಸ್ತೀರ್ಣ | 2 ಎಕರೆ 61.50 ಸೆಂಟ್ಸ್ | | | | | | | | | | | | | | | | | | | | | | |
| 6. | ಕಟ್ಟಡದ ವಿಸ್ತೀರ್ಣ | 12828.56 ಚ.ಮೀ | | | | | | | | | | | | | | | | | | | | | | |
| 7. | ಸಿ.ಆರ್.ಜಡ್ ವರ್ಗೀಕರಣ | CRZ- IA &CRZ- II | | | | | | | | | | | | | | | | | | | | | | |
| 8. | ಯೋಜನೆಯ ವೆಚ್ಚ | ರೂ. 20,72,49,000.00 | | | | | | | | | | | | | | | | | | | | | | |
| 9. | ಪ್ರಸ್ತಾವಿತ ಚಟುವಟಿಕೆಗಳು | <p>ಯೋಜನಾಕರ್ತರು ನೀಡಿದ ಯೋಜನಾ ವರದಿಯಂತೆ ನಿರ್ಮಿಸಲು ಉದ್ದೇಶಿಸಿರುವ ಸಂಕೀರ್ಣದ ವಿವರ ಈ ಕೆಳಗಿನಂತಿದೆ.</p> <table border="1"> <tr> <td>Total Extent of the site</td> <td>10582.38 Sqm</td> </tr> <tr> <td>Total built up area</td> <td>12828.56 Sqm</td> </tr> <tr> <td>Garden area</td> <td>2286.06 Sqm</td> </tr> <tr> <td>Total Number of floors</td> <td>G+2 floors</td> </tr> <tr> <td>Total number of resort rooms</td> <td>62</td> </tr> <tr> <td>Restaurant</td> <td>1</td> </tr> <tr> <td>Car parking</td> <td>Ground floor- 92nos</td> </tr> <tr> <td>Proposed water supply</td> <td>2 openwells</td> </tr> <tr> <td>Proposed power supply</td> <td>MESCOM</td> </tr> <tr> <td>Proposed sanitation</td> <td>Sewage treatment</td> </tr> </table> | | | Total Extent of the site | 10582.38 Sqm | Total built up area | 12828.56 Sqm | Garden area | 2286.06 Sqm | Total Number of floors | G+2 floors | Total number of resort rooms | 62 | Restaurant | 1 | Car parking | Ground floor- 92nos | Proposed water supply | 2 openwells | Proposed power supply | MESCOM | Proposed sanitation | Sewage treatment |
| Total Extent of the site | 10582.38 Sqm | | | | | | | | | | | | | | | | | | | | | | | |
| Total built up area | 12828.56 Sqm | | | | | | | | | | | | | | | | | | | | | | | |
| Garden area | 2286.06 Sqm | | | | | | | | | | | | | | | | | | | | | | | |
| Total Number of floors | G+2 floors | | | | | | | | | | | | | | | | | | | | | | | |
| Total number of resort rooms | 62 | | | | | | | | | | | | | | | | | | | | | | | |
| Restaurant | 1 | | | | | | | | | | | | | | | | | | | | | | | |
| Car parking | Ground floor- 92nos | | | | | | | | | | | | | | | | | | | | | | | |
| Proposed water supply | 2 openwells | | | | | | | | | | | | | | | | | | | | | | | |
| Proposed power supply | MESCOM | | | | | | | | | | | | | | | | | | | | | | | |
| Proposed sanitation | Sewage treatment | | | | | | | | | | | | | | | | | | | | | | | |




| | | <table border="1"> <tr> <td></td> <td>plan</td> </tr> <tr> <td>D.G. set capacity</td> <td>125 KVA</td> </tr> </table> <p>Total water Consumption : 125 KLD Waste water Generated (80%) : 68.4 KLD. STP capacity : 80 KLD Total solid waste generated : 201 kg/day Biodegradable - 100 kg/day (inhouse use) Non- Biodegradable - 80 kg/day (sent to municipality dump yard) Inert waste - 21 kg/day (sent to scrap). Area wise statement of proposed project:</p> <table border="1"> <thead> <tr> <th>Description</th> <th>Total Built up area in sqm</th> </tr> </thead> <tbody> <tr> <td>Lower Ground</td> <td>989.00 Sqm</td> </tr> <tr> <td>Upper ground</td> <td>3910.59 Sqm</td> </tr> <tr> <td>First floor</td> <td>3964.55 Sqm</td> </tr> <tr> <td>Second floor</td> <td>3964.42 Sqm</td> </tr> <tr> <td>Total</td> <td>12828.56 Sqm</td> </tr> </tbody> </table> | | plan | D.G. set capacity | 125 KVA | Description | Total Built up area in sqm | Lower Ground | 989.00 Sqm | Upper ground | 3910.59 Sqm | First floor | 3964.55 Sqm | Second floor | 3964.42 Sqm | Total | 12828.56 Sqm |
|-------------------|--|---|--|------|-------------------|---------|-------------|----------------------------|--------------|------------|--------------|-------------|-------------|-------------|--------------|-------------|--------------|---------------------|
| | plan | | | | | | | | | | | | | | | | | |
| D.G. set capacity | 125 KVA | | | | | | | | | | | | | | | | | |
| Description | Total Built up area in sqm | | | | | | | | | | | | | | | | | |
| Lower Ground | 989.00 Sqm | | | | | | | | | | | | | | | | | |
| Upper ground | 3910.59 Sqm | | | | | | | | | | | | | | | | | |
| First floor | 3964.55 Sqm | | | | | | | | | | | | | | | | | |
| Second floor | 3964.42 Sqm | | | | | | | | | | | | | | | | | |
| Total | 12828.56 Sqm | | | | | | | | | | | | | | | | | |
| 10. | <p>ಸಿ.ಆರ್.ಝಡ್ ಅಧಿಸೂಚನೆ ಪ್ರಕಾರ ಸದರಿ ಚಟುವಟಿಕೆಗಳು ಅನುಮತಿಸಬಹುದೆ? ಹೌದು ಆಗಿದ್ದಲ್ಲಿ ಸಂಬಂಧಿತ ನಿಯಮಗಳನ್ನು ಸೂಚಿಸಿ</p> | <p>ಹೌದು ಕರಾವಳಿ ನಿಯಂತ್ರಣ ವಲಯ ಅಧಿಸೂಚನೆ 2019ರ ಪ್ಯಾರಾ 5.2 CRZ II (v) & Annexure IIIರ ಪ್ರಕಾರ ಅವಕಾಶವಿರುತ್ತದೆ. CRZ IA ಸ್ಥಳ (50ಮೀ. ಬಫರ್) ಪ್ರದೇಶದಲ್ಲಿ ಈ ಕೆಳಕಂಡ ಷರತ್ತಿಗೊಳಪಟ್ಟು ಅನುಮತಿಸಬಹುದು.</p> <ul style="list-style-type: none"> • 50ಮೀ. ಕಾಂಡ್ಲಾ ಬಫರ್ ಪ್ರದೇಶದಲ್ಲಿ ಯಾವುದೇ ನಿರ್ಮಾಣ ಕಾರ್ಯ ಕೈಗೊಳ್ಳಬಾರದು. • ನಂದಿನಿ ನದಿ ಭರತ ರೇಖೆಯಿಂದ 50ಮೀ ವರೆಗಿನ ಪ್ರದೇಶದಲ್ಲಿ (ನಂದಿನಿ ನದಿಯ CRZ ಪ್ರದೇಶ) ಯಾವುದೇ ನಿರ್ಮಾಣ ಕಾರ್ಯ ಕೈಗೊಳ್ಳಬಾರದು. • ಯೋಜನಾಕರ್ತರು ಸದ್ಯ ಕಾಮಗಾರಿ ಅನುಷ್ಠಾನ ಸಮಯದಲ್ಲಿ ಹಾಗೂ ಕಾರ್ಯಾಚರಣೆ ಸಮಯದಲ್ಲಿ ಕರಾವಳಿ ನಿಯಂತ್ರಣ ವಲಯ ಅಧಿಸೂಚನೆಯನ್ನು ಉಲ್ಲಂಘಿಸಬಾರದು. | | | | | | | | | | | | | | | | |





| | | |
|-----|--|--|
| | | <ul style="list-style-type: none"> • ಸದರಿ ಪ್ರದೇಶದಲ್ಲಿ ಅನುಮತಿಸಲಾದ FAR 1.90 ಇರುತ್ತದೆ, ಸದರಿಯವರ FAR 1.04 ಆಗಿರುತ್ತದೆ. <p>ಸದರಿ ಪ್ರದೇಶದ ಪೂರ್ವಕ್ಕೆ ನಂದಿನಿ ನದಿಯಿದ್ದು, ಪಶ್ಚಿಮಕ್ಕೆ 1991ರ ಮೊದಲಿನ ಸಸಿಹಿತ್ತು-ಮುಕ್ಕ ಮೀನುಗಾರಿಕೆ ರಸ್ತೆಯಿರುತ್ತದೆ. ನಂದಿನಿ ನದಿ ಪಾತ್ರದಲ್ಲಿ ಕಾಂಡ್ಲಾ ಮರಗಳಿದ್ದು ಸದರಿ ಸ್ಥಳದ ಭಾಗಶಃ ಪ್ರದೇಶವು ಕಾಂಡ್ಲಾ ಬಫರ್ ಪ್ರದೇಶ ಬರುತ್ತದೆ.</p> |
| 11. | ಅರ್ಜಿ ಪರಿಷ್ಕರಣಾ ಶುಲ್ಕ ಪಾವತಿಸಿದ ವಿವರಗಳು | ರೂ.4,00,000/- ಚಲನ್ ಸಂಖ್ಯೆ:- CR123040600549589 ದಿನಾಂಕ: 20-1-2023. |
| 12. | ಇತರೆ ವಿವರಗಳು | The Proponent has submitted EIA report CRZ 1:4000 scales CRZ Map and 7 K.M radius CRZ Maps. |

ಪ್ರಾಧಿಕಾರವು ಸದರಿ ವಿಷಯದ ಬಗ್ಗೆ ವಿವರವಾಗಿ ಚರ್ಚಿಸಿ, ಸದರಿ ಯೋಜನೆಯ ಕುರಿತು ಯೋಜನಾ ಕರ್ತರಿಂದ ಹೆಚ್ಚಿನ ಮಾಹಿತಿಯನ್ನು ಪಡೆಯಲಿಚ್ಛಿಸಿದಾಗ ಯೋಜನಾಕರ್ತರು ಸದರಿ ಸಭೆಗೆ ಗೈರು ಹಾಜರಾಗಿರುತ್ತಾರೆ. ಆದುದರಿಂದ, ಸದರಿ ಪ್ರಸ್ತಾವನೆಯನ್ನು ಮುಂದುವರಿಸಲಾಯಿತು.

43.5.28. ಡಾ.ಜಿ. ಶಂಕರ್ ಇವರು ಉಡುಪಿ ತಾಲ್ಲೂಕು ಕೊಡವೂರು ಗ್ರಾಮದ ಸ.ನಂ. 347 ರಲ್ಲಿ ಪ್ರವಾಸೋದ್ಯಮ ಅಭಿವೃದ್ಧಿ ಚಟುವಟಿಕೆ ನಡೆಸಲು ಕರಾವಳಿ ನಿಯಂತ್ರಣ ವಲಯ ನಿರಾಕ್ಷೇಪಣಾ ಪತ್ರ ಕೋರಿರುವ ಬಗ್ಗೆ (ಅಪಜೀ 306 ಸಿಆರ್‌ಯುಡ್ 2023)

| | | |
|----|--|--|
| 1. | Name of the Project | Construction of Temporary structures for Tourism Development Activities |
| 2. | Name of the Applicant | Coastal Wood Resorts |
| 3. | Location of the Project Village/Town, Taluk, Dt. | Kodavuru Village Udipi Taluk and Udipi District. |
| 4. | Sy.No | 347 |
| 5. | Extent of land | Project area belongs to Port Department and this area is allotted to CoastalWood Resorts, Padukere, Malpe for a period of 30years from 2018 for Tourism Development Activities. 5 acre land area Total Builtup area 4580.52 Sq.m |
| 6. | CRZ Classification | Project site is 50mtr from High Tide Line. |




| | | |
|-----|---|---|
| | | CRZ II Proposed area is marked as Beach Tourism area in CZMP map. |
| 7. | Project Cost | Rs. 3,89,34,420/- |
| 8. | Activities proposed | Construction of Temporary structures for Tourism Development Activities as below <ol style="list-style-type: none"> 1. Fitness Room 2. Gym & Welll Centre 3. Equipment Room 4. Visitors Rest Room 5. Staff Rest Room 6. Aquarium Room 7. Engineering, MEP, Maintenance 8. Back Office, Store, Kitchen, Services, Laundry 9. Tourist facility centre 10. Cultural Centre 11. Canteen 12. Visitor Rest Room 1 13. VIP Rest Room 14. Visitor Rest Room 2 15. Swimming Pool 16. Parking Area |
| 9. | Whether permitted activity as per CRZ Notification? If yes, specify the relevant rules | Yes, Para 5.2 CRZ-II (vi) of CRZ 2019 Notification |
| 10. | The details of recommendations of the District Coastal Zone Management Authority (DCZMA) | ಕರಾವಳಿ ನಿಯಂತ್ರಣ ವಲಯ ಅಧಿಸೂಚನೆ 5.2 CRZ-II (vi) ರ ಪ್ರಕಾರ ಅವಕಾಶವಿದ್ದು, ನಿರಾಕ್ಷೇಪಣಾ ಪತ್ರ ಕೋರಿ ಕರ್ನಾಟಕ ರಾಜ್ಯ ಕರಾವಳಿ ವಲಯ ನಿರ್ವಹಣಾ ಪ್ರಾಧಿಕಾರಕ್ಕೆ ಸಲ್ಲಿಸಿರುತ್ತಾರೆ. |
| 11. | Details of Processing fee | Not Paid |
| 12. | Whether issue of clearance is within the scope of SCZMA or NCZMA? Specify relevant rules. | SCZMA As per Para 5.2 CRZ-II (vi) of CRZ 2019 Notification <i>"Temporary tourism facilities shall be permissible in the beaches which shall only include shacks, toilets or washrooms, change rooms, shower panels;</i> |




| | | |
|----|---------------|--|
| | | <i>walk ways constructed using interlocking paver blocks, etc, drinking water facilities, seating arrangements, etc. and such facilities shall however be permitted only subject to the tourism plan featuring in the approved CZMP as per this notification, framed with due consultative process or public hearing, etc. and further subject to environmental safeguards enlisted in the CZMP, however, a minimum distance of 10 meter from HTL shall be maintained for setting up of such facilities”</i> |
| 13 | Other Details | 1:4000 scale CRZ map and project layout superimposed on the CRZ map is prepared by Regional Director Office. |

The Authority after discussion and deleiberation decided to issue CRZ Clearance for Construction of Temporary structures for Tourism Development Activities by G ShankarM/S.Coastal Wood Resort in Sy.no.347 of Kodavuru village of Udupi taluk as per Para CRZ II (vi) of CRZ Notification 2019, with the following Conditions:

1. *A minimum distance of 10 metre from HTL shall be maintained for setting up of Temporary structures.*
2. *Measures should be taken to collect and scientifically dispose of the solid wastes generated during the construction phase of the project as well as during the operation phase of the project.*
3. *No dumping of construction wastes in to the water bodies.*
4. *No mangrove/vegetation/organism should be damaged during construction.*
5. *There shall not be any dumping of solid wastes in to the uater bodies.*
6. *During construction and operational stage no sewage shall be let in to nearby water body.*
7. *All the structures should be of temporary origin including swimming pools.*
8. *No concrete Structures shall be built in the proposed area.*
9. *Cobble stones should be used for parking area.*
10. *Regional Director (Environment), Udupi should monitor during the Construction Phase and the operation of said resort shall commence only after submitting satisfaction report to KSCZMA by Regional Director (Environment), Mangalore.*
11. *All provisons of CRZ nofication 2019 should be followed.*




Referred back Proposals

43.6.0 Request for issue of NOC for Four laning of Honnavara port connectivity road from 0 km to 2.58 km connecting Honnavara port with NH-66 at km 195.986 and improve NH-66 from 195 km to 197 km to integrate port connectivity on EPC mode under Bharathmala Phase-1 in Kasarakod Village of Honnavara Taluk of Uttara Kannada District by Assistant Executive Engineer, Port Sub-Division, Honnavara (FEE 78 CRZ 2023).

- The said proposal falls in CRZ IA, CRZ IB, CRZ III NDZ within Port limit.
- KSCZMA in its 40th meeting held on 27.02.2023 after detailed discussion and deliberations on the submission made by the project proponent decided to recommend the proposal to MOEF & CC, New Delhi as per Para 4 (ii) (f) of CRZ Notification 2011, with a condition that adequate mitigation measures needs to be taken to protect Olive Ridley turtles nesting within port limits and to provide adequate medical facilities to the local fishermen and villagers.
- Accordingly along with the meeting proceedings the said project was recommended to MOEF & CC vide letter no. FEE 78 CRZ 2023, dated: 24.03.2023.
- Expert Appraisal Committee for projects related to Coastal Regulation Zone of MOEF & CC in its 340th meeting held on 26.09.2023 has deliberated the said project and has referred the project back to KSCZMA stating as below:

"The proposal has been deliberated by EAC in the present meeting. However, Project Proponent has intimated during the presentation that the road alignment has been shifted within port limit area from CRZ-1A to CRZ III and road project is now integrated part of Port given clearance on 21/09/2012 by SEIAA Karnataka and desired amendment in combined EC+CRZ clearance from SEIAA. The PP accepted the same and EAC returned the project to KCZMA/PP".

EAC (CRZ) of MOEF & CC has referred the proposal back to KSCZMA stating, 'road alignment has been shifted within port limit area from CRZ IA to CRZ III'.

The Authority after discussion and deleiberation decided to seek clarification from MOEF & CC regarding considering the project at SCZMA level, as the proposed 4 lane connectivity road project even after Road alignment has been shifted from CRZ IB to CRZ III still passes through CRZ IA (Sand dunes).

A handwritten signature in black ink, appearing to be a stylized name, possibly 'S. S.', with a horizontal line extending to the right.A handwritten signature in black ink, appearing to be a stylized name, possibly 'A.', with a horizontal line extending to the right.

43.7.0 ನ್ಯಾಯಾಲಯ ಪ್ರಕರಣ

43.7.1 Establishment of Fish Processing unit by M/S. Yashaswini Fisheries in Sy.no 72/3, 71/6, 72/21B of balakudru Village, udupi District (FEE 159 CRZ 2019).

As per the Judgment given in case no. OA no: 208/2021, registered in Hon'ble national Green Tribunal (SZ), Chennai functioning of Fish Processing unit by M/S. Yashaswini Fisheries in CRZ area was prohibited. Hence, the owner of the said unit were directed to stop the functioning of M/S. Yashaswini Fisheries unit immediately vide letter no FEE 8 EAA 2021, dated: 10.02.2023.

Furhter, A Miscellaneous Application no. 05 of 2023 (SZ) in Original Application no. 208 of 2021 (SZ) was filed by Sri. Srikantha Madhyastha before the Hon'ble National Green Tribunal, Southern Zone, Chennai. The Hon'ble NGT (SZ) directed state Coastal Zone Management Authority (SCZMA) - Karnataka to file a detailed report before 11.09.2023.

Accordingly a detailed report was filed before Hon'ble NGT (SZ) as below:

Site inspection of M/s. Yashaswini Fisheries units was carried out by Regional Director, Udupi on 29.08.2023 and following observations were made during the visit:

1. During the site inspection, no fish processing and powdering activity was observed in the Unit-I & Unit-II of M/s. Yashaswini Fisheries. The fish cutting tools were found to be rusted and were out of use.
2. In order to verify whether the units were in operation, the electricity bills were verified during both working and Shutdown period (Working period: January 2022 to September 2022, Shutdown period: October 2022 to July 2023). Upon verification of electricity bills it was found that electricity bills of the said units were significantly reduced during shutdown period except during the months March, April and May 2023. This indicates that the units



must have been in operation during these three months which is after Shutdown period and the same has been reported by Assistant Environmental Officer of KSPCB that the units were running during his inspection to the M/s. Yashaswini Fisheries unit on 14.03.2023.

3. The Fish Cutting unit & part of Fish Powdering Unit has been constructed in Coastal Regulation Zone area. During the said time period the extent of Coastal Regulation Zone was up to 100 mtr from the river. As per the Coastal Regulation Zone Notification 2011, the unit is completely within the 100mtr and has been considered in violation of CRZ norms.

4. The detailed information is given in the following table. (CZMP Map attached, Annexure-3)

| Sl. No. | Information of Buildings | GPS Co-ordinates | CRZ classification as per CRZ notification 2011 | Distance from HTL (mtr) | Plinth area (Approximate) | Survey Number |
|--|----------------------------------|--|---|-------------------------|---------------------------|-----------------|
| <u>Unit-1 Fish cutting Unit (Survey No.71/6, 72/3and72/21B)</u> | | | | | | |
| 1 | Temporary Cement Sheet roofing-1 | A. N 13.44493° E 74.70233° B. N 13.44480° E 74.70240° C. N 13.44484° E 74.70245° D. N 13.44494° E 74.70237° | CRZ-III NDZ | 19 mtr | 130 sq.mtr | 72/3 |
| 2 | Permanent Fish cutting building | D. N 13.44494° E 74.70237° E. N 13.44515° E 74.70269° F. N 13.44509° E 74.70272° G. N 13.44514° E 74.70281° H. N 13.44514° E 74.70284° C. N 13.44484° E 74.70245° | CRZ-III NDZ | 24 mtr | 590 sq.mtr | 71/6& 72/21B |
| 3 | Temporary Cement Sheet roofing-2 | E. N 13.44515° E 74.70269° F. N 13.44509° E 74.70272° G. N 13.44514° E 74.70281° H. N 13.44514° E 74.70284° I. N 13.44517° E 74.70297° J. N 13.44528° E 74.70289° | CRZ-III NDZ | 63 mtr | 318 sq.mtr | 71 |
| 4 | Office building | N 13.44528° E 74.70275° N 13.44531° E 74.70281° N 13.44527° E 74.70284° | CRZ-III NDZ | 66 mtr | 52 sq.mtr | 71 |

| | | | | | | |
|---|---|--|------------------------|-----------------|--------------|------|
| | | N 13.44523° E 74.70278° | | | | |
| Unit-2 (Survey No. 71/3 and 71/5) | | | | | | |
| 5 | ETP Unit | N 13.44534° E 74.70269° N 13.44547° E 74.70761° N 13.44552° E 74.70269° N 13.44539° E 74.70278° | CRZ-III NDZ | 64 mtr | 187 sq.mtr | 71/5 |
| 6 | Unit-2 (Fish Powder Unit) (within 100mtr) | N 13.44565° E 74.70279° N 13.44542° E 74.70292° N 13.44541° E 74.70286° | CRZ-III NDZ | 89 mtr | 97 sq.mtr | 71/3 |
| 7 | Unit-2 (Fish Powder Unit) (above 100mtr) | N 13.44565° E 74.70279° N 13.44567° E 74.70287° N 13.44579° E 74.70284° N 13.44583° E 74.70303° N 13.44547° E 74.70312° N 13.44542° E 74.70292° | Outside CRZ limits. | above 100mtr | 976sq.mtr | 71/3 |

According to the Coastal Regulation Zone Notification 2011, the properties shown in Sl.No.1 to 4 in the above table belongs to Unit-I (Fish Cutting Unit) and it falls within the Coastal Regulation Zone and the property shown in Sl.No 5 ETP Unit falls within the Coastal Regulation Zone, and the properties shown in serial no.6 and 7 belongs to Unit-II where plinth area of about 97 sq.mtr of the powder unit falls within Coastal Regulation Zone (Serial no.6), whereas and plinth area of about 976 sq.mtr falls outside the Coastal Regulation Zone (Serial No. 7).

3. The ETP of said units was inspected and it was found that the ETP unit was not maintained and was not in use as the fish cutting activity was not being carried out.
4. Effluent discharge to any water body or river was not found during the inspection.


Further, As per CRZ Notification 2011, establishing and running fish processing, cutting and powdering unit within CRZ limits is clear violation of Coastal Regulation Zone Notification 2011. Hence, The Karnataka State Coastal Zone Management Authority has taken cognizance of the offence by issuing a direction under section 05 of Environment (protection) Act 1986 and also a letter




has been issued to M/s. Yashaswini Fisheries unit to stop the functioning of the said units in CRZ area as per the Judgment given by Hon'ble NGT (SZ), Chennai with respect to OA 208/2021.

Again Hon'ble NGT (SZ) on daily order dated 11.09.2023 directed the KSCZMA to file a clear sketch regarding the alleged unit I and II. As per the directions of Hon'ble NGT a clear sketch of the Fish Cutting unit & Fish Powdering unit of M/S. Yashaswini Fisheries unit was filed. Later on Hon'ble NGT in its daily order dated: 06.11.2023 has ordered as below:

1. The order of this Tribunal was on 29.09.2022 giving a direction to the Deputy Commissioner of Udupi District, Karnataka State Pollution Control Board, State Coastal Zone Management Authority (SCZMA) - Karnataka and also the Deputy Director of Department of Fisheries to take certain action and issue directions.
2. As there was no action taken by any of these authorities, this Miscellaneous Application No.05 of 2023(SZ) was filed and notices were issued and the State Coastal Zone Management Authority (SCZMA) - Karnataka and the other authorities were directed to file their respective responses.
3. The SCZMA - Karnataka has filed its report stating that the units were functioning even after passing the final order by this Tribunal and there is nothing to show whether any action was taken by them.
4. Similarly, the Karnataka SPCB also has been encouraging the project proponent to run the unit in the prohibited zone without any regret and they have also not filed their response till today, though more than a month's time was granted.
5. Before the date of next hearing, if no clear and categorical report has been filed by the above-referred authorities, we will be constrained to summon the officials or issue appropriate strictures against them.



The Authority after discussion and deleiberation decided to issue section 5 direction under Environment (Protection) Act, 1986 to MESCOM to disconnect the power supply to the Fish Cutting and Fish Powdering unit of M/s. Yashaswini Fisheries unit falling within CRZ zones and issue Section 19 direction under Environment (Protection) Act, 1986 and authorize Regional Director (Environment), Udupi to file a case against owners of M/s. Yashaswini Fisheries unit at Jurisdictional JMFC court for non compliance to the section 5 directions already issued for the unit allegedly constructed without obtaining prior CRZ Clearance.



43.8.0 ಇತರೆ ವಿಷಯಗಳು:

43.8.1 ಕಾರ್ಯನಿರ್ವಾಹಕ ಇಂಜಿನಿಯರ್, ಬಂದರು ವಿಭಾಗ, ಬೈತಕೋಲ, ಕಾರವಾರ ಇವರು ಉತ್ತರಕನ್ನಡ ಜಿಲ್ಲೆಯ ಭಟ್ಟಳ ಬಂದರಿನಲ್ಲಿ Maintenance Dredging of Entrance Channel and Basin of Bhatkal Fishing Harbour ಕುರಿತ ಪ್ರಸ್ತಾವನೆಗೆ 40ನೇ ಕರ್ನಾಟಕ ರಾಜ್ಯ ಕಡಲ ತೀರ ವಲಯ ನಿರ್ವಹಣಾ ಪ್ರಾಧಿಕಾರದ ನಿರ್ಣಯದಂತೆ ನೀಡಲಾಗಿರುವ ನಿರಾಕ್ಷೇಪಣಾ ಪತ್ರದಲ್ಲಿನ 2ನೇ ಷರತ್ತಿಗೆ ಸಂಬಂಧಿಸಿದಂತೆ ಕರ್ನಾಟಕ ರಾಜ್ಯ ಕಡಲ ತೀರ ವಲಯ ನಿರ್ವಹಣಾ ಪ್ರಾಧಿಕಾರ ಇವರು ನೀಡಿರುವ ತಿದ್ದುಪಡಿಯನ್ನು ಸ್ವೀಕರಿಸುವ ಬಗ್ಗೆ.

| ನಿರಾಕ್ಷೇಪಣಾ ಪತ್ರದಲ್ಲಿರುವಂತೆ | ಸ್ವೀಕರಿಸುವ ಅಂಶ |
|---|---|
| ಬಂದರು ಪ್ರದೇಶದಿಂದ ಹೊರ ತೆಗೆದ ಹೂಳನ್ನು ಗುರುತಿಸಿದ ಆಳ ಸಮುದ್ರ ಪ್ರದೇಶದಲ್ಲಿಯೇ ವಿಲೇವಾರಿ ಮಾಡುವುದು ಹೊರತುಪಡಿಸಿ ಯಾವುದೇ ಪರಿಸರ ಸೂಕ್ಷ್ಮ ಪ್ರದೇಶದಲ್ಲಿ ವಿಲೇವಾರಿ ಮಾಡಬಾರದು. | ಬಂದರು ಪ್ರದೇಶದಲ್ಲಿ ಹೊರತೆಗೆದ ಹೂಳನ್ನು EIA ವರದಿಯಲ್ಲಿ ಗುರುತಿಸಲಾದ ಡ್ರೈಡಿಂಗ್ ಪ್ರದೇಶದಿಂದ 800 ಮೀ ದೂರದಲ್ಲಿರುವ ಅಕ್ಷಾಂಶ 13° 57' 55.60" N ರೇಖಾಂಶ 74° 32' 18.70" E ದಲ್ಲಿ Beach Nourishment ಗೆ ಬಳಸುವುದು. |

ಪ್ರಾಧಿಕಾರವು ಸದರಿ ವಿಷಯದ ಬಗ್ಗೆ ಚರ್ಚಿಸಿ ನೀಡಲಾಗಿರುವ ತಿದ್ದುಪಡಿಯನ್ನು ಸ್ವೀಕರಿಸಲು ನಿರ್ಣಯಿಸಿತು.

43.8.2 ಕರಾವಳಿ ನಿಯಂತ್ರಣ ವಲಯ ಉಲ್ಲಂಘನೆ ಪ್ರಕರಣಗಳಿಗೆ ನೇಮಿಸಿದ ವಕೀಲರಿಗೆ ವೃತ್ತಿ ಶುಲ್ಕ ಪಾವತಿಸುವ ಬಗ್ಗೆ (ಅಪಜೀ 134 ಸಿಆರ್‌ಝೆಡ್ 2019)

ಶ್ರೀಮತಿ. ರಾಜಿ ಸಿ. ನಾಯರ್, ದಕ್ಷಿಣ ಕನ್ನಡ ಜಿಲ್ಲೆ, ಮಂಗಳೂರು ಇವರು ಕರ್ನಾಟಕ ರಾಜ್ಯ ಕಡಲ ತೀರ ವಲಯ ನಿರ್ವಹಣಾ ಪ್ರಾಧಿಕಾರದ ಪರವಾಗಿ ಉಲ್ಲಂಘನಾ ಪ್ರಕರಣ ಸಂಖ್ಯೆ: P.C.No. 38/2021, P.C.R. No. 190/2017 ಹಾಗೂ P.C.R No. 02/2023 ಗಳಲ್ಲಿ ನ್ಯಾಯಾಲಯದಲ್ಲಿ ವಾದ ಮಂಡಿಸಲು ಹಾಜರಾಗಿರುವ ವೃತ್ತಿ ಶುಲ್ಕವನ್ನು, 27ನೇ ಕರ್ನಾಟಕ ರಾಜ್ಯ ಕಡಲ ತೀರ ವಲಯ ನಿರ್ವಹಣಾ ಪ್ರಾಧಿಕಾರ ಸಭೆಯ ನಿರ್ಣಯದಂತೆ, ಪ್ರಾದೇಶಿಕ ನಿರ್ದೇಶಕರು (ಪರಿಸರ), ಮಂಗಳೂರು ಇವರು ಸಲ್ಲಿಸಿರುವ ಬಿಲ್ಲುಗಳನ್ನು ಪರಿಶೀಲಿಸಿ, ವಕೀಲರ ಹಾಜರಾತು ಮೊತ್ತ ರೂ. 6,000/- ಗಳಲ್ಲಿ ವೃತ್ತಿಪರ ಸೇವೆಗಾಗಿ ಶೇಕಡ 7.5 ರಷ್ಟು ರೂ.450/- TDS ಅನ್ನು ಕಟಾಯಿಸಿ ಉಳಿದ ರೂ. 5550/- ಗಳ ಜೊತೆಗೆ ನ್ಯಾಯಾಲಯ ವೆಚ್ಚ ರೂ. 15,000/- ಗಳು ಸೇರಿದಂತೆ ಒಟ್ಟು ರೂ. 20,550/- (ರೂಪಾಯಿ ಇಪ್ಪತ್ತು ಸಾವಿರದ ಐದುನೂರ ಐವತ್ತು ಮಾತ್ರ)ಗಳನ್ನು ಪಾವತಿಸಲು ಶ್ರೀಮತಿ. ರಾಜಿ ಸಿ. ನಾಯರ್ ಇವರಿಗೆ KSCZMA ಅನುಮೋದನೆಯ ಷರತ್ತಿಗೊಳಪಟ್ಟು ದಿನಾಂಕ: 21.10.2023 ರಂದು ಕಛೇರಿ ಆದೇಶ ಹೊರಡಿಸಲಾಗಿರುತ್ತದೆ.

ಸದರಿ ಹೊರಡಿಸಲಾದ ಪಾವತಿ ಆದೇಶವನ್ನು ಸ್ಥಿರೀಕರಿಸಲು ಕರ್ನಾಟಕ ರಾಜ್ಯ ಕಡಲ ತೀರ ವಲಯ ನಿರ್ವಹಣಾ ಪ್ರಾಧಿಕಾರದ ಮುಂದೆ ಮಂಡಿಸಲಾಗಿದೆ.

ಪ್ರಾಧಿಕಾರವು ಸದರಿ ವಿಷಯದ ಬಗ್ಗೆ ವಿವರವಾಗಿ ಚರ್ಚಿಸಿ, ಶ್ರೀಮತಿ. ರಾಜಿ ಸಿ. ನಾಯರ್, ದಕ್ಷಿಣ ಕನ್ನಡ ಜಿಲ್ಲೆ, ಮಂಗಳೂರು ಇವರಿಗೆ ಕರ್ನಾಟಕ ರಾಜ್ಯ ಕಡಲ ತೀರ ವಲಯ ನಿರ್ವಹಣಾ ಪ್ರಾಧಿಕಾರದ ಪರವಾಗಿ ವಾದ ಮಂಡಿಸಲು ವೃತ್ತಿ ಶುಲ್ಕ ಮತ್ತು ಹಾಜರಾತಿ ಶುಲ್ಕ ರೂ. 21,000/- ಗಳನ್ನು ಪಾವತಿಸಲು ಹೊರಡಿಸಿದ ಪಾವತಿ ಆದೇಶವನ್ನು ಸ್ಥಿರೀಕರಿಸಲು ನಿರ್ಣಯಿಸಿತು.



43.9.0 ಹೆಚ್ಚುವರಿ ಪ್ರಸ್ತಾವನೆಗಳು

43.9.1 ಕರಾವಳಿ ನಿಯಂತ್ರಣ ವಲಯ (CRZ) ವ್ಯಾಪ್ತಿಯಲ್ಲಿ ನೇತ್ರಾವತಿ ಮತ್ತು ಫಲ್ಲುಣಿ ನದಿ ಪಾತ್ರಗಳಲ್ಲಿ ಮೀನುಗಾರಿಕೆ ದೋಣಿ ಸಂಚಾರಕ್ಕೆ ತಡೆಯೊಡ್ಡುವ ಮರಳು ದಿಬ್ಬಗಳನ್ನು ತೆರವುಗೊಳಿಸಲು ಕರಾವಳಿ ನಿಯಂತ್ರಣ ವಲಯ ನಿರಾಕ್ಷೇಪಣಾ ಕೋರಿರುವ ಬಗ್ಗೆ (ಅಪಜೀ 299 ಸಿಆರ್ ಝೆಡ್ 2023).

ದಕ್ಷಿಣ ಕನ್ನಡ ಜಿಲ್ಲೆಯ ಜಿಲ್ಲಾಧಿಕಾರಿ ಹಾಗೂ ಅಧ್ಯಕ್ಷರು, ಜಿಲ್ಲಾ 07 ಸದಸ್ಯರ ಸಮಿತಿ, ದಕ್ಷಿಣ ಕನ್ನಡ ಜಿಲ್ಲೆ ಇವರು 2023-24 ನೇ ಸಾಲಿಗೆ ಕರಾವಳಿ ನಿಯಂತ್ರಣ ವಲಯ ಪ್ರದೇಶದ ನೇತ್ರಾವತಿ ಮತ್ತು ಫಲ್ಲುಣಿ ನದಿ ಪಾತ್ರಗಳಲ್ಲಿ ಮೀನುಗಾರಿಕೆ ದೋಣಿ ಸಂಚಾರಕ್ಕೆ ತಡೆಯೊಡ್ಡುವ ಮರಳು ದಿಬ್ಬಗಳ ತೆರವಿಗಾಗಿ ಸೂಚಿಸಿದ್ದು, ಈ ಕುರಿತು NITK, ಸುರತ್ಕಲ್ ಸಂಸ್ಥೆಯವರು ಬ್ಯಾತಿಮೆಟ್ರಿಕ್ ಸರ್ವೆ ಮೂಲಕ ಮರಳು ದಿಬ್ಬಗಳನ್ನು ಗುರುತಿಸಿ ತಾಂತ್ರಿಕ ವರದಿಯನ್ನು ನೀಡಿರುತ್ತಾರೆ.

NITK, ಸುರತ್ಕಲ್ ಸಂಸ್ಥೆಯವರು ಸದರಿ ಮರಳು ದಿಬ್ಬಗಳ ಗುರುತಿಸುವ ಕಾರ್ಯವನ್ನು 27.03.2023 ಮತ್ತು 28.03.2023 ರಂದು ಮಾಡಿದ್ದು, ಸರ್ವೆ ನಡೆಸಿದ ನಂತರದಲ್ಲಿ ಉಂಟಾದ ಮಳೆ ಮತ್ತು ನೈಸರ್ಗಿಕ ಕಾರಣಗಳಿಂದ ಪತ್ತೆ ಹಚ್ಚಿರುವ ದಿಬ್ಬಗಳು ಸ್ಥಾನ ಪಲ್ಲಟವಾಗಿರಬಹುದೆಂಬ ಹಿನ್ನೆಲೆಯಲ್ಲಿ ಎಲ್ಲಾ ಮರಳು ದಿಬ್ಬಗಳನ್ನು ಮತ್ತೊಮ್ಮೆ ಪರಿಶೀಲಿಸಿ ವರದಿಯನ್ನು ಸಲ್ಲಿಸುವಂತೆ ದಿನಾಂಕ: 30.08.2023 ರಂದು ನಡೆದ ದಕ್ಷಿಣ ಕನ್ನಡ ಜಿಲ್ಲೆಯ DCZMC ಸಭೆಯಲ್ಲಿ ನಿರ್ಣಯಿಸಲಾಗಿರುತ್ತದೆ.

ಅದರಂತೆ, NITK, ಸುರತ್ಕಲ್ ಸಂಸ್ಥೆಯವರು ಮತ್ತೊಮ್ಮೆ ಬ್ಯಾತಿಮೆಟ್ರಿಕ್ ಸರ್ವೆ ನಡೆಸಿ ವರದಿಯನ್ನು ಸಲ್ಲಿಸಿರುತ್ತಾರೆ. ಈ ಕುರಿತು ದಿನಾಂಕ: 26.09.2023 ರಂದು ನಡೆದ ಜಿಲ್ಲಾ 07 ಸದಸ್ಯರ ಸಮಿತಿ ಸಭೆಯಲ್ಲಿ ಚರ್ಚಿಸಿ ಮರಳು ದಿಬ್ಬಗಳನ್ನು ತೆರವುಗೊಳಿಸುವ ಕುರಿತು ಸ್ಪಷ್ಟ ಅಭಿಪ್ರಾಯ ಹಾಗೂ ಸೂಕ್ತ ನಿರ್ದೇಶನಗಳನ್ನು ಕೋರುವಂತೆ ಸದರಿ ಸಭೆಯಲ್ಲಿ ನಿರ್ಣಯಿಸಲಾಗಿರುತ್ತದೆ.

NITK, ಸುರತ್ಕಲ್ ಸಂಸ್ಥೆಯವರು ಈ ಕೆಳಗಿನಂತೆ ಮರಳು ದಿಬ್ಬಗಳನ್ನು ಗುರುತಿಸಿ ತೆರವುಗೊಳಿಸುವ ಕುರಿತು ವರದಿ ಸಲ್ಲಿಸಿರುತ್ತಾರೆ.

| ನದಿಪಾತ್ರ ಮತ್ತು ಮರಳು ದಿಬ್ಬಗಳ ವಿವರ | NITK, ಸುರತ್ಕಲ್ ಇವರು ಬ್ಯಾತಿಮೆಟ್ರಿಕ್ ಸರ್ವೆ ಕಾರ್ಯದ ಮೂಲಕ ಮರಳು ದಿಬ್ಬಗಳನ್ನು ಗುರುತಿಸಿ ನೀಡಿರುವ ತಾಂತ್ರಿಕ ವರದಿ | ಸಮಿತಿಯ ತೀರ್ಮಾನ |
|----------------------------------|--|---|
| ಫಲ್ಲುಣಿ P1 | ಸದರಿ ಮರಳು ದಿಬ್ಬದಲ್ಲಿ 16579.57 ಚ.ಮೀ. ಪ್ರದೇಶದಲ್ಲಿ ಸರಾಸರಿ 0.9 ಮೀಟರ್ ಆಳದವರೆಗೆ ಅಂದಾಜು | ಸದರಿ ಸ್ಥಳವು CRZ IVB ವಲಯದಲ್ಲಿದ್ದು, ಸದರಿ ಪ್ರದೇಶದಲ್ಲಿ ಮರಳು ಸಂಗ್ರಹವಾದ |



| | <p>25366.74 ಮೆ.ಟನ್ ಮರಳನ್ನು ತೆರವುಗೊಳಿಸಬಹುದು.</p> <table border="1" data-bbox="336 275 855 517"> <thead> <tr> <th colspan="3">GPS READINGS</th> </tr> <tr> <th>Lables</th> <th>Latitude</th> <th>Longitude</th> </tr> </thead> <tbody> <tr> <td>A</td> <td>12°53'49.06"N</td> <td>74°49'22.47"E</td> </tr> <tr> <td>B</td> <td>12°53'48.22"N</td> <td>74°49'23.63"E</td> </tr> <tr> <td>C</td> <td>12°53'35.59"N</td> <td>74°49'22.43"E</td> </tr> <tr> <td>D</td> <td>12°53'35.51"N</td> <td>74°49'20.93"E</td> </tr> </tbody> </table> | GPS READINGS | | | Lables | Latitude | Longitude | A | 12°53'49.06"N | 74°49'22.47"E | B | 12°53'48.22"N | 74°49'23.63"E | C | 12°53'35.59"N | 74°49'22.43"E | D | 12°53'35.51"N | 74°49'20.93"E | <p>ಕಾರಣ ಮೀನುಗಾರಿಕೆ ದೋಣಿಗಳ ಚಲನೆಗೆ ತೊಡಕು ಉಂಟಾಗಿರುವುದರಿಂದ, ಮರಳನ್ನು ತೆರವುಗೊಳಿಸಿದಲ್ಲಿ ಸರಾಗವಾಗಿ ದೋಣಿಗಳ ಚಲನೆ ಸಾಧ್ಯವಾಗುತ್ತದೆ. ಹಾಗೂ ಮರಳು ದಿಬ್ಬವನ್ನು 0.9 ಮೀಟರ್ ಆಳದವರೆಗೆ ಮಾತ್ರ ಹಾಗೂ ಅಂದಾಜು 25366.74 ಮೆ.ಟನ್ ಮರಳು ದಿಬ್ಬವನ್ನು ತೆರವುಗೊಳಿಸಬಹುದಾಗಿರುತ್ತದೆ ಎಂದು ನಿರ್ಣಯಿಸಲಾಗಿದೆ.</p> |
|--------------------------|---|------------------|--|--|--------|----------|-----------|---|---------------|---------------|---|---------------|---------------|---|---------------|---------------|---|------------------|------------------|---|
| GPS READINGS | | | | | | | | | | | | | | | | | | | | |
| Lables | Latitude | Longitude | | | | | | | | | | | | | | | | | | |
| A | 12°53'49.06"N | 74°49'22.47"E | | | | | | | | | | | | | | | | | | |
| B | 12°53'48.22"N | 74°49'23.63"E | | | | | | | | | | | | | | | | | | |
| C | 12°53'35.59"N | 74°49'22.43"E | | | | | | | | | | | | | | | | | | |
| D | 12°53'35.51"N | 74°49'20.93"E | | | | | | | | | | | | | | | | | | |
| <p>ಫಲ್ಕುಣಿ P2</p> | <p>ಸದರಿ ಮರಳು ದಿಬ್ಬದಲ್ಲಿ 24692.55 ಚ.ಮೀ. ಪ್ರದೇಶದಲ್ಲಿ ಸರಾಸರಿ 1 ಮೀಟರ್ ಆಳದವರೆಗೆ ಅಂದಾಜು 41977.34 ಮೆ.ಟನ್ ಮರಳನ್ನು ತೆರವುಗೊಳಿಸಬಹುದು.</p> <table border="1" data-bbox="336 857 855 1111"> <thead> <tr> <th colspan="3">GPS READINGS</th> </tr> <tr> <th>Lables</th> <th>Latitude</th> <th>Longitude</th> </tr> </thead> <tbody> <tr> <td>A</td> <td>12°54'10.83"N</td> <td>74°49'13.13"E</td> </tr> <tr> <td>B</td> <td>12°54'7.09"N</td> <td>74°49'17.69"E</td> </tr> <tr> <td>C</td> <td>12°54'3.98"N</td> <td>74°49'17.12"E</td> </tr> <tr> <td>D</td> <td>12°54'9.23"N</td> <td>74°49'8.66"E</td> </tr> </tbody> </table> | GPS READINGS | | | Lables | Latitude | Longitude | A | 12°54'10.83"N | 74°49'13.13"E | B | 12°54'7.09"N | 74°49'17.69"E | C | 12°54'3.98"N | 74°49'17.12"E | D | 12°54'9.23"N | 74°49'8.66"E | <p>ಸದರಿ ಸ್ಥಳವು CRZ IVB ವಲಯದಲ್ಲಿರುತ್ತದೆ. ಸದರಿ ಪ್ರದೇಶದಲ್ಲಿ ಮರಳು ಸಂಗ್ರಹವಾದ ಕಾರಣ ಮೀನುಗಾರಿಕೆ ದೋಣಿಗಳ ಚಲನೆಗೆ ತೊಡಕು ಉಂಟಾಗಿರುವುದರಿಂದ, ಮರಳನ್ನು ತೆರವುಗೊಳಿಸಿದಲ್ಲಿ ಸರಾಗವಾಗಿ ದೋಣಿಗಳ ಚಲನೆ ಸಾಧ್ಯವಾಗುತ್ತದೆ. ಹಾಗೂ ಮರಳು ದಿಬ್ಬವನ್ನು ತೆರವುಗೊಳಿಸುವಾಗ 1 ಮೀಟರ್ ಆಳದವರೆಗೆ ಮಾತ್ರ ಹಾಗೂ ಅಂದಾಜು 41977.34 ಮೆ.ಟನ್ ಮರಳನ್ನು ತೆರವುಗೊಳಿಸಬಹುದಾಗಿರುತ್ತದೆ ಎಂದು ಶಿಫಾರಸ್ಸು ಮಾಡಲಾಯಿತು.</p> |
| GPS READINGS | | | | | | | | | | | | | | | | | | | | |
| Lables | Latitude | Longitude | | | | | | | | | | | | | | | | | | |
| A | 12°54'10.83"N | 74°49'13.13"E | | | | | | | | | | | | | | | | | | |
| B | 12°54'7.09"N | 74°49'17.69"E | | | | | | | | | | | | | | | | | | |
| C | 12°54'3.98"N | 74°49'17.12"E | | | | | | | | | | | | | | | | | | |
| D | 12°54'9.23"N | 74°49'8.66"E | | | | | | | | | | | | | | | | | | |
| <p>ಫಲ್ಕುಣಿ P3</p> | <p>ಸದರಿ ಮರಳು ದಿಬ್ಬದಲ್ಲಿ 8898.36 ಚ.ಮೀ. ಪ್ರದೇಶದಲ್ಲಿ ಸರಾಸರಿ 0.72 ಮೀಟರ್ ಆಳದವರೆಗೆ ಅಂದಾಜು 10891.59 ಮೆ.ಟನ್ ಮರಳನ್ನು ತೆರವುಗೊಳಿಸಬಹುದು.</p> <table border="1" data-bbox="336 1420 855 1673"> <thead> <tr> <th colspan="3">GPS READINGS</th> </tr> <tr> <th>Lables</th> <th>Latitude</th> <th>Longitude</th> </tr> </thead> <tbody> <tr> <td>A</td> <td>12°54'22.85"N</td> <td>74°48'52.64"E</td> </tr> <tr> <td>B</td> <td>12°54'19.52"N</td> <td>74°48'58.89"E</td> </tr> <tr> <td>C</td> <td>12°54'18.29"N</td> <td>74°48'56.54"E</td> </tr> <tr> <td>D</td> <td>12° 54' 22.33" N</td> <td>74° 48' 52.27" E</td> </tr> </tbody> </table> | GPS READINGS | | | Lables | Latitude | Longitude | A | 12°54'22.85"N | 74°48'52.64"E | B | 12°54'19.52"N | 74°48'58.89"E | C | 12°54'18.29"N | 74°48'56.54"E | D | 12° 54' 22.33" N | 74° 48' 52.27" E | <p>ಸದರಿ ಸ್ಥಳವು CRZ IVB ವಲಯದಲ್ಲಿರುತ್ತದೆ. ಸದರಿ ಪ್ರದೇಶದಲ್ಲಿ ಮರಳು ಸಂಗ್ರಹವಾದ ಕಾರಣ ಮೀನುಗಾರಿಕೆ ದೋಣಿಗಳ ಚಲನೆಗೆ ತೊಡಕು ಉಂಟಾಗಿರುವುದರಿಂದ, ಮರಳನ್ನು ತೆರವುಗೊಳಿಸಿದಲ್ಲಿ ಸರಾಗವಾಗಿ ದೋಣಿಗಳ ಚಲನೆ ಸಾಧ್ಯವಾಗುತ್ತದೆ. ಹಾಗೂ ಮರಳು ದಿಬ್ಬವನ್ನು ತೆರವುಗೊಳಿಸುವಾಗ 0.72 ಮೀಟರ್ ಆಳದವರೆಗೆ ಮಾತ್ರ ಹಾಗೂ ಅಂದಾಜು 10891.59 ಮೆ.ಟನ್ ಮರಳನ್ನು ತೆರವುಗೊಳಿಸಬಹುದಾಗಿರುತ್ತದೆ ಎಂದು ಶಿಫಾರಸ್ಸು ಮಾಡಲಾಯಿತು.</p> |
| GPS READINGS | | | | | | | | | | | | | | | | | | | | |
| Lables | Latitude | Longitude | | | | | | | | | | | | | | | | | | |
| A | 12°54'22.85"N | 74°48'52.64"E | | | | | | | | | | | | | | | | | | |
| B | 12°54'19.52"N | 74°48'58.89"E | | | | | | | | | | | | | | | | | | |
| C | 12°54'18.29"N | 74°48'56.54"E | | | | | | | | | | | | | | | | | | |
| D | 12° 54' 22.33" N | 74° 48' 52.27" E | | | | | | | | | | | | | | | | | | |

| <p>ಫಲಾನು P4</p> | <p>ಸದರಿ ಮರಳು ದಿಬ್ಬದಲ್ಲಿ 2575.55 ಚ.ಮೀ. ಪ್ರದೇಶದಲ್ಲಿ ಸರಾಸರಿ 1.1 ಮೀಟರ್ ಆಳದವರೆಗೆ ಅಂದಾಜು 4816.29 ಮೆ.ಟನ್ ಮರಳನ್ನು ತೆರವುಗೊಳಿಸಬಹುದು.</p> <table border="1" data-bbox="323 412 839 663"> <thead> <tr> <th colspan="3">GPS READINGS</th> </tr> <tr> <th>Lables</th> <th>Latitude</th> <th>Longitude</th> </tr> </thead> <tbody> <tr> <td>A</td> <td>12°55'16.74"N</td> <td>74°49'22.52"E</td> </tr> <tr> <td>B</td> <td>12°55'15.93"N</td> <td>74°49'23.07"E</td> </tr> <tr> <td>C</td> <td>12°55'13.59"N</td> <td>74°49'21.75"E</td> </tr> <tr> <td>D</td> <td>12°55'14.57"N</td> <td>74°49'20.97"E</td> </tr> <tr> <td>A</td> <td>12°55'16.74"N</td> <td>74°49'22.52"E</td> </tr> </tbody> </table> | GPS READINGS | | | Lables | Latitude | Longitude | A | 12°55'16.74"N | 74°49'22.52"E | B | 12°55'15.93"N | 74°49'23.07"E | C | 12°55'13.59"N | 74°49'21.75"E | D | 12°55'14.57"N | 74°49'20.97"E | A | 12°55'16.74"N | 74°49'22.52"E | <p>ಸದರಿ ಸ್ಥಳವು CRZ IVB ವಲಯದಲ್ಲಿರುತ್ತದೆ. ಸದರಿ ಪ್ರದೇಶದಲ್ಲಿ ಮರಳು ಸಂಗ್ರಹವಾದ ಕಾರಣ ಮೀನುಗಾರಿಕೆ ದೋಣಿಗಳ ಚಲನೆಗೆ ತೊಡಕು ಉಂಟಾಗಿರುವುದರಿಂದ, ಮರಳನ್ನು ತೆರವುಗೊಳಿಸಿದಲ್ಲಿ ಸರಾಗವಾಗಿ ದೋಣಿಗಳ ಚಲನೆ ಸಾಧ್ಯವಾಗುತ್ತದೆ. ಹಾಗೂ ಮರಳು ದಿಬ್ಬವನ್ನು ತೆರವುಗೊಳಿಸುವಾಗ 1.0 ಮೀಟರ್ ಆಳದವರೆಗೆ ಮಾತ್ರ ಹಾಗೂ ಅಂದಾಜು 2341.41 ಮೆ.ಟನ್ ಮರಳನ್ನು ತೆರವುಗೊಳಿಸಬಹುದಾಗಿರುತ್ತದೆ ಎಂದು ಶಿಫಾರಸ್ಸು ಮಾಡಲಾಯಿತು.</p> |
|------------------------------|---|---------------|--|--|--------|----------|-----------|---|---------------|---------------|---|---------------|---------------|---|---------------|---------------|---|---------------|---------------|--|---------------|---------------|---|
| GPS READINGS | | | | | | | | | | | | | | | | | | | | | | | |
| Lables | Latitude | Longitude | | | | | | | | | | | | | | | | | | | | | |
| A | 12°55'16.74"N | 74°49'22.52"E | | | | | | | | | | | | | | | | | | | | | |
| B | 12°55'15.93"N | 74°49'23.07"E | | | | | | | | | | | | | | | | | | | | | |
| C | 12°55'13.59"N | 74°49'21.75"E | | | | | | | | | | | | | | | | | | | | | |
| D | 12°55'14.57"N | 74°49'20.97"E | | | | | | | | | | | | | | | | | | | | | |
| A | 12°55'16.74"N | 74°49'22.52"E | | | | | | | | | | | | | | | | | | | | | |
| <p>ಫಲಾನು P5</p> | <p>ಸದರಿ ಮರಳು ದಿಬ್ಬದಲ್ಲಿ 12800.06 ಚ.ಮೀ. ಪ್ರದೇಶದಲ್ಲಿ ಸರಾಸರಿ 1.4 ಮೀಟರ್ ಆಳದವರೆಗೆ ಅಂದಾಜು 30464.16 ಮೆ.ಟನ್ ಮರಳನ್ನು ತೆರವುಗೊಳಿಸಬಹುದು.</p> <table border="1" data-bbox="323 954 839 1173"> <thead> <tr> <th colspan="3">GPS READINGS</th> </tr> <tr> <th>Lables</th> <th>Latitude</th> <th>Longitude</th> </tr> </thead> <tbody> <tr> <td>A</td> <td>12°55'57.01"N</td> <td>74°49'51.53"E</td> </tr> <tr> <td>B</td> <td>12°56'3.34"N</td> <td>74°49'51.98"E</td> </tr> <tr> <td>C</td> <td>12°56'4.54"N</td> <td>74°49'54.87"E</td> </tr> <tr> <td>D</td> <td>12°55'57.50"N</td> <td>74°49'53.07"E</td> </tr> </tbody> </table> | GPS READINGS | | | Lables | Latitude | Longitude | A | 12°55'57.01"N | 74°49'51.53"E | B | 12°56'3.34"N | 74°49'51.98"E | C | 12°56'4.54"N | 74°49'54.87"E | D | 12°55'57.50"N | 74°49'53.07"E | <p>ಸದರಿ ಸ್ಥಳವು CRZ IVB ವಲಯದಲ್ಲಿರುತ್ತದೆ, ಸದರಿ ಪ್ರದೇಶದಲ್ಲಿ ಮರಳು ಸಂಗ್ರಹವಾದ ಕಾರಣ ಮೀನುಗಾರಿಕೆ ದೋಣಿಗಳ ಚಲನೆಗೆ ತೊಡಕು ಉಂಟಾಗಿರುವುದರಿಂದ, ಮರಳನ್ನು ತೆರವುಗೊಳಿಸಿದಲ್ಲಿ ಸರಾಗವಾಗಿ ದೋಣಿಗಳ ಚಲನೆ ಸಾಧ್ಯವಾಗುತ್ತದೆ. ಹಾಗೂ ಮರಳು ದಿಬ್ಬವನ್ನು ತೆರವುಗೊಳಿಸುವಾಗ 1.0 ಮೀಟರ್ ಆಳದವರೆಗೆ ಮಾತ್ರ ಹಾಗೂ ಅಂದಾಜು 21760.11 ಮೆ.ಟನ್ ಮರಳನ್ನು ತೆರವುಗೊಳಿಸಬಹುದಾಗಿರುತ್ತದೆ.</p> | | | |
| GPS READINGS | | | | | | | | | | | | | | | | | | | | | | | |
| Lables | Latitude | Longitude | | | | | | | | | | | | | | | | | | | | | |
| A | 12°55'57.01"N | 74°49'51.53"E | | | | | | | | | | | | | | | | | | | | | |
| B | 12°56'3.34"N | 74°49'51.98"E | | | | | | | | | | | | | | | | | | | | | |
| C | 12°56'4.54"N | 74°49'54.87"E | | | | | | | | | | | | | | | | | | | | | |
| D | 12°55'57.50"N | 74°49'53.07"E | | | | | | | | | | | | | | | | | | | | | |
| <p>ನೇತೃವತಿ N1</p> | <p>ಸದರಿ ಮರಳು ದಿಬ್ಬದಲ್ಲಿ 55124.34 ಚ.ಮೀ. ಪ್ರದೇಶದಲ್ಲಿ ಸರಾಸರಿ 1.2 ಮೀಟರ್ ಆಳದವರೆಗೆ ಅಂದಾಜು 112453.65 ಮೆ.ಟನ್ ಮರಳನ್ನು ತೆರವುಗೊಳಿಸಬಹುದು.</p> <table border="1" data-bbox="323 1496 839 1715"> <thead> <tr> <th colspan="3">GPS READINGS</th> </tr> <tr> <th>Lables</th> <th>Latitude</th> <th>Longitude</th> </tr> </thead> <tbody> <tr> <td>A</td> <td>12°50'19.56"N</td> <td>74°52'1.34"E</td> </tr> <tr> <td>B</td> <td>12°50'16.23"N</td> <td>74°51'54.46"E</td> </tr> <tr> <td>C</td> <td>12°50'11.72"N</td> <td>74°52'5.06"E</td> </tr> <tr> <td>D</td> <td>12°50'10.26"N</td> <td>74°51'56.83"E</td> </tr> </tbody> </table> | GPS READINGS | | | Lables | Latitude | Longitude | A | 12°50'19.56"N | 74°52'1.34"E | B | 12°50'16.23"N | 74°51'54.46"E | C | 12°50'11.72"N | 74°52'5.06"E | D | 12°50'10.26"N | 74°51'56.83"E | <p>ಸದರಿ ಸ್ಥಳವು CRZ IVB ವಲಯದಲ್ಲಿರುತ್ತದೆ. ಸದರಿ ಪ್ರದೇಶದಲ್ಲಿ ಮರಳು ಸಂಗ್ರಹವಾದ ಕಾರಣ ಮೀನುಗಾರಿಕೆ ದೋಣಿಗಳ ಚಲನೆಗೆ ತೊಡಕು ಉಂಟಾಗಿರುವುದರಿಂದ, ಮರಳನ್ನು ತೆರವುಗೊಳಿಸಿದಲ್ಲಿ ಸರಾಗವಾಗಿ ದೋಣಿಗಳ ಚಲನೆ ಸಾಧ್ಯವಾಗುತ್ತದೆ. ಹಾಗೂ ಮರಳು ದಿಬ್ಬವನ್ನು ತೆರವುಗೊಳಿಸುವಾಗ 1.0 ಮೀಟರ್ ಆಳದವರೆಗೆ ಮಾತ್ರ ಹಾಗೂ ಅಂದಾಜು 93711.38 ಮೆ.ಟನ್ ಮರಳನ್ನು ತೆರವುಗೊಳಿಸಬಹುದಾಗಿರುತ್ತದೆ ಎಂದು ಶಿಫಾರಸ್ಸು ಮಾಡಲಾಯಿತು.</p> | | | |
| GPS READINGS | | | | | | | | | | | | | | | | | | | | | | | |
| Lables | Latitude | Longitude | | | | | | | | | | | | | | | | | | | | | |
| A | 12°50'19.56"N | 74°52'1.34"E | | | | | | | | | | | | | | | | | | | | | |
| B | 12°50'16.23"N | 74°51'54.46"E | | | | | | | | | | | | | | | | | | | | | |
| C | 12°50'11.72"N | 74°52'5.06"E | | | | | | | | | | | | | | | | | | | | | |
| D | 12°50'10.26"N | 74°51'56.83"E | | | | | | | | | | | | | | | | | | | | | |




| <p>ನೇತ್ರಾವತಿ N2</p> | <p>ಸದರಿ ಮರಳು ದಿಬ್ಬದಲ್ಲಿ 32494.03 ಚ.ಮೀ. ಪ್ರದೇಶದಲ್ಲಿ ಸರಾಸರಿ 0.8 ಮೀಟರ್ ಆಳದವರೆಗೆ ಅಂದಾಜು 44191.88 ಮೆ.ಟನ್ ಮರಳನ್ನು ತೆರವುಗೊಳಿಸಬಹುದು.</p> <table border="1" data-bbox="336 450 855 667"> <thead> <tr> <th colspan="3">GPS READINGS</th> </tr> <tr> <th>Lables</th> <th>Latitude</th> <th>Longitude</th> </tr> </thead> <tbody> <tr> <td>A</td> <td>12°50'39.37"N</td> <td>74°52'30.20"E</td> </tr> <tr> <td>B</td> <td>12°50'37.84"N</td> <td>74°52'34.65"E</td> </tr> <tr> <td>C</td> <td>12°50'31.70"N</td> <td>74°52'30.30"E</td> </tr> <tr> <td>D</td> <td>12°50'32.31"N</td> <td>74°52'25.58"E</td> </tr> </tbody> </table> | GPS READINGS | | | Lables | Latitude | Longitude | A | 12°50'39.37"N | 74°52'30.20"E | B | 12°50'37.84"N | 74°52'34.65"E | C | 12°50'31.70"N | 74°52'30.30"E | D | 12°50'32.31"N | 74°52'25.58"E | <p>ಸದರಿ ಸ್ಥಳವು CRZ IVB ವಲಯದಲ್ಲಿರುತ್ತದೆ. ಸದರಿ ಪ್ರದೇಶದಲ್ಲಿ ಮರಳು ಸಂಗ್ರಹವಾದ ಕಾರಣ ಮೀನುಗಾರಿಕೆ ದೋಣಿಗಳ ಚಲನೆಗೆ ತೊಡಕು ಉಂಟಾಗಿರುವುದರಿಂದ, ಮರಳನ್ನು ತೆರವುಗೊಳಿಸಿದಲ್ಲಿ ಸರಾಗವಾಗಿ ದೋಣಿಗಳ ಚಲನೆ ಸಾಧ್ಯವಾಗುತ್ತದೆ. ಹಾಗೂ ಮರಳು ದಿಬ್ಬವನ್ನು ತೆರವುಗೊಳಿಸುವಾಗ 0.8 ಮೀಟರ್ ಆಳದವರೆಗೆ ಮಾತ್ರ ಹಾಗೂ ಅಂದಾಜು 44191.88 ಮೆ.ಟನ್ ಮರಳನ್ನು ತೆರವುಗೊಳಿಸಬಹುದಾಗಿರುತ್ತದೆ ಎಂದು ಶಿಫಾರಸ್ಸು ಮಾಡಲಾಯಿತು.</p> |
|--|---|------------------------------|--|--|--------|----------|-----------|---|---------------|---------------|---|---------------|---------------|---|---------------|---------------|---|---------------|---------------|--|
| GPS READINGS | | | | | | | | | | | | | | | | | | | | |
| Lables | Latitude | Longitude | | | | | | | | | | | | | | | | | | |
| A | 12°50'39.37"N | 74°52'30.20"E | | | | | | | | | | | | | | | | | | |
| B | 12°50'37.84"N | 74°52'34.65"E | | | | | | | | | | | | | | | | | | |
| C | 12°50'31.70"N | 74°52'30.30"E | | | | | | | | | | | | | | | | | | |
| D | 12°50'32.31"N | 74°52'25.58"E | | | | | | | | | | | | | | | | | | |
| <p>ನದಿಪಾತ್ರ ಮತ್ತು ಮರಳು ದಿಬ್ಬಗಳ ವಿವರ</p> | <p>NITK, ಸುರತ್ಕಲ್ ಇವರು ಬ್ಯಾತಿಮೆಟ್ರಿಕ್ ಸರ್ವೆ ಕಾರ್ಯದ ಮೂಲಕ ಮರಳು ದಿಬ್ಬಗಳನ್ನು ಗುರುತಿಸಿ ನೀಡಿರುವ ತಾಂತ್ರಿಕ ವರದಿ</p> | <p>ಸಮಿತಿಯ ತೀರ್ಮಾನ</p> | | | | | | | | | | | | | | | | | | |
| <p>ನೇತ್ರಾವತಿ N3</p> | <p>ಸದರಿ ಮರಳು ದಿಬ್ಬದಲ್ಲಿ 6471.96 ಚ.ಮೀ. ಪ್ರದೇಶದಲ್ಲಿ ಸರಾಸರಿ 1.2 ಮೀಟರ್ ಆಳದವರೆಗೆ ಅಂದಾಜು 13202.80 ಮೆ.ಟನ್ ಮರಳನ್ನು ತೆರವುಗೊಳಿಸಬಹುದು.</p> <table border="1" data-bbox="336 1218 855 1435"> <thead> <tr> <th colspan="3">GPS READINGS</th> </tr> <tr> <th>Lables</th> <th>Latitude</th> <th>Longitude</th> </tr> </thead> <tbody> <tr> <td>A</td> <td>12°51'52.55"N</td> <td>74°54'43.78"E</td> </tr> <tr> <td>B</td> <td>12°51'51.40"N</td> <td>74°54'43.30"E</td> </tr> <tr> <td>C</td> <td>12°51'53.18"N</td> <td>74°54'35.52"E</td> </tr> <tr> <td>D</td> <td>12°51'53.63"N</td> <td>74°54'36.27"E</td> </tr> </tbody> </table> | GPS READINGS | | | Lables | Latitude | Longitude | A | 12°51'52.55"N | 74°54'43.78"E | B | 12°51'51.40"N | 74°54'43.30"E | C | 12°51'53.18"N | 74°54'35.52"E | D | 12°51'53.63"N | 74°54'36.27"E | <p>ಸದರಿ ಸ್ಥಳವು CRZ IVB ವಲಯದಲ್ಲಿರುತ್ತದೆ. ಸದರಿ ಪ್ರದೇಶದಲ್ಲಿ ಮರಳು ಸಂಗ್ರಹವಾದ ಕಾರಣ ಮೀನುಗಾರಿಕೆ ದೋಣಿಗಳ ಚಲನೆಗೆ ತೊಡಕು ಉಂಟಾಗಿರುವುದರಿಂದ, ಮರಳನ್ನು ತೆರವುಗೊಳಿಸಿದಲ್ಲಿ ಸರಾಗವಾಗಿ ದೋಣಿಗಳ ಚಲನೆ ಸಾಧ್ಯವಾಗುತ್ತದೆ. ಹಾಗೂ ಮರಳು ದಿಬ್ಬವನ್ನು ತೆರವುಗೊಳಿಸುವಾಗ 1.0 ಮೀಟರ್ ಆಳದವರೆಗೆ ಮಾತ್ರ ಹಾಗೂ ಅಂದಾಜು 11002.33 ಮೆ.ಟನ್ ಮರಳನ್ನು ತೆರವುಗೊಳಿಸಬಹುದಾಗಿರುತ್ತದೆ ಎಂದು ಶಿಫಾರಸ್ಸು ಮಾಡಲಾಯಿತು.</p> |
| GPS READINGS | | | | | | | | | | | | | | | | | | | | |
| Lables | Latitude | Longitude | | | | | | | | | | | | | | | | | | |
| A | 12°51'52.55"N | 74°54'43.78"E | | | | | | | | | | | | | | | | | | |
| B | 12°51'51.40"N | 74°54'43.30"E | | | | | | | | | | | | | | | | | | |
| C | 12°51'53.18"N | 74°54'35.52"E | | | | | | | | | | | | | | | | | | |
| D | 12°51'53.63"N | 74°54'36.27"E | | | | | | | | | | | | | | | | | | |
| <p>ನೇತ್ರಾವತಿ N4</p> | <p>ಸದರಿ ಮರಳು ದಿಬ್ಬದಲ್ಲಿ 11504.13 ಚ.ಮೀ. ಪ್ರದೇಶದಲ್ಲಿ ಸರಾಸರಿ 0.9 ಮೀಟರ್ ಆಳದವರೆಗೆ ಅಂದಾಜು 17601.32 ಮೆ.ಟನ್ ಮರಳನ್ನು ತೆರವುಗೊಳಿಸಬಹುದು.</p> <table border="1" data-bbox="336 1789 855 2007"> <thead> <tr> <th colspan="3">GPS READINGS</th> </tr> <tr> <th>Lables</th> <th>Latitude</th> <th>Longitude</th> </tr> </thead> <tbody> <tr> <td>A</td> <td>12°51'22.90"N</td> <td>74°57'59.05"E</td> </tr> <tr> <td>B</td> <td>12°51'21.69"N</td> <td>74°57'59.23"E</td> </tr> <tr> <td>C</td> <td>12°51'21.62"N</td> <td>74°57'48.25"E</td> </tr> <tr> <td>D</td> <td>12°51'22.87"N</td> <td>74°57'49.71"E</td> </tr> </tbody> </table> | GPS READINGS | | | Lables | Latitude | Longitude | A | 12°51'22.90"N | 74°57'59.05"E | B | 12°51'21.69"N | 74°57'59.23"E | C | 12°51'21.62"N | 74°57'48.25"E | D | 12°51'22.87"N | 74°57'49.71"E | <p>ಸದರಿ ಸ್ಥಳವು ಕರಾವಳಿ ವಲಯ ನಿರ್ವಹಣಾ ನಕ್ಷೆಯಂತೆ CRZ IVB ವಲಯದಲ್ಲಿರುತ್ತದೆ. ಪ್ರಸ್ತುತ ನೇತ್ರಾವತಿ ನದಿಗೆ ಅಡ್ಡಲಾಗಿ ಅಡ್ಡಾರಿನಲ್ಲಿ ಅಣೆಕಟ್ಟು ನಿರ್ಮಿಸಿದ್ದು, ಇದರ ಮೇಲ್ಭಾಗದಲ್ಲಿ N4 ಬರುವುದರಿಂದ ಹಾಗೂ ಇಲ್ಲಿ ದೋಣಿ ಸಂಚಾರ ಇಲ್ಲದೇ ಇರುವುದರಿಂದ, ಈ ಮರಳು ದಿಬ್ಬವನ್ನು ಪರಿಗಣಿಸಬೇಕೇ ಎಂಬುದರ ಕುರಿತು ಮಾರ್ಗದರ್ಶನ ಕೋರುವುದಾಗಿ ತೀರ್ಮಾನಿಸಲಾಯಿತು.</p> |
| GPS READINGS | | | | | | | | | | | | | | | | | | | | |
| Lables | Latitude | Longitude | | | | | | | | | | | | | | | | | | |
| A | 12°51'22.90"N | 74°57'59.05"E | | | | | | | | | | | | | | | | | | |
| B | 12°51'21.69"N | 74°57'59.23"E | | | | | | | | | | | | | | | | | | |
| C | 12°51'21.62"N | 74°57'48.25"E | | | | | | | | | | | | | | | | | | |
| D | 12°51'22.87"N | 74°57'49.71"E | | | | | | | | | | | | | | | | | | |

ಪ್ರಾಧಿಕಾರವು ಸದರಿ ವಿಷಯದ ಬಗ್ಗೆ ವಿವರವಾಗಿ ಚರ್ಚಿಸಿ, ಸದರಿ ಪ್ರಸ್ತಾವನೆಯನ್ನು MOEF & CC ನ ಮಾರ್ಗಸೂಚಿಗಳು ಮತ್ತು NITK, ಸುರತ್ಕಲ್ ತಜ್ಞರು ಮಾಡಿರುವ ಶಿಫಾರಸ್ಸು ಮತ್ತು ವಿಧಿಸಿರುವ ಷರತ್ತುಗಳೊಂದಿಗೆ ಹಾಗೂ ಈ ಕೆಳಕಂಡ ಹೆಚ್ಚುವರಿ ಷರತ್ತಿನೊಂದಿಗೆ ಫಲ್ಗುಣಿ ನದಿ ಪಾತ್ರದಲ್ಲಿ 05 ಮರಳು ದಿಬ್ಬಗಳನ್ನು ಹಾಗೂ ನೇತ್ರಾವತಿ ನದಿ ಪಾತ್ರದಲ್ಲಿ N4 ಹೊರತುಪಡಿಸಿ 03 ಮರಳು ದಿಬ್ಬಗಳನ್ನು ತೆರವುಗೊಳಿಸುವ ಪ್ರಸ್ತಾವನೆಗೆ ಅವುಗಳ ಮುಂದೆ ತೋರಿಸಲಾದ ಮರಳಿನ ಪ್ರಮಾಣವನ್ನು ಮೀರದಂತೆ ತೆರವುಗೊಳಿಸಲು ನಿರಾಕ್ಷೇಪಣಾ ಪತ್ರವನ್ನು ನೀಡಲು ತೀರ್ಮಾನಿಸಿತು.

ಹೆಚ್ಚುವರಿ ಷರತ್ತು:

Work should be taken up as per the Hon'ble NGT Order in O.A.No. 252/2017 as per the directions of Hon'ble Supreme Court, in Civil Appeal No. 7316/2022 which reads as follows:

"..... the traditional coastal communities are permitted to remove the sand bars in the intertidal areas only through a non-mechanical manual method and strictly in accordance with the guidelines contained in the Notification dated 18.01.2019, as amended on 24.11.2022, issued by the MOEF & CC, Union of India".

43.9.2 ಮೆ|| ರೋಹನ್ ಕಾರ್ಪೊರೇಶನ್ ಇಂಡಿಯಾ ಪ್ರೈವೇಟ್.ಲಿ. ಇವರು ಮಂಗಳೂರು ತಾಲೂಕಿನ ಸುರತ್ಕಲ್ ಗ್ರಾಮದ ಸರ್ವೆ ನಂಬ್ರ 14, 15, 16, 202, 203 ರಲ್ಲಿ ರಸ್ತೆ, ಕ್ಲಬ್ ಹೌಸ್, ವಾಣಿಜ್ಯ ಕಟ್ಟಡ, 3 ವಿಲ್ಲಾ, ಬೋಟ್ ಜೆಟ್ಟಿ ನಿರ್ಮಿಸಲು ಕರಾವಳಿ ನಿಯಂತ್ರಣ ವಲಯ ನಿರಾಕ್ಷೇಪಣಾ ಪತ್ರವನ್ನು ಕೋರಿರುವ ಬಗ್ಗೆ (ಅಪಜೀ 240 ಸಿಆರ್‌ಯುಡ್ 2023)

| | | | | | | |
|-------------|---|--|-------------|--|------------|------------|
| 1. | ಯೋಜನೆಯ ಹೆಸರು: | ರಸ್ತೆ, ಕ್ಲಬ್ ಹೌಸ್, ವಾಣಿಜ್ಯ ಕಟ್ಟಡ, 3 ವಿಲ್ಲಾ, ಬೋಟ್ ಜೆಟ್ಟಿ ನಿರ್ಮಾಣ | | | | |
| 2. | ಅರ್ಜಿದಾರರ ಹೆಸರು: | ಮೆ ರೋಹನ್ ಕಾರ್ಪೊರೇಶನ್ ಇಂಡಿಯಾ ಪ್ರೈವೇಟ್.ಲಿ | | | | |
| 3. | ಯೋಜನೆಯ ಸ್ಥಳ, ಗ್ರಾಮ, ತಾಲೂಕು ಮತ್ತು ಜಿಲ್ಲೆ | <p>ಸುರತ್ಕಲ್ ಗ್ರಾಮ, ಮಂಗಳೂರು ತಾಲ್ಲೂಕು, ದಕ್ಷಿಣ ಕನ್ನಡ ಜಿಲ್ಲೆ</p> <p>GPS Reading</p> <table border="1"> <tr> <td colspan="2">ವಿಲ್ಲಾ ನಂ-1</td> </tr> <tr> <td>N 13.02928</td> <td>N 13.02913</td> </tr> </table> | ವಿಲ್ಲಾ ನಂ-1 | | N 13.02928 | N 13.02913 |
| ವಿಲ್ಲಾ ನಂ-1 | | | | | | |
| N 13.02928 | N 13.02913 | | | | | |

| | | | | |
|----|------------------------|---|----------------|------------|
| | | | E 74.78847 | E 74.78844 |
| | | | ವಿಲ್ಲಾ ನಂ-2 | |
| | | | N 13.02957 | N 3.02940 |
| | | | E 74.78756 | E 74.78748 |
| | | | ವಿಲ್ಲಾ ನಂ-3 | |
| | | | N 13.02882 | N 13.02872 |
| | | | E 74.78838 | E 74.78838 |
| | | | ಕ್ಲಬ್ ಹೌಸ್ | |
| | | | N 13.02915 | N 13.02896 |
| | | | E 74.78894 | E 74.78892 |
| | | | ವಾಣಿಜ್ಯದ ಕಟ್ಟಡ | |
| | | | N 13.02930 | N 13.02927 |
| | | | E 74.79216 | E 74.79198 |
| | | | ಬೋಟ್ ಜೆಟ್ಟಿ | |
| | | | N 13.02943 | N 13.02943 |
| | | | E 74.78966 | E 74.78928 |
| | | | ರಸ್ತೆ | |
| | | | N 13.02981 | N 13.02975 |
| | | | E 74.78725 | E 74.78719 |
| | | | N 13.02927 | N 13.02921 |
| | | | E 74.78042 | E 74.79042 |
| 4. | ಸರ್ವೆ ನಂಬರ್ | 14, 15, 16, 202, 203 | | |
| 5. | ಜಾಗದ ವಿಸ್ತೀರ್ಣ | 12 ಎಕರೆ 65.60 ಸೆಂಟ್ಸ್ | | |
| 6 | ಕಟ್ಟಡದ ವಿಸ್ತೀರ್ಣ | ರಸ್ತೆ - 12 ಮೀ ಮತ್ತು 9 ಮೀ ರಸ್ತೆ ಕ್ಲಬ್ ಹೌಸ್ - 1868.28 ಚ.ಮೀ ವಾಣಿಜ್ಯ ಕಟ್ಟಡ - 2546 ಚ.ಮೀ ಮನೆ (ವಿಲ್ಲಾ 1) - 220.86 ಚ.ಮೀ (ವಿಲ್ಲಾ 2) - 170.20 ಚ.ಮೀ (ವಿಲ್ಲಾ 3) - 204.51 ಚ.ಮೀ ಬೋಟ್ ಜೆಟ್ಟಿ - 10 ಮೀ | | |
| 6. | ಸಿ.ಆರ್. ಯುಡ್.ವರ್ಗ | CRZ IA Mangrove Buffer, CRZ IB Intertidal zone & CRZ-II | | |
| 7. | ಯೋಜನೆಯ ವೆಚ್ಚ | ರೂ. 6,51,29,700/- | | |
| 8. | ಪ್ರಸ್ತಾವಿತ ಚಟುವಟಿಕೆಗಳು | ರಸ್ತೆ, ಕ್ಲಬ್ ಹೌಸ್, ವಾಣಿಜ್ಯ ಕಟ್ಟಡ, 3 ವಿಲ್ಲಾ, ಬೋಟ್ ಜೆಟ್ಟಿ ನಿರ್ಮಾಣ | | |

| | | |
|-----|---|--|
| 9. | <p>ಸಿ.ಆರ್.ಯುಡ್ ಅಧಿಸೂಚನೆ ಪ್ರಕಾರ ಸದರಿ ಚಟುವಟಿಕೆಗಳು ಅನುಮತಿಸಬಹುದೆ? ಹೌದು ಆಗಿದ್ದಲ್ಲಿ ಸಂಬಂಧಿತ ನಿಯಮಗಳನ್ನು ಸೂಚಿಸಿ</p> | <p>ಹೌದು ಪ್ರಸ್ತಾವಿತ ವಿಲ್ಲಾ 1, ವಿಲ್ಲಾ 2, ವಿಲ್ಲಾ 3, ಕ್ಲಬ್ ಹೌಸ್ ಮತ್ತು ವಾಣಿಜ್ಯ ಕಟ್ಟಡವು CRZ -II ರಲ್ಲಿ ಬರುತ್ತಿದ್ದು, ಸದರಿ ಪ್ರದೇಶದಲ್ಲಿ ನದಿಯ ನಾಲೆಯ ಕಡೆಗೆ ಮಂಗಳೂರು ಮಹಾನಗರ ಪಾಲಿಕೆಯಿಂದ ನೀಡಿರುವ ಫಾರಂ-19 ರಂತೆ ಡೋರ್ ನಂ.15-19, 15-42 ಮತ್ತು 15-11/5 ಇರುತ್ತದೆ. ಹಾಗೂ ಉಪ ತಹಶೀಲ್ದಾರರು, ನಾಡ ಕಛೇರಿ, ಸುರತ್ಕಲ್ ಇವರ ದೃಢಪತ್ರದಂತೆ ಕಟ್ಟಡ ಸಂಖ್ಯೆ: 15-43ಎ ರ 1991 ಹಿಂದಿನ ಕಟ್ಟಡವಾಗಿರುತ್ತದೆ. ಸದರಿ ಚಟುವಟಿಕೆಯು ಕರಾವಳಿ ನಿಯಂತ್ರಣವಲಯ ಅಧಿಸೂಚನೆ 2019ರ ಪ್ಯಾರಾ 5.2 CRZ II (ii) & (iii) ರಂತೆ ಅನುಮತಿಸಲಾದ ಚಟುವಟಿಕೆಯಾಗಿರುತ್ತದೆ. ಪ್ರಸ್ತಾವಿತ ಬೋಟ್ ಜೆಟ್ಟಿಯು ಅರ್ಜಿದಾರರ ಸ್ವತ್ತಿನ ಹೊರಗೆ CRZ ನಕ್ಷೆಯಲ್ಲಿ ಗುರುತಿಸಿರುತ್ತಾರೆ. ಪ್ರಸ್ತಾವಿತ ರಸ್ತೆ ಕಾಮಗಾರಿಯು CRZ II ವ್ಯಾಪ್ತಿಗೆ ಮತ್ತು ಬಾಗಶಃ CRZ I A ವ್ಯಾಪ್ತಿಗೆ ಬರುತ್ತಿದ್ದು, 2019ರ ಕರಾವಳಿ ನಿಯಂತ್ರಣವಲಯ ಅಧಿಸೂಚನೆಯ ಪ್ಯಾರಾ 5.2 CRZ II (i) ರಂತೆ CRZ IB ರಲ್ಲಿ ಅನುಮತಿಸಿರುವ ಚಟುವಟಿಕೆಗಳನ್ನು CRZ II ರಲ್ಲೂ ಅನುಮತಿಸಲಾಗಿರುತ್ತದೆ. ಇದರಂತೆ 2019ರ ಕರಾವಳಿ ನಿಯಂತ್ರಣವಲಯ ಅಧಿಸೂಚನೆಯ ಪ್ಯಾರಾ 5.1.2 CRZ IB (c) ರಲ್ಲಿ Road on Stilts ಎಂದಿರುತ್ತದೆ.</p> |
| 10. | <p>ಜಿಲ್ಲಾ ಕರಾವಳಿ ವಲಯ ನಿರ್ವಹಣಾ ಸಮಿತಿ ಸಭೆಯ ಶಿಫಾರಸ್ಸುಗಳ ವಿವರ</p> | <p>ದಿನಾಂಕ: 15-7-2023 ರಂದು ನಡೆದ ಜಿಲ್ಲಾ ಕರಾವಳಿ ವಲಯ ನಿರ್ವಹಣಾ ಸಮಿತಿ ಸಭೆಯಲ್ಲಿ ಶಿಫಾರಸ್ಸು ಮಾಡಲಾಗಿದೆ.</p> |
| 11. | <p>ಅರ್ಜಿ ಪರಿಷ್ಕರಣಾ ಶುಲ್ಕ ಪಾವತಿಸಿದ ವಿವರಗಳು:</p> | <p>ರೂ. 4,00,000/- ಗಳನ್ನು ಪಾವತಿಸಿರುತ್ತಾರೆ.</p> |
| 12. | <p>SCZMA ಅಥವಾ NCZMA ವ್ಯಾಪ್ತಿಯೊಳಗೆ ಬರುತ್ತದೆಯೇ ಸಂಬಂಧಿಸಿದ ವಿವರಗಳನ್ನು ನಮೂದಿಸಿ</p> | <p>ಕರಾವಳಿ ನಿಯಂತ್ರಣವಲಯ ಅಧಿಸೂಚನೆಯ ಪ್ಯಾರಾ 5.2 CRZ II (ii) & (iii), ಪ್ಯಾರಾ 5.1.2 CRZ IB (i) (a)(c), 5.1. CRZ IA (iii)</p> |





ಸದರಿ ಪ್ರಸ್ತಾವನೆಯನ್ನು ದಕ್ಷಿಣ ಕನ್ನಡ ಜಿಲ್ಲಾ ಕರಾವಳಿ ವಲಯ ನಿರ್ವಹಣಾ ಸಮಿತಿ ಸಭೆಯಲ್ಲಿ ಮಂಡಿಸಿ, ಸದರಿ ಪ್ರಸ್ತಾವನೆಯನ್ನು 2019ರ ಕರಾವಳಿ ನಿಯಂತ್ರಣವಲಯ ಅಧಿಸೂಚನೆಯ ಪ್ಯಾರಾ 5.2 CRZ II (ii) & (iii), ಪ್ಯಾರಾ 5.1.2 CRZ IB (i) (a)(c), 5.1. CRZ IA (iii) ರಂತೆ ಅವಕಾಶವಿರುವುದಾಗಿ ತಿಳಿಸಿ ಈ ಕೆಳಗಿನ ಷರತ್ತುಗಳಿಗೊಳಪಟ್ಟು KSCZMA ಸಭೆಯಲ್ಲಿ ಮಂಡಿಸಲು ಶಿಫಾರಸ್ಸು ಮಾಡಿರುತ್ತಾರೆ.


1. 50 ಮೀ ಕಾಂಡ್ಲಾ ಬಫರ್ ಪ್ರದೇಶದಲ್ಲಿ ಯಾವುದೇ ನಿರ್ಮಾಣ ಕೈಗೊಳ್ಳಬಾರದು.
2. ಯೋಜನಾಕರ್ತರು ಸದರಿ ಕಾಮಗಾರಿ ಅನುಷ್ಠಾನ ಸಮಯದಲ್ಲಿ ಹಾಗೂ ಕಾರ್ಯಾಚರಣೆ ಸಮಯದಲ್ಲಿ ಕರಾವಳಿ ನಿಯಂತ್ರಣ ವಲಯ ಅಧಿಸೂಚನೆಯನ್ನು ಉಲ್ಲಂಘಿಸಬಾರದು. ಒಂದು ವೇಳೆ ಉಲ್ಲಂಘನೆ ಕಂಡುಬಂದಲ್ಲಿ ಕ್ರಮವನ್ನು ತೆಗೆದುಕೊಳ್ಳಲಾಗುವುದು.

ಪ್ರಾಧಿಕಾರವು ಸದರಿ ವಿಷಯದ ಬಗ್ಗೆ ವಿವರವಾಗಿ ಚರ್ಚಿಸಿ, ಪ್ರಸ್ತಾವನೆಯು CRZ-II, CRZ IB, CRZ IA Mangrove Buffer ವಲಯದಲ್ಲಿ ಬರುತ್ತಿದ್ದು, 50 ಮೀ ಕಾಂಡ್ಲಾ ಬಫರ್ ಪ್ರದೇಶದಲ್ಲಿ ಯಾವುದೇ ನಿರ್ಮಾಣ ಕೈಗೊಳ್ಳಬಾರದು ಎಂದು ಷರತ್ತು ವಿಧಿಸಬಹುದೆಂದು DCZMC ಸಭೆಯಲ್ಲಿ ನಿರ್ಣಯಿಸಲಾಗಿದ್ದು, ಮೆ|| ರೋಹನ್ ಕಾರ್ಪೊರೇಶನ್ ಇಂಡಿಯಾ ಪ್ರೈವೇಟ್.ಲಿ ಇವರು ಸುರತ್ಕಲ್ ಗ್ರಾಮದ ಸರ್ವೆ ನಂ. 14,15,16,202,203 ರಲ್ಲಿ ರಸ್ತೆ, ಕ್ಲಬ್ ಹೌಸ್, ವಾಣಿಜ್ಯ ಕಟ್ಟಡ, 3 ವಿಲ್ಲಾ ನಿರ್ಮಿಸುವ ಪ್ರದೇಶವು CRZ IA Mangrove Buffer ಮತ್ತು CRZ IB ರಲ್ಲಿ ಬರುವ ಕುರಿತು ಸ್ಪಷ್ಟೀಕರಣ ಪಡೆಯುವಂತೆ ಸೂಚಿಸಿ ಸದರಿ ಪ್ರಸ್ತಾವನೆಯನ್ನು ಮುಂದೂಡಲಾಯಿತು.

ವಂದನೆಗಳೊಂದಿಗೆ ಸಭೆ ಮುಕ್ತಾಯವಾಯಿತು.


(ಜಾವೇದ್ ಅಖ್ಬರ್)

ಅಧ್ಯಕ್ಷರು, ಕರ್ನಾಟಕ ರಾಜ್ಯಕಡಲ ತೀರ ವಲಯ
ನಿರ್ವಹಣಾ ಪ್ರಾಧಿಕಾರ
ಮತ್ತು ಸರ್ಕಾರದ ಅಪರ ಮುಖ್ಯ ಕಾರ್ಯದರ್ಶಿಗಳು,
ಅರಣ್ಯ, ಜೀವಿಪರಿಸ್ಥಿತಿ ಮತ್ತು ಪರಿಸರ ಇಲಾಖೆ.


(ಆರ್. ಗೋಕುಲ್)

ಸದಸ್ಯ ಕಾರ್ಯದರ್ಶಿಗಳು,
ಕರ್ನಾಟಕ ರಾಜ್ಯಕಡಲ ತೀರ ವಲಯ ನಿರ್ವಹಣಾ ಪ್ರಾಧಿಕಾರ
ಅರಣ್ಯ, ಜೀವಿಪರಿಸ್ಥಿತಿ ಮತ್ತು ಪರಿಸರ ಇಲಾಖೆ.

ಸಂಖ್ಯೆ: ಅಪಜೀ 204 ಸಿಆರ್ ಝಡ್ 2021.

ಹಾಜರಾತಿ

ಕರ್ನಾಟಕ ರಾಜ್ಯ ಕಡಲ ತೀರ ವಲಯ ನಿರ್ವಹಣಾ ಪ್ರಾಧಿಕಾರ 43ನೇ ಸಭೆಯನ್ನು ಸರ್ಕಾರದ ಅಪರ ಮುಖ್ಯ ಕಾರ್ಯದರ್ಶಿ. ಅರಣ್ಯ ಜೀವಿಪರಿಸ್ಥಿತಿ ಮತ್ತು ಪರಿಸರ ಇಲಾಖೆ ಇವರ ಅಧ್ಯಕ್ಷತೆಯಲ್ಲಿ ದಿನಾಂಕ: 18.11.2023 ರಂದು ಪೂರ್ವಾಹ್ನ 11:00 ಗಂಟೆಗೆ ವಿಡಿಯೋ ಸಂವಾದದ ಮೂಲಕ ನಡೆದ ಸಭೆಯಲ್ಲಿ ಹಾಜರಾದ ಅಧಿಕಾರಿಗಳ ವಿವರಗಳು:-

| ಕ್ರ. ಸಂ. | ಪದನಾಮ | ಅಧಿಕಾರಿಗಳ ಸಹಿ |
|----------|--|-----------------------------------|
| 1 | ಸರ್ಕಾರದ ಅಪರ ಮುಖ್ಯ ಕಾರ್ಯದರ್ಶಿಗಳು. ಅರಣ್ಯ, ಜೀವಿಪರಿಸ್ಥಿತಿ ಮತ್ತು ಪರಿಸರ ಇಲಾಖೆ. | ಅಧ್ಯಕ್ಷತೆ |
| 2 | ಸರ್ಕಾರದ ಪ್ರಧಾನ ಕಾರ್ಯದರ್ಶಿ. (ಜೀವಿ ಪರಿಸ್ಥಿತಿ ಮತ್ತು ಪರಿಸರ) ಅರಣ್ಯ, ಜೀವಿ ಪರಿಸ್ಥಿತಿ ಮತ್ತು ಪರಿಸರ ಇಲಾಖೆ. | ಹಾಜರಾಗಿರುತ್ತಾರೆ. |
| 3 | ಆಯುಕ್ತರು (ತಾಂತ್ರಿಕ ಕೋಶ) ಅರಣ್ಯ, ಜೀವಿ ಪರಿಸ್ಥಿತಿ ಮತ್ತು ಪರಿಸರ ಇಲಾಖೆ. | ಹಾಜರಾಗಿರುತ್ತಾರೆ. |
| 4 | ಸರ್ಕಾರದ ಕಾರ್ಯದರ್ಶಿ. ಪ್ರವಾಸೋದ್ಯಮ ಇಲಾಖೆ | ಆನ್‌ಲೈನ್ ಮೂಲಕ ಹಾಜರಾಗಿರುತ್ತಾರೆ. |
| 5 | ಸರ್ಕಾರದ ಕಾರ್ಯದರ್ಶಿ. ಪಶು ಸಂಗೋಪನೆ ಮತ್ತು ಮೀನುಗಾರಿಕೆ ಇಲಾಖೆ | |
| 6 | ಮಹಾ ನಿರ್ದೇಶಕರು. ಪರಿಸರ ನಿರ್ವಹಣೆ ಮತ್ತು ನೀತಿ ಸಂಶೋಧನಾ ಸಂಸ್ಥೆ | ಹಾಜರಾಗಿರುತ್ತಾರೆ. |
| 7 | ನಿರ್ದೇಶಕರು. ಕರ್ನಾಟಕ ರಾಜ್ಯ ದೂರ ಸಂವೇದಿ ಅನ್ವಯಿಕ ಕೇಂದ್ರ. (ಮಾಹಿತಿ ತಂತ್ರಜ್ಞಾನ, ಜೈವಿಕ ತಂತ್ರಜ್ಞಾನ ಹಾಗೂ ವಿಜ್ಞಾನ ಮತ್ತು ತಂತ್ರಜ್ಞಾನ) | ಆನ್‌ಲೈನ್ ಮೂಲಕ ಹಾಜರಾಗಿರುತ್ತಾರೆ. |
| 8 | Dr. Shivakumar B. Haragi, Assistant Professor, Karnataka University Post Graduate Centre | |
| 9 | Dr. M.D. Subash Chandran, consulting Scientist, (Ecology and Environment), Centre for Ecological Sciences, IISc | |
| 10 | Shri. Ramachandra Bhatta, Snehakunja Trust | |
| 11 | ಪ್ರಾದೇಶಿಕ ನಿರ್ದೇಶಕರು (ಪರಿಸರ). ಕಾರವಾರ | |
| 12 | ಪ್ರಾದೇಶಿಕ ನಿರ್ದೇಶಕರು (ಪರಿಸರ). ಮಂಗಳೂರು. | ಹಾಜರಾಗಿರುತ್ತಾರೆ. |
| 13 | ಪ್ರಾದೇಶಿಕ ನಿರ್ದೇಶಕರು (ಪರಿಸರ). ಉಡುಪಿ. | ಹಾಜರಾಗಿರುತ್ತಾರೆ. |
| 14 | ಕಾರ್ಯನಿರ್ವಾಹಕ ಇಂಜಿನಿಯರ್. ಬಂದರು ವಿಭಾಗ. ಮೂಲಸೌಲಭ್ಯ ಅಭಿವೃದ್ಧಿ. ಬಂದರು ಮತ್ತು ಒಳನಾಡು ಜಲಸಾರಿಗೆ ಇಲಾಖೆ. ಕಾರವಾರ. | ಹಾಜರಾಗಿರುತ್ತಾರೆ. |

Annexure-II

ಪ್ರಾದೇಶಿಕ ನಿರ್ದೇಶಕರು (ಪರಿಸರ), ಮಂಗಳೂರು ಕಛೇರಿಯಿಂದ ಘಟನೋತ್ತರ ಅನುಮೋದನೆಗಾಗಿ ಕರ್ನಾಟಕ ರಾಜ್ಯ ಕರಾವಳಿ ವಲಯ ನಿರ್ವಹಣಾ ಪ್ರಾಧಿಕಾರಕ್ಕೆ ಸಲ್ಲಿಸಿರುವ ಒಟ್ಟು 30 ಪ್ರಸ್ತಾವನೆಗಳ ಪಟ್ಟಿ.

| ಕ್ರ. ಸಂ. | ಕಡತ ಸಂಖ್ಯೆ | ಅರ್ಜಿದಾರರ ಹೆಸರು & ವಿಳಾಸ | ಅರ್ಜಿ ಸ್ವೀಕರಿಸಿದ ದಿನಾಂಕ | ಪರಿಷ್ಕರಣಾ ಶುಲ್ಕದ ವಿವರ | ಚಟುವಟಿಕೆಗಳು / ನಿರಾಕ್ಷೇಪಣಾ ಪಡೆಯುವ ಉದ್ದೇಶ | ಕರಾವಳಿ ನಿಯಂತ್ರಣ ವಲಯ ಅಧಿಸೂಚನೆಯಡಿ ಅನುಮತಿಸಲಾದ ಚಟುವಟಿಕೆ | ಜಿಲ್ಲಾ ಕರಾವಳಿ ವಲಯ ನಿರ್ವಹಣಾ ಸಮಿತಿ ಸಭೆದಿನಾಂಕ | ತಾತ್ಕಾಲಿಕ ನಿರಾಕ್ಷೇಪಣಾ ಪತ್ರ ನೀಡಿದ ದಿನಾಂಕ | ಷರಾ |
|----------|--------------------------------|--|-------------------------|---|--|---|--|---|---|
| 1. | 2. | 3. | 4. | 5. | 6. | 7. | 8. | 9. | 10. |
| 1. | ಅಪಜೀ 142 ಸಿಆರ್‌ಝೆಡ್ 2023 | ಶ್ರೀ. ವೆಂಕಟೇಶ್ ಹೆಬ್ಬಾರ್ ಬಿನ್. ಶಂಕರ ನಾರಾಯಣ ಹೆಬ್ಬಾರ್ ಚಿತ್ರಾಪುರ, ಕುಳಾಯಿ | 18-7-2022 | ರೂ.500/- ಚ. ನಂ. CR102204060 0094321 ದಿನಾಂಕ: 06-10- 2022) | ಗ್ರಾಮ: ಕುಳಾಯಿ ಸರ್ವೆ ನಂಬ್ರ: 15/4B(P) ಸ್ಥಳದ ವಿಸ್ತೀರ್ಣ: 20.00 ಸೆಂಟ್ಸ್ CRZ ವರ್ಗ: CRZ-II ಪ್ರಸ್ತಾವಿತ ಸ್ಥಳವು ಮೀನುಗಾರಿಕೆ ರಸ್ತೆಯ ಭೂಭಾಗದ ಕಡೆಗೆ ಇರುತ್ತದೆ. ಉದ್ದೇಶ: ವಾಸ್ತವ್ಯದ ಉದ್ದೇಶದ ನಿವೇಶನಕ್ಕೆ ಆವರಣ ಗೋಡೆ ನಿರ್ಮಾಣ ಆವರಣ ಗೋಡೆ: 116.6 ಮೀ ಸುತ್ತಳತೆ 1 ¹ / ₂ ಮೀಟರ್ ಎತ್ತರ HTL: ಸಮುದ್ರ ಭರತ ರೇಖೆಯಿಂದ ಇರುವ ದೂರ: 288 ಮೀಟರ್. | CRZ II ಪ್ಯಾರಾ 8 II CRZ II (i) &(ii) | 11-10-2022 | 25-10-2022 | ಪ್ರಾದೇಶಿಕ ನಿರ್ದೇಶಕರು (ಪರಿಸರ), ಮಂಗಳೂರು ರವರು DCZMC ಶಿಫಾರಸ್ಸಿನನ್ವಯ ತಾತ್ಕಾಲಿಕ ಕರಾವಳಿ ನಿಯಂತ್ರಣ ವಲಯ ನಿರಾಕ್ಷೇಪಣಾ ಪತ್ರ ನೀಡಿರುವುದಕ್ಕೆ ಘಟನೋತ್ತರ ಅನುಮೋದನೆಯನ್ನು ನೀಡಲು ನಿರ್ಣಯಿಸಲಾಯಿತು. |

| | | | | | | | | | |
|----|--------------------------------|---|------------|---|---|---|------------|------------|--|
| 2. | ಅಪಜೀ 206 ಸಿಆರ್‌ಝುಡ್ 2023 | ಶ್ರೀ ಪ್ರವೀಣ್ ಲಕ್ಷಣ ಶೆಟ್ಟಿ ಮತ್ತು ಸ್ವೀಟ ಪ್ರವೀಣ್ ಶೆಟ್ಟಿ ಕುಳಾಯಿ ಗ್ರಾಮ ಮಂಗಳೂರು | 26-12-2022 | ರೂ.500/- ಚ. ನಂ. CR122204060 0764898/27- 12-2022 | ಗ್ರಾಮ: ಕುಳಾಯಿ ಸರ್ವೆ ನಂಬ್ರ: 31-9(P), 31-8(P) ಸ್ಥಳದ ವಿಸ್ತೀರ್ಣ: 06.67 ಸೆಂಟ್ಸ್ CRZ ವರ್ಗ: CRZ II ಪ್ರಸ್ತಾವಿತ ಸ್ಥಳದ ಸಮುದ್ರದ ಕಡೆಗೆ ಚಿತ್ರಾಪುರ-ಕುಳಾಯಿ ಮೀನುಗಾರಿಕೆ ರಸ್ತೆಯಿರುತ್ತದೆ. ಉದ್ದೇಶ: ವಾಸ್ತವ್ಯದ ಮನೆ ನಿರ್ಮಾಣ (G+1) ಕಟ್ಟಡ ವಿಸ್ತೀರ್ಣ: 256.70 ಚ. ಮೀ. FAR : 0.77 HTL: ಸಮುದ್ರ ಭರತ ರೇಖೆಯಿಂದ ಇರುವ ದೂರ: 437 ಮೀಟರ್ | CRZ II ಪ್ಯಾರಾ 8 II CRZ II (i) & (ii) | 28-12-2022 | 04-01-2023 | ಪ್ರಾದೇಶಿಕ ನಿರ್ದೇಶಕರು (ಪರಿಸರ), ಮಂಗಳೂರು ರವರು DCZMC ಶಿಫಾರಸ್ಸಿನನ್ವಯ ತಾತ್ಕಾಲಿಕ ಕರಾವಳಿ ನಿಯಂತ್ರಣ ವಲಯ ನಿರಾಕ್ಷೇಪಣಾ ಪತ್ರ ನೀಡಿರುವುದಕ್ಕೆ ಘಟನೋತ್ತರ ಅನುಮೋದನೆಯನ್ನು ನೀಡಲು ನಿರ್ಣಯಿಸಲಾಯಿತು. |
| 3. | ಅಪಜೀ 207 ಸಿಆರ್‌ಝುಡ್ 2023 | ಶ್ರೀಮತಿ ಶಿಲ್ಪ ಕೋಂ ಗಿರೀಶ್ ಸಾಲ್ಯಾನ್ ಕುಳಾಯಿ ಗ್ರಾಮ ಮಂಗಳೂರು | 14-11-2022 | ರೂ.500/- ಚ. ನಂ. CR12204060 0723633/21- 11-2022 ರೂ.500 -/& CR12220406 00130479/05 -12-2022 | ಗ್ರಾಮ: ಕುಳಾಯಿ ಸರ್ವೆ ನಂಬ್ರ: 18/9B(P) ಸ್ಥಳದ ವಿಸ್ತೀರ್ಣ: 10.00 ಸೆಂಟ್ಸ್ CRZ ವರ್ಗ: CRZ II ಪ್ರಸ್ತಾವಿತ ಸ್ಥಳದ ಸಮುದ್ರದ ಕಡೆಗೆ ಕುಳಾಯಿ-ಹೊಸಬೆಟ್ಟು ಮೀನುಗಾರಿಕೆ ರಸ್ತೆಯಿರುತ್ತದೆ. ಉದ್ದೇಶ: ಈಗಾಗಲೇ ಇರುವ ಮನೆಯನ್ನು ವಿಸ್ತರಿಸಿ ಮೊದಲನೇ ಮಹಡಿ ನಿರ್ಮಾಣ (G+1) ಕಟ್ಟಡ ವಿಸ್ತೀರ್ಣ: 571.94 ಚ. ಮೀ. FAR : 1.00 HTL: ಸಮುದ್ರ ಭರತರೇಖೆಯಿಂದ ಇರುವ ದೂರ: 67 ಮೀಟರ್ | CRZ II ಪ್ಯಾರಾ 8 II CRZ II (i) & (ii) | 28-12-2022 | 04-01-2023 | ಪ್ರಾದೇಶಿಕ ನಿರ್ದೇಶಕರು (ಪರಿಸರ), ಮಂಗಳೂರು ರವರು DCZMC ಶಿಫಾರಸ್ಸಿನನ್ವಯ ತಾತ್ಕಾಲಿಕ ಕರಾವಳಿ ನಿಯಂತ್ರಣ ವಲಯ ನಿರಾಕ್ಷೇಪಣಾ ಪತ್ರ ನೀಡಿರುವುದಕ್ಕೆ ಘಟನೋತ್ತರ ಅನುಮೋದನೆಯನ್ನು ನೀಡಲು ನಿರ್ಣಯಿಸಲಾಯಿತು. |

| | | | | | | | | | |
|----|--------------------------------|--|------------|--|---|---|------------|------------|--|
| 4. | ಅಪಜೀ 208 ಸಿಆರ್‌ಯುಡ್ 2023 | ಶ್ರೀಮತಿ ಜಯಲಕ್ಷ್ಮಿ ಕೋಮ ಶಿವಪ್ಪ ಪೂಜಾರಿ ಸಸಿಹಿತ್ತು ಗ್ರಾಮ ಮಂಗಳೂರು | 15-10-2022 | ರೂ.200/- ಚ. ನಂ. CR10220406 00285994/13 -10-2022 | ಗ್ರಾಮ: ಸಸಿಹಿತ್ತು ಸರ್ವೆ ನಂಬ್ರ: 10/12 ಸ್ಥಳದ ವಿಸ್ತೀರ್ಣ: 04.00 ಸೆಂಟ್ಸ್ CRZ ವರ್ಗ: CRZ II ಪ್ರಸ್ತಾವಿತ ಸ್ಥಳದ ಸಮುದ್ರದ ಕಡೆಗೆ ಸಸಿಹಿತ್ತು ಮೀನುಗಾರಿಕೆ ರಸ್ತೆಯಿರುತ್ತದೆ. ಉದ್ದೇಶ: ವಾಸ್ತವ್ಯದ ಮನೆ ನಿರ್ಮಾಣ (G) ಕಟ್ಟಡ ವಿಸ್ತೀರ್ಣ: 79.68ಚ. ಮೀ. FAR : 0.492 HTL: ಸಮುದ್ರ ಭರತರೇಖೆಯಿಂದ ಇರುವ ದೂರ:249 ಮೀಟರ್ | CRZ II ಪ್ಯಾರಾ 8 II CRZ II (i) & (ii) | 28-12-2022 | 04-01-2023 | ಪ್ರಾದೇಶಿಕ ನಿರ್ದೇಶಕರು (ಪರಿಸರ), ಮಂಗಳೂರು ರವರು DCZMC ಶಿಫಾರಸ್ಸಿನನ್ವಯ ತಾತ್ಕಾಲಿಕ ಕರಾವಳಿ ನಿಯಂತ್ರಣ ವಲಯ ನಿರಾಕ್ಷೇಪಣಾ ಪತ್ರ ನೀಡಿರುವುದಕ್ಕೆ ಘಟನೋತ್ತರ ಅನುಮೋದನೆಯನ್ನು ನೀಡಲು ನಿರ್ಣಯಿಸಲಾಯಿತು. |
| 5. | ಅಪಜೀ 209 ಸಿಆರ್‌ಯುಡ್ 2023 | ಶ್ರೀ ಆಸೀರ್ ಅಬ್ದುಲ್ ರಹಿಮಾನ್ ಬಿನ್ ಕೊಂಕಣಬೈಲು ಅಬ್ದುಲ್ ರಹಮಾನ್ ಸುರತ್ಕಲ್ ಗ್ರಾಮ ಮಂಗಳೂರು | 22-12-2022 | ರೂ.1000/- ಚ. ನಂ. CR12220406 00702027/26 -12-2022 | ಗ್ರಾಮ: ಸುರತ್ಕಲ್ ಸರ್ವೆ ನಂಬ್ರ: 26/1D(P) ಸ್ಥಳದ ವಿಸ್ತೀರ್ಣ: 09.63ಸೆಂಟ್ಸ್ CRZ ವರ್ಗ: CRZ II ಪ್ರಸ್ತಾವಿತ ಸ್ಥಳದ ಸಮುದ್ರದ ಕಡೆಗೆ ಮುಕ್ಕ-ಸಸಿಹಿತ್ತು ಮೀನುಗಾರಿಕೆ ರಸ್ತೆಯಿರುತ್ತದೆ. ಉದ್ದೇಶ: ವಾಸ್ತವ್ಯದ ಮನೆ ನಿರ್ಮಾಣ (G+1) ಕಟ್ಟಡ ವಿಸ್ತೀರ್ಣ: 405.74ಚ. ಮೀ. FAR : 1.17 HTL:ಸಮುದ್ರ ಭರತ ರೇಖೆಯಿಂದ ಇರುವ ದೂರ: 399 ಮೀಟರ್ | CRZ II ಪ್ಯಾರಾ 8 II CRZ II (i) & (ii) | 28-12-2022 | 04-01-2023 | ಪ್ರಾದೇಶಿಕ ನಿರ್ದೇಶಕರು (ಪರಿಸರ), ಮಂಗಳೂರು ರವರು DCZMC ಶಿಫಾರಸ್ಸಿನನ್ವಯ ತಾತ್ಕಾಲಿಕ ಕರಾವಳಿ ನಿಯಂತ್ರಣ ವಲಯ ನಿರಾಕ್ಷೇಪಣಾ ಪತ್ರ ನೀಡಿರುವುದಕ್ಕೆ ಘಟನೋತ್ತರ ಅನುಮೋದನೆಯನ್ನು ನೀಡಲು ನಿರ್ಣಯಿಸಲಾಯಿತು. |

| | | | | | | | | | |
|----|--------------------------------|---|------------|---|---|---|------------|------------|--|
| 6. | ಅವಜೀ 210 ಸಿಆರ್‌ಝೆಡ್ 2023 | ಶ್ರೀ ಯಶವಂತ ಪುತ್ರನ್ ಮತ್ತು ಶ್ರೀಮತಿ ಸರಿತ ವೈ. ಪುತ್ರನ್ ಹೊಸಬೆಟ್ಟು ಗ್ರಾಮ ಮಂಗಳೂರು | 07-11-2022 | Rs.200/- ಚ. ನಂ. CR12204060 0223281/07- 11-2022 | ಗ್ರಾಮ: ಹೊಸಬೆಟ್ಟು ಸರ್ವೆ ನಂಬ್ರ: 20/1C2B2(P). 20/1C2B1(P) ಸ್ಥಳದ ವಿಸ್ತೀರ್ಣ:03.80ಸೆಂಟ್ಸ್ CRZ ವರ್ಗ: CRZ II ಪ್ರಸ್ತಾವಿತ ಸ್ಥಳದ ಸಮುದ್ರದ ಕಡೆಗೆ ಹೊಸಬೆಟ್ಟು - ಗುಡ್ಡೆಕೊಪ್ಪ ಮೀನುಗಾರಿಕೆ ರಸ್ತೆಯಿರುತ್ತದೆ. ಉದ್ದೇಶ: ವಾಸ್ತವ್ಯದ ಮನೆ ನಿರ್ಮಾಣ (G) ಕಟ್ಟಡ ವಿಸ್ತೀರ್ಣ:77.91ಚ. ಮೀ. FAR : 0.51 HTL: ಸಮುದ್ರ ಭರತ ರೇಖೆಯಿಂದ ಇರುವ ದೂರ: 180 ಮೀಟರ್ | CRZ II ಪ್ಯಾರಾ 8 II CRZ II (i) & (ii) | 28-12-2022 | 04-01-2023 | ಪ್ರಾದೇಶಿಕ ನಿರ್ದೇಶಕರು (ಪರಿಸರ), ಮಂಗಳೂರು ರವರು DCZMC ಶಿಫಾರಸ್ಸಿನನ್ವಯ ತಾತ್ಕಾಲಿಕ ಕರಾವಳಿ ನಿಯಂತ್ರಣ ವಲಯ ನಿರಾಕ್ಷೇಪಣಾ ಪತ್ರ ನೀಡಿರುವುದಕ್ಕೆ ಘಟನೋತ್ತರ ಅನುಮೋದನೆಯನ್ನು ನೀಡಲು ನಿರ್ಣಯಿಸಲಾಯಿತು. |
| 7. | ಅವಜೀ 211 ಸಿಆರ್‌ಝೆಡ್ 2023 | ಶ್ರೀ ಕೆ. ಪ್ರಕಾಶ್ ಶೆಣೈ ಬಿನ್ ದೇವರಾಯ ಶೆಣೈ ದಾನೀಸ್ ಆರ್ಪಾಟ್ ಮೆಂಟ್ ಕುದ್ರೋಳಿ, ಗೋಕರ್ಣನಾಥೇಶ್ವರ ದೇವಸ್ಥಾನ ಹತ್ತಿರ ಮಂಗಳೂರು | 27-10-2022 | Rs.500/- ಚ. ನಂ. CR10220406 00597274/28 -10-2022 | ಗ್ರಾಮ: ಹೊಸಬೆಟ್ಟು ಸರ್ವೆ ನಂಬ್ರ: 18/1(P) & 24/2(P) ಸ್ಥಳದ ವಿಸ್ತೀರ್ಣ: 04.91ಸೆಂಟ್ಸ್ CRZ ವರ್ಗ: CRZ II ಪ್ರಸ್ತಾವಿತ ಸ್ಥಳದ ಸಮುದ್ರದ ಕಡೆಗೆ ಹೊಸಬೆಟ್ಟು - ಗುಡ್ಡೆಕೊಪ್ಪ ಮೀನುಗಾರಿಕೆ ರಸ್ತೆಯಿರುತ್ತದೆ. ಉದ್ದೇಶ: ವಾಸ್ತವ್ಯದ ಮನೆ ನಿರ್ಮಾಣ (G+1) ಕಟ್ಟಡ ವಿಸ್ತೀರ್ಣ: 148.10ಚ. ಮೀ. FAR : 0.69 HTL: ಸಮುದ್ರ ಭರತ ರೇಖೆಯಿಂದ ಇರುವ ದೂರ: 364 ಮೀಟರ್ | CRZ II ಪ್ಯಾರಾ 8 II CRZ II (i) & (ii) | 28-12-2022 | 04-01-2023 | ಪ್ರಾದೇಶಿಕ ನಿರ್ದೇಶಕರು (ಪರಿಸರ), ಮಂಗಳೂರು ರವರು DCZMC ಶಿಫಾರಸ್ಸಿನನ್ವಯ ತಾತ್ಕಾಲಿಕ ಕರಾವಳಿ ನಿಯಂತ್ರಣ ವಲಯ ನಿರಾಕ್ಷೇಪಣಾ ಪತ್ರ ನೀಡಿರುವುದಕ್ಕೆ ಘಟನೋತ್ತರ ಅನುಮೋದನೆಯನ್ನು ನೀಡಲು ನಿರ್ಣಯಿಸಲಾಯಿತು. |

| | | | | | | | | | |
|----|--------------------------------|--|------------|---|---|---|------------|------------|--|
| 8. | ಅಪಜೀ 212 ಸಿಆರ್‌ಝುಡ್ 2023 | ಶ್ರೀ ಹರಿಕೃಷ್ಣ ಎಮ್ ಸಾಲ್ಯಾನ್ ಬಿನ್ ಮನ್ಸ್ ಪುತ್ರನ್ "ರಾಘವೇಂದ್ರ ಕೃಪಾ" ಕುಳಾಯಿ, ಹೊಸಬೆಟ್ಟು ಗ್ರಾಮ ಮಂಗಳೂರು | 28-11-2022 | Rs.500/- ಚ. ನಂ. CR11220406 0088842/28- 11-2022 | ಗ್ರಾಮ: ಹೊಸಬೆಟ್ಟು ಸರ್ವೆ ನಂಬ್ರ: 29/4A1(P) ಸ್ಥಳದ ವಿಸ್ತೀರ್ಣ: 06.20ಸೆಂಟ್ಸ್ CRZ ವರ್ಗ: CRZ II ಪ್ರಸ್ತಾವಿತ ಸ್ಥಳದ ಸಮುದ್ರದ ಕಡೆಗೆ ಹೊಸಬೆಟ್ಟು - ಗುಡ್ಡೆಕೊಪ್ಪ ಮೀನುಗಾರಿಕೆ ರಸ್ತೆಯಿರುತ್ತದೆ. ಉದ್ದೇಶ: ಈಗಾಗಲೇ ಇರುವ ಮನೆಯನ್ನು ಪುನರ್ ನಿರ್ಮಾಣ ನಿರ್ಮಾಣ (G+1) ಕಟ್ಟಡ ವಿಸ್ತೀರ್ಣ: 246.07ಚ. ಮೀ. FAR : 0.88 HTL: ಸಮುದ್ರ ಭರತರೇಖೆಯಿಂದ ಇರುವ ದೂರ: 315 ಮೀಟರ್ | CRZ II ಪ್ಯಾರಾ 8 II CRZ II (i) & (ii) | 28-12-2022 | 04-01-2023 | ಪ್ರಾದೇಶಿಕ ನಿರ್ದೇಶಕರು (ಪರಿಸರ), ಮಂಗಳೂರು ರವರು DCZMC ಶಿಫಾರಸ್ಸಿನನ್ವಯ ತಾತ್ಕಾಲಿಕ ಕರಾವಳಿ ನಿಯಂತ್ರಣ ವಲಯ ನಿರಾಕ್ಷೇಪಣಾ ಪತ್ರ ನೀಡಿರುವುದಕ್ಕೆ ಘಟನೋತ್ತರ ಅನುಮೋದನೆಯನ್ನು ನೀಡಲು ನಿರ್ಣಯಿಸಲಾಯಿತು. |
| 9. | ಅಪಜೀ 213 ಸಿಆರ್‌ಝುಡ್ 2023 | ಶ್ರೀ ಉಮೇಶ್ ಎಸ್ ಸುವರ್ಣ ಬಿನ್ ಸೀತಾರಾಮ ಬಂಗೇರ ಕುಳಾಯಿ ಗ್ರಾಮ ಮಂಗಳೂರು | 15-12-2022 | Rs.500/- ಚ. ನಂ. CR12220406 00438844/15 -12-2022 | ಗ್ರಾಮ: ಕುಳಾಯಿ ಸರ್ವೆ ನಂಬ್ರ: 86/1(P) ಸ್ಥಳದ ವಿಸ್ತೀರ್ಣ: 10.00ಸೆಂಟ್ಸ್ CRZ ವರ್ಗ: CRZ II ಉದ್ದೇಶ: ಈಗಾಗಲೇ ಇರುವ ಮನೆ ಪುನರ್ ನಿರ್ಮಾಣ (G+1) ಕಟ್ಟಡ ವಿಸ್ತೀರ್ಣ: 196.31ಚ. ಮೀ. FAR : 0.46 HTL: ಸಮುದ್ರ ಭರತರೇಖೆಯಿಂದ ಇರುವ ದೂರ:215 ಮೀಟರ್ | CRZ II ಪ್ಯಾರಾ 8 II CRZ II (i) & (ii) | 28-12-2022 | 04-01-2023 | ಪ್ರಾದೇಶಿಕ ನಿರ್ದೇಶಕರು (ಪರಿಸರ), ಮಂಗಳೂರು ರವರು DCZMC ಶಿಫಾರಸ್ಸಿನನ್ವಯ ತಾತ್ಕಾಲಿಕ ಕರಾವಳಿ ನಿಯಂತ್ರಣ ವಲಯ ನಿರಾಕ್ಷೇಪಣಾ ಪತ್ರ ನೀಡಿರುವುದಕ್ಕೆ ಘಟನೋತ್ತರ ಅನುಮೋದನೆಯನ್ನು ನೀಡಲು ನಿರ್ಣಯಿಸಲಾಯಿತು. |

| | | | | | | | | | |
|-----|-------------------------------|--|------------|---|---|---|------------|------------|--|
| 10. | ಅಪಜೀ 214 ಸಿಆರ್‌ಝಡ್ 2023 | ಶ್ರೀಮತಿ ಸೌಮ್ಯಲತ ಕೋಂ ಸುರೇಶ್ ಬೈಲು ಕನಿಜಾರ್ ಹೌಸ್ ಕರೋಪಾಡಿ, ಕನ್ಯಾನ, ವಿಟ್ಟ, ಬಂಟ್ವಾಳ ತಾಲೂಕು | 18-11-2022 | Rs.500/- ಚ. ನಂ. CR12220406 00307386/12 -12-2022 | ಗ್ರಾಮ: ಸುರತ್ಕಲ್ ಸರ್ವೆ ನಂ:142/22(P) ಸ್ಥಳದ ವಿಸ್ತೀರ್ಣ: 06.30ಸೆಂಟ್ಸ್ CRZ ವರ್ಗ:CRZ II ಪ್ರಸ್ತಾವಿತ ಸ್ಥಳದ ಸಮುದ್ರದ ಕಡೆಗೆ ಗುಡ್ಡಕೊಪ್ಪ - ದೊಡ್ಡಕೊಪ್ಪ ಮೀನುಗಾರಿಕೆ ರಸ್ತೆಯಿರುತ್ತದೆ. ಉದ್ದೇಶ: ವಾಸ್ತವ್ಯದ ಮನೆ ನಿರ್ಮಾಣ (G+1) ಕಟ್ಟಡ ವಿಸ್ತೀರ್ಣ:147.62ಚ. ಮೀ. FAR : 0.50 HTL: ಸಮುದ್ರ ಭರತರೇಖೆಯಿಂದ ಇರುವ ದೂರ: 288 ಮೀಟರ್ | CRZ II ಪ್ಯಾರಾ 8 II CRZ II (i) & (ii) | 28-12-2022 | 04-01-2023 | ಪ್ರಾದೇಶಿಕ ನಿರ್ದೇಶಕರು (ಪರಿಸರ), ಮಂಗಳೂರು ರವರು DCZMC ಶಿಫಾರಸ್ಸಿನನ್ವಯ ತಾತ್ಕಾಲಿಕ ಕರಾವಳಿ ನಿಯಂತ್ರಣ ವಲಯ ನಿರಾಕ್ಷೇಪಣಾ ಪತ್ರ ನೀಡಿರುವುದಕ್ಕೆ ಘಟನೋತ್ತರ ಅನುಮೋದನೆಯನ್ನು ನೀಡಲು ನಿರ್ಣಯಿಸಲಾಯಿತು. |
| 11. | ಅಪಜೀ 215 ಸಿಆರ್‌ಝಡ್ 2023 | ಶ್ರೀಮತಿ ನಳಿನಾಕ್ಷಿ ಮತ್ತು ರಾಹುಲ್ ಕುಳಾಯಿ ಗ್ರಾಮ ಮಂಗಳೂರು | 26-12-2022 | Rs.500/- ಚ. ನಂ. CR12204060 0764647/27- 12-2022 | ಗ್ರಾಮ: ಕುಳಾಯಿ ಸರ್ವೆ ನಂ: 28/3(P), 28/4(P) ಸ್ಥಳದ ವಿಸ್ತೀರ್ಣ: 05.54 ಸೆಂಟ್ಸ್ CRZ ವರ್ಗ: CRZ II ಪ್ರಸ್ತಾವಿತ ಸ್ಥಳದ ಸಮುದ್ರದ ಕಡೆಗೆ ಚಿತ್ರಾಪುರ-ಕುಳಾಯಿ ಮೀನುಗಾರಿಕೆ ರಸ್ತೆಯಿರುತ್ತದೆ. ಉದ್ದೇಶ: ವಾಸ್ತವ್ಯದ ಮನೆ ನಿರ್ಮಾಣ (G+1) ಕಟ್ಟಡ ವಿಸ್ತೀರ್ಣ: 248.56 ಚ. ಮೀ. FAR : 0.95 HTL: ಸಮುದ್ರ ಭರತರೇಖೆಯಿಂದ ಇರುವ ದೂರ: 436 ಮೀಟರ್ | CRZ II ಪ್ಯಾರಾ 8 II CRZ II (i) & (ii) | 28-12-2022 | 04-01-2023 | ಪ್ರಾದೇಶಿಕ ನಿರ್ದೇಶಕರು (ಪರಿಸರ), ಮಂಗಳೂರು ರವರು DCZMC ಶಿಫಾರಸ್ಸಿನನ್ವಯ ತಾತ್ಕಾಲಿಕ ಕರಾವಳಿ ನಿಯಂತ್ರಣ ವಲಯ ನಿರಾಕ್ಷೇಪಣಾ ಪತ್ರ ನೀಡಿರುವುದಕ್ಕೆ ಘಟನೋತ್ತರ ಅನುಮೋದನೆಯನ್ನು ನೀಡಲು ನಿರ್ಣಯಿಸಲಾಯಿತು. |

| | | | | | | | | | |
|-----|--------------------------------|---|------------|---|--|---|------------|------------|--|
| 12. | ಅಪಜೀ 216 ಸಿಆರ್‌ಝುಡ್ 2023 | ಶ್ರೀ ನಿತಿನ್ ಆರ್ ನಾಯಕ್ ಬಿನ್ ರಮೇಶ್ ನಾಯಕ್ ಮಂಗಳೂರುತೋಟ ಗ್ರಾಮ ಮಂಗಳೂರು | 15-11-2022 | Rs.500/- ಚ. ನಂ. CR12220406 00307572/12 -12-2022 | ಗ್ರಾಮ: ಮಂಗಳೂರು ತೋಟ ಸರ್ವೆ ನಂಬ್ರ: 778(P) ಸ್ಥಳದ ವಿಸ್ತೀರ್ಣ: 04.00 ಸೆಂಟ್ಸ್ CRZ ವರ್ಗ: CRZ II ಪ್ರಸ್ತಾವಿತ ಸ್ಥಳದಲ್ಲಿ ನದಿಯ ಕಡೆಗೆ ಮಂಗಳೂರು ಮಹಾನಗರ ಪಾಲಿಕೆಯಿಂದ ನೀಡಿರುವ ಫಾರಂ ನಂ. 19 (ನಿಯಮ 57) ರಂತೆ ಡೋರ್ ನಂ.889 ಮತ್ತು ಡೋರ್ ನಂ. 890ರ 1991ರ ಹಿಂದೆಯೇ ನಿರ್ಮಾಣವಾದ ಕಟ್ಟಡ ಇರುತ್ತದೆ. ಉದ್ದೇಶ: ವಾಸ್ತವ್ಯದ ಮನೆ ನಿರ್ಮಾಣ (G) ಕಟ್ಟಡ ವಿಸ್ತೀರ್ಣ : 96.01 ಚ. ಮೀ. FAR : 0.52 HTL: ನದಿ ಭರತರೇಖೆಯಿಂದ ಇರುವ ದೂರ: 89 ಮೀಟರ್ | CRZ II ಪ್ಯಾರಾ 8 II CRZ II (i) & (ii) | 28-12-2022 | 04-01-2023 | ಪ್ರಾದೇಶಿಕ ನಿರ್ದೇಶಕರು (ಪರಿಸರ), ಮಂಗಳೂರು ರವರು DCZMC ಶಿಫಾರಸ್ಸಿನನ್ವಯ ತಾತ್ಕಾಲಿಕ ಕರಾವಳಿ ನಿಯಂತ್ರಣ ವಲಯ ನಿರಾಕ್ಷೇಪಣಾ ಪತ್ರ ನೀಡಿರುವುದಕ್ಕೆ ಘಟನೋತ್ತರ ಅನುಮೋದನೆಯನ್ನು ನೀಡಲು ನಿರ್ಣಯಿಸಲಾಯಿತು. |
| 13. | ಅಪಜೀ 217 ಸಿಆರ್‌ಝುಡ್ 2023 | ಶ್ರೀಮತಿ ಸವಿತಾ ಕೋಟ್ಯಾನ್ ಕೋಂ ವಸಂತಿ ಸುವರ್ಣ ಬೆಂಗಳೂರು ಗ್ರಾಮ ಮಂಗಳೂರು | 17-12-2022 | Rs.500/- ಚ. ನಂ. CR11220406 00480063/16 -12-2022 | ಗ್ರಾಮ: ಬೆಂಗಳೂರು ಸರ್ವೆ ನಂಬ್ರ: 8/(P) ಸ್ಥಳದ ವಿಸ್ತೀರ್ಣ: 0 2.71 ಸೆಂಟ್ಸ್ CRZ ವರ್ಗ: CRZ II ಪ್ರಸ್ತಾವಿತ ಸ್ಥಳದ ಸಮುದ್ರದ ಕಡೆಗೆ ಬೆಂಗಳೂರು ಮೀನುಗಾರಿಕೆ ರಸ್ತೆಯಿರುತ್ತದೆ. ಉದ್ದೇಶ: ಈಗಾಗಲೇ ಇರುವ ಮನೆಯನ್ನು ಪುನರ್ ನಿರ್ಮಿಸಲು (G+1) ಕಟ್ಟಡ ವಿಸ್ತೀರ್ಣ: 104.53 ಚ. ಮೀ FAR : 0.82 | CRZ II ಪ್ಯಾರಾ 8 II CRZ II (i) & (ii) | 28-12-2022 | 04-01-2023 | ಪ್ರಾದೇಶಿಕ ನಿರ್ದೇಶಕರು (ಪರಿಸರ), ಮಂಗಳೂರು ರವರು DCZMC ಶಿಫಾರಸ್ಸಿನನ್ವಯ ತಾತ್ಕಾಲಿಕ ಕರಾವಳಿ ನಿಯಂತ್ರಣ ವಲಯ ನಿರಾಕ್ಷೇಪಣಾ ಪತ್ರ ನೀಡಿರುವುದಕ್ಕೆ ಘಟನೋತ್ತರ ಅನುಮೋದನೆಯನ್ನು ನೀಡಲು |

| | | | | | | | | | |
|-----|--------------------------------|--|------------|---|--|---|------------|------------|--|
| | | | | | HTL: ಸಮುದ್ರ ಭರತ ರೇಖೆಯಿಂದ ಇರುವ ದೂರ: 345 ಮೀಟರ್ | | | | ನಿರ್ಣಯಿಸಲಾಯಿತು. |
| 14. | ಅಪಜೀ 218 ಸಿಆರ್‌ಝುಡ್ 2023 | ಶ್ರೀ ದೀಪಕ್ ಎಸ್ ಬಿನ್ ಸದಾಶಿವ ಸಾಲ್ಕಾನ್ ಸುರತ್ಕಲ್ ಗ್ರಾಮ ಮಂಗಳೂರು | 04-11-2022 | Rs.500/- ಚ. ನಂ. CR12204060 0111220/04- 11-2022 | ಗ್ರಾಮ: ಸುರತ್ಕಲ್ ಸರ್ವೆ ನಂಬ್ರ: 157/2A(P) ಸ್ಥಳದ ವಿಸ್ತೀರ್ಣ: 04.90 ಸೆಂಟ್ಸ್ CRZ ವರ್ಗ: CRZ II ಪ್ರಸ್ತಾವಿತ ಸ್ಥಳದ ಸಮುದ್ರದ ಕಡೆಗೆ ದೊಡ್ಡಕೊಪ್ಪ ಮೀನುಗಾರಿಕೆ ರಸ್ತೆಯಿರುತ್ತದೆ. ಉದ್ದೇಶ: ವಾಸ್ತವ್ಯದ ಮನೆ ನಿರ್ಮಾಣ (G) ಕಟ್ಟಡ ವಿಸ್ತೀರ್ಣ: 93.46ಚ. ಮೀ. FAR : 0.45 HTL: ಸಮುದ್ರ ಭರತರೇಖೆಯಿಂದ ಇರುವ ದೂರ: 318 ಮೀಟರ್ | CRZ II ಪ್ಯಾರಾ 8 II CRZ II (i) & (ii) | 28-12-2022 | 04-01-2023 | ಪ್ರಾದೇಶಿಕ ನಿರ್ದೇಶಕರು (ಪರಿಸರ), ಮಂಗಳೂರು ರವರು DCZMC ಶಿಫಾರಸ್ಸಿನನ್ವಯ ತಾತ್ಕಾಲಿಕ ಕರಾವಳಿ ನಿಯಂತ್ರಣ ವಲಯ ನಿರಾಕ್ಷೇಪಣಾ ಪತ್ರ ನೀಡಿರುವುದಕ್ಕೆ ಘಟನೋತ್ತರ ಅನುಮೋದನೆಯನ್ನು ನೀಡಲು ನಿರ್ಣಯಿಸಲಾಯಿತು. |
| 15. | ಅಪಜೀ 219 ಸಿಆರ್‌ಝುಡ್ 2023 | ಶ್ರೀ ಕಲಂದರ್ ಬಾವಾ ಕೆ. ಬಿನ್ ಎಸ್ ಅಬ್ದುಲ್ ಖಾದರ್ ಡೋರ್ ನಂ. #14- 88,ಎ. ಒ ರಸ್ತೆ, ಸುರತ್ಕಲ್ ಗ್ರಾಮ ಮಂಗಳೂರು | 17-11-2022 | Rs.500/- ಚ. ನಂ. CR11220406 00723533/23 -11-2022 | ಗ್ರಾಮ: ಸುರತ್ಕಲ್ ಸರ್ವೆ ನಂಬ್ರ: 52/2A1B1(P) ಸ್ಥಳದ ವಿಸ್ತೀರ್ಣ: 05.43 ಸೆಂಟ್ಸ್ CRZ ವರ್ಗ: CRZ II ಪ್ರಸ್ತಾವಿತ ಸ್ಥಳದ ಸಮುದ್ರದ ಕಡೆಗೆ ದೊಡ್ಡಕೊಪ್ಪ ಮೀನುಗಾರಿಕೆ ರಸ್ತೆಯಿರುತ್ತದೆ. ಉದ್ದೇಶ: ವಾಸ್ತವ್ಯದ ಮನೆ ನಿರ್ಮಾಣ (G+1) ಕಟ್ಟಡ ವಿಸ್ತೀರ್ಣ: 274.04ಚ. ಮೀ. FAR : 1.16 HTL: ಸಮುದ್ರ ಭರತರೇಖೆಯಿಂದ ಇರುವ | CRZ II ಪ್ಯಾರಾ 8 II CRZ II (i) & (ii) | 28-12-2022 | 04-01-2023 | ಪ್ರಾದೇಶಿಕ ನಿರ್ದೇಶಕರು (ಪರಿಸರ), ಮಂಗಳೂರು ರವರು DCZMC ಶಿಫಾರಸ್ಸಿನನ್ವಯ ತಾತ್ಕಾಲಿಕ ಕರಾವಳಿ ನಿಯಂತ್ರಣ ವಲಯ ನಿರಾಕ್ಷೇಪಣಾ ಪತ್ರ ನೀಡಿರುವುದಕ್ಕೆ ಘಟನೋತ್ತರ ಅನುಮೋದನೆಯನ್ನು ನೀಡಲು ನಿರ್ಣಯಿಸಲಾಯಿತು. |

| | | | | | | | | | |
|-----|--------------------------------|---|------------|---|--|---|------------|------------|--|
| 16. | ಅಪಜೀ 220 ಸಿಆರ್‌ಝೆಡ್ 2023 | ಶ್ರೀಮತಿ ಸ್ವರ್ಣಲತಾ ಕೋಂ ಯಾಧವ ಪಾವಂಜಿ ಗ್ರಾಮ ಮಂಗಳೂರು | 03-11-2022 | Rs.500/- ಚ. ನಂ. CR11220406 00090916/03 -11 -2022 | ದೂರ: 211 ಮೀಟರ್ ಗ್ರಾಮ: ಪಾವಂಜಿ ಸರ್ವೆ ನಂಬ್ರ: 37/14 ಸ್ಥಳದ ವಿಸ್ತೀರ್ಣ: 09.00ಸೆಂಟ್ಸ್ CRZ ವರ್ಗ: CRZ II ಪ್ರಸ್ತಾವಿತ ಸ್ಥಳದ ಸಮುದ್ರದ ಕಡೆಗೆ ಸಿಸಿಹಿತ್ತು ಮೀನುಗಾರಿಕೆ ರಸ್ತೆಯಿರುತ್ತದೆ. ಉದ್ದೇಶ: ವಾಸ್ತವ್ಯದ ಮನೆ ನಿರ್ಮಾಣ (G) ಕಟ್ಟಡ ವಿಸ್ತೀರ್ಣ: 126.37ಚ. ಮೀ. FAR : 0.291 HTL: ಸಮುದ್ರ ಭರತರೇಖೆಯಿಂದ ಇರುವ ದೂರ: 391 ಮೀಟರ್ | CRZ II ಪ್ಯಾರಾ 8 II CRZ II (i) & (ii) | 28-12-2022 | 04-01-2023 | ಪ್ರಾದೇಶಿಕ ನಿರ್ದೇಶಕರು (ಪರಿಸರ), ಮಂಗಳೂರು ರವರು DCZMC ಶಿಫಾರಸ್ಸಿನನ್ವಯ ತಾತ್ಕಾಲಿಕ ಕರಾವಳಿ ನಿಯಂತ್ರಣ ವಲಯ ನಿರಾಕ್ಷೇಪಣಾ ಪತ್ರ ನೀಡಿರುವುದಕ್ಕೆ ಘಟನೋತ್ತರ ಅನುಮೋದನೆಯನ್ನು ನೀಡಲು ನಿರ್ಣಯಿಸಲಾಯಿತು. |
| 17. | ಅಪಜೀ 221 ಸಿಆರ್‌ಝೆಡ್ 2023 | ಶ್ರೀಮತಿ ಜಯಲಕ್ಷ್ಮಿ ಕೋಂ ಎಸ್. ಗೋಪಾಲ ಉಳ್ಳಾಲ ಗ್ರಾಮ ಮಂಗಳೂರು | 21-12-2022 | Rs.1000/- ಚ. ನಂ. CR12304060 0162837/06- 01-2023 - | ದೂರ: 391 ಮೀಟರ್ ಗ್ರಾಮ: ಉಳ್ಳಾಲ ಸರ್ವೆ ನಂಬ್ರ: 67/4 ಸ್ಥಳದ ವಿಸ್ತೀರ್ಣ: 08.30ಸೆಂಟ್ಸ್ CRZ ವರ್ಗ: CRZ II ಪ್ರಸ್ತಾವಿತ ಸ್ಥಳದ ಸಮುದ್ರದ ಕಡೆಗೆ ಪೌರಾಯುಕ್ತರು, ನಗರ ಸಭೆ, ಉಳ್ಳಾಲ, ಇವರ ಆಸ್ತಿ ವಹಿಯ ನಮೂನೆ-ಸಿ ರಂತೆ ಡೋರ್ ನಂ.16/80 ಮತ್ತು ಮಂಗಳೂರು ವಿದ್ಯುಚ್ಛಕ್ತಿ ಸರಬರಾಜು ಕಂಪೆನಿ ನಿಯಮಿತ ಇವರ ದೃಢ ಪತ್ರದಂತೆ ಸ್ಥಾವರ ಸಂಖ್ಯೆ ಖಖೆಕ5 ರ 1991ರ ಹಿಂದಿನ ಹಳೆಯ ಕಟ್ಟಡವಿರುತ್ತದೆ. ಉದ್ದೇಶ: ವಾಸ್ತವ್ಯದ ಮನೆ | CRZ II ಪ್ಯಾರಾ 8 II CRZ II (i) & (ii) | 28-12-2022 | 04-01-2023 | ಪ್ರಾದೇಶಿಕ ನಿರ್ದೇಶಕರು (ಪರಿಸರ), ಮಂಗಳೂರು ರವರು DCZMC ಶಿಫಾರಸ್ಸಿನನ್ವಯ ತಾತ್ಕಾಲಿಕ ಕರಾವಳಿ ನಿಯಂತ್ರಣ ವಲಯ ನಿರಾಕ್ಷೇಪಣಾ ಪತ್ರ ನೀಡಿರುವುದಕ್ಕೆ ಘಟನೋತ್ತರ ಅನುಮೋದನೆಯನ್ನು ನೀಡಲು ನಿರ್ಣಯಿಸಲಾಯಿತು. |

| | | | | | | | | | |
|-----|-------------------------------|--|------------|---|---|---|------------|------------|---|
| | | | | | <p>ನಿರ್ಮಾಣ (G+1) ಕಟ್ಟಡ ವಿಸ್ತೀರ್ಣ: 462.98ಚ. ಮೀ. FAR : 1.24 HTL: ಸಮುದ್ರ ಭರತರೇಖೆಯಿಂದ ಇರುವ ದೂರ: 202 ಮೀಟರ್</p> | | | | |
| 18. | ಅಪಜೀ 222 ಸಿಆರ್‌ಝಡ್ 2023 | ಶ್ರೀ ಪೆನ್ ಎನ್ ಲೆನ್ ವಾನಿಸ್ ಡೇಸಾ ಬಿನ್ ಪಿಲಿಪ್ ಫೆಲಿಸಿಯನ್ ಡೇಸ ಆಡಂ ಕುದ್ರು, ಪೆರ್ಮನ್ಯೂರು ಮಂಗಳೂರು | 28-11-2022 | Rs.500/- ಚ. ನಂ. CR12204060 0905762/28- 11 -2022 | <p>ಗ್ರಾಮ: ಜಪ್ಪಿನಮೊಗರು ಸರ್ವೆ ನಂಬ್ರ: 92/2A3(P) ಸ್ಥಳದ ವಿಸ್ತೀರ್ಣ: 23.00ಸೆಂಟ್ಸ್ CRZ ವರ್ಗ: CRZ II ಪ್ರಸ್ತಾವಿತ ಸ್ಥಳದಲ್ಲಿ ನದಿಯ ಕಡೆಗೆ ಮಂಗಳೂರು ಮಹಾನಗರ ಪಾಲಿಕೆಯಿಂದ ನೀಡಿರುವ ಫಾರಂ ನಂ. 19 (ನಿಯಮ 57) ರಂತೆ ಡೋರ್ ನಂ.81/1 ಮತ್ತು ಡೋರ್ ನಂ.81/2ರ 1991ರ ಹಿಂದೆಯೇ ನಿರ್ಮಾಣವಾದ ಕಟ್ಟಡ ಇರುವುದಾಗಿ ಹಾಗೂ ಸದರಿ ಕಟ್ಟಡದಿಂದ ಭೂಮಿಯ ಕಡೆಗೆ ಮನೆ ನಿರ್ಮಾಣಕ್ಕೆ ಅವಕಾಶವಿರುತ್ತದೆ. ಉದ್ದೇಶ: ವಾಸ್ತವ್ಯದ ಮನೆ ನಿರ್ಮಾಣ (G+1) ಕಟ್ಟಡ ವಿಸ್ತೀರ್ಣ: 268.24ಚ. ಮೀ. FAR : 0.34 HTL: ನದಿ ಭರತರೇಖೆಯಿಂದ ಇರುವ ದೂರ: 59 ಮೀಟರ್</p> | CRZ II ಪ್ಯಾರಾ 8 II CRZ II (i) & (ii) | 28-12-2022 | 04-01-2023 | <p>ಪ್ರಾದೇಶಿಕ ನಿರ್ದೇಶಕರು (ಪರಿಸರ), ಮಂಗಳೂರು ರವರು DCZMC ಶಿಫಾರಸ್ಸಿನನ್ವಯ ತಾತ್ಕಾಲಿಕ ಕರಾವಳಿ ನಿಯಂತ್ರಣ ವಲಯ ನಿರಾಕ್ಷೇಪಣಾ ಪತ್ರ ನೀಡಿರುವುದಕ್ಕೆ ಘಟನೋತ್ತರ ಅನುಮೋದನೆಯನ್ನು ನೀಡಲು ನಿರ್ಣಯಿಸಲಾಯಿತು.</p> |

| | | | | | | | | | |
|-----|--------------------------------|---|------------|---|---|---|------------|------------|--|
| 19. | ಅಪಜೀ 223 ಸಿಆರ್‌ಯುಡ್ 2023 | ಶ್ರೀಮತಿ ಕಾರ್ಮಿನ್ ಡಿಸೋಜ ಕೋಂ ಫೆಲಿಕ್ಸ್ ಪೆಡ್ರಿಕ್ ವೇಗಸ್ ಶೇಡಿಗುರಿ, ದಂಬೇಲ್, ಆಶೋಕ ನಗರ, ಮಂಗಳೂರು | 17-10-2022 | Rs.200/- ಚ. ನಂ. CR10220406 00318335/15 /10/2022 | ಗ್ರಾಮ: ಬೋಳೂರು ಸರ್ವೆ ನಂಬ್ರ: 9/10(ಓ) ಸ್ಥಳದ ವಿಸ್ತೀರ್ಣ: 04.00 ಸೆಂಟ್ಸ್ CRZ ವರ್ಗ: CRZ II ನದಿಯ ಕಡೆಗೆ ಮಂಗಳೂರು ಮಹಾನಗರ ಪಾಲಿಕೆಯಿಂದ ನೀಡಿರುವ ತೆರಿಗೆಗಳ ಡಿಮ್ಯಾಂಡ್ ರೆಜಿಸ್ಟರ್ ನಂತೆ (ಒ.ಒ.ಐ ಈಡಿಟಿಂಗ್ ಓ.10 (ಡಿಐಟಿ 35) ಡೋರ್ ನಂ. 8-1120 ಮತ್ತು 8-1140 ರ 1991ರ ಹಳೆಯ ಕಟ್ಟಡವಿರುವುದಾಗಿ ಹಾಗೂ ಸದರಿಕಟ್ಟಡದಿಂದ ಭೂಮಿಯ ಕಡೆಗೆ ಮನೆ ನಿರ್ಮಾಣಕ್ಕೆ ಅವಕಾಶವಿರುತ್ತದೆ. ಉದ್ದೇಶ: ಈಗಾಗಲೇ ಇರುವ ಮನೆಯನ್ನು ಪುನರ್ ನಿರ್ಮಾಣ(G) ಕಟ್ಟಡ ವಿಸ್ತೀರ್ಣ: 78.54ಚ. ಮೀ. FAR : 0.44 HTL: ನದಿ ಭರತರೇಖೆಯಿಂದ ಇರುವ ದೂರ: 37 ಮೀಟರ್ | CRZ II ಪ್ಯಾರಾ 8 II CRZ II (i) & (ii) | 28-12-2022 | 04-01-2023 | ಪ್ರಾದೇಶಿಕ ನಿರ್ದೇಶಕರು (ಪರಿಸರ), ಮಂಗಳೂರು ರವರು DCZMC ಶಿಫಾರಸ್ಸಿನನ್ವಯ ತಾತ್ಕಾಲಿಕ ಕರಾವಳಿ ನಿಯಂತ್ರಣ ವಲಯ ನಿರಾಕ್ಷೇಪಣಾ ಪತ್ರ ನೀಡಿರುವುದಕ್ಕೆ ಘಟನೋತ್ತರ ಅನುಮೋದನೆಯನ್ನು ನೀಡಲು ನಿರ್ಣಯಿಸಲಾಯಿತು. |
| 20. | ಅಪಜೀ 224 ಸಿಆರ್‌ಯುಡ್ 2023 | ಶ್ರೀ ಎಸ್ ನರಸಿಂಹ ರಾವ್ ಬಿನ್ ಎಸ್ ಸೇತುರಾಮ ರಾವ್ ಪಾಡಿ ಮನೆ ,ತಡಂಬೈಲು, ಸುರತ್ಕಲ್ ಗ್ರಾಮ ಮಂಗಳೂರು | 4-11-2022 | Rs.500/- ಚ. ನಂ. CR10220406 00597468/ 27-10-2022 | ಗ್ರಾಮ: ಸುರತ್ಕಲ್ ಸರ್ವೆ ನಂಬ್ರ: 145/3(P) ಸ್ಥಳದ ವಿಸ್ತೀರ್ಣ: 10.00 ಸೆಂಟ್ಸ್ CRZ ವರ್ಗ: CRZ II ಪ್ರಸ್ತಾವಿತ ಸ್ಥಳದ ಸಮುದ್ರದ ಕಡೆಗೆ ಗುಡ್ಡಕೊಪ್ಪ-ದೊಡ್ಡಕೊಪ್ಪ ಮೀನುಗಾರಿಕೆ ರಸ್ತೆಯಿರುವುದಾಗಿ ಹಾಗೂ ಸದರಿ ರಸ್ತೆಯಿಂದ ಭೂಮಿಯ ಕಡೆಗೆ ಮನೆ ನಿರ್ಮಾಣಕ್ಕೆ ಅವಕಾಶವಿರುತ್ತದೆ. | CRZ II ಪ್ಯಾರಾ 8 II CRZ II (i) & (ii) | 28-12-2022 | 04-01-2023 | ಪ್ರಾದೇಶಿಕ ನಿರ್ದೇಶಕರು (ಪರಿಸರ), ಮಂಗಳೂರು ರವರು DCZMC ಶಿಫಾರಸ್ಸಿನನ್ವಯ ತಾತ್ಕಾಲಿಕ ಕರಾವಳಿ ನಿಯಂತ್ರಣ ವಲಯ ನಿರಾಕ್ಷೇಪಣಾ ಪತ್ರ ನೀಡಿರುವುದಕ್ಕೆ ಘಟನೋತ್ತರ |

| | | | | | | | | | |
|-----|---|---|-------------------|--|--|--|-------------------|-------------------|--|
| | | | | | <p>ಉದ್ದೇಶ: ಈಗಾಗಲೇ ಇರುವ ಮನೆಯನ್ನು ವಿಸ್ತರಿಸಿ ಮೊದಲನೇ ಮಹಡಿ ನಿರ್ಮಾಣ (G+1) ಕಟ್ಟಡ ವಿಸ್ತೀರ್ಣ: 248.90ಚ. ಮೀ. FAR : 0.54 HTL: ಸಮುದ್ರ ಭರತರೇಖೆಯಿಂದ ಇರುವ ದೂರ: 334 ಮೀಟರ್</p> | | | | <p>ಅನುಮೋದನೆಯನ್ನು ನೀಡಲು ನಿರ್ಣಯಿಸಲಾಯಿತು.</p> |
| 21. | <p>ಅಪಜೀ 225 ಸಿಆರ್‌ಝೆಡ್ 2023</p> | <p>ಶ್ರೀ ಲಲಿತ್ ಕುಮಾರ್ ವಿಠಲ ಬಂಗೇರ ಬಿನ್ ವಿಠಲ ಬಂಗೇರ ಡೋರ್ ನಂ.2-94-1 "ಬಂಗೇರ ನಿವಾಸ" ಸಿಹಿತ್ತು ಮಂಗಳೂರು</p> | <p>14-12-2022</p> | <p>Rs.500/- ಚ. ನಂ. CR12220406 00418237/15 -12-022</p> | <p>ಗ್ರಾಮ: ಇಡ್ಯಾ ಸರ್ವೆ ನಂಬ್ರ: 64/33(P) ಸ್ಥಳದ ವಿಸ್ತೀರ್ಣ: 05:00 ಸೆಂಟ್ಸ್ CRZ ವರ್ಗ: CRZ II ಪ್ರಸ್ತಾವಿತ ಸ್ಥಳದ ಸಮುದ್ರದ ಕಡೆಗೆ ಗುಡ್ಡಕೊಪ್ಪ-ದೊಡ್ಡಕೊಪ್ಪ ಮೀನುಗಾರಿಕೆ ರಸ್ತೆಯಿರುವುದಾಗಿ ಹಾಗೂ ಸದರಿ ರಸ್ತೆಯಿಂದ ಭೂಮಿಯ ಕಡೆಗೆ ಮನೆ ನಿರ್ಮಾಣಕ್ಕೆ ಅವಕಾಶವಿರುತ್ತದೆ. ಉದ್ದೇಶ: ವಾಸ್ತವ್ಯದ ಮನೆ ನಿರ್ಮಾಣ (G+1) ಕಟ್ಟಡ ವಿಸ್ತೀರ್ಣ: 257.80 ಚ. ಮೀ. FAR : 1.12 HTL: ಸಮುದ್ರ ಭರತರೇಖೆಯಿಂದ ಇರುವ ದೂರ:352 ಮೀಟರ್</p> | <p>CRZ II ಪ್ಯಾರಾ 8 II CRZ II (i) & (ii)</p> | <p>28-12-2022</p> | <p>04-01-2023</p> | <p>ಪ್ರಾದೇಶಿಕ ನಿರ್ದೇಶಕರು (ಪರಿಸರ), ಮಂಗಳೂರು ರವರು DCZMC ಶಿಫಾರಸ್ಸಿನನ್ವಯ ತಾತ್ಕಾಲಿಕ ಕರಾವಳಿ ನಿಯಂತ್ರಣ ವಲಯ ನಿರಾಕ್ಷೇಪಣಾ ಪತ್ರ ನೀಡಿರುವುದಕ್ಕೆ ಘಟನೋತ್ತರ ಅನುಮೋದನೆಯನ್ನು ನೀಡಲು ನಿರ್ಣಯಿಸಲಾಯಿತು.</p> |
| 22. | <p>ಅಪಜೀ 226 ಸಿಆರ್‌ಝೆಡ್ 2023</p> | <p>ಶ್ರೀ ಜೋನ್ ಕ್ಯಾಸ್ಪಲಿನ್ ಬಿನ್ ದಿ. ನಿಕೋಲಸ್ ಕ್ಯಾಸ್ಪಲಿನ್ ಇಡ್ಯಾ ಗ್ರಾಮ ಮಂಗಳೂರು</p> | <p>17-11-2022</p> | <p>Rs.500/- ಚ. ನಂ. CR11220406 00723581/21 -11-2022</p> | <p>ಗ್ರಾಮ: ಇಡ್ಯಾ ಸರ್ವೆ ನಂಬ್ರ: 82/A1C5(P), 82/A8(P) ಸ್ಥಳದ ವಿಸ್ತೀರ್ಣ: 16.07ಸೆಂಟ್ಸ್ CRZ ವರ್ಗ: CRZ II ಪ್ರಸ್ತಾವಿತ ಸ್ಥಳದ ಸಮುದ್ರದ ಕಡೆಗೆ</p> | <p>CRZ II ಪ್ಯಾರಾ 8 II CRZ II (i) & (ii)</p> | <p>28-12-2022</p> | <p>04-01-2023</p> | <p>ಪ್ರಾದೇಶಿಕ ನಿರ್ದೇಶಕರು (ಪರಿಸರ), ಮಂಗಳೂರು ರವರು DCZMC ಶಿಫಾರಸ್ಸಿನನ್ವಯ ತಾತ್ಕಾಲಿಕ ಕರಾವಳಿ</p> |


| | | | | | | | | | |
|-----|-------------------------------|---|------------|--|--|---|------------|------------|--|
| | | | | | ಗುಡ್ಡಕೊಪ್ಪ-ದೊಡ್ಡಕೊಪ್ಪ ಮೀನುಗಾರಿಕೆ ರಸ್ತೆಯಿರುವುದಾಗಿ ಹಾಗೂ ಸದರಿ ರಸ್ತೆಯಿಂದ ಭೂಮಿಯ ಕಡೆಗೆ ಮನೆ ನಿರ್ಮಾಣಕ್ಕೆ ಅವಕಾಶವಿರುತ್ತದೆ. ಉದ್ದೇಶ: ವಾಸ್ತವ್ಯದ ಮನೆ ನಿರ್ಮಾಣ (G+1) ಕಟ್ಟಡ ವಿಸ್ತೀರ್ಣ: 149.83 ಚ. ಮೀ. FAR : 0.22 HTL: ಸಮುದ್ರ ಭರತರೇಖೆಯಿಂದ ಇರುವ ದೂರ:63 ಮೀಟರ್ | | | | ನಿಯಂತ್ರಣ ವಲಯ ನಿರಾಕ್ಷೇಪಣಾ ಪತ್ರ ನೀಡಿರುವುದಕ್ಕೆ ಘಟನೋತ್ತರ ಅನುಮೋದನೆಯನ್ನು ನೀಡಲು ನಿರ್ಣಯಿಸಲಾಯಿತು. |
| 23. | ಅಪಜೀ 227 ಸಿಆರ್‌ಝಡ್ 2023 | ಶ್ರೀಮತಿ ಲೈಲಾಬೀಬಿ ಮತ್ತು ಮೊಹಮ್ಮದ್ ಕಲೀಲ್ ಅಹಮ್ಮದ್ ಸುರತ್ಕಲ್, ಮಂಗಳೂರು | 01-12-2022 | Rs.1,000/- ಚ. ನಂ. CR12204060 0013129/01- 12-2022 | ಗ್ರಾಮ: ಇಡ್ಲಾ ಸರ್ವೆ ನಂ: 64/31(P) ಸ್ಥಳದ ವಿಸ್ತೀರ್ಣ: 05.50 ಸೆಂಟ್ಸ್ CRZ ವರ್ಗ: CRZ II ಪ್ರಸ್ತಾವಿತ ಸ್ಥಳದ ಸಮುದ್ರದ ಕಡೆಗೆ ಗುಡ್ಡಕೊಪ್ಪ-ದೊಡ್ಡಕೊಪ್ಪ ಮೀನುಗಾರಿಕೆ ರಸ್ತೆಯಿರುವುದಾಗಿ ಹಾಗೂ ಸದರಿ ರಸ್ತೆಯಿಂದ ಭೂಮಿಯ ಕಡೆಗೆ ಮನೆ ನಿರ್ಮಾಣಕ್ಕೆ ಅವಕಾಶವಿರುತ್ತದೆ. ಉದ್ದೇಶ: ವಾಸ್ತವ್ಯದ ಮನೆ ನಿರ್ಮಾಣ (G+1) ಕಟ್ಟಡ ವಿಸ್ತೀರ್ಣ : 289.50ಚ. ಮೀ. FAR : 1.00 HTL: ಸಮುದ್ರ ಭರತರೇಖೆಯಿಂದ ಇರುವ ದೂರ: 312 ಮೀಟರ್ | CRZ II ಪ್ಯಾರಾ 8 II CRZ II (i) & (ii) | 28-12-2022 | 04-01-2023 | ಪ್ರಾದೇಶಿಕ ನಿರ್ದೇಶಕರು (ಪರಿಸರ), ಮಂಗಳೂರು ರವರು DCZMC ಶಿಫಾರಸ್ಸಿನನ್ವಯ ತಾತ್ಕಾಲಿಕ ಕರಾವಳಿ ನಿಯಂತ್ರಣ ವಲಯ ನಿರಾಕ್ಷೇಪಣಾ ಪತ್ರ ನೀಡಿರುವುದಕ್ಕೆ ಘಟನೋತ್ತರ ಅನುಮೋದನೆಯನ್ನು ನೀಡಲು ನಿರ್ಣಯಿಸಲಾಯಿತು. |

| | | | | | | | | | |
|-----|--------------------------------|--|------------|---|---|---|------------|------------|--|
| 24. | ಅಪಜೀ 228 ಸಿಆರ್‌ಝೆಡ್ 2023 | ಶ್ರೀ ಸಂಪತ್ ಬಿನ್ ವಿಶ್ವನಾಥ ಹೊಸಬೆಟ್ಟು, ಕುಳಾಯಿ ಅಂಚೆ, "Regent Park Layout" ಮಂಗಳೂರು | 8-12-2022 | Rs.500/- ಚ. ನಂ. CR12220406 00702418/26 -12-2022 | ಗ್ರಾಮ: ಇಡ್ಲಾ ಸರ್ವೆ ನಂಬ್ರ: 80/2(P) ಸ್ಥಳದ ವಿಸ್ತೀರ್ಣ: 06.01ಸೆಂಟ್ಸ್ CRZ ವರ್ಗ: CRZ II ಪ್ರಸ್ತಾವಿತ ಸ್ಥಳದ ಸಮುದ್ರದ ಕಡೆಗೆ ಗುಡ್ಡೆಕೊಪ್ಪ ಮೀನುಗಾರಿಕೆ ರಸ್ತೆಯಿರುವುದಾಗಿ ಹಾಗೂ ಸದರಿ ರಸ್ತೆಯಿಂದ ಭೂಮಿಯ ಕಡೆಗೆ ಮನೆ ನಿರ್ಮಾಣಕ್ಕೆ ಅವಕಾಶವಿರುತ್ತದೆ. ಉದ್ದೇಶ: ವಾಸ್ತವ್ಯದ ಮನೆ ನಿರ್ಮಾಣ (G) ಕಟ್ಟಡ ವಿಸ್ತೀರ್ಣ: 130.68ಚ. ಮೀ. FAR : 0.48 HTL: ಸಮುದ್ರ ಭರತರೇಖೆಯಿಂದ ಇರುವ ದೂರ: 295 ಮೀಟರ್ | CRZ II ಪ್ಯಾರಾ 8 II CRZ II (i) & (ii) | 28-12-2022 | 04-01-2023 | ಪ್ರಾದೇಶಿಕ ನಿರ್ದೇಶಕರು (ಪರಿಸರ), ಮಂಗಳೂರು ರವರು DCZMC ಶಿಫಾರಸ್ಸಿನನ್ವಯ ತಾತ್ಕಾಲಿಕ ಕರಾವಳಿ ನಿಯಂತ್ರಣ ವಲಯ ನಿರಾಕ್ಷೇಪಣಾ ಪತ್ರ ನೀಡಿರುವುದಕ್ಕೆ ಘಟನೋತ್ತರ ಅನುಮೋದನೆಯನ್ನು ನೀಡಲು ನಿರ್ಣಯಿಸಲಾಯಿತು. |
| 25. | ಅಪಜೀ 229 ಸಿಆರ್‌ಝೆಡ್ 2023 | ಶ್ರೀ ದುರ್ಗಾ ಪ್ರಸಾದ್ ಬಿನ್ ವಾಮನ ಪೂಜಾರಿ "ದುರ್ಗಾ ನಿವಾಸ", ಗುಡ್ಡೆಕೊಪ್ಪ, ಸುರತ್ಕಲ್ ಇಡ್ಲಾ ಗ್ರಾಮ ಮಂಗಳೂರು | 14-12-2022 | Rs.500/- ಚ. ನಂ. CR12220406 00419332/15 -12-2022 | ಗ್ರಾಮ: ಇಡ್ಲಾ ಸರ್ವೆ ನಂಬ್ರ: 66/22(P) ಸ್ಥಳದ ವಿಸ್ತೀರ್ಣ: 07.25 ಸೆಂಟ್ಸ್ CRZ ವರ್ಗ: CRZ II ಪ್ರಸ್ತಾವಿತ ಸ್ಥಳದ ಸಮುದ್ರದ ಕಡೆಗೆ ಗುಡ್ಡೆಕೊಪ್ಪ-ದೊಡ್ಡಕೊಪ್ಪ ಮೀನುಗಾರಿಕೆ ರಸ್ತೆಯಿರುವುದಾಗಿ ಹಾಗೂ ಸದರಿ ರಸ್ತೆಯಿಂದ ಭೂಮಿಯ ಕಡೆಗೆ ಮನೆ ನಿರ್ಮಾಣಕ್ಕೆ ಅವಕಾಶವಿರುತ್ತದೆ. ಉದ್ದೇಶ: ವಾಸ್ತವ್ಯದ ಮನೆ ನಿರ್ಮಾಣ (G+1) ಕಟ್ಟಡ ವಿಸ್ತೀರ್ಣ: 188.31ಚ.ಮೀ. FAR : 0.59 | CRZ II ಪ್ಯಾರಾ 8 II CRZ II (i) & (ii) | 28-12-2022 | 04-01-2023 | ಪ್ರಾದೇಶಿಕ ನಿರ್ದೇಶಕರು (ಪರಿಸರ), ಮಂಗಳೂರು ರವರು DCZMC ಶಿಫಾರಸ್ಸಿನನ್ವಯ ತಾತ್ಕಾಲಿಕ ಕರಾವಳಿ ನಿಯಂತ್ರಣ ವಲಯ ನಿರಾಕ್ಷೇಪಣಾ ಪತ್ರ ನೀಡಿರುವುದಕ್ಕೆ ಘಟನೋತ್ತರ ಅನುಮೋದನೆಯನ್ನು ನೀಡಲು ನಿರ್ಣಯಿಸಲಾಯಿತು. |

| | | | | | | | | | |
|-----|--------------------------------|--|------------|---|---|---|------------|------------|--|
| | | | | | HTL: ಸಮುದ್ರ ಭರತರೇಖೆಯಿಂದ ಇರುವ ದೂರ: 225 ಮೀಟರ್ | | | | |
| 26. | ಅಪಜೀ 230 ಸಿಆರ್‌ಝುಡ್ 2023 | ಶ್ರೀ ಕಾರ್ತಿಕ್ ಹೆಚ್ ಬಿನ್ ಕೆ. ಹರಿರಾವ್ ಡೋರ್ ನಂ 17, ಕೃಷ್ಣಾಪುರ, ಕಾಟಪಳ್ಳಿ, ಸುರತ್ಕಲ್ ಮಂಗಳೂರು | 14-12-2022 | Rs.500/- ಚ. ನಂ. CR12220406 00419074/ 5- 12-2022 | ಗ್ರಾಮ: ಇಡ್ಯಾ ಸರ್ವೆ ನಂಬ್ರ: 78/8B(P1), 78/8B(P2) ಸ್ಥಳದ ವಿಸ್ತೀರ್ಣ: 12.50ಸೆಂಟ್ಸ್ CRZ ವರ್ಗ: CRZ II ಪ್ರಸ್ತಾವಿತ ಸ್ಥಳದ ಸಮುದ್ರದ ಕಡೆಗೆ ಗುಡ್ಡೆಕೊಪ್ಪ ಮೀನುಗಾರಿಕೆ ರಸ್ತೆಯಿರುವುದಾಗಿ ಹಾಗೂ ಸದರಿ ರಸ್ತೆಯಿಂದ ಭೂಮಿಯ ಕಡೆಗೆ ಮನೆ ನಿರ್ಮಾಣಕ್ಕೆ ಅವಕಾಶವಿರುತ್ತದೆ. ಉದ್ದೇಶ: ಈಗಾಗಲೇ ಇರುವ ಮನೆಗೆ ಮೊದಲನೇ ಮಹಡಿ ನಿರ್ಮಿಸಲು (G+1) ಕಟ್ಟಡ ವಿಸ್ತೀರ್ಣ: 238.74 ಚ.ಮೀ. FAR : 0.42 HTL: ಸಮುದ್ರ ಭರತರೇಖೆಯಿಂದ ಇರುವ ದೂರ:302 ಮೀಟರ್ | CRZ II ಪ್ಯಾರಾ 8 II CRZ II (i) & (ii) | 28-12-2022 | 04-01-2023 | ಪ್ರಾದೇಶಿಕ ನಿರ್ದೇಶಕರು (ಪರಿಸರ), ಮಂಗಳೂರು ರವರು DCZMC ಶಿಫಾರಸ್ಸಿನನ್ವಯ ತಾತ್ಕಾಲಿಕ ಕರಾವಳಿ ನಿಯಂತ್ರಣ ವಲಯ ನಿರಾಕ್ಷೇಪಣಾ ಪತ್ರ ನೀಡಿರುವುದಕ್ಕೆ ಘಟನೋತ್ತರ ಅನುಮೋದನೆಯನ್ನು ನೀಡಲು ನಿರ್ಣಯಿಸಲಾಯಿತು. |
| 27. | ಅಪಜೀ 231 ಸಿಆರ್‌ಝುಡ್ 2023 | ಶ್ರೀಮತಿ ಚಂದ್ರಾವತಿ ಆರ್ ಕೋಟ್ಯಾನ್ ಕೋಂ ರಾಮಚಂದ್ರ ಎಮ್ ಕೋಟ್ಯಾನ್ ಇಡ್ಯಾ ಗ್ರಾಮ ಮಂಗಳೂರು | 08-11-2022 | Rs.200/- ಚ. ನಂ. CR12204060 0723804/21- 11-2022 | ಗ್ರಾಮ: ಇಡ್ಯಾ ಸರ್ವೆ ನಂಬ್ರ: 65/9 (P) ಸ್ಥಳದ ವಿಸ್ತೀರ್ಣ: 09.59ಸೆಂಟ್ಸ್ CRZ ವರ್ಗ: CRZ II ಪ್ರಸ್ತಾವಿತ ಸ್ಥಳದ ಸಮುದ್ರದ ಕಡೆಗೆ ಗುಡ್ಡೆಕೊಪ್ಪ-ದೊಡ್ಡಕೊಪ್ಪ ಮೀನುಗಾರಿಕೆ ರಸ್ತೆಯಿರುವುದಾಗಿ ಹಾಗೂ ಸದರಿ ರಸ್ತೆಯಿಂದ ಭೂಮಿಯ ಕಡೆಗೆ ಮನೆ ನಿರ್ಮಾಣಕ್ಕೆ ಅವಕಾಶವಿರುತ್ತದೆ. | CRZ II ಪ್ಯಾರಾ 8 II CRZ II (i) & (ii) | 28-12-2022 | 04-01-2023 | ಪ್ರಾದೇಶಿಕ ನಿರ್ದೇಶಕರು (ಪರಿಸರ), ಮಂಗಳೂರು ರವರು DCZMC ಶಿಫಾರಸ್ಸಿನನ್ವಯ ತಾತ್ಕಾಲಿಕ ಕರಾವಳಿ ನಿಯಂತ್ರಣ ವಲಯ ನಿರಾಕ್ಷೇಪಣಾ ಪತ್ರ ನೀಡಿರುವುದಕ್ಕೆ |

| | | | | | | | | | |
|-----|---|---|------------|--|--|--|------------|------------|--|
| | | | | | <p>ಉದ್ದೇಶ: ವಾಸ್ತವ್ಯದ ಮನೆ ನಿರ್ಮಾಣ (G) ಕಟ್ಟಡ ವಿಸ್ತೀರ್ಣ: 40.80ಚ. ಮೀ. FAR : 0.1 HTL: ಸಮುದ್ರ ಭರತರೇಖೆಯಿಂದ ಇರುವ ದೂರ:448 ಮೀಟರ್</p> | | | | <p>ಘಟನೋತ್ತರ ಅನುಮೋದನೆಯನ್ನು ನೀಡಲು ನಿರ್ಣಯಿಸಲಾಯಿತು.</p> |
| 28. | <p>ಅಪಜೀ 232 ಸಿಆರ್‌ಝುಡ್ 2023</p> | <p>ಶ್ರೀಮತಿ ಗೀತಾಂಜಲಿ ಪಿ. ಅಂಚನ್ ಮತ್ತು ಶ್ರೀ ಪರೇಶ್ ದೇವೇಂದ್ರ ಅಂಚನ್ "ದುರ್ಗಾ ಮಾತಾ" ಎರ್ಮಾಳ್ ಬಡಾ, "ಕಲ್ಯಾಣೀ ಬಾರ್ ಹತ್ತಿರ"ಬಡಾ ಗ್ರಾಮ ಮಂಗಳೂರು</p> | 14-12-2022 | <p>Rs.500/- ಚ. ನಂ. CR12220406 00418673/15 -12- -2022</p> | <p>ಗ್ರಾಮ: ಸುರತ್ಕಲ್ ಸರ್ವೆ ನಂಬ್ರ: 14/12(P) ಸ್ಥಳದ ವಿಸ್ತೀರ್ಣ: 05.60 ಸೆಂಟ್ಸ್ CRZ ವರ್ಗ: CRZ II ಪ್ರಸ್ತಾವಿತ ಸ್ಥಳದ ಸಮುದ್ರದ ಕಡೆಗೆ ಗುಡ್ಡಕೊಪ್ ಮೀನುಗಾರಿಕೆ ರಸ್ತೆಯಿರುವುದಾಗಿ ಹಾಗೂ ಸದರಿ ರಸ್ತೆಯಿಂದ ಭೂಮಿಯ ಕಡೆಗೆ ಮನೆ ನಿರ್ಮಾಣಕ್ಕೆ ಅವಕಾಶವಿರುತ್ತದೆ. ಉದ್ದೇಶ: ವಾಸ್ತವ್ಯದ ಮನೆ ನಿರ್ಮಾಣ (G) ಕಟ್ಟಡ ವಿಸ್ತೀರ್ಣ: 94.99ಚ. ಮೀ. FAR : 0.38 HTL: ಸಮುದ್ರ ಭರತರೇಖೆಯಿಂದ ಇರುವ ದೂರ: 302 ಮೀಟರ್</p> | <p>CRZ II ಪ್ಯಾರಾ 8 II CRZ II (i) & (ii)</p> | 28-12-2022 | 04-01-2023 | <p>ಪ್ರಾದೇಶಿಕ ನಿರ್ದೇಶಕರು (ಪರಿಸರ), ಮಂಗಳೂರು ರವರು DCZMC ಶಿಫಾರಸ್ಸಿನನ್ವಯ ತಾತ್ಕಾಲಿಕ ಕರಾವಳಿ ನಿಯಂತ್ರಣ ವಲಯ ನಿರಾಕ್ಷೇಪಣಾ ಪತ್ರ ನೀಡಿರುವುದಕ್ಕೆ ಘಟನೋತ್ತರ ಅನುಮೋದನೆಯನ್ನು ನೀಡಲು ನಿರ್ಣಯಿಸಲಾಯಿತು.</p> |
| 29. | <p>ಅಪಜೀ 233 ಸಿಆರ್‌ಝುಡ್ 2023</p> | <p>ಶ್ರೀಮತಿ ಅಕ್ಷತ ಜಿ. ಶೆಟ್ಟಿ ಕೋಂ ಗುಣಕರ ಶೆಟ್ಟಿ ಸುರತ್ಕಲ್ ಗ್ರಾಮ ಮಂಗಳೂರು</p> | 04-11-2022 | <p>Rs.500/- ಚ. ನಂ. CR12204060 0110832/04- 11- 2022</p> | <p>ಗ್ರಾಮ: ಸುರತ್ಕಲ್ ಸರ್ವೆ ನಂಬ್ರ: 148/6A2(P) ಸ್ಥಳದ ವಿಸ್ತೀರ್ಣ: 03.50ಸೆಂಟ್ಸ್ CRZ ವರ್ಗ: CRZ II ಪ್ರಸ್ತಾವಿತ ಸ್ಥಳದ ಸಮುದ್ರದ ಕಡೆಗೆ ಗುಡ್ಡಕೊಪ್ಪ-ದೊಡ್ಡಕೊಪ್ಪ ಮೀನುಗಾರಿಕೆ ರಸ್ತೆಯಿರುವುದಾಗಿ</p> | <p>CRZ II ಪ್ಯಾರಾ 8 II CRZ II (i) & (ii)</p> | 28-12-2022 | 04-01-2023 | <p>ಪ್ರಾದೇಶಿಕ ನಿರ್ದೇಶಕರು (ಪರಿಸರ), ಮಂಗಳೂರು ರವರು DCZMC ಶಿಫಾರಸ್ಸಿನನ್ವಯ ತಾತ್ಕಾಲಿಕ ಕರಾವಳಿ ನಿಯಂತ್ರಣ ವಲಯ</p> |

| | | | | | | | | | |
|-----|--------------------------|--|------------|---|---|---|------------|------------|---|
| | | | | | ಹಾಗೂ ಸದರಿ ರಸ್ತೆಯಿಂದ ಭೂಮಿಯ ಕಡೆಗೆ ಮನೆ ನಿರ್ಮಾಣಕ್ಕೆ ಅವಕಾಶವಿರುತ್ತದೆ. ಉದ್ದೇಶ: ವಾಸ್ತವ್ಯದ ಮನೆ ನಿರ್ಮಾಣ (G+1) ಕಟ್ಟಡ ವಿಸ್ತೀರ್ಣ: 131.44ಚ. ಮೀ. FAR : 0.92 HTL: ಸಮುದ್ರ ಭರತರೇಖೆಯಿಂದ ಇರುವ ದೂರ: 291 ಮೀಟರ್ | | | | ನಿರಾಕ್ಷೇಪಣಾ ಪತ್ರ ನೀಡಿರುವುದಕ್ಕೆ ಘಟನೋತ್ತರ ಅನುಮೋದನೆಯನ್ನು ನೀಡಲು ನಿರ್ಣಯಿಸಲಾಯಿತು. |
| 30. | ಅಪಜೇ 146 ಇಎನ್‌ವಿ 2023 | ಶ್ರೀ ವಿಜಯಕುಮಾರ್ ಪೂಜಾರಿ ಮತ್ತು ಶ್ರೀಮತಿ ಲೀಲಾ ವಿ. ಪೂಜಾರಿ "ಸುಮಶ್ರೀ" ಚಿತ್ರಾಪುರ ಕುಳಾಯಿ ಗ್ರಾಮ ಮಂಗಳೂರು | 20-12-2022 | Rs.500/- ಚ. ನಂ. CR12220406 00692800/26 -12-2022 | ಗ್ರಾಮ: ಕುಳಾಯಿ ಸರ್ವೆ ನಂಬ್ರ: 1/28(P), 1/29(P), 3/9A(P), 3/9B(P) ಸ್ಥಳದ ವಿಸ್ತೀರ್ಣ: 04.50ಸೆಂಟ್ಸ್ CRZ ವರ್ಗ: CRZ II ಪ್ರಸ್ತಾವಿತ ಸ್ಥಳದ ಸಮುದ್ರದ ಕಡೆಗೆ ಚಿತ್ರಾಪುರ-ಕುಳಾಯಿ ಮೀನುಗಾರಿಕೆ ರಸ್ತೆಯಿರುವುದಾಗಿ ಹಾಗೂ ಸದರಿ ರಸ್ತೆಯಿಂದ ಭೂಮಿಯ ಕಡೆಗೆ ಮನೆ ನಿರ್ಮಾಣಕ್ಕೆ ಅವಕಾಶವಿರುತ್ತದೆ. ಉದ್ದೇಶ : ವಾಸ್ತವ್ಯದ ಮನೆ ನಿರ್ಮಾಣ (G+1) ಕಟ್ಟಡ ವಿಸ್ತೀರ್ಣ: 186.47ಚ. ಮೀ. FAR : 1.02 HTL: ಸಮುದ್ರ ಭರತರೇಖೆಯಿಂದ ಇರುವ ದೂರ: 302 ಮೀಟರ್ | CRZ II ಪ್ಯಾರಾ 8 II CRZ II (i) & (ii) | 28-12-2022 | 04-01-2023 | ಪ್ರಾದೇಶಿಕ ನಿರ್ದೇಶಕರು (ಪರಿಸರ), ಮಂಗಳೂರು ರವರು DCZMC ಶಿಫಾರಸ್ಸಿನನ್ವಯ ತಾತ್ಕಾಲಿಕ ಕರಾವಳಿ ನಿಯಂತ್ರಣ ವಲಯ ನಿರಾಕ್ಷೇಪಣಾ ಪತ್ರ ನೀಡಿರುವುದಕ್ಕೆ ಘಟನೋತ್ತರ ಅನುಮೋದನೆಯನ್ನು ನೀಡಲು ನಿರ್ಣಯಿಸಲಾಯಿತು. |



Annexure-III

ಪ್ರಾದೇಶಿಕ ನಿರ್ದೇಶಕರು (ಪರಿಸರ) ಉಡುಪಿ ಕಛೇರಿಯಿಂದ ಘಟನೋತ್ತರ ಅನುಮೋದನೆಗಾಗಿ ಕರ್ನಾಟಕ ರಾಜ್ಯ ಕರಾವಳಿ ವಲಯ ನಿರ್ವಹಣಾ ಪ್ರಾಧಿಕಾರಕ್ಕೆ ಸಲ್ಲಿಸಲಾದ ಒಟ್ಟು 12 ಪ್ರಸ್ತಾವನೆಗಳು

| ಕ್ರಮ ಸಂ. | ಕಡತ ಸಂಖ್ಯೆ | ಅರ್ಜಿದಾರರ ಹೆಸರು & ವಿಳಾಸ | ಅರ್ಜಿ ಸ್ವೀಕರಿಸಿದ ದಿನಾಂಕ | ಪರಿಷ್ಕರಣಾ ಶುಲ್ಕದ ವಿವರ | ಚಟುವಟಿಕೆಗಳು/ನಿರಾಕ್ಷೇಪಣಾ ಪಡೆಯುವ ಉದ್ದೇಶ | ಕರಾವಳಿ ನಿಯಂತ್ರಣ ವಲಯ ಅಧಿಸೂಚನೆಯಡಿ ಅನುಮತಿಸಲಾದ ಚಟುವಟಿಕೆ | ಜಿಲ್ಲಾ ಕರಾವಳಿ ವಲಯ ನಿರ್ವಹಣಾ ಸಮಿತಿ ದಿನಾಂಕ | ತಾತ್ಕಾಲಿಕ ನಿರಾಕ್ಷೇಪಣಾ ಪತ್ರ ನೀಡಿದ ದಿನಾಂಕ | ಪರಾ |
|----------|-------------------------------|---|-------------------------|--|--|---|---|---|--|
| 1 | 2 | 3 | 4 | 5 | 6 | 7 | 8 | 9 | 10 |
| 1 | ಅಪಜೀ 245 ಸಿಆರ್‌ಝಡ್ 2023 | ಶ್ರೀಮತಿ ಮರ್ಲಿ ಪೂಜಾರ್ತಿ ಬಿನ್ ವೆಂಕಿ ಪೂಜಾರ್ತಿ, ಹೊಸಾಡು ಗ್ರಾಮ, ಅರಾಟೆ ಅಂಚೆ, ಕುಂದಾಪುರ ತಾಲೂಕು. | 17-02-2023 | ರೂ. 500/- ಚ.ಸಂ. CR0123040 600515797 | ಗ್ರಾಮ: ಹೊಸಾಡು ಸ.ನಂ: 74/22 ಕರಾವಳಿ ನಿಯಂತ್ರಣ ವಲಯ ವರ್ಗ: CRZ-III NDZ ಉದ್ದೇಶ: ವಾಸ್ತವ್ಯದ ಮನೆ ಪುನರ್ ನಿರ್ಮಾಣ ಹಳೆ ಕಟ್ಟಡದ ವಿಸ್ತೀರ್ಣ: 1050 ಚ.ಅಡಿ ನದಿಯ ಭರತರೇಖೆಯಿಂದ ದೂರ: 05ಮೀ | 5.3 CRZ-III (ii) (a) | 21-06- 2023 | 21-07-2023 | ಪ್ರಾದೇಶಿಕ ನಿರ್ದೇಶಕರು (ಪರಿಸರ), ಉಡುಪಿ ರವರು DCZMC ಶಿಫಾರಸ್ಸಿನನ್ವಯ ತಾತ್ಕಾಲಿಕ ಕರಾವಳಿ ನಿಯಂತ್ರಣ ವಲಯ ನಿರಾಕ್ಷೇಪಣಾ ಪತ್ರ ನೀಡಿರುವುದಕ್ಕೆ ಘಟನೋತ್ತರ ಅನುಮೋದನೆಯನ್ನು ನೀಡಲು ನಿರಣಯಿಸಲಾಯಿತು. |
| 2 | ಅಪಜೀ 246 ಸಿಆರ್‌ಝಡ್ 2023 | ಶ್ರೀಮತಿ ಪ್ರೇಮಾ ಜಿ. ಸಾಲಿಯಾನ್ ಕೋಂ ಗೋಪಿನಾಥ್ ಸಾಲಿಯಾನ್, 3-72-3, ಉಳಿಯಾರು, ಪಡು, ಕಾಪು-574106 | 02-03-2023 | ರೂ. 500/- ಚ.ಸಂ. CR0323040 60047165 | ಗ್ರಾಮ: ಪಡು ಸ.ನಂ: 76/14 ಸ್ಥಳದ ವಿಸ್ತೀರ್ಣ: 0.05 ಎಕ್ರೆ ಕರಾವಳಿ ನಿಯಂತ್ರಣ ವಲಯ ವರ್ಗ: CRZ-II ಉದ್ದೇಶ: ವಾಸ್ತವ್ಯದ ಮನೆ ನಿರ್ಮಾಣ ಸಮುದ್ರದ ಭರತರೇಖೆಯಿಂದ | 5.2 CRZ-II (ii) | 21-06- 2023 | 30-06-2023 | ಪ್ರಾದೇಶಿಕ ನಿರ್ದೇಶಕರು (ಪರಿಸರ), ಉಡುಪಿ ರವರು DCZMC ಶಿಫಾರಸ್ಸಿನನ್ವಯ ತಾತ್ಕಾಲಿಕ ಕರಾವಳಿ ನಿಯಂತ್ರಣ ವಲಯ ನಿರಾಕ್ಷೇಪಣಾ ಪತ್ರ |

| | | | | | | | | | |
|---|-------------------------------|---|------------|--|--|---|----------------|------------|---|
| | | | | | ದೂರ: 227ಮೀ. ಕಟ್ಟಡದ ವಿಸ್ತೀರ್ಣ: 111.25 ಚ.ಮೀ (ನಲ+1ನೇ ಅಂತಸ್ತು) | ಇಲಾಖೆ, ನಂ.1ನೇ ಉಪವಿಭಾಗ, ಉಡುಪಿ ಇವರು ಪಡುಬಿದ್ದೆಯಿಂದ ಮಲ್ಟಿಯ ಪಡುಕೆರೆಯವರೆಗಿನ ರಸ್ತೆಯು 1991ಕ್ಕೂ ಹಿಂದಿನ ರಸ್ತೆ ಎಂದು ಪತ್ರ ನೀಡಿರುವ ಅನುಸಾರ ಅನುಮತಿಸಬಹುದಾಗಿರ ುತ್ತದೆ. | | | ನೀಡಿರುವುದಕ್ಕೆ ಘಟನೋತ್ತರ ಅನುಮೋದನೆಯನ್ನು ನೀಡಲು ನೀರ್ಣಯಿಸಲಾಯಿತು. |
| 3 | ಅಪಜೀ 247 ಸಿಆರ್‌ಝಡ್ 2023 | ಶ್ರೀ ತಿಲಕ್ ರಾಜ್, ಆದರ್ಶ ದೀಪ, ಜ್ಞಾನ ಜ್ಯೋತಿ ಭಜನಾ ಮಂದಿರದ ಹತ್ತಿರ, ಬೀಚ್ ಮಲ್ಟಿ, ಉಡುಪಿ | 31-03-2023 | ರೂ. 500/- ಚ.ಸಂ. CR0323040 600873399 | ಗ್ರಾಮ: ಕೊಡವೂರು ಸ.ಸಂ: 321/2ಸಿ214 ಕರಾವಳಿ ನಿಯಂತ್ರಣ ವಲಯ ವರ್ಗ: CRZ-II ಸ್ಥಳದ ವಿಸ್ತೀರ್ಣ: 0.03 ಎಕ್ರೆ ಉದ್ದೇಶ: ವಾಸ್ತವ್ಯದ ಮನೆ ಮನರ್ ನಿರ್ಮಾಣ ಸಮುದ್ರದ ಭರತರೇಖೆಯಿಂದ ದೂರ: 187ಮೀ. ಕಟ್ಟಡದ ವಿಸ್ತೀರ್ಣ: 134.87 ಚ.ಮೀ (ನಲ+1ನೇ ಅಂತಸ್ತು) | 5.2 CRZ-II (ii) ಸಮುದ್ರದ ಅಧಿಕೃತ ರಸ್ತೆ ಇರುವ ಬಗ್ಗೆ ಆಯುಕ್ತರು, ನಗರಾಭಿವೃದ್ಧಿ ಪ್ರಾಧಿಕಾರ, ಉಡುಪಿ ಇವರು ಮಲ್ಟಿ ಬೀಚ್ ಬಳಿ ಇರುವ ಪ್ಯಾರಾಡೈಸ್ ಬೀಚ್ ರೆಸಾರ್ಟ್ ಇದರ ಮುಂಭಾಗದಲ್ಲಿರುವ ರಸ್ತೆಯು 1990ರ ಮೊದಲು ಇರುತ್ತದೆ ಎಂದು ನೀಡಿರುವ ಪತ್ರದ ಅನುಸಾರ ಅನುಮತಿಸಬಹುದಾಗಿರ ುತ್ತದೆ. | 21-06- 2023 | 21-07-2023 | ಪ್ರಾದೇಶಿಕ ನಿರ್ದೇಶಕರು (ಪರಿಸರ), ಉಡುಪಿ ರವರು DCZMC ಶಿಫಾರಸ್ಸಿನನ್ವಯ ತಾತ್ಕಾಲಿಕ ಕರಾವಳಿ ನಿಯಂತ್ರಣ ವಲಯ ನಿರಾಕ್ಷೇಪಣಾ ಪತ್ರ ನೀಡಿರುವುದಕ್ಕೆ ಘಟನೋತ್ತರ ಅನುಮೋದನೆಯನ್ನು ನೀಡಲು ನೀರ್ಣಯಿಸಲಾಯಿತು. |
| 4 | ಅಪಜೀ 249 ಸಿಆರ್‌ಝಡ್ 2023 | ಶ್ರೀಮತಿ ವಿಜಯ ಕೆ. ಪೂಜಾರಿ ಬಿನ್ ಕೊರಗ ಪೂಜಾರಿ, ಬೀಜಾಡಿ ಗ್ರಾಮ, ಕೋಟೇಶ್ವರ ಅಂಚೆ, ಕುಂದಾಪುರ | 18-01-2023 | ರೂ. 500/- ಚ.ಸಂ. CR0922040 600499466 | ಗ್ರಾಮ: ಬೀಜಾಡಿ ಸ.ಸಂ: 119/55 ಕರಾವಳಿ ನಿಯಂತ್ರಣ ವಲಯ ವರ್ಗ: CRZ-III Beyond NDZ | 5.3 CRZ-III (iii) (b) | 21-06- 2023 | 21-07-2023 | ಪ್ರಾದೇಶಿಕ ನಿರ್ದೇಶಕರು (ಪರಿಸರ), ಉಡುಪಿ ರವರು DCZMC |

| | | | | | | | | | |
|---|-------------------------------|--|------------|--|--|--------------------------|----------------|------------|---|
| | | ತಾಲೂಕು. | | | ಸ್ಥಳದ ವಿಸ್ತೀರ್ಣ: 0.05 ಎಕ್ರೆ ಉದ್ದೇಶ: ವಾಸ್ತವ್ಯದ ಮನೆ ನಿರ್ಮಾಣ ಸಮುದ್ರದ ಭರತರೇಖೆಯಿಂದ ದೂರ: 206ಮೀ. ಕಟ್ಟಡದ ವಿಸ್ತೀರ್ಣ: 1089 ಚ.ಅಡಿ(ನಲ) | | | | ಶಿಫಾರಸ್ಸಿನನ್ವಯ ತಾತ್ಕಾಲಿಕ ಕರಾವಳಿ ನಿಯಂತ್ರಣ ವಲಯ ನಿರಾಕ್ಷೇಪಣಾ ಪತ್ರ ನೀಡಿರುವುದಕ್ಕೆ ಘಟನೋತ್ತರ ಅನುಮೋದನೆಯನ್ನು ನೀಡಲು ನಿರ್ಣಯಿಸಲಾಯಿತು. |
| 5 | ಅಪಜೀ 250 ಸಿಆರ್‌ಝಡ್ 2023 | ಶ್ರೀಮತಿ ಲೀಲಾವತಿ "ಸುವರ್ಣ ನಿಲಯ", ಶ್ರೀ ರಾಮ ಮಂದಿರದ ಹತ್ತಿರ, ಹೆಜಮಾಡಿ, ಕಾಪು ತಾಲೂಕು. | 15-03-2023 | ರೂ. 200/- ಚ.ಸಂ. CR0323040 600436265 | ಗ್ರಾಮ: ಹೆಜಮಾಡಿ ಸ.ನಂ: 78/11 ಕರಾವಳಿ ನಿಯಂತ್ರಣ ವಲಯ ವರ್ಗ: CRZ-III Beyond NDZ ಸ್ಥಳದ ವಿಸ್ತೀರ್ಣ: 0.04 ಎಕ್ರೆ ಉದ್ದೇಶ: ವಾಸ್ತವ್ಯದ ಮನೆ ನಿರ್ಮಾಣ ಸಮುದ್ರದ ಭರತರೇಖೆಯಿಂದ ದೂರ: 250ಮೀ. ಕಟ್ಟಡದ ವಿಸ್ತೀರ್ಣ: 75.16 ಚ.ಮೀ(ನಲ) | 5.3 CRZ-III (iii) (b) | 21-06- 2023 | 21-07-2023 | ಪ್ರಾದೇಶಿಕ ನಿರ್ದೇಶಕರು (ಪರಿಸರ), ಉಡುಪಿ ರವರು DCZMC ಶಿಫಾರಸ್ಸಿನನ್ವಯ ತಾತ್ಕಾಲಿಕ ಕರಾವಳಿ ನಿಯಂತ್ರಣ ವಲಯ ನಿರಾಕ್ಷೇಪಣಾ ಪತ್ರ ನೀಡಿರುವುದಕ್ಕೆ ಘಟನೋತ್ತರ ಅನುಮೋದನೆಯನ್ನು ನೀಡಲು ನಿರ್ಣಯಿಸಲಾಯಿತು. |
| 6 | ಅಪಜೀ 251 ಸಿಆರ್‌ಝಡ್ 2023 | ಶ್ರೀಮತಿ ಸುನೀತಾ ಕೋಂ ದಿ. ಭಾಸ್ಕರ ಕೋಟ್ಯಾನ್, ಬ್ರಹ್ಮಸ್ಥಾನದ ಬಳಿ, ಹೆಜಮಾಡಿ, ಕಾಪು ತಾಲೂಕು | 07-02-2023 | ರೂ. 200/- ಚ.ಸಂ. CR0123040 600652024 | ಗ್ರಾಮ: ಹೆಜಮಾಡಿ ಸ.ನಂ: 56/21 ಕರಾವಳಿ ನಿಯಂತ್ರಣ ವಲಯ ವರ್ಗ: CRZ-III Beyond NDZ ಸ್ಥಳದ ವಿಸ್ತೀರ್ಣ: 0.10 ಎಕ್ರೆ ಉದ್ದೇಶ: ವಾಸ್ತವ್ಯದ ಮನೆ ನಿರ್ಮಾಣ ಸಮುದ್ರದ ಭರತರೇಖೆಯಿಂದ ದೂರ: 246ಮೀ. ಕಟ್ಟಡದ ವಿಸ್ತೀರ್ಣ: 56.26 ಚ.ಮೀ(ನಲ) | 5.3 CRZ-III (iii) (b) | 21-06- 2023 | 05-08-2023 | ಪ್ರಾದೇಶಿಕ ನಿರ್ದೇಶಕರು (ಪರಿಸರ), ಉಡುಪಿ ರವರು DCZMC ಶಿಫಾರಸ್ಸಿನನ್ವಯ ತಾತ್ಕಾಲಿಕ ಕರಾವಳಿ ನಿಯಂತ್ರಣ ವಲಯ ನಿರಾಕ್ಷೇಪಣಾ ಪತ್ರ ನೀಡಿರುವುದಕ್ಕೆ ಘಟನೋತ್ತರ ಅನುಮೋದನೆಯನ್ನು ನೀಡಲು |

| | | | | | | | | | |
|---|-------------------------------|--|------------|--|--|----------------------|----------------|------------|---|
| 7 | ಅಪಜೀ 253 ಸಿಆರ್‌ಝಡ್ 2023 | ಶ್ರೀಮತಿ ವಾರಿಜ, ಕೊಕ್ಕಾಣಿ, ಹೆಜಮಾಡಿ ಗ್ರಾಮ, ಕಾಪು ತಾಲೂಕು. | 10-04-2023 | ರೂ. 200/- ಚ.ಸಂ. CR0423040 601221349 | ಗ್ರಾಮ: ಹೆಜಮಾಡಿ ಸ.ನಂ: 113/38 ಕರಾವಳಿ ನಿಯಂತ್ರಣ ವಲಯ ವರ್ಗ: CRZ-III NDZ ಉದ್ದೇಶ: ವಾಸ್ತವ್ಯದ ಮನೆ ಪುನರ್ ನಿರ್ಮಾಣ ನದಿಯ ಭರತರೇಖೆಯಿಂದ ದೂರ: 31ಮೀ ಹಳೆ ಕಟ್ಟಡದ ವಿಸ್ತೀರ್ಣ: 800 ಚ.ಅಡಿ | 5.3 CRZ-III (ii) (a) | 21-06- 2023 | 21-07-2023 | ಪ್ರಾದೇಶಿಕ ನಿರ್ದೇಶಕರು (ಪರಿಸರ), ಉಡುಪಿ ರವರು DCZMC ಶಿಫಾರಸ್ಸಿನನ್ವಯ ತಾತ್ಕಾಲಿಕ ಕರಾವಳಿ ನಿಯಂತ್ರಣ ವಲಯ ನಿರಾಕ್ಷೇಪಣಾ ಪತ್ರ ನೀಡಿರುವುದಕ್ಕೆ ಘಟನೋತ್ತರ ಅನುಮೋದನೆಯನ್ನು ನೀಡಲು ನಿರ್ಣಯಿಸಲಾಯಿತು. |
| 8 | ಅಪಜೀ 254 ಸಿಆರ್‌ಝಡ್ 2023 | ಶ್ರೀಮತಿ ಅಪ್ಪಿ ಸೇರಿಗಾರ್ತಿ ಕೋಂ ನಾರಾಯಣ ಸೇರಿಗಾರ್, ಮನೆ ನಂ. 2- 56, ಮಟ್ಟು ಅಣಕಟ್ಟಿನ ಬಳಿ, ಮಟ್ಟು, ಕಟಪಾಡಿ, ಕಾಪು-574105 | 09-06-2023 | ರೂ. 500/- ಚ.ಸಂ. CR0623040 600181866 | ಗ್ರಾಮ: ಮಟ್ಟು ಸ.ನಂ: 15/3 ಕರಾವಳಿ ನಿಯಂತ್ರಣ ವಲಯ ವರ್ಗ: CRZ-II ಸ್ಥಳದ ವಿಸ್ತೀರ್ಣ: 0.04 ಎಕ್ರೆ ಉದ್ದೇಶ: ವಾಸ್ತವ್ಯದ ಮನೆ ಪುನರ್ ನಿರ್ಮಾಣ ನದಿಯ ಭರತರೇಖೆಯಿಂದ ದೂರ: 27ಮೀ. ಕಟ್ಟಡದ ವಿಸ್ತೀರ್ಣ: 99.41 ಚ.ಮೀ (ನಲ ಅಂತಸ್ತು) | 5.2 CRZ-II (ii) | 21-06- 2023 | 05-08-2023 | ಪ್ರಾದೇಶಿಕ ನಿರ್ದೇಶಕರು (ಪರಿಸರ), ಉಡುಪಿ ರವರು DCZMC ಶಿಫಾರಸ್ಸಿನನ್ವಯ ತಾತ್ಕಾಲಿಕ ಕರಾವಳಿ ನಿಯಂತ್ರಣ ವಲಯ ನಿರಾಕ್ಷೇಪಣಾ ಪತ್ರ ನೀಡಿರುವುದಕ್ಕೆ ಘಟನೋತ್ತರ ಅನುಮೋದನೆಯನ್ನು ನೀಡಲು ನಿರ್ಣಯಿಸಲಾಯಿತು. |
| 9 | ಅಪಜೀ 255 ಸಿಆರ್‌ಝಡ್ 2023 | ಶ್ರೀ ಸಂತೋಷ ಬಂಗೇರ ಬಿನ್ ಚಂದ್ರಪ್ಪ ತಿಂಗಳಾಯ, 1-143ಡಿ, "ಆಶಾ ನಿಲಯ", ತೊಟ್ಟಿಂ, ಬಡಾನಿಡಿಯೂರು, ಉಡುಪಿ ತಾಲೂಕು. | 18-03-2023 | ರೂ. 200/- ಚ.ಸಂ. CR0323040 600564702 | ಗ್ರಾಮ:ಬಡಾನಿಡಿಯೂರು ಸ.ನಂ: 105/24 ಕರಾವಳಿ ನಿಯಂತ್ರಣ ವಲಯ ವರ್ಗ: CRZ-II ಸ್ಥಳದ ವಿಸ್ತೀರ್ಣ: 0.08 ಎಕ್ರೆ ಉದ್ದೇಶ: ವಾಸ್ತವ್ಯದ ಮನೆ ನಿರ್ಮಾಣ | 5.2 CRZ-II (ii) | 21-06- 2023 | 21-07-2023 | ಪ್ರಾದೇಶಿಕ ನಿರ್ದೇಶಕರು (ಪರಿಸರ), ಉಡುಪಿ ರವರು DCZMC ಶಿಫಾರಸ್ಸಿನನ್ವಯ ತಾತ್ಕಾಲಿಕ ಕರಾವಳಿ ನಿಯಂತ್ರಣ ವಲಯ |

| | | | | | | | | | |
|----|-------------------------------|--|------------|--|--|--|------------|------------|---|
| | | | | | ಸಮುದ್ರದ ಭರತರೇಖೆಯಿಂದ ದೂರ: 282ಮೀ. ಕಟ್ಟಡದ ವಿಸ್ತೀರ್ಣ: 498 ಚ.ಅಡಿ (ನಲ ಅಂತಸ್ತು) | ಗ್ರಾಮ ಪಂಚಾಯತ್ ಇವರ ದೃಢಪತ್ರದ ಅನುಸಾರ ಪರಿಗಣಿಸಬಹುದಾಗಿರುತ್ತದೆ. | | | ನಿರಾಕ್ಷೇಪಣಾ ಪತ್ರ ನೀಡಿರುವುದಕ್ಕೆ ಘಟನೋತ್ತರ ಅನುಮೋದನೆಯನ್ನು ನೀಡಲು ನಿರ್ಣಯಿಸಲಾಯಿತು. |
| 10 | ಅಪಜೀ 257 ಸಿಆರ್‌ಝಡ್ 2023 | ಶ್ರೀ ಅಬ್ದುಲ್ ಹಮೀದ್ ಬಿನ್ ಹಾಜಿ ಎಸ್. ಸುಲ್ಯೆಮಾನ್, ಮನೆ ಸಂಖ್ಯೆ: 7-107ಎ, ಹೆಜಮಾಡಿ ಕೋಡಿ, ಕಾಮ ತಾಲೂಕು | 15-03-2023 | ರೂ. 200/- ಚ.ಸಂ. CR0323040 600449125 | ಗ್ರಾಮ: ಹೆಜಮಾಡಿ ಸ.ನಂ: 73/42 ಕರಾವಳಿ ನಿಯಂತ್ರಣ ವಲಯ ವರ್ಗ: CRZ-III Beyond NDZ ಸ್ಥಳದ ವಿಸ್ತೀರ್ಣ: 0.06 ಎಕರೆ ಉದ್ದೇಶ: ವಾಸ್ತವ್ಯದ ಮನೆ ನಿರ್ಮಾಣ ಸಮುದ್ರದ ಭರತರೇಖೆಯಿಂದ ದೂರ: 262ಮೀ. ಕಟ್ಟಡದ ವಿಸ್ತೀರ್ಣ: 996 ಚ.ಅಡಿ(ನಲ) | 5.3 CRZ-III (iii) (b) | 21-06-2023 | 21-07-2023 | ಪ್ರಾದೇಶಿಕ ನಿರ್ದೇಶಕರು (ಪರಿಸರ), ಉಡುಪಿ ರವರು DCZMC ಶಿಫಾರಸ್ಸಿನನ್ವಯ ತಾತ್ಕಾಲಿಕ ಕರಾವಳಿ ನಿಯಂತ್ರಣ ವಲಯ ನಿರಾಕ್ಷೇಪಣಾ ಪತ್ರ ನೀಡಿರುವುದಕ್ಕೆ ಘಟನೋತ್ತರ ಅನುಮೋದನೆಯನ್ನು ನೀಡಲು ನಿರ್ಣಯಿಸಲಾಯಿತು. |
| 11 | ಅಪಜೀ 258 ಸಿಆರ್‌ಝಡ್ 2023 | ಶ್ರೀಮತಿ ಮುತ್ತು ಮೊಗವೀರ ಕೋಂ ಕೃಷ್ಣ, ಹೊಸಾಡು ಗ್ರಾಮ, ಅರಾಬ್ ಅಂಚೆ, ಕುಂದಾಪುರ ತಾಲೂಕು. | 17-02-2023 | ರೂ. 500/- ಚ.ಸಂ. CR0123040 600515751 | ಗ್ರಾಮ: ಹೊಸಾಡು ಸ.ನಂ: 74/26 ಕರಾವಳಿ ನಿಯಂತ್ರಣ ವಲಯ ವರ್ಗ: CRZ-III NDZ ಉದ್ದೇಶ: ವಾಸ್ತವ್ಯದ ಮನೆ ಮನರ್ ನಿರ್ಮಾಣ ನದಿಯ ಭರತರೇಖೆಯಿಂದ ದೂರ: 24ಮೀ ಹಳೆ ಕಟ್ಟಡದ ವಿಸ್ತೀರ್ಣ: 650 ಚ.ಅಡಿ | 5.3 CRZ-III (ii) (a) | 21-06-2023 | 21-07-2023 | ಪ್ರಾದೇಶಿಕ ನಿರ್ದೇಶಕರು (ಪರಿಸರ), ಉಡುಪಿ ರವರು DCZMC ಶಿಫಾರಸ್ಸಿನನ್ವಯ ತಾತ್ಕಾಲಿಕ ಕರಾವಳಿ ನಿಯಂತ್ರಣ ವಲಯ ನಿರಾಕ್ಷೇಪಣಾ ಪತ್ರ ನೀಡಿರುವುದಕ್ಕೆ ಘಟನೋತ್ತರ ಅನುಮೋದನೆಯನ್ನು ನೀಡಲು ನಿರ್ಣಯಿಸಲಾಯಿತು. |

| | | | | | | | | | |
|----|--------------------------------|--|------------|---|--|---|----------------|------------|---|
| 12 | ಅಪಜೀ 259 ಸಿಆರ್‌ಝುಡ್ 2023 | ಶ್ರೀ ನಿತಿನ್ ಕೆ. ಶೆಟ್ಟಿ ಬಿನ್ ಪಿ.ಎ ಶೆಟ್ಟಿ, 5ನೇ ಬ್ಲಾಕ್, ಬೆಂಗಳೂರು ಸೌತ್, ಕೋರಮಂಗಲ, ಬೆಂಗಳೂರು-560095 | 31-03-2023 | ರೂ. 1000/- ಚ.ಸಂ. CR0323040 600528525 | ಗ್ರಾಮ: ಬಡಾ ಸ.ನಂ: 90/5 ಕರಾವಳಿ ನಿಯಂತ್ರಣ ವಲಯ ವರ್ಗ: CRZ-II ಸ್ಥಳದ ವಿಸ್ತೀರ್ಣ: 0.30 ಎಕ್ರೆ ಉದ್ದೇಶ: ವಾಸ್ತವ್ಯದ ಮನೆ ಮನರ್ ನಿರ್ಮಾಣ ಸಮುದ್ರದ ಭರತರೇಖೆಯಿಂದ ದೂರ: 27ಮೀ. ಕಟ್ಟಡದ ವಿಸ್ತೀರ್ಣ: 371.92 ಚ.ಮೀ (ನೆಲ+1ನೇ ಅಂತಸ್ತು) | 5.2 CRZ-II (ii) ಸಮುದ್ರದ ಕಡೆಗೆ ಅಧಿಕೃತ ರಸ್ತೆ ಇರುವ ಬಗ್ಗೆ ಸಹಾಯಕ ಕಾರ್ಯನಿರ್ವಾಹಕ ಇಂಜಿನಿಯರ್, ಲೋಕೋಪಯೋಗಿ ಇಲಾಖೆ, ನಂ.1ನೇ ಉಪವಿಭಾಗ, ಉಡುಪಿ ಇವರು ಪಡುಬಿದ್ದೆಯಿಂದ ಮಲ್ವೆಯ ಪಡುಕೆರೆಯವರೆಗಿನ ರಸ್ತೆಯು 1991ಕ್ಕೂ ಹಿಂದಿನ ರಸ್ತೆ ಎಂದು ಪತ್ರ ನೀಡಿರುವ ಅನುಸಾರ ಅನುಮತಿಸಬಹುದಾಗಿರ ುತ್ತದೆ. | 21-06- 2023 | 21-07-2023 | ಪ್ರಾದೇಶಿಕ ನಿರ್ದೇಶಕರು (ಪರಿಸರ), ಉಡುಪಿ ರವರು DCZMC ಶಿಫಾರಸ್ಸಿನನ್ವಯ ತಾತ್ಕಾಲಿಕ ಕರಾವಳಿ ನಿಯಂತ್ರಣ ವಲಯ ನಿರಾಕ್ಷೇಪಣಾ ಪತ್ರ ನೀಡಿರುವುದಕ್ಕೆ ಘಟನೋತ್ತರ ಅನುಮೋದನೆಯನ್ನು ನೀಡಲು ನಿರ್ಣಯಿಸಲಾಯಿತು. |
|----|--------------------------------|--|------------|---|--|---|----------------|------------|---|



Annexure-IV

ಪ್ರಾದೇಶಿಕ ನಿರ್ದೇಶಕರು (ಪರಿಸರ) ಕಛೇರಿ, ಕಾರವಾರ, ಕಛೇರಿಗೆ ಸ್ವೀಕೃತವಾಗಿರುವ ವಾಸ್ತವ್ಯದ ಹೊಸ ಕಟ್ಟಡ ಪ್ರಕರಣಗಳಿಗೆ (KSCZMA) ಯಿಂದ

ಘಟನೋತ್ತರ ಮಂಜೂರಾತಿ ಪಡೆಯಬೇಕಾಗಿರುವಂತಹ 9 ಪ್ರಸ್ತಾವನೆಗಳ ಪಟ್ಟಿ

| ಕ್ರ. ಸಂ. | ಕಡತ ಸಂಖ್ಯೆ | ಅರ್ಜಿದಾರರ ಹೆಸರು & ವಿಳಾಸ | ಅರ್ಜಿ ಸ್ವೀಕರಿಸಿದ ದಿನಾಂಕ | ಪರಿಷ್ಕರಣ ಶುಲ್ಕದ ವಿವರ | ಚಟುವಟಿಕೆಗಳು / ನಿರಾಕ್ಷೇಪಣ ಪಡೆಯುವ ಉದ್ದೇಶ | ಕರಾವಳಿ ನಿಯಂತ್ರಣ ವಲಯ ಅಧಿಸೂಚನೆಯಡಿ ಅನುಮತಿಸಲಾದ ಚಟುವಟಿಕೆ | ಜಿಲ್ಲಾ ಕರಾವಳಿ ವಲಯ ನಿರ್ವಹಣಾ ಸಮಿತಿ ಸಭೆದಿನಾಂಕ | ತಾತ್ಕಾಲಿಕ ನಿರಾಕ್ಷೇಪಣ ಪತ್ರ ನೀಡಿದ ದಿನಾಂಕ | ಷರಾ |
|----------|--------------------------------|---|-------------------------|---|--|---|--|--|--|
| 1. | 2. | 3. | 4. | 5. | 6. | 7. | 8. | 9. | 10. |
| 1. | ಅಪಜೀ 267 ಸಿಆರ್‌ಝೆಡ್ 2023 | ಶ್ರೀ ಗೋವಿಂದ ಥಾಕು ನೈಲ. ಮಾಜಾಳಿ ಗ್ರಾಮ, ಕಾರವಾರ ತಾಲೂಕು. | 06-05-2023 | ರೂ.200/- ಚ. ನಂ. CR052304060 0091681ದಿನಾಂ ಕ: 5-5-2023) | ಗ್ರಾಮ: ಮಾಜಾಳಿ ಸರ್ವೆ ನಂ: 1373 ಸ್ಥಳದ ವಿಸ್ತೀರ್ಣ: 0-2- 3.25ಗುಂಟೆ CRZ ವರ್ಗ: CRZ-III (200-500) ಉದ್ದೇಶ: ವಾಸ್ತವ್ಯದ ಹೊಸ ಕಟ್ಟಡ ನಿರ್ಮಾಣ HTL: ಸಮುದ್ರ ಭರತ ರೇಖೆಯಿಂದ ಇರುವ ದೂರ: 338ಮೀಟರ್. | ಕರಾವಳಿ ನಿಯಂತ್ರಣ ವಲಯ-2019 CRZ-III ಪ್ಯಾರಾ -5.0 ರಲ್ಲಿ 5.3 CRZ -III (iii) (b) | 03-08-2023 | 19-8-2023 | ಪ್ರಾದೇಶಿಕ ನಿರ್ದೇಶಕರು (ಪರಿಸರ), ಕಾರವಾರ ರವರು DCZMC ಶಿಫಾರಸ್ಸಿನನ್ವಯ ತಾತ್ಕಾಲಿಕ ಕರಾವಳಿ ನಿಯಂತ್ರಣ ವಲಯ ನಿರಾಕ್ಷೇಪಣಾ ಪತ್ರ ನೀಡಿರುವುದಕ್ಕೆ ಘಟನೋತ್ತರ ಅನುಮೋದನೆಯನ್ನು ನೀಡಲು ನಿರ್ಣಯಿಸಲಾಯಿತು. |

| | | | | | | | | | |
|----|--------------------------------|---|------------|---|--|---|------------|-----------|--|
| 2. | ಅಪಜೀ 269 ಸಿಆರ್‌ಝುಡ್ 2023 | ಶ್ರೀಮತಿ ಉಮಾಬಾಯಿ ವಿಠಲದಾಸ ಕಾಮತ್, ಮಾವಳ್ಳಿ-2 ಗ್ರಾಮ, ಭಟ್ಟಳ ತಾಲೂಕು. | 13-04-2023 | ರೂ.500/- ಚ. ನಂ. CR082304060 0310471ದಿನಾಂ ಕ: 23-8--2023) | ಗ್ರಾಮ: ಮಾವಳ್ಳಿ-II ಸರ್ವೆ ನಂಬ್ರ: 24/4 ಸ್ಥಳದ ವಿಸ್ತೀರ್ಣ: 0-5-4ಗುಂಟೆ CRZ ವರ್ಗ: CRZ-III (0-50) ಉದ್ದೇಶ: ವಾಸ್ತವ್ಯದ ಹಳೇ ಕಟ್ಟಡ ಪುನರ್ ನಿರ್ಮಾಣ HTL: ನದಿ ಭರತ ರೇಖೆಯಿಂದ ಇರುವ ದೂರ: 163ಮೀಟರ್. | ಕರಾವಳಿ ನಿಯಂತ್ರಣ ವಲಯ-2019 CRZ- III(NDZ) ಪ್ಯಾರಾ -5.0 ರಲ್ಲಿ 5.3 CRZ -III (ii) (a) | 03-08-2023 | 19-8-2023 | ಪ್ರಾದೇಶಿಕ ನಿರ್ದೇಶಕರು (ಪರಿಸರ), ಕಾರವಾರ ರವರು DCZMC ಶಿಫಾರಸ್ಸಿನನ್ವಯ ತಾತ್ಕಾಲಿಕ ಕರಾವಳಿ ನಿಯಂತ್ರಣ ವಲಯ ನಿರಾಕ್ಷೇಪಣಾ ಪತ್ರ ನೀಡಿರುವುದಕ್ಕೆ ಘಟನೋತ್ತರ ಅನುಮೋದನೆಯನ್ನು ನೀಡಲು ನಿರ್ಣಯಿಸಲಾಯಿತು. |
| 3. | ಅಪಜೀ 273 ಸಿಆರ್‌ಝುಡ್ 2023 | ಶ್ರೀ ಭಾಸ್ಕರ ಸಾಂತಯ್ಯ ದೇಶಭಂಡಾರಿ. ಮಠ ಗ್ರಾಮ, ಕುಮಟಾ ತಾಲೂಕು. | 04-05-2023 | ರೂ.200/- ಚ. ನಂ. CR052304060 00459280 ದಿನಾಂಕ: 26-5- 2023) | ಗ್ರಾಮ: ಮಠ ಸರ್ವೆ ನಂಬ್ರ: 29/9 ಸ್ಥಳದ ವಿಸ್ತೀರ್ಣ: 0-8-0ಗುಂಟೆ CRZ ವರ್ಗ: CRZ-III (200-500) ಉದ್ದೇಶ: ವಾಸ್ತವ್ಯದ ಹೊಸ ಕಟ್ಟಡ ನಿರ್ಮಾಣ HTL: ಸಮುದ್ರ ಭರತ ರೇಖೆಯಿಂದ ಇರುವ ದೂರ: 240ಮೀಟರ್. | ಕರಾವಳಿ ನಿಯಂತ್ರಣ ವಲಯ-2019 CRZ-III ಪ್ಯಾರಾ -5.0 ರಲ್ಲಿ 5.3 CRZ -III (iii) (b) | 03-08-2023 | 19-8-2023 | ಪ್ರಾದೇಶಿಕ ನಿರ್ದೇಶಕರು (ಪರಿಸರ), ಕಾರವಾರ ರವರು DCZMC ಶಿಫಾರಸ್ಸಿನನ್ವಯ ತಾತ್ಕಾಲಿಕ ಕರಾವಳಿ ನಿಯಂತ್ರಣ ವಲಯ ನಿರಾಕ್ಷೇಪಣಾ ಪತ್ರ ನೀಡಿರುವುದಕ್ಕೆ ಘಟನೋತ್ತರ ಅನುಮೋದನೆಯನ್ನು ನೀಡಲು ನಿರ್ಣಯಿಸಲಾಯಿತು. |

| | | | | | | | | | |
|----|--------------------------------|---|------------|---|---|---|------------|-----------|--|
| 4. | ಅಪಜೀ 272 ಸಿಆರ್‌ಯುಡ್ 2023 | ಶ್ರೀಮತಿ ಹಾಫೀಯಾ ಇನ್ಸಾಯಲ್ ಭಿಕ್ಟಾ ಕಾಗಾಲ ಗ್ರಾಮ, ಕುಮಟಾ ತಾಲೂಕು. | 24-03-2023 | ರೂ.200/- ಚ. ನಂ. CR082304060 0245236ದಿನಾಂ ಕ: 12-6-2023) | ಗ್ರಾಮ:ಕಾಗಲ ಸರ್ವೆ ನಂಬ್ರ: 337/2ಅ/4 ಸ್ಥಳದ ವಿಸ್ತೀರ್ಣ: 0-2-8ಗುಂಟೆ CRZ ವರ್ಗ: CRZ-III (0-50) ಉದ್ದೇಶ: ವಾಸ್ತವ್ಯದ ಹಳೇ ಕಟ್ಟಡ ಪುನರ್ ನಿರ್ಮಾಣ HTL: ನದಿ ಭರತ ರೇಖೆಯಿಂದ ಇರುವ ದೂರ: 14ಮೀಟರ್. | ಕರಾವಳಿ ನಿಯಂತ್ರಣ ವಲಯ-2019 CRZ- III(NDZ) ಪ್ಯಾರಾ -5.0 ರಲ್ಲಿ 5.3 CRZ -III (ii) (a) | 03-08-2023 | 19-8-2023 | ಪ್ರಾದೇಶಿಕ ನಿರ್ದೇಶಕರು (ಪರಿಸರ), ಕಾರವಾರ ರವರು DCZMC ಶಿಫಾರಸ್ಸಿನನ್ವಯ ತಾತ್ಕಾಲಿಕ ಕರಾವಳಿ ನಿಯಂತ್ರಣ ವಲಯ ನಿರಾಕ್ಷೇಪಣಾ ಪತ್ರ ನೀಡಿರುವುದಕ್ಕೆ ಘಟನೋತ್ತರ ಅನುಮೋದನೆಯನ್ನು ನೀಡಲು ನಿರ್ಣಯಿಸಲಾಯಿತು. |
| 5. | ಅಪಜೀ 238 ಸಿಆರ್‌ಯುಡ್ 2023 | ಶ್ರೀಮತಿ ಲಕ್ಷ್ಮೀ ಬಿರವ್ವ ಅಂಬಿಗ. ಮಿರ್ಜಾನ ಗ್ರಾಮ, ಕುಮಟಾ ತಾಲೂಕು. | 29-10-2022 | ರೂ.200/- ಚ. ನಂ. CR062204060 0061953 ದಿನಾಂಕ: 2-6- 2022) | ಗ್ರಾಮ: ಹೆಗಡೆ ಸರ್ವೆ ನಂಬ್ರ: 849/2 ಸ್ಥಳದ ವಿಸ್ತೀರ್ಣ: 0-1-0ಗುಂಟೆ CRZ ವರ್ಗ: CRZ-III (0-100) ಉದ್ದೇಶ: ವಾಸ್ತವ್ಯದ ಹಳೇ ಕಟ್ಟಡ ಪುನರ್ ನಿರ್ಮಾಣ HTL: ನದಿ ಭರತ ರೇಖೆಯಿಂದ ಇರುವ ದೂರ: 8ಮೀಟರ್. | ಕರಾವಳಿ ನಿಯಂತ್ರಣ ವಲಯ-2019 CRZ- III(NDZ) ಪ್ಯಾರಾ -5.0 ರಲ್ಲಿ 5.3 CRZ -III (ii) (a) | 27-03-2023 | 21-6-2023 | ಪ್ರಾದೇಶಿಕ ನಿರ್ದೇಶಕರು (ಪರಿಸರ), ಕಾರವಾರ ರವರು DCZMC ಶಿಫಾರಸ್ಸಿನನ್ವಯ ತಾತ್ಕಾಲಿಕ ಕರಾವಳಿ ನಿಯಂತ್ರಣ ವಲಯ ನಿರಾಕ್ಷೇಪಣಾ ಪತ್ರ ನೀಡಿರುವುದಕ್ಕೆ ಘಟನೋತ್ತರ ಅನುಮೋದನೆಯನ್ನು ನೀಡಲು ನಿರ್ಣಯಿಸಲಾಯಿತು. |
| | | ಶ್ರೀಮತಿ ಕುಸುಮಾ ಕೃಷ್ಣ ಲಕ್ಕುಮನೆ. ಅಘನಾಶಿ ಗ್ರಾಮ, ಕುಮಟಾ ತಾಲೂಕು. | 21-02-2023 | ರೂ.200/- ಚ. ನಂ. CR022304060 0582754ದಿನಾಂ ಕ: 21-2-2023) | ಗ್ರಾಮ: ಅಘನಾಶಿನಿ ಸರ್ವೆ ನಂಬ್ರ: 50/1 ಸ್ಥಳದ ವಿಸ್ತೀರ್ಣ: 0-2.5-0ಗುಂಟೆ CRZ ವರ್ಗ: CRZ-III (0-100) ಉದ್ದೇಶ: ವಾಸ್ತವ್ಯದ ಹಳೇ ಕಟ್ಟಡ ಪುನರ್ ನಿರ್ಮಾಣ HTL: ನದಿ ಭರತ ರೇಖೆಯಿಂದ ಇರುವ ದೂರ: 18ಮೀಟರ್. | ಕರಾವಳಿ ನಿಯಂತ್ರಣ ವಲಯ-2019 CRZ- III(NDZ) ಪ್ಯಾರಾ -5.0 ರಲ್ಲಿ 5.3 CRZ -III (ii) (a) | 27-03-2023 | 21-6-2023 | ಘಟನೋತ್ತರ ಅನುಮೋದನೆಯನ್ನು ನೀಡಲು ನಿರ್ಣಯಿಸಲಾಯಿತು. |

| | | | | | | | |
|--|---|------------|--|--|---|------------|-----------|
| | ಶ್ರೀಮತಿ ಲಕ್ಷ್ಮೀ ವಾಮನ ಅಂಬಿಗ. ಅಘಾನಾಶಿ ಗ್ರಾಮ, ಕುಮಟಾ ತಾಲೂಕು. | 15-03-2023 | ರೂ.200/- ಚ. ನಂ. CR032304060 0431003 ದಿನಾಂಕ: 15-3- 2023) | ಗ್ರಾಮ: ಅಘಾನಾಶಿನಿ ಸರ್ವೆ ನಂ: 267/1 ಸ್ಥಳದ ವಿಸ್ತೀರ್ಣ: 0-1-0ಗುಂಟೆ CRZ ವರ್ಗ: CRZ-III (0-50) ಉದ್ದೇಶ: ವಾಸ್ತವ್ಯದ ಹಳೇ ಕಟ್ಟಡ ಪುನರ್ ನಿರ್ಮಾಣ HTL: ನದಿ ಭರತ ರೇಖೆಯಿಂದ ಇರುವ ದೂರ: 22ಮೀಟರ್. | ಕರಾವಳಿ ನಿಯಂತ್ರಣ ವಲಯ-2019 CRZ- III(NDZ) ವ್ಯಾರಾ -5.0 ರಲ್ಲಿ 5.3 CRZ -III (ii) (a) | 27-03-2023 | 21-6-2023 |
| | ಶ್ರೀ ಬಾಬು ಕೃಷ್ಣ ಅಂಬಿಗ. ಅಘಾನಾಶಿ ಗ್ರಾಮ, ಕುಮಟಾ ತಾಲೂಕು. | 15-03-2023 | ರೂ.200/- ಚ. ನಂ. CR032304060 0431263 ದಿನಾಂಕ: 15-3- 2023) | ಗ್ರಾಮ: ಅಘಾನಾಶಿನಿ ಸರ್ವೆ ನಂ: 266/1 ಸ್ಥಳದ ವಿಸ್ತೀರ್ಣ: 0-1-0ಗುಂಟೆ CRZ ವರ್ಗ: CRZ-III (0-50) ಉದ್ದೇಶ: ವಾಸ್ತವ್ಯದ ಹಳೇ ಕಟ್ಟಡ ಪುನರ್ ನಿರ್ಮಾಣ HTL: ನದಿ ಭರತ ರೇಖೆಯಿಂದ ಇರುವ ದೂರ: 50ಮೀಟರ್. | ಕರಾವಳಿ ನಿಯಂತ್ರಣ ವಲಯ-2019 CRZ- III(NDZ) ವ್ಯಾರಾ -5.0 ರಲ್ಲಿ 5.3 CRZ -III (ii) (a) | 27-03-2023 | 21-6-2023 |
| | ಶ್ರೀ ಇದ್ರಿಸ್ ಉಸ್ತಾನ ಮಾಲೀಮ. ಕಾಗಲ ಗ್ರಾಮ, ಕುಮಟಾ ತಾಲೂಕು. | 18-10-2022 | ರೂ.200/- ಚ. ನಂ. CR032304060 0963499ದಿನಾಂ ಕ: 31-3-2023) | ಗ್ರಾಮ: ಕಾಗಲ ಸರ್ವೆ ನಂ: 379/1 ಸ್ಥಳದ ವಿಸ್ತೀರ್ಣ: 0-1-0ಗುಂಟೆ CRZ ವರ್ಗ: CRZ-III (0-50) ಉದ್ದೇಶ: ವಾಸ್ತವ್ಯದ ಹಳೇ ಕಟ್ಟಡ ಪುನರ್ ನಿರ್ಮಾಣ HTL: ನದಿ ಭರತ ರೇಖೆಯಿಂದ ಇರುವ ದೂರ: 9ಮೀಟರ್. | ಕರಾವಳಿ ನಿಯಂತ್ರಣ ವಲಯ-2019 CRZ- III(NDZ) ವ್ಯಾರಾ -5.0 ರಲ್ಲಿ 5.3 CRZ -III (ii) (a) | 27-03-2023 | 21-6-2023 |

