

## ಕರ್ನಾಟಕ ಸರ್ಕಾರ

ಸಂಖ್ಯೆ: ಅಪಜೀ 204 ಸಿಆರ್‌ಯುಡ್ 2021

ಕರ್ನಾಟಕ ಸರ್ಕಾರದ ಸಚಿವಾಲಯ,  
ಬಹುಮಹಡಿ ಕಟ್ಟಡ,  
ಬೆಂಗಳೂರು, ದಿನಾಂಕ: 15.06.2023.

ಇಂವ,

ಸರ್ಕಾರದ ಪ್ರಧಾನ ಕಾರ್ಯದರ್ಶಿಗಳು,  
(ಜೀವಿಪರಿಸ್ಥಿತಿ ಮತ್ತು ಪರಿಸರ),  
ಅರಣ್ಯ, ಜೀವಿಪರಿಸ್ಥಿತಿ ಮತ್ತು ಪರಿಸರ ಇಲಾಖೆ.

ಇವರಿಗೆ,

1. ಸರ್ಕಾರದ ಅಪರ ಮುಖ್ಯ ಕಾರ್ಯದರ್ಶಿ, ವಾಣಿಜ್ಯ ಮತ್ತು ಕೈಗಾರಿಕಾ ಇಲಾಖೆ, ವಿಕಾಸ ಸೌಧ, ಬೆಂಗಳೂರು.
2. ಸರ್ಕಾರದ ಕಾರ್ಯದರ್ಶಿ, ಪ್ರವಾಸೋದ್ಯಮ ಇಲಾಖೆ, ವಿಕಾಸ ಸೌಧ, ಬೆಂಗಳೂರು.
3. ಸರ್ಕಾರದ ಕಾರ್ಯದರ್ಶಿ, ಪಶು ಸಂಗೋಪನೆ ಮತ್ತು ಮೀನುಗಾರಿಕೆ ಇಲಾಖೆ, ವಿಕಾಸ ಸೌಧ, ಬೆಂಗಳೂರು.
4. ಸದಸ್ಯ ಕಾರ್ಯದರ್ಶಿ, ಕರ್ನಾಟಕ ರಾಜ್ಯ ಮಾಲಿನ್ಯ ನಿಯಂತ್ರಣ ಮಂಡಳಿ, ನಂ. 49, ಪರಿಸರ ಭವನ, ಚರ್ಚ್ ಸ್ಟ್ರೀಟ್, ಬೆಂಗಳೂರು - 560 003.
5. ಮಹಾ ನಿರ್ದೇಶಕರು, ಪರಿಸರ ನಿರ್ವಹಣೆ ಮತ್ತು ನೀತಿ ಸಂಶೋಧನಾ ಸಂಸ್ಥೆ, "ಹಸಿರು ಭವನ", ದೊರೆಸಾನಿಪಾಳ್ಯ, ಫಾರೆಸ್ಟ್, ವಿನಾಯಕನಗರ ಸರ್ಕಲ್, ಜೆ.ಪಿ.ನಗರ, 5ನೇ ಹಂತ, ಬೆಂಗಳೂರು-76.
6. ನಿರ್ದೇಶಕರು, ಕರ್ನಾಟಕ ರಾಜ್ಯ ದೂರ ಸಂವೇದಿ ಅನ್ವಯಿಕ ಕೇಂದ್ರ, (ಮಾಹಿತಿ ತಂತ್ರಜ್ಞಾನ, ಜೈವಿಕ ತಂತ್ರಜ್ಞಾನ ಹಾಗೂ ವಿಜ್ಞಾನ ಮತ್ತು ತಂತ್ರಜ್ಞಾನ), ತೋಟಗಾರಿಕಾ ಕಾಲೇಜು ಹತ್ತಿರ, ಮೇಜರ್, ಉನ್ನಿಕೃಷ್ಣನ್ ರಸ್ತೆ, ವಿಧ್ಯಾರಣ್ಯಪುರ ಪೋಸ್ಟ್, ಬೆಂಗಳೂರು - 560 097.
7. ನಿರ್ದೇಶಕರು, ಪೌರಾಡಳಿತ ನಿರ್ದೇಶನಾಲಯ, 9ನೇ ಮತ್ತು 10ನೇ ಮಹಡಿ, ವಿಶ್ವೇಶ್ವರಯ್ಯ ಗೋಪುರ, ಸಂಪಂಗಿ ರಾಮ ನಗರ, ಡಾ: ಬಿ. ಆರ್. ಅಂಬೇಡ್ಕರ್ ವೀಧಿ, ಬೆಂಗಳೂರು.
8. Dr. Shivakumar B. Haragi, Assistant Professor, Karnataka University Post Graduate Centre, Kodibag, Karwar.
9. Dr. M.D. Subash Chandran, consulting Scientist, (Ecology and Environment), Centre for Ecological Sciences, IISc, Bangalore.
10. Dr. Ramesh H., Associate Professor, Department of Applied Mechanics and Hydraulics, NITK, Surathkal, Mangaluru.

11. Shri. Ramachandra Bhatta, Snehakunja Trust, Kasarkod Post, Honnavar Taluk, Uttara Kannada District.

ಮಾನ್ಯರೆ,

ವಿಷಯ: ದಿನಾಂಕ: 29.05.2023 ರಂದು ನಡೆದ ಕರ್ನಾಟಕ ರಾಜ್ಯ ಕರಾವಳಿ ವಲಯ ನಿರ್ವಹಣಾ ಪ್ರಾಧಿಕಾರದ 42ನೇ ಸಭೆಯ ನಡವಳಿಯನ್ನು ಸಲ್ಲಿಸುವ ಬಗ್ಗೆ.

\* \* \* \* \*

ಸರ್ಕಾರದ ಅಪರ ಮುಖ್ಯ ಕಾರ್ಯದರ್ಶಿಗಳು, ಅರಣ್ಯ, ಜೀವಿಪರಿಸ್ಥಿತಿ ಮತ್ತು ಪರಿಸರ ಇಲಾಖೆ ಇವರ ಅಧ್ಯಕ್ಷತೆಯಲ್ಲಿ ದಿನಾಂಕ: 29.05.2023 ರಂದು ಪೂರ್ವಾಹ್ನ 11:00 ಗಂಟೆಗೆ ವಿಡಿಯೋ ಸಂವಾದದ ಮೂಲಕ ನಡೆದ ಕರ್ನಾಟಕ ರಾಜ್ಯ ಕರಾವಳಿ ವಲಯ ನಿರ್ವಹಣಾ ಪ್ರಾಧಿಕಾರದ 42ನೇ ಸಭೆಯ ನಡವಳಿಯನ್ನು ಇದರೊಂದಿಗೆ ಲಗತ್ತಿಸಿ ಮಾಹಿತಿಗಾಗಿ ಕಳುಹಿಸಿ ಕೊಡಲಾಗಿದೆ.

(ಆರ್. ಗೋಕುಲ್)

ಸದಸ್ಯ ಕಾರ್ಯದರ್ಶಿ,

ಕರ್ನಾಟಕ ಕಡಲ ತೀರ ವಲಯ ನಿರ್ವಹಣಾ ಪ್ರಾಧಿಕಾರ,  
ಅರಣ್ಯ, ಜೀವಿಪರಿಸ್ಥಿತಿ ಮತ್ತು ಪರಿಸರ ಇಲಾಖೆ

ಪ್ರತಿಯನ್ನು:

1. ಸರ್ಕಾರದ ಅಪರ ಮುಖ್ಯ ಕಾರ್ಯದರ್ಶಿಯವರ ಆಪ್ತ ಕಾರ್ಯದರ್ಶಿ, ಅರಣ್ಯ, ಜೀವಿ ಪರಿಸ್ಥಿತಿ ಮತ್ತು ಪರಿಸರ ಇಲಾಖೆ, ಬಹುಮಹಡಿಗಳ ಕಟ್ಟಡ, ಬೆಂಗಳೂರು.
2. ಸರ್ಕಾರದ ಪ್ರಧಾನ ಕಾರ್ಯದರ್ಶಿಯವರ ಆಪ್ತ ಕಾರ್ಯದರ್ಶಿ, (ಜೀವಿಪರಿಸ್ಥಿತಿ ಮತ್ತು ಪರಿಸರ) ಅರಣ್ಯ, ಜೀವಿ ಪರಿಸ್ಥಿತಿ ಮತ್ತು ಪರಿಸರ ಇಲಾಖೆ, ಬಹುಮಹಡಿಗಳ ಕಟ್ಟಡ, ಬೆಂಗಳೂರು.
3. ಪ್ರಾದೇಶಿಕ ನಿರ್ದೇಶಕರು (ಪರಿಸರ), 1ನೇ ಮಹಡಿ, ಉರ್ವಸ್ಪೋರ್, ನಗರಾಭಿವೃದ್ಧಿ ಪ್ರಾಧಿಕಾರ ಕಟ್ಟಡ, ಮಂಗಳೂರು.
4. ಪ್ರಾದೇಶಿಕ ನಿರ್ದೇಶಕರ ಕಛೇರಿ (ಪರಿಸರ), 1ನೇ ಮಹಡಿ, 'ಸಿ' ಬ್ಲಾಕ್ 'ರಜತಾದ್ರಿ', 'ಜಿಲ್ಲಾ ಆಡಳಿತ ಕಛೇರಿಗಳ ಸಂಕೀರ್ಣ, ಮಣಿಪಾಲ, ಉಡುಪಿ ಜಿಲ್ಲೆ.
5. ಪ್ರಾದೇಶಿಕ ನಿರ್ದೇಶಕರು (ಪರಿಸರ), ಹೊಸ ಕೆ.ಹೆಚ್.ಬಿ ರೋಡ್, ಪರಿಸರ ಭವನ, ಹಬ್ಬುವಾಡ ಕಾರವಾರ.
6. ಶಾಖಾ ರಕ್ಷಾ ಕಡತ/ಹೆಚ್ಚುವರಿ ಪ್ರತಿ.

ಸರ್ಕಾರದ ಅಪರ ಮುಖ್ಯ ಕಾರ್ಯದರ್ಶಿಗಳು, ಅರಣ್ಯ, ಜೀವಿಪರಿಸ್ಥಿತಿ ಮತ್ತು ಪರಿಸರ ಇಲಾಖೆ  
ಇವರ ಅಧ್ಯಕ್ಷತೆಯಲ್ಲಿ ಉಡುಪಿ ಜಿಲ್ಲೆಗೆ ಸಂಬಂಧಿಸಿದ ಪ್ರಸ್ತಾವನೆಗಳನ್ನು ಕುರಿತು ದಿನಾಂಕ:  
29.05.2023 ರಂದು 11:00 ಘಂಟೆಗೆ ವಿಡಿಯೋ ಸಂವಾದದ ಮೂಲಕ ನಡೆದ ಕರ್ನಾಟಕ ರಾಜ್ಯ  
ಕಡಲ ತೀರ ವಲಯ ನಿರ್ವಹಣಾ ಪ್ರಾಧಿಕಾರದ 42ನೇ ಸಭೆಯ ನಡವಳಿಗಳು

ಸದಸ್ಯ ಕಾರ್ಯದರ್ಶಿಯವರು, ಸರ್ಕಾರದ ಅಪರ ಮುಖ್ಯ ಕಾರ್ಯದರ್ಶಿಗಳು (ಜೀವಿಪರಿಸ್ಥಿತಿ ಮತ್ತು ಪರಿಸರ)  
ಪ್ರಾಧಿಕಾರದ ಅಧ್ಯಕ್ಷರು, ಮತ್ತು ಸದಸ್ಯರುಗಳನ್ನು & ಅಧಿಕಾರಿಗಳನ್ನು ಸ್ವಾಗತಿಸುವ ಮೂಲಕ ವಿಡಿಯೋ  
ಸಂವಾದದ ಸಭೆ ಪ್ರಾರಂಭವಾಯಿತು. ಸಭೆಗೆ ಹಾಜರಾದವರ ವಿವರಗಳನ್ನು ಅನುಬಂಧ-1 ರಲ್ಲಿ ಲಗತ್ತಿಸಿದೆ.

42.1. ದಿನಾಂಕ: 27.02.2023 ರಂದು ನಡೆದ 40ನೇ ಕರಾವಳಿ ವಲಯ ನಿರ್ವಹಣಾ ಪ್ರಾಧಿಕಾರದ ಹಿಂದಿನ  
ಸಭೆಯ ನಡವಳಿಗೆ ದೃಢೀಕರಣ

ಸದರಿ ನಡವಳಿಯ ಅಜೆಂಡಾ ಕ್ರಮ ಸಂಖ್ಯೆ: 40.4.2 ರಲ್ಲಿನ ಉಲ್ಲಂಘನಾ ಪ್ರಕರಣಕ್ಕೆ ಸಂಬಂಧಿಸಿದಂತೆ  
ತೀರ್ಮಾನ ಪ್ಯಾರಾದಲ್ಲಿ ಉಲ್ಲಂಘನೆದಾರರಾದ ಶ್ರೀ. ಉಮೇಶ್, ಬಿನ್. ರಾಮು ಎಂಬವರ ಬದಲಾಗಿ ಶ್ರೀ.  
ಅಬ್ದುಲ್ಲಾ ರವರಿಗೆ ಪರಿಸರ ಸಂರಕ್ಷಣೆ ಕಾಯ್ದೆ 1986ರ ಸೆಕ್ಷನ್ 5 ರಂತೆ ನಿರ್ದೇಶನ (Direction) ನೀಡಲು  
ತೀರ್ಮಾನಿಸಲಾಯಿತು ಎಂದು ತಿದ್ದುಪಡಿಯೊಂದಿಗೆ ದೃಢೀಕರಣ ನೀಡಲಾಯಿತು.

42.2. ದಿನಾಂಕ: 28.02.2023 ರಂದು ನಡೆದ 41ನೇ ಕರಾವಳಿ ವಲಯ ನಿರ್ವಹಣಾ ಪ್ರಾಧಿಕಾರದ ಹಿಂದಿನ  
ಸಭೆಯ ನಡವಳಿಗೆ ದೃಢೀಕರಣ.

ದಿನಾಂಕ: 28.02.2023 ರಂದು ನಡೆದ 41ನೇ ಕರಾವಳಿ ವಲಯ ನಿರ್ವಹಣಾ ಪ್ರಾಧಿಕಾರದ ಹಿಂದಿನ  
ಸಭೆಯ ನಡವಳಿಗೆ ದೃಢೀಕರಣ ನೀಡುವ ಬಗ್ಗೆ ಪ್ರಾಧಿಕಾರದ ಮುಂದೆ ಪ್ರಸ್ತಾವಿಸಲಾಯಿತು. ಸದರಿ ನಡವಳಿಗೆ  
ದೃಢೀಕರಣ ನೀಡಲಾಯಿತು.

42.3. ದಿನಾಂಕ: 15.11.2022 ರಂದು ನಡೆದ 38ನೇ ಕರಾವಳಿ ವಲಯ ನಿರ್ವಹಣಾ ಪ್ರಾಧಿಕಾರದ ಹಿಂದಿನ  
ಸಭೆಯ ನಡವಳಿಗೆ ಕೈಗೊಂಡ ಕ್ರಮದ ವರದಿ

ದಿನಾಂಕ: 15.11.2022 ರಂದು ನಡೆದ 38ನೇ ಕರಾವಳಿ ವಲಯ ನಿರ್ವಹಣಾ ಪ್ರಾಧಿಕಾರದ ಹಿಂದಿನ  
ಸಭೆಯ ನಡವಳಿಗಳನ್ವಯ ಕೈಗೊಂಡ ಕ್ರಮದ ವರದಿಯನ್ನು ಪ್ರಾಧಿಕಾರವು ಗಮನಿಸಿತು.

42.4. ದಿನಾಂಕ: 06.02.2023 ರಂದು ನಡೆದ 39ನೇ ಕರಾವಳಿ ವಲಯ ನಿರ್ವಹಣಾ ಪ್ರಾಧಿಕಾರದ ಹಿಂದಿನ  
ಸಭೆಯ ನಡವಳಿಗೆ ಕೈಗೊಂಡ ಕ್ರಮದ ವರದಿ

ದಿನಾಂಕ: 06.02.2023 ರಂದು ನಡೆದ 39ನೇ ಕರಾವಳಿ ವಲಯ ನಿರ್ವಹಣಾ ಪ್ರಾಧಿಕಾರದ ಹಿಂದಿನ  
ಸಭೆಯ ನಡವಳಿಗಳನ್ವಯ ಕೈಗೊಂಡ ಕ್ರಮದ ವರದಿಯನ್ನು ಪ್ರಾಧಿಕಾರವು ಗಮನಿಸಿತು.

42.5. ದಿನಾಂಕ: 27.02.2023 ರಂದು ನಡೆದ 40ನೇ ಕರಾವಳಿ ವಲಯ ನಿರ್ವಹಣಾ ಪ್ರಾಧಿಕಾರದ ಹಿಂದಿನ ಸಭೆಯ ನಡವಳಿಗೆ ಕೈಗೊಂಡ ಕ್ರಮದ ವರದಿ

ದಿನಾಂಕ: 27.02.2023 ರಂದು ನಡೆದ 40ನೇ ಕರಾವಳಿ ವಲಯ ನಿರ್ವಹಣಾ ಪ್ರಾಧಿಕಾರದ ಹಿಂದಿನ ಸಭೆಯ ನಡವಳಿಗಳನ್ವಯ ಕೈಗೊಂಡ ಕ್ರಮದ ವರದಿಯನ್ನು ಪ್ರಾಧಿಕಾರವು ಗಮನಿಸಿತು.

42.6. ದಿನಾಂಕ: 28.02.2023 ರಂದು ನಡೆದ 41ನೇ ಕರಾವಳಿ ವಲಯ ನಿರ್ವಹಣಾ ಪ್ರಾಧಿಕಾರದ ಹಿಂದಿನ ಸಭೆಯ ನಡವಳಿಗೆ ಕೈಗೊಂಡ ಕ್ರಮದ ವರದಿ

ದಿನಾಂಕ: 28.02.2023 ರಂದು ನಡೆದ 41ನೇ ಕರಾವಳಿ ವಲಯ ನಿರ್ವಹಣಾ ಪ್ರಾಧಿಕಾರದ ಹಿಂದಿನ ಸಭೆಯ ನಡವಳಿಗಳನ್ವಯ ಕೈಗೊಂಡ ಕ್ರಮದ ವರದಿಯನ್ನು ಪ್ರಾಧಿಕಾರವು ಗಮನಿಸಿತು.

42.7. ಹೊಸ ಪ್ರಸ್ತಾವನೆಗಳು:

42.7.1 ಶ್ರೀಮತಿ. ಕ್ರಿಪಾ ಚಂದ್ರಶೇಖರ್ ಇವರು ಬ್ರಹ್ಮಾವರ ತಾಲ್ಲೂಕು ಪಾರಂಪಳ್ಳಿ ಗ್ರಾಮದ ಸ.ನಂ. 89/3, 89/5, 8/4, 89/6, 109/15, 109/20, 109/7, 113/2, 113/3 ರಲ್ಲಿ ಬೀಚ್ ರೆಸಾರ್ಟ್ ನಿರ್ಮಿಸಲು ನಿರಾಕ್ಷೇಪಣಾ ಪತ್ರ ಕೋರಿರುವ ಬಗ್ಗೆ. (ಅಪಜೀ 302 ಸಿಆರ್‌ಯುಡ್ 2022)

1.	ಯೋಜನೆಯ ಹೆಸರು	ಬೀಚ್ ರೆಸಾರ್ಟ್ ನಿರ್ಮಾಣ																
2.	ಅರ್ಜಿದಾರರ ಹೆಸರು ಮತ್ತು ವಿಳಾಸ	ಶ್ರೀಮತಿ ಕ್ರಿಪಾ ಚಂದ್ರಶೇಖರ್ ನಂ:-480, 73ನೇ ಮೈನ್ 3ನೇ ಬ್ಲಾಕ್, ಕೋರಮಂಗಲ ಬೆಂಗಳೂರು																
3.	ಯೋಜನೆ ಸ್ಥಳ, ಗ್ರಾಮ, ತಾಲ್ಲೂಕು ಮತ್ತು ಜಿಲ್ಲೆ	ಪಾರಂಪಳ್ಳಿ ಗ್ರಾಮ, ಬ್ರಹ್ಮಾವರ ತಾಲ್ಲೂಕು ಮತ್ತು ಉಡುಪಿ ಜಿಲ್ಲೆ GPS Reading <table border="1" style="margin-left: auto; margin-right: auto;"> <tr> <td>N 13.49857<sup>0</sup></td> <td>N13.49863<sup>0</sup></td> </tr> <tr> <td>E 74.68733<sup>0</sup></td> <td>E74.68841<sup>0</sup></td> </tr> <tr> <td>N 13.49831<sup>0</sup></td> <td>N 13.49827<sup>0</sup></td> </tr> <tr> <td>E 74.68844<sup>0</sup></td> <td>E 74.68815<sup>0</sup></td> </tr> <tr> <td>N 13.49790<sup>0</sup></td> <td>N 13.49789<sup>0</sup></td> </tr> <tr> <td>E 74.68818<sup>0</sup></td> <td>E 74.68808<sup>0</sup></td> </tr> <tr> <td>N 13.49770<sup>0</sup></td> <td>N 13.49764<sup>0</sup></td> </tr> <tr> <td>E 74.68810<sup>0</sup></td> <td>E 74.68749<sup>0</sup></td> </tr> </table>	N 13.49857 <sup>0</sup>	N13.49863 <sup>0</sup>	E 74.68733 <sup>0</sup>	E74.68841 <sup>0</sup>	N 13.49831 <sup>0</sup>	N 13.49827 <sup>0</sup>	E 74.68844 <sup>0</sup>	E 74.68815 <sup>0</sup>	N 13.49790 <sup>0</sup>	N 13.49789 <sup>0</sup>	E 74.68818 <sup>0</sup>	E 74.68808 <sup>0</sup>	N 13.49770 <sup>0</sup>	N 13.49764 <sup>0</sup>	E 74.68810 <sup>0</sup>	E 74.68749 <sup>0</sup>
N 13.49857 <sup>0</sup>	N13.49863 <sup>0</sup>																	
E 74.68733 <sup>0</sup>	E74.68841 <sup>0</sup>																	
N 13.49831 <sup>0</sup>	N 13.49827 <sup>0</sup>																	
E 74.68844 <sup>0</sup>	E 74.68815 <sup>0</sup>																	
N 13.49790 <sup>0</sup>	N 13.49789 <sup>0</sup>																	
E 74.68818 <sup>0</sup>	E 74.68808 <sup>0</sup>																	
N 13.49770 <sup>0</sup>	N 13.49764 <sup>0</sup>																	
E 74.68810 <sup>0</sup>	E 74.68749 <sup>0</sup>																	
4.	ಸರ್ವೆ ನಂಬರ್	89/3, 89/5, 89/4, 89/6, 109/15, 109/20, 109/7, 113/2, 113/3																
5.	ಜಾಗದ ವಿಸ್ತೀರ್ಣ	2.27 ಎಕರೆ																

6.	ಕಟ್ಟಡದ ವಿಸ್ತೀರ್ಣ	9690.53 ಚ. ಮೀ. (ನಲ+2 ಅಂತಸ್ತು)
7.	ಸಿ.ಆರ್.ಜೆಡ್ ವರ್ಗೀಕರಣ	CRZ- II (ನದಿ ಭರತರೇಖೆಯಿಂದ 12 ಮೀ. ಅಧಿಕೃತ ಕಟ್ಟಡಗಳ ಭೂಭಾಗದ ಕಡೆಗೆ)
8.	ಯೋಜನೆಯ ವೆಚ್ಚ	20,02,85,474.00
9.	ಪ್ರಸ್ತಾವಿತ ಚಟುವಟಿಕೆಗಳು	ಬೀಚ್ ರೆಸಾರ್ಟ್ ನಿರ್ಮಾಣ
10.	ಸಿ.ಆರ್.ಜೆಡ್ ಅಧಿಸೂಚನೆ ಪ್ರಕಾರ ಸದರಿ ಚಟುವಟಿಕೆಗಳು ಅನುಮತಿಸಬಹುದೇ? ಹೌದು ಆಗಿದ್ದಲ್ಲಿ, ಸಂಬಂಧಿತ ನಿಯಮಗಳನ್ನು ಸೂಚಿಸಿ	ಹೌದು ಕರಾವಳಿ ನಿಯಂತ್ರಣ ವಲಯ ಅಧಿಸೂಚನೆ 2019 ರ ಪ್ಯಾರಾ 5.2(v) ಹಾಗೂ Annexure-III ರ ಪ್ರಕಾರ ಅವಕಾಶವಿರುತ್ತದೆ.
11.	ಆರ್ಜಿ ಪರಿಷ್ಕರಣಾ ಶುಲ್ಕ ಪಾವತಿಸಿದ ವಿವರಗಳು	ರೂ.4,00,000/- ಚಲನ್ ಸಂಖ್ಯೆ:- CR1022040600410914
12.	SCZMA ಅಥವಾ NCZMA ವ್ಯಾಪ್ತಿಯೊಳಗೆ ಬರುತ್ತದೆಯೇ? ಸಂಬಂಧಿಸಿದ ನಿಯಮಗಳನ್ನು ನಮೂದಿಸಿ	SCZMA ಕರಾವಳಿ ನಿಯಂತ್ರಣ ವಲಯ ಅಧಿಸೂಚನೆ 2019ರ Annexure-III
13.	ಇತರೆ ವಿವರಗಳು	ಸಮುದ್ರದ ಕಡೆಗೆ ಉತ್ತರಕ್ಕೆ ಇರುವ ಮನೆ ತೆರಿಗೆ ನಿರ್ಧರಣಾ ಪಟ್ಟಿಯ ಕಟ್ಟಡ ಸಂಖ್ಯೆ:-120(ಜಿ.ಪಿ.ಎಸ್, ದತ್ತಾಂಶ:- N 13.49840 ° E 74.68745°) ಹಾಗೂ ದಕ್ಷಿಣಕ್ಕೆ ಇರುವ ಮನೆ ತೆರಿಗೆ ನಿರ್ಧರಣಾ ಪಟ್ಟಿಯ ಕಟ್ಟಡ ಸಂಖ್ಯೆ:-108 (ಜಿ.ಪಿ.ಎಸ್, ದತ್ತಾಂಶ:- N 13.49837° E 74.68739°) ರ ಪ್ರಕಾರ ಪರಿಗಣಿಸಬಹುದಾಗಿರುತ್ತದೆ. NITK ಸುರತ್ಕಲ್ ರವರು EIA Study ಸಲ್ಲಿಸಿರುತ್ತಾರೆ.


ಸದರಿ ಪ್ರಸ್ತಾವನೆಯನ್ನು ದಿನಾಂಕ 28.02.2023 ರಂದು ನಡೆದ ಸಭೆಯಲ್ಲಿ CRZ, 2011 ರ ಅಧಿಸೂಚನೆಯಂತೆ ಮಂಡಿಸಲಾಗಿತ್ತು. ಸದರಿ ಸಭೆಯಲ್ಲಿ ಯೋಜನಾ ಪ್ರವರ್ತಕರು ಹಾಜರಾಗಿ ಕರಾವಳಿ ನಿಯಂತ್ರಣ ವಲಯ ಅಧಿಸೂಚನೆ 2019 ರ ಅವಕಾಶಗಳಂತೆ ಪರಿಗಣಿಸಲು ಪ್ರಾಧಿಕಾರವನ್ನು ಕೋರಿರುತ್ತಾರೆ. ಪ್ರಾಧಿಕಾರವು ಸದರಿ ವಿಷಯದ ಬಗ್ಗೆ ವಿವರವಾಗಿ ಚರ್ಚಿಸಲಾಗಿ, CRZ 2019 ರ ಅಧಿಸೂಚನೆಯಲ್ಲಿ ನಿಗದಿಪಡಿಸಿರುವ ನಿಯಮಾವಳಿಯಂತೆ ಸಲ್ಲಿಸಲು ಸೂಚಿಸಲಾಗಿತ್ತು.



ಸದರಿ ಪ್ರಸ್ತಾವನೆಯನ್ನು 2019 ರ ಅಧಿಸೂಚನೆಯಂತೆ ದಿನಾಂಕ 02.09.2022 ರಲ್ಲಿ ಅನುಮೋದನೆಯಾದ ಕರ್ನಾಟಕ ಕರಾವಳಿ ನಿರ್ವಹಣಾ ಯೋಜನೆಯಾನುಸಾರ ಪರಿಗಣಿಸುವಂತೆ ಅರ್ಜಿದಾರರು ಪ್ರಾದೇಶಿಕ ನಿರ್ದೇಶಕರಿಗೆ ಒಪ್ಪಿಗೆ ಪತ್ರವನ್ನು ನೀಡಿದ್ದು, ಸದರಿ ಪ್ರಸ್ತಾವನೆಯನ್ನು CRZ-II ರ ವಲಯದಲ್ಲಿ ಬರುತ್ತಿದ್ದು, 2019 ರ ಅಧಿಸೂಚನೆಯ ಪ್ಯಾರಾ 5.2(v) ರಂತೆ ಬೀಚ್ ರೆಸಾರ್ಟ್ ಗೆ ಅವಕಾಶವಿರುವುದರಿಂದ ಸದರಿ ಅರ್ಜಿಯನ್ನು ಪರಿಗಣಿಸುವಂತೆ ಪ್ರಾದೇಶಿಕ ನಿರ್ದೇಶಕರು ದಿನಾಂಕ 09.03.2023 ರಂದು ಪ್ರಾಧಿಕಾರಕ್ಕೆ ಸಲ್ಲಿಸಿರುತ್ತಾರೆ.

ಪ್ರಾಧಿಕಾರವು ಸದರಿ ವಿಷಯದ ಬಗ್ಗೆ ವಿವರವಾಗಿ ಚರ್ಚಿಸಲಾಗಿ, ಕರಾವಳಿ ನಿಯಂತ್ರಣ ವಲಯ ಅಧಿಸೂಚನೆ-2019 ರ ಪ್ಯಾರಾ 5.2(v) ರಂತೆ ಶ್ರೀಮತಿ ಕ್ರಿಪಾ ಚಂದ್ರಶೇಖರ್ ರವರಿಗೆ ಬೃಹ್ಮಾವರ ತಾಲ್ಲೂಕು ಪಾರಂಪಳ್ಳಿ ಗ್ರಾಮದ ಸ.ನಂ. 89/3, 89/5, 89/4, 89/6, 109/15, 109/20, 109/7, 113/2, 113/3 ರಲ್ಲಿ ಬೀಚ್ ರೆಸಾರ್ಟ್ ನಿರ್ಮಿಸಲು ಈ ಕೆಳಕಂಡ ಷರತ್ತುಗಳೊಂದಿಗೆ ಕರಾವಳಿ ನಿಯಂತ್ರಣ ವಲಯ ನಿರಾಕ್ಷೇಪಣಾ ಪತ್ರ ನೀಡಲು ನಿರ್ಣಯಿಸಿತು:-

1. ಬೀಚ್ ರೆಸಾರ್ಟ್ ನಿರ್ಮಾಣ ಕಾಮಗಾರಿಗೆ CRZ ಅಧಿಸೂಚನೆ-2019 ರ Annexure-III ರಲ್ಲಿನ ಮಾರ್ಗಸೂಚಿಯಲ್ಲಿ CRZ-II ಗೆ ಸಂಬಂಧಿಸಿದಂತೆ ನಿಗದಿಪಡಿಸಿದ ನಿಯಮಗಳನ್ನು ತಪ್ಪದೇ ಪಾಲಿಸತಕ್ಕದ್ದು.
2. 2019 ರ ಅಧಿಸೂಚನೆ ದಿನಾಂಕದಂದು ಚಾಲ್ತಿಯಲ್ಲಿರುವ ನೆಲ ಕ್ಷೇತ್ರ ಸೂಚ್ಯಂಕದ (ಎಫ್.ಎಸ್.ಐ) ಅಥವಾ ನೆಲ ವಿಸ್ತೀರ್ಣ ಸೂಚಿ ಅಥವಾ ನೆಲ ವಿಸ್ತೀರ್ಣ ಅನುಪಾತವನ್ನು ಕುರಿತು ಈಗಿರುವ ಪ್ರಮಾಣಕಗಳೂ ಸೇರಿದಂತೆ ಈಗಿರುವ ಸ್ಥಳೀಯ ಪಟ್ಟಣ ಮತ್ತು ಗ್ರಾಮಾಂತರ ಯೋಜನೆ ನಿಯಮಗಳಿಗೆ ಒಳಪಟ್ಟಿರತಕ್ಕದ್ದು.
3. ಯೋಜನೆಯ ನಿರ್ಮಾಣ ಹಂತದಲ್ಲಿ ಹಾಗೂ ಯೋಜನೆಯ ಕಾರ್ಯಾಚರಣೆಯ ಹಂತದಲ್ಲಿ ಉತ್ಪತ್ತಿಯಾಗುವ ಘನ ತ್ಯಾಜ್ಯಗಳನ್ನು ಸಂಗ್ರಹಿಸಿ ವೈಜ್ಞಾನಿಕವಾಗಿ ವಿಲೇವಾರಿಸಲು ಕ್ರಮ ವಹಿಸತಕ್ಕದ್ದು.
4. ಕಟ್ಟಡ ನಿರ್ಮಾಣದ ಸಂದರ್ಭದಲ್ಲಿ ಅಲ್ಲಿನ ಪರಿಸರದ ಮೇಲೆ ಏರುಪೇರಾಗದಂತೆ ಮತ್ತು ಮಳೆ ನೀರಿನ ಹರಿವಿಗೆ ಅಡಚಣೆಯುಂಟಾಗದಂತೆ ಮುನ್ನೇಚ್ಚರಿಕೆ ವಹಿಸತಕ್ಕದ್ದು.
5. ಕಟ್ಟಡ ಕಾರ್ಯಾಚರಣೆಯ ಹಂತದಲ್ಲಿ ಉತ್ಪತ್ತಿಯಾಗುವ ಯಾವುದೇ ತ್ಯಾಜ್ಯ, ನದಿ, ಹಳ್ಳ, ತೊರೆ, ಸಮುದ್ರ ಮುಂತಾದ ಜಲಮೂಲಗಳಿಗೆ ಸೇರಿದಂತೆ ಎಚ್ಚರಿಕೆ ವಹಿಸತಕ್ಕದ್ದು.
6. ಪ್ರಸ್ತಾವಿತ ಯೋಜನೆಗೆ KSPCB ಇವರಿಂದ CFE/CFO ಪಡೆಯತಕ್ಕದ್ದು.
7. ಪ್ರಸ್ತಾವನೆಯ ಅಂಗವಾಗಿ ಕೈಗೊಳ್ಳುವ ಎಲ್ಲಾ ಕಾಮಗಾರಿ ಮತ್ತು ಚಟುವಟಿಕೆಗಳು CRZ ಅಧಿಸೂಚನೆ, ದಿನಾಂಕ: 18.01.2019 ಕ್ಕೆ ಒಳಪಟ್ಟಿರತಕ್ಕದ್ದು.



42.7.2 ಸಹಾಯಕ ಕಾರ್ಯನಿರ್ವಾಹಕ ಇಂಜಿನಿಯರ್, ಸಣ್ಣ ನೀರಾವರಿ ಮತ್ತು ಅಂತರ್ಜಲ ಅಭಿವೃದ್ಧಿ ಉಪವಿಭಾಗ, ಉಡುಪಿ ಇವರು ಗಂಗೊಳ್ಳಿ ಗ್ರಾಮ ಪಂಚಾಯತ್ ವ್ಯಾಪ್ತಿಯ ಮ್ಯಾಂಗನೀಸ್ ರಸ್ತೆಯ ನದಿದಂಡೆ ಸಂರಕ್ಷಣೆ, ಶ್ರೀ. ಶನೇಶ್ವರ ದೇವಸ್ಥಾನದ ಬಳಿ ನದಿ ದಂಡೆ ಸಂರಕ್ಷಣೆ, ಶ್ರೀ. ಲಕ್ಷ್ಮೀನಾರಾಯಣ ದೇವಸ್ಥಾನ ಬಳಿ ನದಿ ದಂಡೆ ಸಂರಕ್ಷಣೆ, ಶ್ರೀ. ರಾಮಭಜನಾ ಮಂದಿರದ ಬಳಿ ನದಿದಂಡೆ ಸಂರಕ್ಷಣೆ ಕಾಮಗಾರಿಗೆ ಕರಾವಳಿ ನಿಯಂತ್ರಣ ವಲಯ ನಿರಾಕ್ಷೇಪಣಾ ಪತ್ರ ಕೋರಿರುವ ಬಗ್ಗೆ (ಅಪಜೀ 143 ಸಿಆರ್‌ಯುಡ್ 2023)

1.	ಯೋಜನೆಯ ಹೆಸರು	<p>1. ಗಂಗೊಳ್ಳಿ ಗ್ರಾಮ ಪಂಚಾಯತ್ ವ್ಯಾಪ್ತಿಯ ಮ್ಯಾಂಗನೀಸ್ ರಸ್ತೆಯ ನದಿ ದಂಡೆ ಸಂರಕ್ಷಣೆ ಕಾಮಗಾರಿ (332 mtrs)</p> <p>2. ಗಂಗೊಳ್ಳಿ ಗ್ರಾಮ ಪಂಚಾಯತ್ ವ್ಯಾಪ್ತಿಯ ಶ್ರೀ ಶನೇಶ್ವರ ದೇವಸ್ಥಾನದ ಬಳಿ ನದಿದಂಡೆ ಸಂರಕ್ಷಣೆ ಕಾಮಗಾರಿ (388 mtrs)</p> <p>3. ಗಂಗೊಳ್ಳಿ ಗ್ರಾಮ ಪಂಚಾಯತ್ ವ್ಯಾಪ್ತಿಯ ಶ್ರೀ ಲಕ್ಷ್ಮೀನಾರಾಯಣ ದೇವಸ್ಥಾನದ ಬಳಿ ನದಿದಂಡೆ ಸಂರಕ್ಷಣೆ ಕಾಮಗಾರಿ(372 mtrs)</p> <p>4. ಗಂಗೊಳ್ಳಿ ಗ್ರಾಮ ಪಂಚಾಯತ್ ವ್ಯಾಪ್ತಿಯ ಶ್ರೀ ರಾಮಭಜನಾ ಮಂದಿರದ ಬಳಿ ನದಿದಂಡೆ ಸಂರಕ್ಷಣೆ ಕಾಮಗಾರಿ (320 mtrs)</p>								
2.	ಅರ್ಜಿದಾರರ ಹೆಸರು ಮತ್ತು ವಿಳಾಸ	ಸಹಾಯಕ ಕಾರ್ಯ ನಿರ್ವಾಹಕ ಇಂಜಿನಿಯರ್ ಸಣ್ಣ ನೀರಾವರಿ ಮತ್ತು ಅಂತರ್ಜಲ ಅಭಿವೃದ್ಧಿ ಉಪವಿಭಾಗ ಉಡುಪಿ								
3.	ಯೋಜನೆ ಸ್ಥಳ, ಗ್ರಾಮ, ತಾಲೂಕು ಮತ್ತು ಜಿಲ್ಲೆ	<p>ಗಂಗೊಳ್ಳಿ, ಕುಂದಾಪುರ ತಾಲೂಕು ಮತ್ತು ಉಡುಪಿ ಜಿಲ್ಲೆ</p> <p>GPS Reading</p> <table border="1" data-bbox="716 1725 1403 1975"> <tr> <td>N 13.65897°</td> <td>N 13.65073°</td> </tr> <tr> <td>E 74.67175°</td> <td>E 74.67376°</td> </tr> <tr> <td>N 13.65482°</td> <td>N 13.65470°</td> </tr> <tr> <td>E 74.67085°</td> <td>E 74.67243°</td> </tr> </table>	N 13.65897°	N 13.65073°	E 74.67175°	E 74.67376°	N 13.65482°	N 13.65470°	E 74.67085°	E 74.67243°
N 13.65897°	N 13.65073°									
E 74.67175°	E 74.67376°									
N 13.65482°	N 13.65470°									
E 74.67085°	E 74.67243°									
4.	ಸರ್ವೆ ನಂಬರ್	--								



5.	ಜಾಗದ ವಿಸ್ತೀರ್ಣ	1)332 mtrs 2)388 mtrs 3)372 mtrs 4)320 mtrs Total-1412 mtrs
6.	ಸಿ.ಆರ್.ಜೆಡ್ ವರ್ಗೀಕರಣ	CRZ-III NDZ, CRZ-IB (ನದಿಗೆ ಹೊಂದಿಕೊಂಡಿರುತ್ತದೆ)
7.	ಯೋಜನೆಯ ವೆಚ್ಚ	880.00 ಲಕ್ಷ
8.	ಪ್ರಸ್ತಾವಿತ ಚಟುವಟಿಕೆಗಳು	ಗಂಗೋಳಿ ಗ್ರಾಮ ಪಂಚಾಯತ್ ವ್ಯಾಪ್ತಿಯಲ್ಲಿ ನದಿ ದಂಡೆ ಸಂರಕ್ಷಣಾ ಕಾಮಗಾರಿ (ಉಪ್ಪು ನೀರು ತಡೆಗಟ್ಟುವ ಕಾಮಗಾರಿಗಳು)
9.	ಸಿ.ಆರ್.ಜೆಡ್ ಅಧಿಸೂಚನೆ ಪ್ರಕಾರದ ಸದರಿ ಚಟುವಟಿಕೆಗಳು ಅನುಮತಿಸಬಹುದೇ? ಹೌದು ಆಗಿದ್ದಲ್ಲಿ, ಸಂಬಂಧಿತ ನಿಯಮಗಳನ್ನು ಸೂಚಿಸಿ	ಹೌದು ಕರಾವಳಿ ನಿಯಂತ್ರಣ ವಲಯ ಅಧಿಸೂಚನೆ 2019ರ ಪ್ಯಾರಾ 5.1.2 (i)(d) & (f) and 5.3(i) ರ ಪ್ರಕಾರ ಅವಕಾಶವಿರುತ್ತದೆ.
10.	ಜಿಲ್ಲಾ ಕರಾವಳಿ ವಲಯ ನಿರ್ವಹಣಾ ಸಮಿತಿ ಸಭೆಯ ಶಿಫಾರಸ್ಸುಗಳ ವಿವರ	ದಿನಾಂಕ:-01-02-2023ರಂದು ನಡೆದ ಜಿಲ್ಲಾ ಕರಾವಳಿ ವಲಯ ನಿರ್ವಹಣಾ ಸಮಿತಿ ಸಭೆಯಲ್ಲಿ ಶಿಫಾರಸ್ಸು ಮಾಡಲಾಗಿದೆ.
11.	ಅರ್ಜಿ ಪರಿಷ್ಕರಣಾ ಶುಲ್ಕ ಪಾವತಿಸಿದ ವಿವರಗಳು	ಅಂದಾಜು ಪಟ್ಟಿ ಮೊತ್ತ 880.00 ಲಕ್ಷ ಆಗಿದ್ದು, ಅರ್ಜಿ ಪರಿಷ್ಕರಣಾ ಶುಲ್ಕ ರೂ.8,00,000/- ಪಾವತಿಸಲು ಬಾಕಿ ಇರುತ್ತದೆ.
12.	SCZMA ಅಥವಾ NCZMA ವ್ಯಾಪ್ತಿಯೊಳಗೆ ಬರುತ್ತದೆಯೇ? ಸಂಬಂಧಿಸಿದ ನಿಯಮಗಳನ್ನು ನಮೂದಿಸಿ	KSCZMA As per Para 7 (ii) of CRZ Notn, 2019 (vide Amendment Notification on 24.11.2022). “(ii) All development activities or projects in CRZ-I and CRZ-IV areas, which are regulated or permissible as per this notification, shall be dealt with by the Central Government for Coastal



		<p>Regulation Zone clearance, based on the recommendation of the concerned Coastal Zone Management Authority with the following exceptions, namely: –</p> <p>Stand-alone jetties, Salt works, Slipways, Temporary structures and <u>Erosion Control Measures</u> (like Bunds, Seawall, Groynes, Breakwaters, Submerged reef, Sand nourishment, etc.)</p> <p>which shall be dealt by concerned Coastal Zone Management Authority.”;</p>
13.	ಇತರೆ ವಿವರಗಳು	NITK ರವರು Rapid EIA ತಯಾರಿಸಿರುತ್ತಾರೆ.

ಪ್ರಾಧಿಕಾರವು ಸದರಿ ವಿಷಯದ ಬಗ್ಗೆ ವಿವರವಾಗಿ ಚರ್ಚಿಸಲಾಗಿ, ಗಂಗೋಳಿ ಗ್ರಾಮ ಪಂಚಾಯತ್ ವ್ಯಾಪ್ತಿಯಲ್ಲಿ ನದಿ ದಂಡೆ ಸಂರಕ್ಷಣಾ ಕಾಮಗಾರಿ (ಉಪ್ಪು ನೀರು ತಡೆಗಟ್ಟುವ ಕಾಮಗಾರಿ) CRZ-III NDZ, CRZ-IB ರ ವಲಯದಲ್ಲಿ ಬರುತ್ತಿದ್ದು, ಕರಾವಳಿ ನಿಯಂತ್ರಣ ವಲಯ ಅಧಿಸೂಚನೆ -2019 ರ ತಿದ್ದುಪಡಿ ಅಧಿಸೂಚನೆ ದಿನಾಂಕ: 24.11.2022 ರ ಪ್ಯಾರಾ 7 (iii) ರಂತೆ ಅವಕಾಶವಿರುವುದರಿಂದ ಸಹಾಯಕ ಕಾರ್ಯ ನಿರ್ವಾಹಕ ಇಂಜಿನಿಯರ್, ಸಣ್ಣ ನೀರಾವರಿ ಮತ್ತು ಅಂತರ್ಜಲ ಅಭಿವೃದ್ಧಿ ಉಪವಿಭಾಗ ಉಡುಪಿ ರವರಿಗೆ ಈ ಕೆಳಕಂಡ ಷರತ್ತುಗಳೊಂದಿಗೆ ನಿರಾಕ್ಷೇಪಣಾ ಪತ್ರವನ್ನು ನೀಡಲು ತೀರ್ಮಾನಿಸಲಾಯಿತು.

1. ಅರ್ಜಿ ಪರಿಷ್ಕರಣಾ ಶುಲ್ಕ ರೂ.8,00,000/- ಗಳನ್ನು ನಿಯಮಾನುಸಾರ ಪಾವತಿಸತಕ್ಕದ್ದು.
2. ಯೋಜನೆಯ ನಿರ್ಮಾಣ ಹಂತದಲ್ಲಿ ಉತ್ಪತ್ತಿಯಾಗುವ ಯಾವುದೇ ತ್ಯಾಜ್ಯ ನದಿ, ಹಳ್ಳ, ತೊರೆ, ಸಮುದ್ರ ಮುಂತಾದ ಜಲಮೂಲಗಳಿಗೆ ಸೇರುವಂತಿಲ್ಲ.
3. ಸಹಾಯಕ ಕಾರ್ಯ ನಿರ್ವಾಹಕ ಇಂಜಿನಿಯರ್, ಸಣ್ಣ ನೀರಾವರಿ ಮತ್ತು ಅಂತರ್ಜಲ ಅಭಿವೃದ್ಧಿ ಉಪವಿಭಾಗ ಉಡುಪಿ ರವರುಗಳು ಯೋಜನೆಯ ನಿರ್ಮಾಣ ಹಂತದಲ್ಲಿನ ಕಾರ್ಯಚಟುವಟಿಕೆಗಳನ್ನು ಪರಿಶೀಲನೆ ಮಾಡಿ ವರದಿ ಸಲ್ಲಿಸತಕ್ಕದ್ದು.
4. ಯೋಜನೆಯ ನಿರ್ಮಾಣ ಹಂತದಲ್ಲಿ ಕಾಂಡ್ಲಾವನ/ಯಾವುದೇ ಸಸ್ಯವರ್ಗಕ್ಕೆ ಹಾನಿಯಾಗದಂತೆ ಮುನ್ನೆಚ್ಚರಿಕೆ ವಹಿಸತಕ್ಕದ್ದು.
5. ಪ್ರಸ್ತಾವನೆಯ ಅಂಗವಾಗಿ ಕೈಗೊಳ್ಳುವ ಎಲ್ಲಾ ಕಾಮಗಾರಿ & ಚಟುವಟಿಕೆಗಳು ಅಧಿಸೂಚನೆ, ದಿನಾಂಕ: 18.01.2019 ಕ್ಕೆ ಒಳಪಟ್ಟಿರತಕ್ಕದ್ದು.



**42.7.3 CRZ clearance for construction of Coastal berth at Hangarakatte (Commercial Harbour) Udipi by the Executive Engineer, Port & Fisheries Division, Udipi (FEE 144 CRZ 2023)**

1.	Name of the Project	Construction of Coastal berth (Commercial Harbour)												
2.	Name of the Applicant	Executive Engineer, Port & Fisheries Division, Udipi												
3.	Location of the Project Village/Town, Taluk, Dt.	Hangarakatte Village, Brahmavar Taluk, Udipi Dist. <b>GPS Reading:</b> <table border="1" style="margin-left: 20px;"> <tr> <td>N 13° 44' 53.9"</td> <td>N 13° 44' 50.9"</td> </tr> <tr> <td>E 74° 70' 19.1"</td> <td>E 74° 70' 12.3"</td> </tr> <tr> <td>N 13° 44' 66.7"</td> <td>N 13° 44' 71.7"</td> </tr> <tr> <td>E 74° 70' 03.7"</td> <td>E 74° 70' 31.7"</td> </tr> <tr> <td>N 13° 44' 65.8"</td> <td></td> </tr> <tr> <td>E 74° 70' 13.2"</td> <td></td> </tr> </table>	N 13° 44' 53.9"	N 13° 44' 50.9"	E 74° 70' 19.1"	E 74° 70' 12.3"	N 13° 44' 66.7"	N 13° 44' 71.7"	E 74° 70' 03.7"	E 74° 70' 31.7"	N 13° 44' 65.8"		E 74° 70' 13.2"	
N 13° 44' 53.9"	N 13° 44' 50.9"													
E 74° 70' 19.1"	E 74° 70' 12.3"													
N 13° 44' 66.7"	N 13° 44' 71.7"													
E 74° 70' 03.7"	E 74° 70' 31.7"													
N 13° 44' 65.8"														
E 74° 70' 13.2"														
4.	Sy. No.	-												
5.	Extent of land	-												
6.	CRZ Classification	CRZ III (NDZ), CRZ IVB & CRZ IB,												
7.	Project Cost	Rs. 78.28 Crores												
8.	Activities proposed	<p>i. Construction of coastal berth of 200 mtrs length and 20 mtrs width, to handle 10000 WT vessels and 30000 WT vessels by drilling piles in the riverbed.</p> <p>ii. Construction of Backyard 200m x 60m for auctioning fish Catch, restrooms sanitation facilities</p> <p>iii. Dredging (-6mtrs depth)</p> <p>a) In front of coastal berth: 230m X 190m</p> <p>b) Approach channel: 795m X 75 m.</p>												
9.	Whether permitted activity as per CRZ Notification? If yes, specify the relevant rules	Yes As per Para 5.1.2 (i), (a), 5.3(i) & 5.4 (ii) of CRZ Notn, 2019.												



10.	The details of recommendations of the District Coastal Zone Management Authority (DCZMA)	The DCZMC, meeting held on 01.02.2023 has recommended proposal to KSCZMA with a condition to prepare the SMP as per Hon'ble NGT order dated 11.04.2022 in O.A. 4/2013.
11.	Details of Processing fee	Not paid
12	Whether issue of clearance is within the scope of SCZMA or NCZMA? Specify relevant rules.	NCZMA, as per Para 7 (ii) of CRZ Notn, 2019 (vide Amendment Notification dated 24.11.2022). “(ii) All development activities or projects in CRZ-I and CRZ-IV areas, which are regulated or permissible as per this notification, shall be dealt with by the Central Government for Coastal Regulation Zone clearance, based on the recommendation of the concerned Coastal Zone Management Authority with the following exceptions, namely: – Stand-alone jetties, Salt works, Slipways, Temporary structures and Erosion Control Measures (like Bunds, Seawall, Groynes, Breakwaters, Submerged reef, Sand nourishment, etc.) which shall be dealt by concerned Coastal Zone Management Authority.”;
13	Any other details	NITK has Prepared Rapid EIA Report

*The Authority after discussion and deliberation decided to recommend the proposal which is located in CRZ III (NDZ), CRZ IVB & CRZ IB area, to MoEF & CC, New Delhi, (NCZMA) as per para 7 (ii) of 2019 CRZ Amendment Notification dated 24.11.2022, for issue of CRZ clearance for Construction of Coastal berth (Commercial Harbour) at Hangarakatte Village, Brahmavar Taluk, Udupi Dist by Executive Engineer, Port & Fisheries Division, Udupi.*



42.7.4 ಕಾರ್ಯನಿರ್ವಾಹಕ ಇಂಜಿನಿಯರ್, ಬಂದರು ಮತ್ತು ಮೀನುಗಾರಿಕಾ ಇಲಾಖೆ, ಉಡುಪಿ ಇವರು  
 Restoration of Coastal Road & Public and Private Properties  
 Protection works at Kota Padukere behind Ananda Kunder House  
 (Ch 90.245 km to 90.290 Km) and Kodibengre (Hosa Bengre) light  
 house (ch 84.025 Km to 84.093 Km) in Kundapura Constituency  
 ಕಾಮಗಾರಿಗೆ ನಿರಾಕ್ಷೇಪಣಾ ಪತ್ರ ಕೋರಿರುವ ಬಗ್ಗೆ (ಅಪಜೀ 145 ಸಿಆರ್‌ಯುಡ್ 2023)

1.	ಯೋಜನೆಯ ಹೆಸರು	Restoration of Coastal Road & Public and Private Properties Protection works at Kota Padukere behind Ananda Kunder House (Ch 90.245 km to 90.290 Km) and Kodibengre (Hosa Bengre) light house (ch 84.025 Km to 84.093 Km) in Kundapura Constituency												
2.	ಅರ್ಜಿದಾರರ ಹೆಸರು ಮತ್ತು ವಿಳಾಸ	ಕಾರ್ಯನಿರ್ವಾಹಕ ಇಂಜಿನಿಯರ್ ಬಂದರು ಮತ್ತು ಮೀನುಗಾರಿಕೆ ವಿಭಾಗ ಉಡುಪಿ												
3.	ಯೋಜನೆ ಸ್ಥಳ, ಗ್ರಾಮ, ತಾಲೂಕು ಮತ್ತು ಜಿಲ್ಲೆ	ಬ್ರಹ್ಮಾವರ ತಾಲೂಕು ಮತ್ತು ಉಡುಪಿ ಜಿಲ್ಲೆ GPS Reading Kodi Bengre light house-Kodi <table border="1" style="margin-left: auto; margin-right: auto;"> <thead> <tr> <th>South</th> <th>North</th> </tr> </thead> <tbody> <tr> <td>N 13.47403<sup>0</sup></td> <td>N 13.47667<sup>0</sup></td> </tr> <tr> <td>E 74.68922<sup>0</sup></td> <td>E 74.68915<sup>0</sup></td> </tr> </tbody> </table> Behind Ananda Kunder House-Manur <table border="1" style="margin-left: auto; margin-right: auto;"> <thead> <tr> <th>South</th> <th>North</th> </tr> </thead> <tbody> <tr> <td>N 13.52537<sup>0</sup></td> <td>N 13.52578<sup>0</sup></td> </tr> <tr> <td>E 74.68437<sup>0</sup></td> <td>E 74.68432<sup>0</sup></td> </tr> </tbody> </table>	South	North	N 13.47403 <sup>0</sup>	N 13.47667 <sup>0</sup>	E 74.68922 <sup>0</sup>	E 74.68915 <sup>0</sup>	South	North	N 13.52537 <sup>0</sup>	N 13.52578 <sup>0</sup>	E 74.68437 <sup>0</sup>	E 74.68432 <sup>0</sup>
South	North													
N 13.47403 <sup>0</sup>	N 13.47667 <sup>0</sup>													
E 74.68922 <sup>0</sup>	E 74.68915 <sup>0</sup>													
South	North													
N 13.52537 <sup>0</sup>	N 13.52578 <sup>0</sup>													
E 74.68437 <sup>0</sup>	E 74.68432 <sup>0</sup>													
4.	ಸರ್ವೆ ನಂಬರ್	--												
5.	ಜಾಗದ ವಿಸ್ತೀರ್ಣ	Length 113.00 Mtrs x 20.50 Mtrs Width												
6.	ಸಿ.ಆರ್.ಜಡ್ ವರ್ಗೀಕರಣ	CRZ-III NDZ (ಸಮುದ್ರದ ಭರತರೇಖೆಗೆ ಹೊಂದಿಕೊಂಡಿರುತ್ತದೆ.)												
7.	ಯೋಜನೆಯ ವೆಚ್ಚ	125.00 ಲಕ್ಷ												

8.	ಪ್ರಸ್ತಾವಿತ ಚಟುವಟಿಕೆಗಳು	Restoration of Coastal Road & Public and Private Properties Protection works.
9.	ಸಿ.ಆರ್.ಜೆಡ್ ಅಧಿಸೂಚನೆ ಪ್ರಕಾರದ ಸದರಿ ಚಟುವಟಿಕೆಗಳು ಅನುಮತಿಸಬಹುದೇ? ಹೌದು ಆಗಿದ್ದಲ್ಲಿ, ಸಂಬಂಧಿತ ನಿಯಮಗಳನ್ನು ಸೂಚಿಸಿ	ಹೌದು ಕರಾವಳಿ ನಿಯಂತ್ರಣ ವಲಯ ಅಧಿಸೂಚನೆ 2019ರ ಪ್ಯಾರಾ 5.3 (i) read with 5.1.2 (i) (c) & (d) ಮತ್ತು 5.1.2 (ii) ರ ಪ್ರಕಾರ ಅವಕಾಶವಿರುತ್ತದೆ.
10.	ಜಿಲ್ಲಾ ಕರಾವಳಿ ವಲಯ ನಿರ್ವಹಣಾ ಸಮಿತಿ ಸಭೆಯ ಶಿಫಾರಸ್ಸುಗಳ ವಿವರ	ದಿನಾಂಕ:-01-02-2023 ರಂದು ನಡೆದ ಜಿಲ್ಲಾ ಕರಾವಳಿ ವಲಯ ನಿರ್ವಹಣಾ ಸಮಿತಿ ಸಭೆಯಲ್ಲಿ ಮಾನ್ಯ ಹಸಿರು ನ್ಯಾಯಾಧೀಶರ ಚೆನ್ನೈನ ಮೂಲ ಅರ್ಜಿ ಸಂಖ್ಯೆ:-04/2013ರ ದಿನಾಂಕ:-11-04-2022ರ ತೀರ್ಪಿನ ಅನುಸಾರ ಸದರಿ ಪ್ರಸ್ತಾವನೆಯನ್ನು Shoreline Management Plan ತಯಾರಿಕೆಯ ಷರತ್ತಿಗೆ ಒಳಪಟ್ಟು ಮುಂದಿನ ಕ್ರಮಕ್ಕೆ ಕರ್ನಾಟಕ ರಾಜ್ಯ ಕರಾವಳಿ ವಲಯ ನಿರ್ವಹಣಾ ಪ್ರಾಧಿಕಾರಕ್ಕೆ ಶಿಫಾರಸ್ಸು ಮಾಡಲಾಗಿದೆ.
11.	ಅರ್ಜಿ ಪರಿಷ್ಕರಣಾ ಶುಲ್ಕ ಪಾವತಿಸಿದ ವಿವರಗಳು	ಅಂದಾಜು ಪಟ್ಟಿ ಮೊತ್ತ 125.00 ಲಕ್ಷ ಆಗಿದ್ದು, ಅರ್ಜಿ ಪರಿಷ್ಕರಣಾ ಶುಲ್ಕ ರೂ.2,00,000/-ಪಾವತಿಸಲು ಬಾಕಿ ಇರುತ್ತದೆ.
12.	SCZMA ಅಥವಾ NCZMA ವ್ಯಾಪ್ತಿಯೊಳಗೆ ಬರುತ್ತದೆಯೇ? ಸಂಬಂಧಿಸಿದ ನಿಯಮಗಳನ್ನು ನಮೂದಿಸಿ	ಮೂಲ ಅರ್ಜಿ ಸಂಖ್ಯೆ: 4/2013 ರ ಪ್ರಕರಣದಲ್ಲಿ ಮಾನ್ಯ ರಾಷ್ಟ್ರೀಯ ಹಸಿರು ನ್ಯಾಯಾಧಿಕರಣದ ಅದೇಶದಂತೆ SMP ತಯಾರಿಸಬೇಕಾಗಿರುತ್ತದೆ.
13.	ಇತರೆ ವಿವರಗಳು	-

ಪ್ರಾಧಿಕಾರವು ಸದರಿ ವಿಷಯದ ಬಗ್ಗೆ ವಿವರವಾಗಿ ಚರ್ಚಿಸಲಾಗಿ, ಮೂಲ ಅರ್ಜಿ ಸಂಖ್ಯೆ: 4/2013 ರ ಪ್ರಕರಣದಲ್ಲಿ ಮಾನ್ಯ ರಾಷ್ಟ್ರೀಯ ಹಸಿರು ನ್ಯಾಯಾಧಿಕರಣದ ಅದೇಶದಂತೆ ಕಡಲತೀರ ನಿರ್ವಹಣಾ ಯೋಜನೆ, (Shoreline Management Plan) ತಯಾರಿಸಬೇಕಾಗಿರುವುದರಿಂದ ಸದರಿ ಪ್ರಸ್ತಾವನೆಯನ್ನು ಮುಂದೂಡಲಾಯಿತು..



42.7.5 ಕಾರ್ಯನಿರ್ವಾಹಕ ಇಂಜಿನಿಯರ್, ಬಂದರು ಮತ್ತು ಮೀನುಗಾರಿಕೆ ವಿಭಾಗ, ಉಡುಪಿ ಇವರು  
 Restoration of Road at Koppalangadi-Muloor Thottam Sea Shore in Kaup Taluk ನ  
 ಕಾಮಗಾರಿಗೆ ಕರಾವಳಿ ವಲಯ ನಿರಾಕ್ಷೇಪಣಾ ಪತ್ರ ಕೋರಿರುವ ಬಗ್ಗೆ (ಅಪಜೀ 147 ಸಿಆರ್  
 ಝೆಡ್ 2023)

1.	ಯೋಜನೆಯ ಹೆಸರು	Restoration of Road at Koppalangadi-Muloor Thottam Sea Shore in Kaup Taluk, Udupi District						
2.	ಅರ್ಜಿದಾರರ ಹೆಸರು ಮತ್ತು ವಿಳಾಸ	ಕಾರ್ಯನಿರ್ವಾಹಕ ಇಂಜಿನಿಯರ್ ಬಂದರು ಮತ್ತು ಮೀನುಗಾರಿಕೆ ವಿಭಾಗ, ಉಡುಪಿ						
3.	ಯೋಜನೆ ಸ್ಥಳ, ಗ್ರಾಮ, ತಾಲೂಕು ಮತ್ತು ಜಿಲ್ಲೆ	ಕಾಪು ತಾಲೂಕು ಮತ್ತು ಉಡುಪಿ ಜಿಲ್ಲೆ GPS Reading Muloor <table border="1" style="margin-left: auto; margin-right: auto;"> <thead> <tr> <th>South</th> <th>North</th> </tr> </thead> <tbody> <tr> <td>N 13.20595<sup>0</sup></td> <td>N 13.21529<sup>0</sup></td> </tr> <tr> <td>E 74.74299<sup>0</sup></td> <td>E 74.74058<sup>0</sup></td> </tr> </tbody> </table>	South	North	N 13.20595 <sup>0</sup>	N 13.21529 <sup>0</sup>	E 74.74299 <sup>0</sup>	E 74.74058 <sup>0</sup>
South	North							
N 13.20595 <sup>0</sup>	N 13.21529 <sup>0</sup>							
E 74.74299 <sup>0</sup>	E 74.74058 <sup>0</sup>							
4.	ಸರ್ವೆ ನಂಬರ್	--						
5.	ಜಾಗದ ವಿಸ್ತೀರ್ಣ	Length of road =650.00 m, width=5.50m						
6.	ಸಿ.ಆರ್.ಜೆಡ್ ವರ್ಗೀಕರಣ	CRZ-II (ಸಮುದ್ರದ ಭರತರೇಖೆಯಿಂದ 87 ಮೀ.ದೂರದಲ್ಲಿರುತ್ತದೆ.)						
7.	ಯೋಜನೆಯ ವೆಚ್ಚ	50.00 ಲಕ್ಷ						
8.	ಪ್ರಸ್ತಾವಿತ ಚಟುವಟಿಕೆಗಳು	Restoration of Road at Koppalangadi-Muloor Thottam Sea Shore in Kaup Taluk, Udupi District						
9.	ಸಿ.ಆರ್.ಜೆಡ್ ಅಧಿಸೂಚನೆ ಪ್ರಕಾರದ ಸದರಿ ಚಟುವಟಿಕೆಗಳು ಅನುಮತಿಸಬಹುದೇ? ಹೌದು ಆಗಿದ್ದಲ್ಲಿ, ಸಂಬಂಧಿತ ನಿಯಮಗಳನ್ನು ಸೂಚಿಸಿ	ಹೌದು ಕರಾವಳಿ ನಿಯಂತ್ರಣ ವಲಯ ಅಧಿಸೂಚನೆ 2019ರ ಪ್ಯಾರಾ 5.2 (i), read with 5.1.2 (i) (c)ರ ಪ್ರಕಾರ ಅವಕಾಶವಿರುತ್ತದೆ.						
10.	ಜಿಲ್ಲಾ ಕರಾವಳಿ ವಲಯ ನಿರ್ವಹಣಾ ಸಮಿತಿ ಸಭೆಯ ಶಿಫಾರಸ್ಸುಗಳ ವಿವರ	ದಿನಾಂಕ:-01-02-2023 ರಂದು ನಡೆದ ಜಿಲ್ಲಾ ಕರಾವಳಿ ವಲಯ ನಿರ್ವಹಣಾ ಸಮಿತಿ ಸಭೆಯಲ್ಲಿ ಶಿಫಾರಸ್ಸು ಮಾಡಲಾಗಿದೆ.						

11.	ಅರ್ಜಿ ಪರಿಷ್ಕರಣಾ ಶುಲ್ಕ ಪಾವತಿಸಿದ ವಿವರಗಳು	ಅಂದಾಜು ಪಟ್ಟಿ ಮೊತ್ತ 50.00 ಲಕ್ಷ ಆಗಿದ್ದು, ಅರ್ಜಿ ಪರಿಷ್ಕರಣಾ ಶುಲ್ಕ ರೂ.1,00,000/- ಪಾವತಿಸಲು ಬಾಕಿ ಇರುತ್ತದೆ.
12	SCZMA ಅಥವಾ NCZMA ವ್ಯಾಪ್ತಿಯೊಳಗೆ ಬರುತ್ತದೆಯೇ? ಸಂಬಂಧಿಸಿದ ನಿಯಮಗಳನ್ನು ನಮೂದಿಸಿ	KSCZMA
13.	ಇತರೆ ವಿವರಗಳು	NITK ರವರು Rapid EIA ತಯಾರಿಸಿರುತ್ತದೆ.

ಸದರಿ ಪ್ರಸ್ತಾವನೆಯನ್ನು ವಿವರವಾಗಿ ಚರ್ಚಿಸಲಾಗಿ, ಪ್ರಸ್ತಾವನೆಯು CRZ-II ರ ವಲಯದಲ್ಲಿ ಬರುತ್ತಿದ್ದು, ಕರಾವಳಿ ನಿಯಂತ್ರಣ ವಲಯ ಅಧಿಸೂಚನೆ 2019 ರ ಪ್ಯಾರಾ 5.2 (i), read with 5.1.2 (i) (c) ರಂತೆ ಅವಕಾಶ ಇರುವುದರಿಂದ Restoration of Road at Koppalangadi-Muloor Thottam Sea Shore in Kaup Taluk ಈ ಕಾಮಗಾರಿಗೆ ಕಾರ್ಯನಿರ್ವಾಹಕ ಇಂಜಿನಿಯರ್, ಬಂದರು ಮತ್ತು ಮೀನುಗಾರಿಕೆ ವಿಭಾಗ, ಉಡುಪಿ ಇವರಿಗೆ ಈ ಕೆಳಕಂಡ ಷರತ್ತುಗಳೊಂದಿಗೆ ನಿರಾಕ್ಷೇಪಣಾ ಪತ್ರ ನೀಡಲು ತೀರ್ಮಾನಿಸಲಾಯಿತು.

1. ಅರ್ಜಿ ಪರಿಷ್ಕರಣಾ ಶುಲ್ಕ ರೂ.1,00,000/- ಗಳನ್ನು ನಿಯಮಾನುಸಾರ ಪಾವತಿಸತಕ್ಕದ್ದು
2. ಯಾವುದೇ ಕಾರಣಕ್ಕೂ O.A.No. 4/2013 ರಲ್ಲಿನ NGT ಆದೇಶವನ್ನು ಮೀರಿ ಸಮುದ್ರ ತಡೆಗೋಡೆ (sea wall) ನಿರ್ಮಾಣವನ್ನು ಕೈಗೊಳ್ಳತಕ್ಕದ್ದಲ್ಲ
3. ಯೋಜನೆಯ ನಿರ್ಮಾಣ ಹಾಗೂ ಕಾರ್ಯಾಚರಣೆಯ ಹಂತದಲ್ಲಿ ಉತ್ಪತ್ತಿಯಾಗುವ ಯಾವುದೇ ತ್ಯಾಜ್ಯ ನದಿ, ಹಳ್ಳ, ತೊರೆ, ಸಮುದ್ರ ಮುಂತಾದ ಜಲಮೂಲಗಳಿಗೆ ಸೇರುವಂತಿಲ್ಲ.
4. ಕಾರ್ಯನಿರ್ವಾಹಕ ಇಂಜಿನಿಯರ್, ಬಂದರು ಮತ್ತು ಮೀನುಗಾರಿಕೆ ವಿಭಾಗ, ಉಡುಪಿ ರವರುಗಳು ಯೋಜನೆಯ ನಿರ್ಮಾಣ ಹಂತದಲ್ಲಿನ ಕಾರ್ಯಾಚಟುವಟಿಕೆಗಳನ್ನು ಪರಿಶೀಲನೆ ಮಾಡಿ ವರದಿ ಸಲ್ಲಿಸತಕ್ಕದ್ದು.
5. ಯೋಜನೆಯ ನಿರ್ಮಾಣ ಹಂತದಲ್ಲಿ ಕಾಂಡ್ಲಾವನ/ಯಾವುದೇ ಸಸ್ಯವರ್ಗಕ್ಕೆ ಹಾನಿಯಾಗದಂತೆ ಮುನ್ನೆಚ್ಚರಿಕೆ ವಹಿಸತಕ್ಕದ್ದು.
6. ಪ್ರಸ್ತಾವನೆಯ ಅಂಗವಾಗಿ ಕೈಗೊಳ್ಳುವ ಎಲ್ಲಾ ಕಾಮಗಾರಿ & ಚಟುವಟಿಕೆಗಳು ಅಧಿಸೂಚನೆ, ದಿನಾಂಕ: 18.01.2019 ಕ್ಕೆ ಒಳಪಟ್ಟಿರತಕ್ಕದ್ದು.



**42.7.6 CRZ clearance for construction of Breakwater for 2nd Phase Outer Harbor at Marvanthe, Byndoor Taluk, Udupi by the Executive Engineer, Port & Fisheries Division, Udupi (FEE 118 CRZ 2022)**

1.	Name of the Project	Development of Second Phase Outer Harbor								
2.	Name of the Applicant	Executive Engineer, Port & Fisheries Division, Udupi								
3.	Location of the Project Village/Town, Taluk, Dt.	Marvanthe, Byndoor Taluk, Udupi Dist.  GPS Reading <table border="1" style="margin-left: auto; margin-right: auto;"> <tr> <td>N 13° 43' 47.1"</td> <td>N 13° 43' 18.5"</td> </tr> <tr> <td>E 74° 38' 18.0"</td> <td>E 74° 38' 23.9"</td> </tr> <tr> <td>N 13° 43' 28.1"</td> <td>N 13° 43' 47.1"</td> </tr> <tr> <td>E 74° 38' 10.8"</td> <td>E 74° 38' 18.0"</td> </tr> </table>	N 13° 43' 47.1"	N 13° 43' 18.5"	E 74° 38' 18.0"	E 74° 38' 23.9"	N 13° 43' 28.1"	N 13° 43' 47.1"	E 74° 38' 10.8"	E 74° 38' 18.0"
N 13° 43' 47.1"	N 13° 43' 18.5"									
E 74° 38' 18.0"	E 74° 38' 23.9"									
N 13° 43' 28.1"	N 13° 43' 47.1"									
E 74° 38' 10.8"	E 74° 38' 18.0"									
4.	Sy. No.	-								
5.	Extent of land	-								
6.	CRZ Classification	CRZ-IB, CRZ -IVA								
7.	Project Cost	Rs. 85.00 Crores								
8.	Activities proposed	Extension of breakwater Northern Breakwater of 560m Length & Southern Breakwater of 65m length								
9.	Whether permitted activity as per CRZ Notification? If yes, specify the relevant rules	Yes As per Para 5.1.2 (i), (a), (ii) & 5.4 (iii) of CRZ Notn, 2019. But as per Hon'ble NGT order dated 11.04.2022 in O.A. 4/2013, SMP is not prepared. <b>1st phase work has already been completed.</b>								
10.	The details of recommendations of the District Coastal Zone Management Authority (DCZMA)	The DCZMA has recommended proposal to KSCZMA								
11.	Details of Processing fee	Paid Rs. 700000/- Chalan No. CR02004662610C01 dated 17.10.2020								
12.	Whether issue of clearance is within the scope of SCZMA or NCZMA? Specify relevant rules.	KSCZMA Para 7 (ii) of CRZ Notn, 2019 (vide <b>Amendment Notification dated 24.11.2022</b> ). “(ii) All development activities or projects								



		<p>in CRZ-I and CRZ-IV areas, which are regulated or permissible as per this notification, shall be dealt with by the Central Government for Coastal Regulation Zone clearance, based on the recommendation of the concerned Coastal Zone Management Authority with the following exceptions, namely: –  Stand-alone jetties, Salt works, Slipways, Temporary structures and Erosion Control Measures (like Bunds, Seawall, Groynes, <b>Breakwaters</b>, Submerged reef, Sand nourishment, etc.)  which shall be dealt by concerned Coastal Zone Management Authority.”;</p>
13	Any other details	<p>The Fisheries Department has stated that as per the technical sanction of the project, 690m southern break water and 260m northern breakwater was to be constructed. When the first phase of the breakwater work was started, the local fishermen had requested the local legislators and representatives to increase the distance between the breakwaters. The demand of the local fishermen was that a larger basin was required for berthing of fishing boats as there is an increase in the fishing boats over the years and fishing activities. Hence, the inner length of the basin, the width of the basin was increased to 889.00 meters from 780.00 meters that was approved in the original estimate. The co-ordinates for the change were taken from Joint Director, C.W.P.R.S Pune.</p> <p>Presently, 525m of breakwater on the southern side and 260m of northern side breakwater has been completed, which resulted in the increase of the distance between the 2 breakwaters.</p> <p>Hence it is proposed to extend the northern break water about to 560m and southern breakwater about to 65 m length.</p>

	As Phase-I has already been taken up in 2012, and as the project is required by local fishermen as a special case, the proposal can be sent to MoEF & CC.
--	---

*The Authority after discussion and deliberation decided to recommend the proposal which is located in CRZ-IB, CRZ -IVA area, as a special case to MoEF & CC, New Delhi, (NCZMA), as per para 7 (ii) of CRZ Notification 2019, since Phase-I has already been taken up in 2012 and the project is required for the local fishermen.*

**42.7.7 CRZ clearance for re -construction of minor Bridge in the project of widening from existing intermediate to 4 lane Flexible pavement from 51.600 KM to 76.200 (Hebri to parkala) & to 4 lane from pavement from 85.200 to 88.900 (Karavali Junction to Malpe NH 169A Thirthalli, Udupi Malpe in the State Karnataka on EPC Mode by the Assistant Executive Engineer, NH Sub-Division, Sringeri , Chikkamagaluru (FEE 150 CRZ 2023)**

1.	Name of the Purpose	Re -construction of minor Bridge								
2.	Name of the Applicant	Assistant Executive Engineer, NH Sub-Division, Sringeri , Chikkamagaluru								
3.	Location of the Project village/Town, Taluk, Dt.	Kodavuru Village Udupi Taluk & District GPS Reading: <table border="1" style="margin-left: 20px;"> <tr> <td>N 13° 34' 87.8"</td> <td>N 13° 34' 89.0"</td> </tr> <tr> <td>E 74° 71' 05.7"</td> <td>E 74° 71' 05.8"</td> </tr> <tr> <td>N 13° 34' 88.7"</td> <td>N 13° 34' 87.4"</td> </tr> <tr> <td>E 74° 71' 11.7"</td> <td>E 74° 71' 11.6"</td> </tr> </table>	N 13° 34' 87.8"	N 13° 34' 89.0"	E 74° 71' 05.7"	E 74° 71' 05.8"	N 13° 34' 88.7"	N 13° 34' 87.4"	E 74° 71' 11.7"	E 74° 71' 11.6"
N 13° 34' 87.8"	N 13° 34' 89.0"									
E 74° 71' 05.7"	E 74° 71' 05.8"									
N 13° 34' 88.7"	N 13° 34' 87.4"									
E 74° 71' 11.7"	E 74° 71' 11.6"									
4.	Survey No's	-								
5.	Extent of land	length-60m, width-12.5m								
6.	CRZ Classification	CRZ -IB, CRZ-II & CRZ-IVB (Adjacent to the river)								
7.	Project cost	Rs. 5,11,42,230.00								
8.	Activities Proposed	Re -construction of minor Bridge at CH87.975 of NH 169 A								
9.	Whether permitted activity as per CRZ Notification? If yes, specify the relevant rules.	Yes, As Para 5.1.2(i)(a) 5.2(i) & 5.4(ii)(a) of CRZ Notn, 2019.								

10.	The details of recommendations of the District Coastal Zone Management Committee (DCZMC)	The DCZMC, meeting held on 01.02.2023 has recommended proposal to KSCZMA
11.	Whether issue of clearance is within the scope of SCZMA or NCZMA? Specify relevant rules	NCZMA, as per Para 7 (ii) of CRZ Notn, 2019 (vide Amendment Notification on 24.11.2022). “(ii) All development activities or projects in CRZ-I and CRZ-IV areas, which are regulated or permissible as per this notification, shall be dealt with by the Central Government for Coastal Regulation Zone clearance, based on the recommendation of the concerned Coastal Zone Management Authority with the following exceptions, namely: – Stand-alone jetties, Salt works, Slipways, Temporary structures and Erosion Control Measures (like Bunds, Seawall, Groynes, Breakwaters, Submerged reef, Sand nourishment, etc.) which shall be dealt by concerned Coastal Zone Management Authority.”;
12.	Details of processing fee	Not paid
13.	Any other details	EIA submitted.

The Authority after discussion and deliberation decided to recommend the proposal which is located in CRZ -IB, CRZ-II & CRZ-IVB area to MoEF & CC, New Delhi, (NCZMA) as per para 7 (ii) of 2019 CRZ Amendment Notification dated 24.11.2022, for issue of CRZ clearance for Re -construction of minor Bridge by Assistant Executive Engineer, NH Sub-Division, Sringeri , Chikkamagaluru.

42.7.8 ಸಹಾಯಕ ಕಾರ್ಯಪಾಲಕ ಇಂಜಿನಿಯರ್ ಇವರು ಕಾಪು ವಿಧಾನಸಭಾ ಕ್ಷೇತ್ರ ವ್ಯಾಪ್ತಿಯ ಪಾಂಗಾಳ ಸೇತುವೆಯಿಂದ ಬ್ಯಾರಿ ತೋಟದವರೆಗೆ ನದಿ ದಂಡೆ ಸಂರಕ್ಷಣಾ ಕಾಮಗಾರಿಗೆ ನಿರಾಕ್ಷೇಪಣಾ ಪತ್ರ ಕೋರಿರುವ ಬಗ್ಗೆ (ಅಪಜೀ 151 ಸಿಆರ್‌ಝುಡ್ 2023).

1.	ಯೋಜನೆಯ ಹೆಸರು	ಕಾಪು ವಿಧಾನಸಭಾ ಕ್ಷೇತ್ರ ವ್ಯಾಪ್ತಿಯ ಪಾಂಗಾಳ ಸೇತುವೆಯಿಂದ ಬ್ಯಾರಿ ತೋಟದವರೆಗೆ ನದಿ ದಂಡೆ
----	--------------	---

		ಸಂರಕ್ಷಣೆ ಕಾಮಗಾರಿ (ಉಪ್ಪು ನೀರು ತಡೆಗಟ್ಟುವ ಕಾಮಗಾರಿ)				
2.	ಅರ್ಜಿದಾರರ ಹೆಸರು ಮತ್ತು ವಿಳಾಸ	ಸಹಾಯಕ ಕಾರ್ಯಪಾಲಕ ಇಂಜಿನಿಯರ್ ಸಣ್ಣ ನೀರಾವರಿ ಮತ್ತು ಅಂತರ್ಜಲ ಅಭಿವೃದ್ಧಿ ಉಪವಿಭಾಗ , ಉಡುಪಿ				
3.	ಯೋಜನೆ ಸ್ಥಳ, ಗ್ರಾಮ, ತಾಲೂಕು ಮತ್ತು ಜಿಲ್ಲೆ	ಪಾಂಗಾಳ, ಕಾಪು ತಾಲೂಕು ಮತ್ತು ಉಡುಪಿ ಜಿಲ್ಲೆ GPS Reading <table border="1" style="margin-left: auto; margin-right: auto;"> <tr> <td>N 13.255450</td> <td>N 13.252230</td> </tr> <tr> <td>E 74.735390</td> <td>E 74.734050</td> </tr> </table>	N 13.255450	N 13.252230	E 74.735390	E 74.734050
N 13.255450	N 13.252230					
E 74.735390	E 74.734050					
4.	ಸರ್ವೆ ನಂಬರ್	--				
5.	ಜಾಗದ ವಿಸ್ತೀರ್ಣ	500 mtrs				
6.	ಸಿ.ಆರ್.ಜೆಡ್ ವರ್ಗೀಕರಣ	CRZ-II, CRZ-IB				
7.	ಯೋಜನೆಯ ವೆಚ್ಚ	1.00 ಕೋಟಿ				
8.	ಪ್ರಸ್ತಾವಿತ ಚಟುವಟಿಕೆಗಳು	ನದಿ ದಂಡೆ ಸಂರಕ್ಷಣೆ ಕಾಮಗಾರಿ(ಉಪ್ಪು ನೀರು ತಡೆಗಟ್ಟುವ ಕಾಮಗಾರಿ)				
9.	ಸಿ.ಆರ್.ಜೆಡ್ ಅಧಿಸೂಚನೆ ಪ್ರಕಾರದ ಸದರಿ ಚಟುವಟಿಕೆಗಳು ಅನುಮತಿಸಬಹುದೇ? ಹೌದು ಆಗಿದ್ದಲ್ಲಿ, ಸಂಬಂಧಿತ ನಿಯಮಗಳನ್ನು ಸೂಚಿಸಿ	ಹೌದು ಕರಾವಳಿ ನಿಯಂತ್ರಣ ವಲಯ ಅಧಿಸೂಚನೆ 2019ರ ಪ್ಯಾರಾ 5.1.2(i)(d)&(f) and 5.2(i) ರ ಪ್ರಕಾರ ಅವಕಾಶವಿರುತ್ತದೆ.				
10.	ಜಿಲ್ಲಾ ಕರಾವಳಿ ವಲಯ ನಿರ್ವಹಣಾ ಸಮಿತಿ ಸಭೆಯ ಶಿಫಾರಸ್ಸುಗಳ ವಿವರ	ದಿನಾಂಕ:-01-02-2023ರಂದು ನಡೆದ ಜಿಲ್ಲಾ ಕರಾವಳಿ ವಲಯ ನಿರ್ವಹಣಾ ಸಮಿತಿ ಸಭೆಯಲ್ಲಿ ಶಿಫಾರಸ್ಸು ಮಾಡಲಾಗಿದೆ.				
11.	ಅರ್ಜಿ ಪರಿಷ್ಕರಣಾ ಶುಲ್ಕ ಪಾವತಿಸಿದ ವಿವರಗಳು	ಅಂದಾಜು ಪಟ್ಟಿ ಮೊತ್ತ 1.00 ಕೋಟಿ ಆಗಿದ್ದು, ಅರ್ಜಿ ಪರಿಷ್ಕರಣಾ ಶುಲ್ಕ ರೂ.1,00,000/-ಪಾವತಿಸಲು ಬಾಕಿ ಇರುತ್ತದೆ.				
12.	SCZMA ಅಥವಾ NCZMA ವ್ಯಾಪ್ತಿಯೊಳಗೆ ಬರುತ್ತದೆಯೇ? ಸಂಬಂಧಿಸಿದ ನಿಯಮಗಳನ್ನು ನಮೂದಿಸಿ	SCZMA Para 7(ii) of Amendment Notification dated 24.11.2022 “(ii) All development activities or projects in CRZ-I and CRZ-IV areas, which are regulated or permissible as per this notification, shall be dealt with by the				

		Central Government for Coastal Regulation Zone clearance, based on the recommendation of the concerned Coastal Zone Management Authority with the following exceptions, namely: – Stand-alone jetties, Salt works, Slipways, Temporary structures and Erosion Control Measures (like Bunds, Seawall, Groynes, Breakwaters, Submerged reef, Sand nourishment, etc.) which shall be dealt by concerned Coastal Zone Management Authority.”;
13.	ಇತರೆ ವಿವರಗಳು	Rapid EIA report is submitted

ಪ್ರಾಧಿಕಾರವು ಸದರಿ ವಿಷಯದ ಬಗ್ಗೆ ವಿವರವಾಗಿ ಚರ್ಚಿಸಲಾಗಿ, ಪ್ರಸ್ತಾವನೆಯು CRZ-II, CRZ-IB ರ ವಲಯದಲ್ಲಿ ಬರುತ್ತಿದ್ದು, 2019 ರ ಪ್ಯಾರಾ 5.1.2 (i) (d) & (f) ಮತ್ತು 5.2(i) ರಂತೆ ಅವಕಾಶವಿರುವುದರಿಂದ ಕಾಪು ವಿಧಾನಸಭಾ ಕ್ಷೇತ್ರ ವ್ಯಾಪ್ತಿಯ ಪಾಂಗಾಳ ಸೇತುವೆಯಿಂದ ಬ್ಯಾರಿ ತೋಟದವರೆಗೆ ನದಿ ದಂಡೆ ಸಂರಕ್ಷಣಾ ಕಾಮಗಾರಿಗೆ ಸಹಾಯಕ ಕಾರ್ಯಪಾಲಕ ಇಂಜಿನಿಯರ್, ಸಣ್ಣ ನೀರಾವರಿ ಮತ್ತು ಅಂತರ್ಜಲ ಅಭಿವೃದ್ಧಿ ಉಪವಿಭಾಗ, ಉಡುಪಿ ರವರಿಗೆ ಕರಾವಳಿ ನಿಯಂತ್ರಣ ವಲಯ ಅಧಿಸೂಚನೆ -2019 ರ ತಿದ್ದುಪಡಿ ಅಧಿಸೂಚನೆ ದಿನಾಂಕ: 24.11.2022 ರ ಪ್ಯಾರಾ 7 (ii) ರಂತೆ ಈ ಕೆಳಕಂಡ ಷರತ್ತುಗಳೊಂದಿಗೆ ನಿರಾಕ್ಷೇಪಣಾ ಪತ್ರವನ್ನು ನೀಡಲು ತೀರ್ಮಾನಿಸಲಾಯಿತು.

1. ಆರ್ಜಿ ಪರಿಷ್ಕರಣಾ ಶುಲ್ಕ ರೂ.1,00,000/- ಗಳನ್ನು ನಿಯಮಾನುಸಾರ ಪಾವತಿಸತಕ್ಕದ್ದು
2. ಯೋಜನೆಯ ನಿರ್ಮಾಣ ಹಂತದಲ್ಲಿ ಉತ್ಪತ್ತಿಯಾಗುವ ಯಾವುದೇ ತ್ಯಾಜ್ಯ ನದಿ, ಹಳ್ಳ, ತೊರೆ, ಸಮುದ್ರ ಮುಂತಾದ ಜಲಮೂಲಗಳಿಗೆ ಸೇರುವಂತಿಲ್ಲ.
3. ಸಹಾಯಕ ಕಾರ್ಯಪಾಲಕ ಇಂಜಿನಿಯರ್, ಸಣ್ಣ ನೀರಾವರಿ ಮತ್ತು ಅಂತರ್ಜಲ ಅಭಿವೃದ್ಧಿ ಉಪವಿಭಾಗ ಉಡುಪಿ ರವರುಗಳು ಯೋಜನೆಯ ನಿರ್ಮಾಣ ಹಂತದಲ್ಲಿನ ಕಾರ್ಯಾಚಟುವಟಿಕೆಗಳನ್ನು ಪರಿಶೀಲನೆ ಮಾಡಿ ವರದಿ ಸಲ್ಲಿಸತಕ್ಕದ್ದು.
4. ಯೋಜನೆಯ ನಿರ್ಮಾಣ ಹಂತದಲ್ಲಿ ಕಾಂಡ್ಲಾವನ/ಯಾವುದೇ ಸಸ್ಯವರ್ಗಕ್ಕೆ ಹಾನಿಯಾಗದಂತೆ ಮುನ್ನೆಚ್ಚರಿಕೆ ವಹಿಸತಕ್ಕದ್ದು.
5. ಪ್ರಸ್ತಾವನೆಯ ಅಂಗವಾಗಿ ಕೈಗೊಳ್ಳುವ ಎಲ್ಲಾ ಕಾಮಗಾರಿ & ಚಟುವಟಿಕೆಗಳು ಅಧಿಸೂಚನೆ, ದಿನಾಂಕ: 18.01.2019 ಕ್ಕೆ ಒಳಪಟ್ಟಿರತಕ್ಕದ್ದು.



42.7.9 ಸಹಾಯಕ ಕಾರ್ಯಪಾಲಕ ಇಂಜಿನಿಯರ್ ಇವರು ಕಾಪು ವಿಧಾನಸಭಾ ಕ್ಷೇತ್ರ ವ್ಯಾಪ್ತಿಯ ಕುರ್ಕಾಳು ಗ್ರಾಮದ ನಾಯ್ಕರ ತೋಟ ವಿಜಯ ಕಾಂಚನ್ ಮನೆ ಬಳಿ ನದಿ ದಂಡೆ ಸಂರಕ್ಷಣಾ ಕಾಮಗಾರಿಗೆ ನಿರಾಕ್ಷೇಪಣಾ ಪತ್ರ ಕೋರಿರುವ ಬಗ್ಗೆ (ಅಪಜೀ 152 ಸಿಆರ್‌ಯುಡ್ 2023).

1.	ಯೋಜನೆಯ ಹೆಸರು	ಕಾಪು ವಿಧಾನಸಭಾ ಕ್ಷೇತ್ರ ವ್ಯಾಪ್ತಿಯ ಕುರ್ಕಾಳು ಗ್ರಾಮದ ನಾಯ್ಕರ ತೋಟ ವಿಜಯ ಕಾಂಚನ್ ಮನೆ ಬಳಿ ನದಿ ದಂಡೆ ಸಂರಕ್ಷಣಾ ಕಾಮಗಾರಿ (ಉಪ್ಪು ನೀರು ತಡೆಗಟ್ಟುವ ಕಾಮಗಾರಿ)				
2.	ಅರ್ಜಿದಾರರ ಹೆಸರು ಮತ್ತು ವಿಳಾಸ	ಸಹಾಯಕ ಕಾರ್ಯಪಾಲಕ ಇಂಜಿನಿಯರ್ ಸಣ್ಣ ನೀರಾವರಿ ಮತ್ತು ಅಂತರ್ಜಲ ಅಭಿವೃದ್ಧಿ ಉಪವಿಭಾಗ ಉಡುಪಿ				
3.	ಯೋಜನೆ ಸ್ಥಳ, ಗ್ರಾಮ, ತಾಲೂಕು ಮತ್ತು ಜಿಲ್ಲೆ	ಕುರ್ಕಾಳು, ಕಾಪು ತಾಲೂಕು ಮತ್ತು ಉಡುಪಿ ಜಿಲ್ಲೆ GPS Reading <table border="1" style="margin-left: auto; margin-right: auto;"> <tr> <td>N 13.290920</td> <td>N 13.291690</td> </tr> <tr> <td>E 74.767070</td> <td>E 74.769740</td> </tr> </table>	N 13.290920	N 13.291690	E 74.767070	E 74.769740
N 13.290920	N 13.291690					
E 74.767070	E 74.769740					
4.	ಸರ್ವೆ ನಂಬರ್	-				
5.	ಜಾಗದ ವಿಸ್ತೀರ್ಣ	312 mtrs				
6.	ಸಿ.ಆರ್.ಜಡ್ ವರ್ಗೀಕರಣ	CRZ-IB, CRZ-III (NDZ)				
7.	ಯೋಜನೆಯ ವೆಚ್ಚ	0.50 ಕೋಟಿ				
8.	ಪ್ರಸ್ತಾವಿತ ಚಟುವಟಿಕೆಗಳು	ನದಿ ದಂಡೆ ಸಂರಕ್ಷಣಾ ಕಾಮಗಾರಿ (ಉಪ್ಪು ನೀರು ತಡೆಗಟ್ಟುವ ಕಾಮಗಾರಿ)				
9.	ಸಿ.ಆರ್.ಜಡ್ ಅಧಿಸೂಚನೆ ಪ್ರಕಾರದ ಸದರಿ ಚಟುವಟಿಕೆಗಳು ಅನುಮತಿಸಬಹುದೇ? ಹೌದು ಆಗಿದ್ದಲ್ಲಿ, ಸಂಬಂಧಿತ ನಿಯಮಗಳನ್ನು ಸೂಚಿಸಿ	ಹೌದು ಕರಾವಳಿ ನಿಯಂತ್ರಣ ವಲಯ ಅಧಿಸೂಚನೆ 2019ರ ಪ್ಯಾರಾ 5.1.2 (i) (d)& (f) ಮತ್ತು 5.3(i)ರ ಪ್ರಕಾರ ಅವಕಾಶವಿರುತ್ತದೆ.				
10.	ಜಿಲ್ಲಾ ಕರಾವಳಿ ವಲಯ ನಿರ್ವಹಣಾ ಸಮಿತಿ ಸಭೆಯ ಶಿಫಾರಸ್ಸುಗಳ ವಿವರ	ದಿನಾಂಕ:-01-02-2023ರಂದು ನಡೆದ ಜಿಲ್ಲಾ ಕರಾವಳಿ ವಲಯ ನಿರ್ವಹಣಾ ಸಮಿತಿ ಸಭೆಯಲ್ಲಿ ಶಿಫಾರಸ್ಸು ಮಾಡಲಾಗಿದೆ.				
11.	ಅರ್ಜಿ ಪರಿಷ್ಕರಣಾ ಶುಲ್ಕ ಪಾವತಿಸಿದ ವಿವರಗಳು	ಅಂದಾಜು ಪಟ್ಟಿ ಮೊತ್ತ 0.50 ಕೋಟಿ ಆಗಿದ್ದು, ಅರ್ಜಿ ಪರಿಷ್ಕರಣಾ ಶುಲ್ಕ ರೂ.50,000/- ಪಾವತಿಸಲು ಬಾಕಿ ಇರುತ್ತದೆ.				

12	<p>SCZMA ಅಥವಾ NCZMA ವ್ಯಾಪ್ತಿಯೊಳಗೆ ಸಂಬಂಧಿಸಿದ ನಮೂದಿಸಿ ಬರುತ್ತದೆಯೇ? ನಿಯಮಗಳನ್ನು</p>	<p>SCZMA Para 7(ii) of Amendment Notification dated 24.11.2022</p> <p>“(ii) All development activities or projects in CRZ-I and CRZ-IV areas, which are regulated or permissible as per this notification, shall be dealt with by the Central Government for Coastal Regulation Zone clearance, based on the recommendation of the concerned Coastal Zone Management Authority with the following exceptions, namely: —</p> <p>Stand-alone jetties, Salt works, Slipways, Temporary structures and Erosion Control Measures (like Bunds, Seawall, Groynes, Breakwaters, Submerged reef, Sand nourishment, etc.)</p> <p>which shall be dealt by concerned Coastal Zone Management Authority.”;</p>
13.	ಇತರೆ ವಿವರಗಳು	Rapid EIA report is submitted

ಪ್ರಾಧಿಕಾರವು ಸದರಿ ವಿಷಯದ ಬಗ್ಗೆ ವಿವರವಾಗಿ ಚರ್ಚಿಸಲಾಗಿ, ಪ್ರಸ್ತಾವನೆಯು CRZ-IB, CRZ-III (NDZ) ರ ವಲಯದಲ್ಲಿ ಬರುತ್ತಿದ್ದು, ಕರಾವಳಿ ನಿಯಂತ್ರಣ ವಲಯ ಅಧಿಸೂಚನೆ -2019 ರ ಪ್ಯಾರಾ 5.1.2 (i) (d)& (f) ಮತ್ತು 5.3(i) ರಂತೆ ಅವಕಾಶವಿರುವುದರಿಂದ ಕಾಪು ವಿಧಾನಸಭಾ ಕ್ಷೇತ್ರ ವ್ಯಾಪ್ತಿಯ ಕುರ್ಕಾಳು ಗ್ರಾಮದ ನಾಯ್ಕರ ತೋಟ ವಿಜಯ ಕಾಂಚನ್ ಮನೆ ಬಳಿ ನದಿ ದಂಡೆ ಸಂರಕ್ಷಣಾ ಕಾಮಗಾರಿಗೆ ಉಪ್ಪು ನೀರು ತಡೆಗಟ್ಟುವ ಕಾಮಗಾರಿ) ನದಿ ದಂಡೆ ಸಂರಕ್ಷಣಾ ಕಾಮಗಾರಿಗೆ ಸಹಾಯಕ ಕಾರ್ಯಪಾಲಕ ಇಂಜಿನಿಯರ್, ಸಣ್ಣ ನೀರಾವರಿ ಮತ್ತು ಅಂತರ್ಜಲ ಅಭಿವೃದ್ಧಿ ಉಪವಿಭಾಗ , ಉಡುಪಿ ರವರಿಗೆ ಕರಾವಳಿ ನಿಯಂತ್ರಣ ವಲಯ ಅಧಿಸೂಚನೆ - 2019 ರ ತಿದ್ದುಪಡಿ ಅಧಿಸೂಚನೆ ದಿನಾಂಕ: 24.11.2022 ರ ಪ್ಯಾರಾ 7 (ii) ರಂತೆ ಈ ಕೆಳಕಂಡ ಷರತ್ತುಗಳೊಂದಿಗೆ ನಿರಾಕ್ಷೇಪಣಾ ಪತ್ರವನ್ನು ನೀಡಲು ತೀರ್ಮಾನಿಸಲಾಯಿತು.



1. ಅರ್ಜಿ ಪರಿಷ್ಕರಣಾ ಶುಲ್ಕ ರೂ. 50,000/-ಗಳನ್ನು ನಿಯಮಾನುಸಾರಪಾವತಿಸತಕ್ಕದ್ದು
2. ಯೋಜನೆಯ ನಿರ್ಮಾಣ ಹಂತದಲ್ಲಿ ಉತ್ಪತ್ತಿಯಾಗುವ ಯಾವುದೇ ತ್ಯಾಜ್ಯ ನದಿ, ಹಳ್ಳ, ತೊರೆ, ಸಮುದ್ರ ಮುಂತಾದ ಜಲಮೂಲಗಳಿಗೆ ಸೇರುವಂತಿಲ್ಲ.
3. ಸಹಾಯಕ ಕಾರ್ಯಪಾಲಕ ಇಂಜಿನಿಯರ್, ಸಣ್ಣ ನೀರಾವರಿ ಮತ್ತು ಅಂತರ್ಜಲ ಅಭಿವೃದ್ಧಿ ಉಪವಿಭಾಗ ಉಡುಪಿ ರವರುಗಳು ಯೋಜನೆಯ ನಿರ್ಮಾಣ ಹಂತದಲ್ಲಿನ ಕಾರ್ಯಾಚಟುವಟಿಕೆಗಳನ್ನು ಪರಿಶೀಲನೆ ಮಾಡಿ ವರದಿ ಸಲ್ಲಿಸತಕ್ಕದ್ದು.
4. ಯೋಜನೆಯ ನಿರ್ಮಾಣ ಹಂತದಲ್ಲಿ ಕಾಂಡಾವನ/ಯಾವುದೇ ಸಸ್ಯವರ್ಗಕ್ಕೆ ಹಾನಿಯಾಗದಂತೆ ಮುನ್ನೆಚ್ಚರಿಕೆ ವಹಿಸತಕ್ಕದ್ದು.
5. ಪ್ರಸ್ತಾವನೆಯ ಅಂಗವಾಗಿ ಕೈಗೊಳ್ಳುವ ಎಲ್ಲಾ ಕಾಮಗಾರಿ & ಚಟುವಟಿಕೆಗಳು ಅಧಿಸೂಚನೆ, ದಿನಾಂಕ: 18.01.2019 ಕ್ಕೆ ಒಳಪಟ್ಟಿರತಕ್ಕದ್ದು..

42.7.10 ಸಹಾಯಕ ಕಾರ್ಯಪಾಲಕ ಇಂಜಿನಿಯರ್ ಇವರು ಕಾಪು ವಿಧಾನಸಭಾ ಕ್ಷೇತ್ರ ವ್ಯಾಪ್ತಿಯ ಉದ್ಯಾವರ ಸಂಪಿಗೆ ನಗರ ಹೊಳೆ ಬದಿ ನದಿ ದಂಡೆ ಸಂರಕ್ಷಣಾ ಕಾಮಗಾರಿಗೆ ನಿರಾಕ್ಷೇಪಣಾ ಪತ್ರ ಕೋರಿರುವ ಬಗ್ಗೆ (ಅಪಜೀ 153 ಸಿಆರ್‌ಯುಡ್ 2023).

1.	ಯೋಜನೆಯ ಹೆಸರು	ಕಾಪು ವಿಧಾನಸಭಾ ಕ್ಷೇತ್ರ ವ್ಯಾಪ್ತಿಯ ಉದ್ಯಾವರ ಸಂಪಿಗೆ ನಗರ ಹೊಳೆ ಬದಿ ನದಿ ದಂಡೆ ಸಂರಕ್ಷಣೆ ಕಾಮಗಾರಿ (ಉಪ್ಪು ನೀರು ತಡೆಗಟ್ಟುವ ಕಾಮಗಾರಿ)		
2.	ಅರ್ಜಿದಾರರ ಹೆಸರು ಮತ್ತು ವಿಳಾಸ	ಸಹಾಯಕ ಕಾರ್ಯಪಾಲಕ ಇಂಜಿನಿಯರ್ ಸಣ್ಣ ನೀರಾವರಿ ಮತ್ತು ಅಂತರ್ಜಲ ಅಭಿವೃದ್ಧಿ ಉಪವಿಭಾಗ,ಉಡುಪಿ		
3.	ಯೋಜನೆ ಸ್ಥಳ, ಗ್ರಾಮ, ತಾಲೂಕು ಮತ್ತು ಜಿಲ್ಲೆ	ಉದ್ಯಾವರ, ಕಾಪು ತಾಲೂಕು ಮತ್ತು ಉಡುಪಿ ಜಿಲ್ಲೆ GPS Reading <table border="1" style="margin-left: auto; margin-right: auto;"> <tr> <td>1. N 13.314180 E 74.720380 N 13.313540 E 74.720780 3. N 13.308550 E 74.721950</td> <td>2. N 13.312970 E 74.721090 N 13.312530 E 74.721240</td> </tr> </table>	1. N 13.314180 E 74.720380 N 13.313540 E 74.720780 3. N 13.308550 E 74.721950	2. N 13.312970 E 74.721090 N 13.312530 E 74.721240
1. N 13.314180 E 74.720380 N 13.313540 E 74.720780 3. N 13.308550 E 74.721950	2. N 13.312970 E 74.721090 N 13.312530 E 74.721240			



		N 13.306000 E 74.723170	
4.	ಸರ್ವೆ ನಂಬರ್	--	
5.	ಜಾಗದ ವಿಸ್ತೀರ್ಣ	750 mtrs	
6.	ಸಿ.ಆರ್.ಜೆಡ್ ವರ್ಗೀಕರಣ	CRZ-II, CRZ-IB	
7.	ಯೋಜನೆಯ ವೆಚ್ಚ	2.00 ಕೋಟಿ	
8.	ಪ್ರಸ್ತಾವಿತ ಚಟುವಟಿಕೆಗಳು	ನದಿ ದಂಡೆ ಸಂರಕ್ಷಣೆ ಕಾಮಗಾರಿ(ಉಪ್ಪು ನೀರು ತಡೆಗಟ್ಟುವ ಕಾಮಗಾರಿ)	
9.	ಸಿ.ಆರ್.ಜೆಡ್ ಅಧಿಸೂಚನೆ ಪ್ರಕಾರದ ಸದರಿ ಚಟುವಟಿಕೆಗಳು ಅನುಮತಿಸಬಹುದೇ? ಹೌದು ಆಗಿದ್ದಲ್ಲಿ, ಸಂಬಂಧಿತ ನಿಯಮಗಳನ್ನು ಸೂಚಿಸಿ	ಹೌದು ಕರಾವಳಿ ನಿಯಂತ್ರಣ ವಲಯ ಅಧಿಸೂಚನೆ 2019ರ ಪ್ಯಾರಾ 5.1.2(i)(d) & (f) and 5.2(i)ರ ಪ್ರಕಾರ ಅವಕಾಶವಿರುತ್ತದೆ.	
10.	ಜಿಲ್ಲಾ ಕರಾವಳಿ ವಲಯ ನಿರ್ವಹಣಾ ಸಮಿತಿ ಸಭೆಯ ಶಿಫಾರಸ್ಸುಗಳ ವಿವರ	ದಿನಾಂಕ:-01-02-2023ರಂದು ನಡೆದ ಜಿಲ್ಲಾ ಕರಾವಳಿ ವಲಯ ನಿರ್ವಹಣಾ ಸಮಿತಿ ಸಭೆಯಲ್ಲಿ ಶಿಫಾರಸ್ಸು ಮಾಡಲಾಗಿದೆ.	
11.	ಅರ್ಜಿ ಪರಿಷ್ಕರಣಾ ಶುಲ್ಕ ಪಾವತಿಸಿದ ವಿವರಗಳು	ಅಂದಾಜು ಪಟ್ಟಿ ಮೊತ್ತ 2.00 ಕೋಟಿ ಆಗಿದ್ದು, ಅರ್ಜಿ ಪರಿಷ್ಕರಣಾ ಶುಲ್ಕ ರೂ.2,00,000/- ಪಾವತಿಸಲು ಬಾಕಿ ಇರುತ್ತದೆ.	
12.	SCZMA ಅಥವಾ NCZMA ವ್ಯಾಪ್ತಿಯೊಳಗೆ ಬರುತ್ತದೆಯೇ? ಸಂಬಂಧಿಸಿದ ನಿಯಮಗಳನ್ನು ನಮೂದಿಸಿ	SCZMA Para 7(ii) of Amendment Notification dated 24.11.2022 “(ii) All development activities or projects in CRZ-I and CRZ-IV areas, which are regulated or permissible as per this notification, shall be dealt with by the Central Government for Coastal Regulation Zone clearance, based on the recommendation of the concerned Coastal Zone	

		<p>Management Authority with the following exceptions, namely: —</p> <p>Stand-alone jetties, Salt works, Slipways, Temporary structures and Erosion Control Measures (like Bunds, Seawall, Groynes, Breakwaters, Submerged reef, Sand nourishment, etc.)</p> <p>which shall be dealt by concerned Coastal Zone Management Authority.”;</p>
13.	ಇತರೆ ವಿವರಗಳು	Rapid EIA is submitted

ಪ್ರಾಧಿಕಾರವು ಸದರಿ ವಿಷಯದ ಬಗ್ಗೆ ವಿವರವಾಗಿ ಚರ್ಚಿಸಲಾಗಿ, ಪ್ರಸ್ತಾವನೆಯು CRZ-II, CRZ-IB ರ ವಲಯದಲ್ಲಿ ಬರುತ್ತಿದ್ದು ಕರಾವಳಿ ನಿಯಂತ್ರಣ ವಲಯ ಅಧಿಸೂಚನೆ -2019 ರ ಪ್ಯಾರಾ 5.1.2(i)(d) & (f) and 5.2(i)ರಂತೆ ಅವಕಾಶವಿರುವುದರಿಂದ ಕಾಪು ವಿಧಾನಸಭಾ ಕ್ಷೇತ್ರ ವ್ಯಾಪ್ತಿಯ ಉದ್ಯಾವರ ಸಂಪಿಗೆ ನಗರ ಹೊಳೆ ಬದಿ ನದಿ ದಂಡೆ ಸಂರಕ್ಷಣೆ ಕಾಮಗಾರಿಗೆ (ಉಪ್ಪು ನೀರು ತಡೆಗಟ್ಟುವ ಕಾಮಗಾರಿ) ಸಹಾಯಕ ಕಾರ್ಯಪಾಲಕ ಇಂಜಿನಿಯರ್, ಸಣ್ಣ ನೀರಾವರಿ ಮತ್ತು ಅಂತರ್ಜಲ ಅಭಿವೃದ್ಧಿ ಉಪವಿಭಾಗ,ಉಡುಪಿ ರವರಿಗೆ ಕರಾವಳಿ ನಿಯಂತ್ರಣ ವಲಯ ಅಧಿಸೂಚನೆ -2019 ರ ತಿದ್ದುಪಡಿ ಅಧಿಸೂಚನೆ ದಿನಾಂಕ: 24.11.2022 ರ ಪ್ಯಾರಾ 7 (ii) ರಂತೆ ಈ ಕೆಳಕಂಡ ಷರತ್ತುಗಳೊಂದಿಗೆ ನಿರಾಕ್ಷೇಪಣಾ ಪತ್ರವನ್ನು ನೀಡಲು ತೀರ್ಮಾನಿಸಲಾಯಿತು.

1. ಅರ್ಜಿ ಪರಿಷ್ಕರಣಾ ಶುಲ್ಕ ರೂ. 2,00,000/-ಗಳನ್ನು ನಿಯಮಾನುಸಾರ ಪಾವತಿಸತಕ್ಕದ್ದು
2. ಯೋಜನೆಯ ನಿರ್ಮಾಣ ಹಂತದಲ್ಲಿ ಉತ್ಪತ್ತಿಯಾಗುವ ಯಾವುದೇ ತ್ಯಾಜ್ಯ ನದಿ, ಹಳ್ಳ, ತೊರೆ, ಸಮುದ್ರ ಮುಂತಾದ ಜಲಮೂಲಗಳಿಗೆ ಸೇರುವಂತಿಲ್ಲ.
3. ಸಹಾಯಕ ಕಾರ್ಯಪಾಲಕ ಇಂಜಿನಿಯರ್, ಸಣ್ಣ ನೀರಾವರಿ ಮತ್ತು ಅಂತರ್ಜಲ ಅಭಿವೃದ್ಧಿ ಉಪವಿಭಾಗ ಉಡುಪಿ ರವರುಗಳು ಯೋಜನೆಯ ನಿರ್ಮಾಣ ಹಂತದಲ್ಲಿನ ಕಾರ್ಯಾಚಟುವಟಿಕೆಗಳನ್ನು ಪರಿಶೀಲನೆ ಮಾಡಿ ವರದಿ ಸಲ್ಲಿಸತಕ್ಕದ್ದು.
4. ಯೋಜನೆಯ ನಿರ್ಮಾಣ ಹಂತದಲ್ಲಿ ಕಾಂಡ್ಲಾವನ/ಯಾವುದೇ ಸಸ್ಯವರ್ಗಕ್ಕೆ ಹಾನಿಯಾಗದಂತೆ ಮುನ್ನೆಚ್ಚರಿಕೆ ವಹಿಸತಕ್ಕದ್ದು.
5. ಪ್ರಸ್ತಾವನೆಯ ಅಂಗವಾಗಿ ಕೈಗೊಳ್ಳುವ ಎಲ್ಲಾ ಕಾಮಗಾರಿ & ಚಟುವಟಿಕೆಗಳು ಅಧಿಸೂಚನೆ, ದಿನಾಂಕ: 18.01.2019 ಕ್ಕೆ ಒಳಪಟ್ಟಿರತಕ್ಕದ್ದು.



42.7.11 ಕಾಪು ವಿಧಾನಸಭಾ ಕ್ಷೇತ್ರ ವ್ಯಾಪ್ತಿಯ ಉದ್ಯಾವರ ಪಡುಕೆರೆ ಕನಕೋಡ ಪೆಂಡರೀನಾಥ ಭಜನಾ ಮಂದಿರದ ದಕ್ಷಿಣ ಭಾಗದಲ್ಲಿ ನದಿ ದಂಡೆ ಸಂರಕ್ಷಣಾ ಕಾಮಗಾರಿ (ಉಪ್ಪು ನೀರು ತಡೆಗಟ್ಟುವ ಕಾಮಗಾರಿ)ಗೆ ನಿರಾಕ್ಷೇಪಣಾ ಪತ್ರ ಕೋರಿರುವ ಬಗ್ಗೆ (ಅಪಜೀ 154 ಸಿಆರ್‌ಝುಡ್ 2023)

1.	ಯೋಜನೆಯ ಹೆಸರು	ಕಾಪು ವಿಧಾನಸಭಾ ಕ್ಷೇತ್ರ ವ್ಯಾಪ್ತಿಯ ಉದ್ಯಾವರ ಪಡುಕೆರೆ ಕನಕೋಡ ಪೆಂಡರೀನಾಥ ಭಜನಾ ಮಂದಿರದ ದಕ್ಷಿಣ ಭಾಗದಲ್ಲಿ ನದಿ ದಂಡೆ ಸಂರಕ್ಷಣಾ ಕಾಮಗಾರಿ (ಉಪ್ಪು ನೀರು ತಡೆಗಟ್ಟುವ ಕಾಮಗಾರಿ)				
2.	ಅರ್ಜಿದಾರರ ಹೆಸರು ಮತ್ತು ವಿಳಾಸ	ಸಹಾಯಕ ಕಾರ್ಯಪಾಲಕ ಇಂಜಿನಿಯರ್ ಸಣ್ಣ ನೀರಾವರಿ ಮತ್ತು ಅಂತರ್ಜಲ ಅಭಿವೃದ್ಧಿ ಉಪವಿಭಾಗ ಉಡುಪಿ				
3.	ಯೋಜನೆ ಸ್ಥಳ, ಗ್ರಾಮ, ತಾಲೂಕು ಮತ್ತು ಜಿಲ್ಲೆ	ಉದ್ಯಾವರ, ಕಾಪು ತಾಲೂಕು ಮತ್ತು ಉಡುಪಿ ಜಿಲ್ಲೆ GPS Reading <table border="1" style="margin-left: auto; margin-right: auto;"> <tr> <td>N 13.304840</td> <td>N 13.303180</td> </tr> <tr> <td>E 74.719080</td> <td>E 74.719440</td> </tr> </table>	N 13.304840	N 13.303180	E 74.719080	E 74.719440
N 13.304840	N 13.303180					
E 74.719080	E 74.719440					
4.	ಸರ್ವೆ ನಂಬರ್	--				
5.	ಜಾಗದ ವಿಸ್ತೀರ್ಣ	185 mtrs				
6.	ಸಿ.ಆರ್.ಜಡ್ ವರ್ಗೀಕರಣ	CRZ-II, CRZ-IB				
7.	ಯೋಜನೆಯ ವೆಚ್ಚ	0.50 ಕೋಟಿ				
8.	ಪ್ರಸ್ತಾವಿತ ಚಟುವಟಿಕೆಗಳು	ನದಿ ದಂಡೆ ಸಂರಕ್ಷಣೆ ಕಾಮಗಾರಿ(ಉಪ್ಪು ನೀರು ತಡೆಗಟ್ಟುವ ಕಾಮಗಾರಿ)				
9.	ಸಿ.ಆರ್.ಜಡ್ ಅಧಿಸೂಚನೆ ಪ್ರಕಾರದ ಸದರಿ ಚಟುವಟಿಕೆಗಳು ಅನುಮತಿಸಬಹುದೇ? ಹೌದು ಆಗಿದ್ದಲ್ಲಿ, ಸಂಬಂಧಿತ ನಿಯಮಗಳನ್ನು ಸೂಚಿಸಿ	ಹೌದು ಕರಾವಳಿ ನಿಯಂತ್ರಣ ವಲಯ ಅಧಿಸೂಚನೆ 2019ರ ಪ್ಯಾರಾ 5.1.2(i)(d) & (f) and 5.2(i)ರ ಪ್ರಕಾರ ಅವಕಾಶವಿರುತ್ತದೆ.				
10.	ಜಿಲ್ಲಾ ಕರಾವಳಿ ವಲಯ ನಿರ್ವಹಣಾ ಸಮಿತಿ ಸಭೆಯ ಶಿಫಾರಸ್ಸುಗಳ ವಿವರ	ದಿನಾಂಕ:-01-02-2023ರಂದು ನಡೆದ ಜಿಲ್ಲಾ ಕರಾವಳಿ ವಲಯ ನಿರ್ವಹಣಾ ಸಮಿತಿ ಸಭೆಯಲ್ಲಿ ಶಿಫಾರಸ್ಸು ಮಾಡಲಾಗಿದೆ.				
11.	ಅರ್ಜಿ ಪರಿಷ್ಕರಣಾ ಶುಲ್ಕ ಪಾವತಿಸಿದ ವಿವರಗಳು	ಅಂದಾಜು ಪಟ್ಟಿ ಮೊತ್ತ 0.50 ಕೋಟಿ ಆಗಿದ್ದು, ಅರ್ಜಿ ಪರಿಷ್ಕರಣಾ ಶುಲ್ಕ ರೂ.50,000/- ಪಾವತಿಸಲು ಬಾಕಿ ಇರುತ್ತದೆ.				

12	SCZMA ಆಥವಾ NCZMA ವ್ಯಾಪ್ತಿಯೊಳಗೆ ಸಂಬಂಧಿಸಿದ ನಮೂದಿಸಿ	ಬರುತ್ತದೆಯೇ? ನಿಯಮಗಳನ್ನು	SCZMA Para 7(ii) of Amendment Notification dated 24.11.2022 “(ii) All development activities or projects in CRZ-I and CRZ-IV areas, which are regulated or permissible as per this notification, shall be dealt with by the Central Government for Coastal Regulation Zone clearance, based on the recommendation of the concerned Coastal Zone Management Authority with the following exceptions, namely: – Stand-alone jetties, Salt works, Slipways, Temporary structures and Erosion Control Measures (like Bunds, Seawall, Groynes, Breakwaters, Submerged reef, Sand nourishment, etc.) which shall be dealt by concerned Coastal Zone Management Authority.”;
13.	ಇತರೆ ವಿವರಗಳು		Rapid EIA report is submitted

ಪ್ರಾಧಿಕಾರವು ಸದರಿ ವಿಷಯದ ಬಗ್ಗೆ ವಿವರವಾಗಿ ಚರ್ಚಿಸಲಾಗಿ, ಪ್ರಸ್ತಾವನೆಯು CRZ-II, CRZ-IB ರ ವಲಯದಲ್ಲಿ ಬರುತ್ತಿದ್ದು, ಕರಾವಳಿ ನಿಯಂತ್ರಣ ವಲಯ ಅಧಿಸೂಚನೆ -2019 ರ ಪ್ಯಾರಾ 5.1.2(i)(d) & (f) and 5.2(i) ರಂತೆ ಅವಕಾಶವಿರುವುದರಿಂದ ಕಾಪು ವಿಧಾನಸಭಾ ಕ್ಷೇತ್ರ ವ್ಯಾಪ್ತಿಯ ಉದ್ಯಾವರ ಪಡುಕೆರೆ ಕನಕೋಡ ಪೆಂಡರೀನಾಥ ಭಜನಾ ಮಂದಿರದ ದಕ್ಷಿಣ ಭಾಗದಲ್ಲಿ ನದಿ ದಂಡೆ ಸಂರಕ್ಷಣಾ ಕಾಮಗಾರಿಗೆ ಸುಪ್ಪು ನೀರು ತಡೆಗಟ್ಟುವ ಕಾಮಗಾರಿ, ಸಹಾಯಕ ಕಾರ್ಯಪಾಲಕ ಇಂಜಿನಿಯರ್, ಸಣ್ಣ ನೀರಾವರಿ ಮತ್ತು ಅಂತರ್ಜಲ ಅಭಿವೃದ್ಧಿ ಉಪವಿಭಾಗ, ಉಡುಪಿ ರವರಿಗೆ ಕರಾವಳಿ ನಿಯಂತ್ರಣ ವಲಯ ಅಧಿಸೂಚನೆ -2019 ರ ತಿದ್ದುಪಡಿ ಅಧಿಸೂಚನೆ ದಿನಾಂಕ: 24.11.2022 ರ ಪ್ಯಾರಾ 7(ii) ರಂತೆ ಈ ಕೆಳಕಂಡ ಷರತ್ತುಗಳೊಂದಿಗೆ ನಿರಾಕ್ಷೇಪಣಾ ಪತ್ರವನ್ನು ನೀಡಲು ತೀರ್ಮಾನಿಸಲಾಯಿತು.

1. ಅರ್ಜಿ ಪರಿಷ್ಕರಣಾ ಶುಲ್ಕ ರೂ. 50,000/-ಗಳನ್ನು ನಿಯಮಾನುಸಾರ ಪಾವತಿಸತಕ್ಕದ್ದು
2. ಯೋಜನೆಯ ನಿರ್ಮಾಣ ಹಂತದಲ್ಲಿ ಉತ್ಪತ್ತಿಯಾಗುವ ಯಾವುದೇ ತ್ಯಾಜ್ಯ ನದಿ, ಹಳ್ಳ, ತೊರೆ, ಸಮುದ್ರ ಮುಂತಾದ ಜಲಮೂಲಗಳಿಗೆ ಸೇರುವಂತಿಲ್ಲ.



3. ಸಹಾಯಕ ಕಾರ್ಯಪಾಲಕ ಇಂಜಿನಿಯರ್, ಸಣ್ಣ ನೀರಾವರಿ ಮತ್ತು ಅಂತರ್ಜಲ ಅಭಿವೃದ್ಧಿ ಉಪವಿಭಾಗ ಉದುವಿ ರವರುಗಳು ಯೋಜನೆಯ ನಿರ್ಮಾಣ ಹಂತದಲ್ಲಿನ ಕಾರ್ಯಾಚಟುವಟಿಕೆಗಳನ್ನು ಪರಿಶೀಲನೆ ಮಾಡಿ ವರದಿ ಸಲ್ಲಿಸತಕ್ಕದ್ದು.
4. ಯೋಜನೆಯ ನಿರ್ಮಾಣ ಹಂತದಲ್ಲಿ ಕಾಂಡ್ಲಾವನ/ಯಾವುದೇ ಸಸ್ಯವರ್ಗಕ್ಕೆ ಹಾನಿಯಾಗದಂತೆ ಮುನ್ನೆಚ್ಚರಿಕೆ ವಹಿಸತಕ್ಕದ್ದು.
5. ಪ್ರಸ್ತಾವನೆಯ ಅಂಗವಾಗಿ ಕೈಗೊಳ್ಳುವ ಎಲ್ಲಾ ಕಾಮಗಾರಿ & ಚಟುವಟಿಕೆಗಳು ಅಧಿಸೂಚನೆ, ದಿನಾಂಕ: 18.01.2019 ಕ್ಕೆ ಒಳಪಟ್ಟಿರತಕ್ಕದ್ದು.

**42.7.12 CRZ clearance for Development work of Ring Road connecting all the roads in Kundapura City limits from 0.335 Km to 2.360 km, by the Assistance Executive Engineer, Public Works Department, Sub-Division, Kundapura (FEE 155 CRZ 2023)**

1.	Name of the Purpose	Development work of Ring Road connecting to all roads Kundapura City limits	
2.	Name of the Applicant	Assistance Executive Engineer, Public Works Department, Sub-Division, Kundapura	
3.	Location of the Project village/Town, Taluk, Dt.	Kundapura Village Kundapura Taluk & Udupi District	
		GPS Reading:	
		N 13° 63' 58.8"	N 13° 63' 72.20"
		E 74° 68' 36.70"	E 74° 70' 11.70"
4.	Survey No's	-	
5.	Extent of land	length of 2025m width 7.50m	
6.	CRZ Classification	CRZ-II, CRZ-IV, CRZ-IA CVCA (Adjacent to the river)	
7.	Project cost	Rs. 1996.00 Lakhs	
8.	Activities Proposed	Development work of Ring Road connecting to all roads Kundapura City limits	
9.	Whether permitted activity as per CRZ Notification? If yes, specify the relevant rules.	Yes, As per Para 5.1.1 (iii) of CRZ Notn, 2019.	
10.	The details of recommendations of the District Coastal Zone Management Committee	The DCZMC, meeting held on 01.02.2023 has recommended proposal to KSCZMA	



	(DCZMC)	
11.	Whether issue of clearance is within the scope of SCZMA or NCZMA? Specify relevant rules	NCZMA, Para 5.1.1 (iii) of CRZ Notn, 2019- Construction of roads and roads on stilts, by way of reclamation in CRZ-I areas, shall be permitted only in exceptional cases for defence, strategic purposes and public utilities, subject to a detailed marine or terrestrial or both environment impact assessment, to be recommended by the Coastal Zone Management Authority and approved by the Ministry of Environment, Forest and Climate Change; and in case construction of such roads passes through mangrove areas or is likely to damage the mangroves, a minimum three times the mangrove area affected or destroyed or cut during the construction process shall be taken up for compensatory plantation of mangroves.
12.	Details of processing fee	Not paid
13.	Any other details	EIA Report Submitted.


*The project is located in CRZ-II, CRZ-IV, CRZ-IA CVCA area and considering the environment sensitivity of the area through which the project is proposed, the Authority after discussion and deliberations decided to refer back the proposal to DCZMC to re-examine the necessity of the project proposal..*

42.7.13 ಸಹಾಯಕ ಕಾರ್ಯಪಾಲಕ ಇಂಜಿನಿಯರ್ ಇವರು ಕಾಪು ವಿಧಾನಸಭಾ ಕ್ಷೇತ್ರ ವ್ಯಾಪ್ತಿಯ ಉದ್ಯಾವರ ಚುಳ್ಳಿಕುದ್ರವಿನಿಂದ ಕಡವಿನ ಬಾಗಿಲವರೆಗೆ ನದಿ ದಂಡೆ ಸಂರಕ್ಷಣಾ ಕಾಮಗಾರಿ(ಉಪ್ಪು ನೀರು ತಡೆಗಟ್ಟುವ ಕಾಮಗಾರಿ)ಗೆ ನಿರಾಕ್ಷೇಪಣಾ ಪತ್ರ ಕೋರಿರುವ ಬಗ್ಗೆ (ಅಪಜೀ 157 ಸಿಆರ್‌ಯುಡ್ 2023).

1.	ಯೋಜನೆಯ ಹೆಸರು	ಕಾಪು ವಿಧಾನಸಭಾ ಕ್ಷೇತ್ರ ವ್ಯಾಪ್ತಿಯ ಉದ್ಯಾವರ ಚುಳ್ಳಿಕುದ್ರವಿನಿಂದ ಕಡವಿನ ಬಾಗಿಲವರೆಗೆ ನದಿ ದಂಡೆ ಸಂರಕ್ಷಣಾ ಕಾಮಗಾರಿ (ಉಪ್ಪು ನೀರು ತಡೆಗಟ್ಟುವ ಕಾಮಗಾರಿ)
----	--------------	---



2.	ಅರ್ಜಿದಾರರ ಹೆಸರು ಮತ್ತು ವಿಳಾಸ	ಸಹಾಯಕ ಕಾರ್ಯಪಾಲಕ ಇಂಜಿನಿಯರ್ ಸಣ್ಣ ನೀರಾವರಿ ಮತ್ತು ಅಂತರ್ಜಲ ಅಭಿವೃದ್ಧಿ ಉಪವಿಭಾಗ ಉಡುಪಿ				
3.	ಯೋಜನೆ ಸ್ಥಳ, ಗ್ರಾಮ, ತಾಲೂಕು ಮತ್ತು ಜಿಲ್ಲೆ	ಉದ್ಯಾವರ, ಕಾಪು ತಾಲೂಕು ಮತ್ತು ಉಡುಪಿ ಜಿಲ್ಲೆ GPS Reading <table border="1" style="margin-left: auto; margin-right: auto;"> <tr> <td>N 13.288500</td> <td>N 13.287980</td> </tr> <tr> <td>E 74.727700</td> <td>E 74.729080</td> </tr> </table>	N 13.288500	N 13.287980	E 74.727700	E 74.729080
N 13.288500	N 13.287980					
E 74.727700	E 74.729080					
4.	ಸರ್ವೆ ನಂಬರ್	--				
5.	ಜಾಗದ ವಿಸ್ತೀರ್ಣ	180 mtrs				
6.	ಸಿ.ಆರ್.ಜಡ್ ವರ್ಗೀಕರಣ	CRZ-II, CRZ-IB				
7.	ಯೋಜನೆಯ ವೆಚ್ಚ	0.50 ಕೋಟಿ				
8.	ಪ್ರಸ್ತಾವಿತ ಚಟುವಟಿಕೆಗಳು	ನದಿ ದಂಡೆ ಸಂರಕ್ಷಣಾ ಕಾಮಗಾರಿ (ಉಪ್ಪು ನೀರು ತಡೆಗಟ್ಟುವ ಕಾಮಗಾರಿ)				
9.	ಸಿ.ಆರ್.ಜಡ್ ಅಧಿಸೂಚನೆ ಪ್ರಕಾರದ ಸದರಿ ಚಟುವಟಿಕೆಗಳು ಅನುಮತಿಸಬಹುದೇ? ಹೌದು ಆಗಿದ್ದಲ್ಲಿ, ಸಂಬಂಧಿತ ನಿಯಮಗಳನ್ನು ಸೂಚಿಸಿ	ಹೌದು ಕರಾವಳಿ ನಿಯಂತ್ರಣ ವಲಯ ಅಧಿಸೂಚನೆ 2019ರ ಪ್ಯಾರಾ 5.1.2(i)(d) & (f) and 5.2(i) ರ ಪ್ರಕಾರ ಅವಕಾಶವಿರುತ್ತದೆ.				
10.	ಜಿಲ್ಲಾ ಕರಾವಳಿ ವಲಯ ನಿರ್ವಹಣಾ ಸಮಿತಿ ಸಭೆಯ ಶಿಫಾರಸ್ಸುಗಳ ವಿವರ	ದಿನಾಂಕ:-01-02-2023ರಂದು ನಡೆದ ಜಿಲ್ಲಾ ಕರಾವಳಿ ವಲಯ ನಿರ್ವಹಣಾ ಸಮಿತಿ ಸಭೆಯಲ್ಲಿ ಶಿಫಾರಸ್ಸು ಮಾಡಲಾಗಿದೆ.				
11.	ಅರ್ಜಿ ಪರಿಷ್ಕರಣಾ ಶುಲ್ಕ ಪಾವತಿಸಿದ ವಿವರಗಳು	ಅಂದಾಜು ಪಟ್ಟಿ ಮೊತ್ತ 0.50 ಕೋಟಿ ಆಗಿದ್ದು, ಅರ್ಜಿ ಪರಿಷ್ಕರಣಾ ಶುಲ್ಕ ರೂ.50,000/- ಪಾವತಿಸಲು ಬಾಕಿ ಇರುತ್ತದೆ.				
12.	SCZMA ಅಥವಾ NCZMA ವ್ಯಾಪ್ತಿಯೊಳಗೆ ಬರುತ್ತದೆಯೇ? ಸಂಬಂಧಿಸಿದ ನಿಯಮಗಳನ್ನು ನಮೂದಿಸಿ	SCZMA Para 7(ii) of Amendment Notification dated 24.11.2022 “(ii) All development activities or projects in CRZ-I and CRZ-IV areas, which are regulated or permissible as per this notification, shall be dealt with by the Central				



		<p>Government for Coastal Regulation Zone clearance, based on the recommendation of the concerned Coastal Zone Management Authority with the following exceptions, namely: —</p> <p>Stand-alone jetties, Salt works, Slipways, Temporary structures and Erosion Control Measures (like Bunds, Seawall, Groynes, Breakwaters, Submerged reef, Sand nourishment, etc.)</p> <p>which shall be dealt by concerned Coastal Zone Management Authority.”;</p>
13.	ಇತರೆ ವಿವರಗಳು	Rapid EIA ಸಲ್ಲಿಸಿರುತ್ತಾರೆ.

ಪ್ರಾಧಿಕಾರವು ಸದರಿ ವಿಷಯದ ಬಗ್ಗೆ ವಿವರವಾಗಿ ಚರ್ಚಿಸಲಾಗಿ, ಪ್ರಸ್ತಾವನೆಯು CRZ-II, CRZ-IB ರ ವಲಯದಲ್ಲಿ ಬರುತ್ತಿದ್ದು, ಕರಾವಳಿ ನಿಯಂತ್ರಣ ವಲಯ ಅಧಿಸೂಚನೆ -2019 ರ ಪ್ಯಾರಾ 5.1.2(i)(d) & (f) and 5.2(ii) ರಂತೆ ಅವಕಾಶವಿರುವುದರಿಂದ ಕಾಪು ವಿಧಾನಸಭಾ ಕ್ಷೇತ್ರ ವ್ಯಾಪ್ತಿಯ ಉದ್ಯಾವರ ಚುಳ್ಳಿಕುದ್ರವಿನಿಂದ ಕಡವಿನ ಬಾಗಿಲುವರೆಗೆ ನದಿ ದಂಡೆ ಸಂರಕ್ಷಣಾ ಕಾಮಗಾರಿಗೆ (ಉಪ್ಪು ನೀರು ತಡೆಗಟ್ಟುವ ಕಾಮಗಾರಿ) ಸಹಾಯಕ ಕಾರ್ಯಪಾಲಕ ಇಂಜಿನಿಯರ್, ಸಣ್ಣ ನೀರಾವರಿ ಮತ್ತು ಅಂತರ್ಜಲ ಅಭಿವೃದ್ಧಿ ಉಪವಿಭಾಗ, ಉಡುಪಿ ರವರಿಗೆ ಕರಾವಳಿ ನಿಯಂತ್ರಣ ವಲಯ ಅಧಿಸೂಚನೆ -2019 ರ ತಿದ್ದುಪಡಿ ಅಧಿಸೂಚನೆ ದಿನಾಂಕ: 24.11.2022 ರ ಪ್ಯಾರಾ 7 (iii) ರಂತೆ ಈ ಕೆಳಕಂಡ ಷರತ್ತುಗಳೊಂದಿಗೆ ನಿರಾಕ್ಷೇಪಣಾ ಪತ್ರವನ್ನು ನೀಡಲು ತೀರ್ಮಾನಿಸಲಾಯಿತು.

1. ಅರ್ಜಿ ಪರಿಷ್ಕರಣಾ ಶುಲ್ಕ ರೂ. 50,000/-ಗಳನ್ನು ನಿಯಮಾನುಸಾರವಾವತಿಸತಕ್ಕದ್ದು
2. ಯೋಜನೆಯ ನಿರ್ಮಾಣ ಹಂತದಲ್ಲಿ ಉತ್ಪತ್ತಿಯಾಗುವ ಯಾವುದೇ ತ್ಯಾಜ್ಯ ನದಿ, ಹಳ್ಳ, ತೊರೆ, ಸಮುದ್ರ ಮುಂತಾದ ಜಲಮೂಲಗಳಿಗೆ ಸೇರುವಂತಿಲ್ಲ.
3. ಸಹಾಯಕ ಕಾರ್ಯಪಾಲಕ ಇಂಜಿನಿಯರ್, ಸಣ್ಣ ನೀರಾವರಿ ಮತ್ತು ಅಂತರ್ಜಲ ಅಭಿವೃದ್ಧಿ ಉಪವಿಭಾಗ ಉಡುಪಿ ರವರುಗಳು ಯೋಜನೆಯ ನಿರ್ಮಾಣ ಹಂತದಲ್ಲಿನ ಕಾರ್ಯಾಚಟುವಟಿಕೆಗಳನ್ನು ಪರಿಶೀಲನೆ ಮಾಡಿ ವರದಿ ಸಲ್ಲಿಸತಕ್ಕದ್ದು.
4. ಯೋಜನೆಯ ನಿರ್ಮಾಣ ಹಂತದಲ್ಲಿ ಕಾಂಡ್ಲಾವನ/ಯಾವುದೇ ಸಸ್ಯವರ್ಗಕ್ಕೆ ಹಾನಿಯಾಗದಂತೆ ಮುನ್ನೆಚ್ಚರಿಕೆ ವಹಿಸತಕ್ಕದ್ದು.
5. ಪ್ರಸ್ತಾವನೆಯ ಅಂಗವಾಗಿ ಕೈಗೊಳ್ಳುವ ಎಲ್ಲಾ ಕಾಮಗಾರಿ & ಚಟುವಟಿಕೆಗಳು ಅಧಿಸೂಚನೆ, ದಿನಾಂಕ: 18.01.2019 ಕ್ಕೆ ಒಳಪಟ್ಟಿರತಕ್ಕದ್ದು.





**42.7.14 CRZ clearance for Maintenance Dredging for Navigation Channel of Gangolli Fishing Harbour and Kundapura Kodi Fishing Jetty in Udupi by M/s Additional Director (Ports) Fisheries Department, Udupi (FEE 158 CRZ 2023)**

1.	Name of the Purpose	Maintenance Dredging																												
2.	Name of the Applicant	Additional Director (Ports) Fisheries Department, Udupi																												
3.	Location of the Project village/Town, Taluk, Dt.	Gangolli Village Kundapura Taluk & Udupi District GPS Reading: <table border="1" style="margin-left: 20px;"> <tr> <td>N 13.634130</td> <td>N 13. 631820</td> </tr> <tr> <td>E 74.672650</td> <td>E 74.674320</td> </tr> <tr> <td>N 13.631300</td> <td>N 13. 633300</td> </tr> <tr> <td>E 74.673630</td> <td>E 74.672040</td> </tr> <tr> <td>N 13.632350</td> <td>N 13. 634490</td> </tr> <tr> <td>E 74.663210</td> <td>E 74.669740</td> </tr> <tr> <td>N 13.635250</td> <td>N 13. 636070</td> </tr> <tr> <td>E 74.669920</td> <td>E 74.668880</td> </tr> <tr> <td>N 13.640090</td> <td>N 13. 639720</td> </tr> <tr> <td>E 74.670900</td> <td>E 74.671730</td> </tr> <tr> <td>N 13.636300</td> <td>N 13. 633850</td> </tr> <tr> <td>E 74.670350</td> <td>E 74.670780</td> </tr> <tr> <td>N 13.631540</td> <td></td> </tr> <tr> <td>E 74.663570</td> <td></td> </tr> </table>	N 13.634130	N 13. 631820	E 74.672650	E 74.674320	N 13.631300	N 13. 633300	E 74.673630	E 74.672040	N 13.632350	N 13. 634490	E 74.663210	E 74.669740	N 13.635250	N 13. 636070	E 74.669920	E 74.668880	N 13.640090	N 13. 639720	E 74.670900	E 74.671730	N 13.636300	N 13. 633850	E 74.670350	E 74.670780	N 13.631540		E 74.663570	
N 13.634130	N 13. 631820																													
E 74.672650	E 74.674320																													
N 13.631300	N 13. 633300																													
E 74.673630	E 74.672040																													
N 13.632350	N 13. 634490																													
E 74.663210	E 74.669740																													
N 13.635250	N 13. 636070																													
E 74.669920	E 74.668880																													
N 13.640090	N 13. 639720																													
E 74.670900	E 74.671730																													
N 13.636300	N 13. 633850																													
E 74.670350	E 74.670780																													
N 13.631540																														
E 74.663570																														
4.	Survey No's	-																												
5.	Extent of land	length of 2025m, width 7.50m																												
6.	CRZ Classification	CRZ-IVA CRZ-IVB & CVCA																												
7.	Project cost	Rs. 460.00 Lakhs																												
8.	Activities Proposed	Maintenance Dredging (Approximate Quantity 147699.60 Cum)																												
9.	Whether permitted activity as per CRZ Notification? If yes, specify the relevant rules.	Yes, As per Para 3(iv) (c) of CRZ Notification, 2011.																												
10.	The details of recommendations of the District Coastal Zone Management Committee (DCZMC)	The DCZMC, meeting held on 01.02.2023 has recommended proposal to KSCZMA as per 5.4(ii) (d) & (iii) of CRZ Notification, 2019.																												
11.	Whether issue of clearance	SCZMA,																												

	is within the scope of SCZMA or NCZMA? Specify relevant rules	
12.	Details of processing fee	Paid Rs 200000/- (Through TTR)
13.	Any other details	Rapid EIA Report Submitted. Final signed CZMP 2019 is received vide NCSCM letter No. NCSCM/ CZMA/ Karnataka/23-0053/EDC, dated: 07.02.2023.

The Regional Director (Env) Udupi has reported vide letter dated 10.04.2023, that the Deputy Director, Fisheries Department, Malpe has requested to consider the proposal as per provisions of CRZ Notification 2011, as the proposal was submitted by the proponent prior to approved of CZMP as per CRZ Notification, 2019.

*The Authority after discussions and deliberations decided to issue CRZ clearance for Maintenance Dredging for Navigation Channel of Gangolli Fishing Harbour and Kundapura Kodi Fishing Jetty in Udupi by M/s Additional Director (Ports) Fisheries Department, Udupi as per para 3(iv) (c) of CRZ Notification, 2011, with the following conditions:-*

1. Quantity of Dredging shall not be exceeded 147699.60 Cum.
2. Precautions should be taken to prevent leakage of oil into water bodies.
3. Care should be taken not to damage the kandlawan/any vegetation.
4. Dredged material should be dumped in deep sea.
5. All provisions of CRZ notification 2011 should be followed.

**42.7.15 CRZ clearance for Maintenance Dredging of Boat Basin & Navigation Channel of Malpe Fisher Harbour in Udupi by the Additional Director (Ports) Fisheries Department, Udupi (FEE 159 CRZ 2023)**


1.	Name of the Purpose	Maintenance Dredging	
2.	Name of the Applicant	Additional Director (Ports) Fisheries Department, Udupi	
3.	Location of the Project village/Town, Taluk, Dt.	Udupi Taluk & Udupi District	
		GPS Reading	
		N 13.349790	N 13. 345800
		E 74.690690	E 74.699620



			N 13.344790 E 74.702520	N 13. 345000 E 74.702860	
			N 13.341830 E 74.707470	N 13. 341360 E 74.707120	
			N 13.344200 E 74.703100	N 13. 349320 E 74.690510	
4.	Survey No's	-			
5.	Extent of land	length of 2025m width 7.50m			
6.	CRZ Classification	CRZ-IVA & CRZ-IVB			
7.	Project cost	Rs. 300.00 Lakhs			
8.	Activities Proposed	Maintenance Dredging (Approximate Quantity 95,200.18 Cum)			
9.	Whether permitted activity as per CRZ Notification? If yes, specify the relevant rules.	Yes, As per Para 3 (iv) (c) of CRZ Notification, 2011			
10.	The details of recommendations of the District Coastal Zone Management Committee (DCZMC)	The DCZMC, meeting held on 01.02.2023 has recommended proposal to KSCZMA as per 5.4(ii) (d) & (iii) of CRZ Notification, 2019.			
11.	Whether issue of clearance is within the scope of SCZMA or NCZMA? Specify relevant rules	SCZMA,			
12.	Details of processing fee	Paid Rs 200000/- (Through TTR)			
13.	Any other details	EIA report of 2010 is submitted. Final signed CZMP 2019 is received vide NCSCM letter No. NCSCM/ CZMA/ Karnataka/23-0053/EDC, dated: 07.02.2023.			

The Regional Director (Env) Udupi has reported vide letter dated 10.04.2023, that the Deputy Director, Fisheries Department, Malpe has requested to consider the proposal as per provisions of CRZ Notification 2011, as the proposal was submitted by the proponent prior to approved of CZMP as per CRZ Notification, 2019.

*The Authority after discussions and deliberations decided to issue CRZ clearance for Maintenance Dredging for Navigation Channel of Gangolli Fishing*



*Harbour and Kundapura Kodi Fishing Jetty in Udupi by M/s Additional Director (Ports) Fisheries Department, Udupi as per para 3 (iv) (c) of CRZ Notification, 2011, with the following conditions:-*

1. *Quantity of Dredging shall not be exceeded 95,200.18 Cum.*
2. *Precautions should be taken to prevent leakage of oil into water bodies.*
3. *Care should be taken not to damage the kandlewan/any vegetation.*
4. *Dredged material should be dumped in deep sea.*
5. *All provisions of CRZ notification 2011 should be followed.*

**42.7.16 ಕಾರ್ಯನಿರ್ವಾಹಕ ಇಂಜಿನಿಯರ್ ಇವರು Restoration of Coastal Road & Public and Private Properties Protection works at Padubidri Nadipatna Sea Shore (Ch 42.320 km to 42.400 Km and 42.615 Km to 42.685 Km) in Kaup Taluk ನ ಕಾಮಗಾರಿಗೆ ಕರಾವಳಿ ನಿಯಂತ್ರಣ ವಲಯ ನಿರಾಕ್ಷೇಪಣಾ ಪತ್ರ ಕೋರಿರುವ ಬಗ್ಗೆ (ಅಪಜೀ 160 ಸಿಆರ್‌ಝೆಡ್ 2023)**

1.	ಯೋಜನೆಯ ಹೆಸರು	Restoration of Coastal Road & Public and Private Properties Protection works at Padubidri Nadipatna Sea Shore (Ch 42.320 km to 42.400 Km and 42.615 Km to 42.685 Km) in Kaup Taluk, Udupi District						
2.	ಅರ್ಜಿದಾರರ ಹೆಸರು ಮತ್ತು ವಿಳಾಸ	ಕಾರ್ಯನಿರ್ವಾಹಕ ಇಂಜಿನಿಯರ್ ಬಂದರು ಮತ್ತು ಮೀನುಗಾರಿಕೆ ವಿಭಾಗ ಉಡುಪಿ						
3.	ಯೋಜನೆ ಸ್ಥಳ, ಗ್ರಾಮ, ತಾಲೂಕು ಮತ್ತು ಜಿಲ್ಲೆ	<p>ಕಾಪು ತಾಲೂಕು ಮತ್ತು ಉಡುಪಿ ಜಿಲ್ಲೆ</p> <p>GPS Reading</p> <p>1. 70mts restoration of road and road protection work</p> <table border="1" data-bbox="778 1697 1361 1877"> <thead> <tr> <th data-bbox="778 1697 1134 1749">South</th> <th data-bbox="1134 1697 1361 1749">North</th> </tr> </thead> <tbody> <tr> <td data-bbox="778 1749 1134 1800">N 13.125920</td> <td data-bbox="1134 1749 1361 1800">N 13.126710</td> </tr> <tr> <td data-bbox="778 1800 1134 1877">E 74.763620</td> <td data-bbox="1134 1800 1361 1877">E 74.763420</td> </tr> </tbody> </table> <p>2. 80mts restoration of road and road protection work</p>	South	North	N 13.125920	N 13.126710	E 74.763620	E 74.763420
South	North							
N 13.125920	N 13.126710							
E 74.763620	E 74.763420							



		<table border="1"> <thead> <tr> <th>South</th> <th>North</th> </tr> </thead> <tbody> <tr> <td>N 13.122890</td> <td>N 13.123710</td> </tr> <tr> <td>E 74.764370</td> <td>E 74.764190</td> </tr> </tbody> </table> <p>3. 275 mts restoration of road</p> <table border="1"> <thead> <tr> <th>South</th> <th>North</th> </tr> </thead> <tbody> <tr> <td>N 13.129820</td> <td>N 13.131970</td> </tr> <tr> <td>E 74.763180</td> <td>E 74.762580</td> </tr> </tbody> </table>	South	North	N 13.122890	N 13.123710	E 74.764370	E 74.764190	South	North	N 13.129820	N 13.131970	E 74.763180	E 74.762580						
South	North																			
N 13.122890	N 13.123710																			
E 74.764370	E 74.764190																			
South	North																			
N 13.129820	N 13.131970																			
E 74.763180	E 74.762580																			
4.	ಸರ್ವೆ ನಂಬರ್	--																		
5.	ಜಾಗದ ವಿಸ್ತೀರ್ಣ	<p>Length 150.00 Mtrs x 20.50 Mtrs</p> <p>Width (Protection Works)</p> <p>Length=275.00m,width=3.75m(Coastal road)</p>																		
6.	ಸಿ.ಆರ್.ಜೆಡ್ ವರ್ಗೀಕರಣ	<p>1. 70mts restoration of road and road protection work</p> <table border="1"> <thead> <tr> <th>South</th> <th>North</th> </tr> </thead> <tbody> <tr> <td>N 13.125920</td> <td>N 13.126710</td> </tr> <tr> <td>E 74.763620</td> <td>E 74.763420</td> </tr> </tbody> </table> <p>ವಲಯ:- CRZ-III NDZ</p> <p>2. 80mts restoration of road and road protection work</p> <table border="1"> <thead> <tr> <th>South</th> <th>North</th> </tr> </thead> <tbody> <tr> <td>N 13.122890</td> <td>N 13.123710</td> </tr> <tr> <td>E 74.764370</td> <td>E 74.764190</td> </tr> </tbody> </table> <p>ವಲಯ:- CRZ-III NDZ</p> <p>3. 275 mts restoration of road</p> <table border="1"> <thead> <tr> <th>South</th> <th>North</th> </tr> </thead> <tbody> <tr> <td>N 13.129820</td> <td>N 13.131970</td> </tr> <tr> <td>E 74.763180</td> <td>E 74.762580</td> </tr> </tbody> </table> <p>ವಲಯ:- CRZ-III NDZ</p>	South	North	N 13.125920	N 13.126710	E 74.763620	E 74.763420	South	North	N 13.122890	N 13.123710	E 74.764370	E 74.764190	South	North	N 13.129820	N 13.131970	E 74.763180	E 74.762580
South	North																			
N 13.125920	N 13.126710																			
E 74.763620	E 74.763420																			
South	North																			
N 13.122890	N 13.123710																			
E 74.764370	E 74.764190																			
South	North																			
N 13.129820	N 13.131970																			
E 74.763180	E 74.762580																			

7.	ಯೋಜನೆಯ ವೆಚ್ಚ	200.00 ಲಕ್ಷ
8.	ಪ್ರಸ್ತಾವಿತ ಚಟುವಟಿಕೆಗಳು	Restoration of Coastal Road & Public and Private Properties Protection works at Padubidri Nadipatna Sea Shore (Ch 42.320 km to 42.400 Km and 42.615 Km to 42.685 Km) in Kaup Taluk, Udupi District
9.	ಸಿ.ಆರ್.ಜೆಡ್ ಅಧಿಸೂಚನೆ ಪ್ರಕಾರದ ಸದರಿ ಚಟುವಟಿಕೆಗಳು ಅನುಮತಿಸಬಹುದೆ? ಹೌದು ಆಗಿದ್ದಲ್ಲಿ, ಸಂಬಂಧಿತ ನಿಯಮಗಳನ್ನು ಸೂಚಿಸಿ	ಹೌದು ಕರಾವಳಿ ನಿಯಂತ್ರಣ ವಲಯ ಅಧಿಸೂಚನೆ 2019ರ ಪ್ಯಾರಾ ಪ್ಯಾರಾ 5.3 (ii) (c) & 5.3 (i) read with 5.1.2 (i)(c) & (d) ರ ಪ್ರಕಾರ ಅವಕಾಶವಿರುತ್ತದೆ.
10.	ಜಿಲ್ಲಾ ಕರಾವಳಿ ವಲಯ ನಿರ್ವಹಣಾ ಸಮಿತಿ ಸಭೆಯ ಶಿಫಾರಸ್ಸುಗಳ ವಿವರ	150 Mtrs (80+70 Mtrs) restoration of road and road protection workಗೆ ಸಂಬಂಧಿಸಿದಂತೆ ಇದುವ ವರದಿಯಲ್ಲಿ ನೀಡಿರುವ ನಿರ್ದೇಶನಗಳನ್ನು ಪಾಲಿಸುವ ಷರತ್ತಿಗೆ ಒಳಪಟ್ಟು ಹಾಗೂ ಮಾನ್ಯ ಹಸಿರು ನ್ಯಾಯಪೀಠ, ಚೆನ್ನೈನ ಮೂಲ ಅರ್ಜಿ ಸಂಖ್ಯೆ:-04/2013ರ ದಿನಾಂಕ:-11-04-2022ರ ತೀರ್ಪಿನ ಅನುಸಾರ ಸದರಿ ಪ್ರಸ್ತಾವನೆಯನ್ನು Shoreline Management Plan ತಯಾರಿಕೆಯ ಷರತ್ತಿಗೆ ಒಳಪಟ್ಟು ಮುಂದಿನ ಕ್ರಮಕ್ಕೆ ಕರ್ನಾಟಕ ರಾಜ್ಯ ಕರಾವಳಿ ವಲಯ ನಿರ್ವಹಣಾ ಪ್ರಾಧಿಕಾರಕ್ಕೆ ಶಿಫಾರಸ್ಸು ಮಾಡಲಾಗಿದೆ.  275 mts restoration of roadಗೆ ಸಂಬಂಧಿಸಿದಂತೆ, ಇದುವ ವರದಿಯಲ್ಲಿ ನೀಡಿರುವ ನಿರ್ದೇಶನಗಳನ್ನು ಪಾಲಿಸುವ ಷರತ್ತಿಗೆ ಒಳಪಟ್ಟು ಪ್ರಸ್ತಾವನೆಯನ್ನು ಮುಂದಿನ ಕ್ರಮಕ್ಕೆ ಕರ್ನಾಟಕ ರಾಜ್ಯ ಕರಾವಳಿ ವಲಯ ನಿರ್ವಹಣಾ ಪ್ರಾಧಿಕಾರಕ್ಕೆ ಶಿಫಾರಸ್ಸು ಮಾಡಲಾಗಿದೆ.
11.	ಅರ್ಜಿ ಪರಿಷ್ಕರಣಾ ಶುಲ್ಕ ಪಾವತಿಸಿದ ವಿವರಗಳು	ಅಂದಾಜು ಪಟ್ಟಿ ಮೊತ್ತ 200.00 ಲಕ್ಷ ಆಗಿದ್ದು, ಅರ್ಜಿ ಪರಿಷ್ಕರಣಾ ಶುಲ್ಕ ರೂ.2,00,000/- ಪಾವತಿಸಲು ಬಾಕಿ ಇರುತ್ತದೆ.
12	SCZMA ಅಥವಾ NCZMA	KSCZMA. But as per Hon'ble NGT order, SMP is

	ವ್ಯಾಪ್ತಿಯೊಳಗೆ ಸಂಬಂಧಿಸಿದ ನಮೂದಿಸಿ	ಬರುತ್ತದೆಯೇ? ನಿಯಮಗಳನ್ನು	required.
13.	ಇತರೆ ವಿವರಗಳು		

ಪ್ರಾಧಿಕಾರವು ಸದರಿ ವಿಷಯದ ಬಗ್ಗೆ ವಿವರವಾಗಿ ಚರ್ಚಿಸಲಾಗಿ, ಮೂಲ ಅರ್ಜಿ ಸಂಖ್ಯೆ: 4/2013 ರ ಪ್ರಕರಣದಲ್ಲಿ ಮಾನ್ಯ ರಾಷ್ಟ್ರೀಯ ಹಸಿರು ನ್ಯಾಯಾಧಿಕರಣದ ಅದೇಶದಂತೆ ಕಡಲತೀರ ನಿರ್ವಹಣಾ ಯೋಜನೆ, (Shoreline Management Plan) ತಯಾರಿಸಬೇಕಾಗಿರುವುದರಿಂದ ಸದರಿ ಪ್ರಸ್ತಾವನೆಯನ್ನು ಮುಂದೂಡಲಾಯಿತು.

**42.7.17 CRZ clearance for removing wreck of OSV "Coromondel Supporter IX" TUG bearing registration No.3241 near Kapu light house Udupi District by Proprietor, Scrap Centre, Mangaluru (FEE 162 CRZ 2023)**

1.	Name of the Purpose	Removing wreck of OSV "Coromondel Supporter IX" TUG bearing registration No.3241 near Kapu light house
2.	Name of the Applicant	Proprietor, Scrap Centre, Mangaluru
3.	Location of the Project village/Town, Taluk, Dt.	Udupi Taluk & Udupi District
4.	Survey No's	-
5.	Extent of land	length of 2025m, width 7.50m
6.	CRZ Classification	CRZ-IVA
7.	Project cost	Rs. 24,00,000/-
8.	Activities Proposed	Removing wreck of OSV "Coromondel Supporter IX" TUG bearing registration No.3241 near Kapu light house
9.	Whether permitted activity as per CRZ Notification? If yes, specify the relevant rules.	Yes, As per Para 5.4 (ii) (d) of CRZ Notn, 2019.
10.	The details of recommendations of the District Coastal Zone Management Committee (DCZMC)	The DCZMC, meeting held on 01.02.2023 has recommended proposal to KSCZMA
11.	Whether issue of clearance is within the scope of SCZMA	NCZMA, as per Para 7 (ii) of CRZ Notn, 2019 (vide Amendment Notification on

	or NCZMA? Specify relevant rules	<b>24.11.2022).</b> “(ii) All development activities or projects in CRZ-I and CRZ-IV areas, which are regulated or permissible as per this notification, shall be dealt with by the Central Government for Coastal Regulation Zone clearance, based on the recommendation of the concerned Coastal Zone Management Authority with the following exceptions, namely: – Stand-alone jetties, Salt works, Slipways, Temporary structures and Erosion Control Measures (like Bunds, Seawall, Groynes, Breakwaters, Submerged reef, Sand nourishment, etc.) which shall be dealt by concerned Coastal Zone Management Authority.”;
12	Details of processing fee	Paid Rs 25,000/- Challan No. CR0922040600654096
13.	Any other details	Comprehensive EIA report submitted

*The Authority after discussion and deliberation decided to recommend the proposal which is located in CRZ-IVA area, to MoEF & CC, New Delhi, (NCZMA) as per para 7 (ii) of 2019 CRZ Amendment Notification dated 24.11.2022, for issue of CRZ clearance as per SBR Code for removing wreck of OSV “Coromandel Supporter IX” TUG bearing registration No.3241 near Kapu light house Udupi District by Proprietor, Scrap Centre, Mangaluru.*

**42.7.18 Restoration of Coastal Road & Public and Private Properties Protection works at Maravanthe Nagabana & North side of Breakwater in Byndoor Constituency ನ ಕಾಮಗಾರಿಗೆ ಕರಾವಳಿ ನಿಯಂತ್ರಣ ವಲಯ ನಿರಾಕ್ಷೇಪಣಾ ಪತ್ರ ಕೋರಿರುವ ಬಗ್ಗೆ (ಅಪಜೀ 163 ಸಿಆರ್‌ಯುಡ್ 2023).**

1.	ಯೋಜನೆಯ ಹೆಸರು	Restoration of Coastal Road & Public and Private Properties Protection works at Maravanthe Nagabana & North side of Breakwater in Byndoor Constituency, (Ch 113.620 to 113.710 Km)
2.	ಅರ್ಜಿದಾರರ ಹೆಸರು ಮತ್ತು ವಿಳಾಸ	ಶಾರ್ಫನಿರ್ವಾಹಕ ಇಂಜಿನಿಯರ್ ಬಂದರು ಮತ್ತು ಮೀನುಗಾರಿಕೆ ವಿಭಾಗ



		ಉಡುಪಿ				
3.	ಯೋಜನೆ ಸ್ಥಳ, ಗ್ರಾಮ, ತಾಲೂಕು ಮತ್ತು ಜಿಲ್ಲೆ	ಬೈಂದೂರು ತಾಲೂಕು ಮತ್ತು ಉಡುಪಿ ಜಿಲ್ಲೆ GPS Reading Maravanthe South North <table border="1" style="margin-left: auto; margin-right: auto;"> <tr> <td>N 13.730670</td> <td>N 13.731530</td> </tr> <tr> <td>E 74.638280</td> <td>E 74.638170</td> </tr> </table>	N 13.730670	N 13.731530	E 74.638280	E 74.638170
N 13.730670	N 13.731530					
E 74.638280	E 74.638170					
4.	ಸರ್ವೆ ನಂಬರ್	-				
5.	ಜಾಗದ ವಿಸ್ತೀರ್ಣ	Length-90.00Mtrs * 20.5 MTrs				
6.	ಸಿ.ಆರ್.ಜಡ್ ವರ್ಗೀಕರಣ	CRZ-III NDZ (ಸಮುದ್ರದ ಭರತರೇಖೆಯಿಂದ 19 ಮೀಟರ್ ದೂರದಲ್ಲಿರುತ್ತದೆ)				
7.	ಯೋಜನೆಯ ವೆಚ್ಚ	125.00 ಲಕ್ಷ				
8.	ಪ್ರಸ್ತಾವಿತ ಚಟುವಟಿಕೆಗಳು	Restoration of Coastal Road & Public and Private Properties Protection works at Maravanthe Nagabana & North side of Breakwater in Byndoor Constituency, (Ch 113.620 to 113.710 Km)				
9.	ಸಿ.ಆರ್.ಜಡ್ ಅಧಿಸೂಚನೆ ಪ್ರಕಾರದ ಸದರಿ ಚಟುವಟಿಕೆಗಳು ಅನುಮತಿಸಬಹುದೇ? ಹೌದು ಆಗಿದ್ದಲ್ಲಿ, ಸಂಬಂಧಿತ ನಿಯಮಗಳನ್ನು ಸೂಚಿಸಿ	ಹೌದು ಕರಾವಳಿ ನಿಯಂತ್ರಣ ವಲಯ ಅಧಿಸೂಚನೆ 2019ರ ಪ್ಯಾರಾ 5.3(i) read with 5.1.2 (i)(c)(d) ಮತ್ತು 5.1.2 (ii) ರ ಪ್ರಕಾರ ಅವಕಾಶವಿರುತ್ತದೆ.				
10.	ಜಿಲ್ಲಾ ಕರಾವಳಿ ವಲಯ ನಿರ್ವಹಣಾ ಸಮಿತಿ ಸಭೆಯ ಶಿಫಾರಸ್ಸುಗಳ ವಿವರ	ದಿನಾಂಕ:-01-02-2023ರಂದು ನಡೆದ ಜಿಲ್ಲಾ ಕರಾವಳಿ ವಲಯ ನಿರ್ವಹಣಾ ಸಮಿತಿ ಸಭೆಯಲ್ಲಿ ಮಾನ್ಯ ಹಸಿರು ನ್ಯಾಯದೀಶ, ಚೆನ್ನೈನ ಮೂಲ ಅರ್ಜಿ ಸಂಖ್ಯೆ:-04/2013ರ ದಿನಾಂಕ:-11-04-2022ರ ತೀರ್ಪಿನ ಅನುಸಾರ ಸದರಿ ಪ್ರಸ್ತಾವನೆಯನ್ನು Shoreline Management Plan ತಯಾರಿಕೆಯ ಷರತ್ತಿಗೆ ಒಳಪಟ್ಟು ಮುಂದಿನ ಕ್ರಮಕ್ಕೆ ಕರ್ನಾಟಕ ರಾಜ್ಯ ಕರಾವಳಿ ವಲಯ ನಿರ್ವಹಣಾ ಪ್ರಾಧಿಕಾರಕ್ಕೆ ಶಿಫಾರಸ್ಸು ಮಾಡಲಾಗಿದೆ.				
11.	ಅರ್ಜಿ ಪರಿಷ್ಕರಣಾ ಶುಲ್ಕ ಪಾವತಿಸಿದ ವಿವರಗಳು	ಅಂದಾಜು ಪಟ್ಟಿ ಮೊತ್ತ 125.00 ಲಕ್ಷ ಆಗಿದ್ದು, ಅರ್ಜಿ ಪರಿಷ್ಕರಣಾ ಶುಲ್ಕ ರೂ.2,00,000/- ಪಾವತಿಸಲು ಬಾಕಿ ಇರುತ್ತದೆ.				

12	SCZMA ಅಥವಾ NCZMA ವ್ಯಾಪ್ತಿಯೊಳಗೆ ಸಂಬಂಧಿಸಿದ ನಮೂದಿಸಿ	ಅಥವಾ ಬರುತ್ತದೆಯೇ? ನಿಯಮಗಳನ್ನು	KSCZMA. But as per Hon'ble NGT order, SMP is required
13.	ಇತರೆ ವಿವರಗಳು		Rapid EIA report is submitted.

ಪ್ರಾಧಿಕಾರವು ಸದರಿ ವಿಷಯದ ಬಗ್ಗೆ ವಿವರವಾಗಿ ಚರ್ಚಿಸಲಾಗಿ, ಮೂಲ ಅರ್ಜಿ ಸಂಖ್ಯೆ: 4/2013 ರ ಪ್ರಕರಣದಲ್ಲಿ ಮಾನ್ಯ ರಾಷ್ಟ್ರೀಯ ಹಸಿರು ನ್ಯಾಯಾಧಿಕರಣದ ಅದೇಶದಂತೆ ಕಡಲತೀರ ನಿರ್ವಹಣಾ ಯೋಜನೆ, (Shoreline Management Plan) ತಯಾರಿಸಬೇಕಾಗಿರುವುದರಿಂದ ಸದರಿ ಪ್ರಸ್ತಾವನೆಯನ್ನು ಮುಂದೂಡಲಾಯಿತು.


42.7.19 ಶ್ರೀ. ಶ್ರೀನಿವಾಸ ಆಚಾರಿ ಇವರು ಕುಂದಾಪುರ ತಾಲೂಕು ಹೆಮ್ಮಾಡಿ ಗ್ರಾಮದ ಸ. ನಂ.59/14ರಲ್ಲಿ ಫಿಶಿಂಗ್ ಬೋಟ್ ತಯಾರಿಕೆ ಮತ್ತು ವಿದ್ಯುತ್ ಉಪಕರಣಗಳ ದಾಸ್ತಾನು ಶೆಡ್ ನಿರ್ಮಾಣಕ್ಕೆ ನಿರಾಕ್ಷೇಪಣಾ ಪತ್ರ ಕೋರಿದ ಬಗ್ಗೆ (ಅಪಜೀ 164 ಸಿಆರ್‌ಝೆಡ್ 2023)

1.	ಯೋಜನೆಯ ಹೆಸರು	ಫಿಶಿಂಗ್ ಬೋಟ್ ತಯಾರಿಕೆ ಮತ್ತು ವಿದ್ಯುತ್ ಉಪಕರಣಗಳ ದಾಸ್ತಾನು ಶೆಡ್ ನಿರ್ಮಾಣ	
2.	ಅರ್ಜಿದಾರರ ಹೆಸರು ಮತ್ತು ವಿಳಾಸ	ಶ್ರೀ ಶ್ರೀನಿವಾಸ ಆಚಾರಿ ಬಿನ್ ನಾಗಪ್ಪ ಆಚಾರಿ ಹೆಮ್ಮಾಡಿ ಗ್ರಾಮ, ಕುಂದಾಪುರ ತಾಲೂಕು	
3.	ಯೋಜನೆ ಸ್ಥಳ, ಗ್ರಾಮ, ತಾಲೂಕು ಮತ್ತು ಜಿಲ್ಲೆ	ಹೆಮ್ಮಾಡಿ ಗ್ರಾಮ, ಕುಂದಾಪುರ ತಾಲೂಕು ಮತ್ತು ಉಡುಪಿ ಜಿಲ್ಲೆ GPS Reading	
		N 13.68137° E 74.68484°	N 13.68124° E 74.68452°
		N 13.68157° E 74.68442°	N 13.68166° E 74.68454°
4.	ಸರ್ವೆ ನಂಬರ್	59/14	
5.	ಜಾಗದ ವಿಸ್ತೀರ್ಣ	12.54 ಚ. ಮೀ.	
6.	ಸಿ.ಆರ್.ಜೆಡ್ ವರ್ಗೀಕರಣ	CRZ-III NDZ(ನದಿಗೆ ಹೊಂದಿಕೊಂಡಿರುತ್ತದೆ)	
7.	ಯೋಜನೆಯ ವೆಚ್ಚ	98,000.00	
8.	ಪ್ರಸ್ತಾವಿತ ಚಟುವಟಿಕೆಗಳು	ಫಿಶಿಂಗ್ ಬೋಟ್ ತಯಾರಿಕೆ ಮತ್ತು ವಿದ್ಯುತ್	

		ಉಪಕರಣಗಳ ದಾಸ್ತಾನು ಶೆಡ್ ನಿರ್ಮಾಣ
9.	ಸಿ.ಆರ್.ಜೆಡ್ ಅಧಿಸೂಚನೆ ಪ್ರಕಾರದ ಸದರಿ ಚಟುವಟಿಕೆಗಳು ಅನುಮತಿಸಬಹುದೇ? ಹೌದು ಆಗಿದ್ದಲ್ಲಿ, ಸಂಬಂಧಿತ ನಿಯಮಗಳನ್ನು ಸೂಚಿಸಿ	ಹೌದು ಕರಾವಳಿ ನಿಯಂತ್ರಣ ವಲಯ ಅಧಿಸೂಚನೆ 2019ರ ಪ್ಯಾರಾ 5.3 (iii)(e)ರ ಪ್ರಕಾರ ಅವಕಾಶವಿರುತ್ತದೆ.
10.	ಜಿಲ್ಲಾ ಕರಾವಳಿ ವಲಯ ನಿರ್ವಹಣಾ ಸಮಿತಿ ಸಭೆಯ ಶಿಫಾರಸ್ಸುಗಳ ವಿವರ	ದಿನಾಂಕ:-01-02-2023ರಂದು ನಡೆದ ಜಿಲ್ಲಾ ಕರಾವಳಿ ವಲಯ ನಿರ್ವಹಣಾ ಸಮಿತಿ ಸಭೆಯಲ್ಲಿ ಶಿಫಾರಸ್ಸು ಮಾಡಲಾಗಿದೆ.
11.	ಅರ್ಜಿ ಪರಿಷ್ಕರಣಾ ಶುಲ್ಕ ಪಾವತಿಸಿದ ವಿವರಗಳು	ರೂ.200/-ಚಲನ್ ಸಂಖ್ಯೆ:- CR1222040600386820 ರೂ.24,800/-ಚಲನ್ ಸಂಖ್ಯೆ:- CR123040600832231
12.	SCZMA ಅಥವಾ NCZMA ವ್ಯಾಪ್ತಿಯೊಳಗೆ ಬರುತ್ತದೆಯೇ? ಸಂಬಂಧಿಸಿದ ನಿಯಮಗಳನ್ನು ನಮೂದಿಸಿ	KSCZMA.
12.	ಇತರೆ ವಿವರಗಳು	

ಪ್ರಾಧಿಕಾರವು ಸದರಿ ವಿಷಯದ ಬಗ್ಗೆ ವಿವರವಾಗಿ ಚರ್ಚಿಸಲಾಗಿ, ಪ್ರಸ್ತಾವನೆಯು CRZ-III NDZ ವಲಯದಲ್ಲಿ ಬರುತ್ತಿದ್ದು, ಕರಾವಳಿ ನಿಯಂತ್ರಣ ವಲಯ ಅಧಿಸೂಚನೆ -2019 ರ ಪ್ಯಾರಾ 5.3 (iii)(e)ರಂತೆ ಅವಕಾಶವಿರುವುದರಿಂದ ಕುಂದಾಪುರ ತಾಲೂಕು ಹೆಮ್ಮಾಡಿ ಗ್ರಾಮದ ಸ. ನಂ.59/140ರಲ್ಲಿ ಫಿಶಿಂಗ್ ಬೋಟ್ ತಯಾರಿಕೆ ಮತ್ತು ವಿದ್ಯುತ್ ಉಪಕರಣಗಳ ದಾಸ್ತಾನು ಶೆಡ್ ನಿರ್ಮಿಸಲು ಶ್ರೀ. ಶ್ರೀನಿವಾಸ ಆಚಾರಿ ರವರಿಗೆ ಈ ಕೆಳಕಂಡ ಷರತ್ತುಗಳೊಂದಿಗೆ ನಿರಾಕ್ಷೇಪಣಾ ಪತ್ರವನ್ನು ನೀಡಲು ತೀರ್ಮಾನಿಸಲಾಯಿತು.

1. ಯೋಜನೆಯ ನಿರ್ಮಾಣ ಹಾಗೂ ಕಾರ್ಯಾಚರಣೆಯ ಹಂತದಲ್ಲಿ ಉತ್ಪತ್ತಿಯಾಗುವ ಯಾವುದೇ ತ್ಯಾಜ್ಯ ನದಿ, ಹಳ್ಳ, ತೊರೆ, ಸಮುದ್ರ ಮುಂತಾದ ಜಲಮೂಲಗಳಿಗೆ ಸೇರುವಂತಿಲ್ಲ.
2. ಯೋಜನೆಯ ಕಾರ್ಯಾಚರಣೆಯ ಹಂತದಲ್ಲಿ ನಿಯಮಾನುಸಾರ ಘನ ತ್ಯಾಜ್ಯಗಳನ್ನು ಸಂಗ್ರಹಿಸಿ ವೈಜ್ಞಾನಿಕವಾಗಿ ವಿಲೇವಾರಿಸತಕ್ಕದ್ದು.
3. ಜಲಮೂಲಗಳಿಗೆ ತೈಲ ಸೋರಿಕೆಯಾಗದಂತೆ ಮುನ್ನೆಚ್ಚರಿಕೆ ವಹಿಸತಕ್ಕದ್ದು.
4. ಯೋಜನೆಯ ನಿರ್ಮಾಣ ಹಂತದಲ್ಲಿ ಕಾಂಡ್ಲಾವನ/ಯಾವುದೇ ಸಸ್ಯವರ್ಗಕ್ಕೆ ಹಾನಿಯಾಗದಂತೆ ಮುನ್ನೆಚ್ಚರಿಕೆ ವಹಿಸತಕ್ಕದ್ದು.
5. ಪ್ರಸ್ತಾವನೆಯ ಅಂಗವಾಗಿ ಕೈಗೊಳ್ಳುವ ಎಲ್ಲಾ ಕಾಮಗಾರಿ & ಚಟುವಟಿಕೆಗಳು ಅಧಿಸೂಚನೆ, ದಿನಾಂಕ:18.01.2019 ಕ್ಕೆ ಒಳಪಟ್ಟಿರತಕ್ಕದ್ದು.




42.7.20 Chain of Static sensor (CSS) Phase-II Project (ರಾಡರ್ ಸ್ಟೇಷನ್ ನಿರ್ಮಾಣ)  
ಕಾಮಗಾರಿಗೆ ನಿರಾಕ್ಷೇಪಣಾ ಪತ್ರ ಕೋರಿರುವ ಬಗ್ಗೆ (ಅಪಜೀ 165 ಸಿಆರ್‌ಯುಡ್ 2023).

1.	ಯೋಜನೆಯ ಹೆಸರು	Chain of Static sensor (CSS) Phase-II Project (ರಾಡರ್ ಸ್ಟೇಷನ್ ನಿರ್ಮಾಣ)																								
2.	ಅರ್ಜಿದಾರರ ಹೆಸರು ಮತ್ತು ವಿಳಾಸ	Commandant Remote Operating Station Hq. No. 03,Coast Guard, PB No.19 Panamburu, New Mangalore-57001																								
3.	ಯೋಜನೆ ಸ್ಥಳ, ಗ್ರಾಮ, ತಾಲೂಕು ಮತ್ತು ಜಿಲ್ಲೆ	ಕುಂದಾಪುರ ಕಸ್ತೂರಿ, ಕುಂದಾಪುರ ತಾಲೂಕು ಮತ್ತು ಉಡುಪಿ ಜಿಲ್ಲೆ GPS Reading <table border="1"> <tr> <td>N 13.62435<sup>0</sup></td> <td>N 13.62435<sup>0</sup></td> </tr> <tr> <td>E 74.66953<sup>0</sup></td> <td>E 74.66956<sup>0</sup></td> </tr> <tr> <td>N 13.62397<sup>0</sup></td> <td>N 13.62396<sup>0</sup></td> </tr> <tr> <td>E 74.66977<sup>0</sup></td> <td>E 74.66961<sup>0</sup></td> </tr> <tr> <td>N 13.62412<sup>0</sup></td> <td>N 13.62411<sup>0</sup></td> </tr> <tr> <td>E 74.66964<sup>0</sup></td> <td>E 74.66969<sup>0</sup></td> </tr> <tr> <td>N 13.62407<sup>0</sup></td> <td>N 13.62407<sup>0</sup></td> </tr> <tr> <td>E 74.66970<sup>0</sup></td> <td>E 74.66965<sup>0</sup></td> </tr> <tr> <td>N 13.62401<sup>0</sup></td> <td>N 13.62401<sup>0</sup></td> </tr> <tr> <td>E 74.66924<sup>0</sup></td> <td>E 74.66969<sup>0</sup></td> </tr> <tr> <td>N 13.62397<sup>0</sup></td> <td>N 13.62398<sup>0</sup></td> </tr> <tr> <td>E 74.66970<sup>0</sup></td> <td>E 74.66974<sup>0</sup></td> </tr> </table>	N 13.62435 <sup>0</sup>	N 13.62435 <sup>0</sup>	E 74.66953 <sup>0</sup>	E 74.66956 <sup>0</sup>	N 13.62397 <sup>0</sup>	N 13.62396 <sup>0</sup>	E 74.66977 <sup>0</sup>	E 74.66961 <sup>0</sup>	N 13.62412 <sup>0</sup>	N 13.62411 <sup>0</sup>	E 74.66964 <sup>0</sup>	E 74.66969 <sup>0</sup>	N 13.62407 <sup>0</sup>	N 13.62407 <sup>0</sup>	E 74.66970 <sup>0</sup>	E 74.66965 <sup>0</sup>	N 13.62401 <sup>0</sup>	N 13.62401 <sup>0</sup>	E 74.66924 <sup>0</sup>	E 74.66969 <sup>0</sup>	N 13.62397 <sup>0</sup>	N 13.62398 <sup>0</sup>	E 74.66970 <sup>0</sup>	E 74.66974 <sup>0</sup>
N 13.62435 <sup>0</sup>	N 13.62435 <sup>0</sup>																									
E 74.66953 <sup>0</sup>	E 74.66956 <sup>0</sup>																									
N 13.62397 <sup>0</sup>	N 13.62396 <sup>0</sup>																									
E 74.66977 <sup>0</sup>	E 74.66961 <sup>0</sup>																									
N 13.62412 <sup>0</sup>	N 13.62411 <sup>0</sup>																									
E 74.66964 <sup>0</sup>	E 74.66969 <sup>0</sup>																									
N 13.62407 <sup>0</sup>	N 13.62407 <sup>0</sup>																									
E 74.66970 <sup>0</sup>	E 74.66965 <sup>0</sup>																									
N 13.62401 <sup>0</sup>	N 13.62401 <sup>0</sup>																									
E 74.66924 <sup>0</sup>	E 74.66969 <sup>0</sup>																									
N 13.62397 <sup>0</sup>	N 13.62398 <sup>0</sup>																									
E 74.66970 <sup>0</sup>	E 74.66974 <sup>0</sup>																									
4.	ಸರ್ವೆ ನಂಬರ್	--																								
5.	ಜಾಗದ ವಿಸ್ತೀರ್ಣ	1160 ಚ. ಮೀ.																								
6.	ಸಿ.ಆರ್.ಜೆಡ್ ವರ್ಗೀಕರಣ	CRZ-II (ಸಮುದ್ರದ ಭರತರೇಖೆಯಿಂದ 50 ಮೀಟರ್ ದೂರದಲ್ಲಿರುತ್ತದೆ)																								
7.	ಯೋಜನೆಯ ವೆಚ್ಚ	62,04,512.00																								
8.	ಪ್ರಸ್ತಾವಿತ ಚಟುವಟಿಕೆಗಳು	Chain of Static sensor (CSS) Phase-II Project																								

		(ರಾಡರ್ ಸ್ಪೇಷನ್ ನಿರ್ಮಾಣ)
9.	ಸಿ.ಆರ್.ಜೆಡ್ ಅಧಿಸೂಚನೆ ಪ್ರಕಾರದ ಸದರಿ ಚಟುವಟಿಕೆಗಳು ಅನುಮತಿಸಬಹುದೇ? ಹೌದು ಆಗಿದ್ದಲ್ಲಿ, ಸಂಬಂಧಿತ ನಿಯಮಗಳನ್ನು ಸೂಚಿಸಿ	ಹೌದು ಕರಾವಳಿ ನಿಯಂತ್ರಣ ವಲಯ ಅಧಿಸೂಚನೆ 2019ರ ಪ್ಯಾರಾ 5.2(i) read with 5.1.2 (b) (xvi) ರ ಪ್ರಕಾರ ಅವಕಾಶವಿರುತ್ತದೆ.
10.	ಜಿಲ್ಲಾ ಕರಾವಳಿ ವಲಯ ನಿರ್ವಹಣಾ ಸಮಿತಿ ಸಭೆಯ ಶಿಫಾರಸ್ಸುಗಳ ವಿವರ	ದಿನಾಂಕ:-01-02-2023ರಂದು ನಡೆದ ಜಿಲ್ಲಾ ಕರಾವಳಿ ವಲಯ ನಿರ್ವಹಣಾ ಸಮಿತಿ ಸಭೆಯಲ್ಲಿ ಶಿಫಾರಸ್ಸು ಮಾಡಲಾಗಿದೆ.
11.	ಆರ್ಜಿ ಪರಿಷ್ಕರಣಾ ಶುಲ್ಕ ಪಾವತಿಸಿದ ವಿವರಗಳು	ಅಂದಾಜು ಪಟ್ಟಿ ಮೊತ್ತ 62,04,512.00 ಆಗಿದ್ದು, ಆರ್ಜಿ ಪರಿಷ್ಕರಣಾ ಶುಲ್ಕ ರೂ.1,00,000/- ಪಾವತಿಸಲು ಬಾಕಿ ಇರುತ್ತದೆ.
12	SCZMA ಅಥವಾ NCZMA ವ್ಯಾಪ್ತಿಯೊಳಗೆ ಬರುತ್ತದೆಯೇ? ಸಂಬಂಧಿಸಿದ ನಿಯಮಗಳನ್ನು ನಮೂದಿಸಿ	KSCZMA
13.	ಇತರೆ ವಿವರಗಳು	MoU between DGLL & ICG is submitted.

ಪ್ರಾಧಿಕಾರವು ಸದರಿ ವಿಷಯದ ಬಗ್ಗೆ ವಿವರವಾಗಿ ಚರ್ಚಿಸಲಾಗಿ, ಪ್ರಸ್ತಾವನೆಯು CRZ-II ರ ವಲಯದಲ್ಲಿ ಬರುತ್ತಿದ್ದು, ಕರಾವಳಿ ನಿಯಂತ್ರಣ ವಲಯ ಅಧಿಸೂಚನೆ -2019 ರ ಪ್ಯಾರಾ 5.3 (ii)(e)ರಂತೆ ಅವಕಾಶವಿರುವುದರಿಂದ ಕುಂದಾಪುರ ಕಸ್ಟಾ, ಕುಂದಾಪುರ ತಾಲೂಕು ಮತ್ತು ಉಡುಪಿ ಜಿಲ್ಲೆಯಲ್ಲಿ Chain of Static sensor (CSS) Phase-II Project (ರಾಡರ್ ಸ್ಪೇಷನ್ ನಿರ್ಮಾಣ) ಕಾಮಗಾರಿಗೆ Commandant, Remote Operating Station, Hq. No. 03, Coast Guard, PB No.19, Panamburu, New Mangalore-57001 ರವರಿಗೆ ಈ ಕೆಳಕಂಡ ಷರತ್ತುಗಳೊಂದಿಗೆ ನಿರಾಕ್ಷೇಪಣಾ ಪತ್ರವನ್ನು ನೀಡಲು ತೀರ್ಮಾನಿಸಲಾಯಿತು.

1. ಆರ್ಜಿ ಪರಿಷ್ಕರಣಾ ಶುಲ್ಕ ರೂ. 1,00,000/-ಗಳನ್ನು ನಿಯಮಾನುಸಾರ ಪಾವತಿಸತಕ್ಕದ್ದು
2. ಯೋಜನೆಯ ನಿರ್ಮಾಣ ಹಾಗೂ ಕಾರ್ಯಾಚರಣೆಯ ಹಂತದಲ್ಲಿ ಉತ್ಪತ್ತಿಯಾಗುವ ಯಾವುದೇ ತ್ಯಾಜ್ಯ ನದಿ, ಹಳ್ಳ, ತೊರೆ, ಸಮುದ್ರ ಮುಂತಾದ ಜಲಮೂಲಗಳಿಗೆ ಸೇರುವಂತಿಲ್ಲ.
3. ಯೋಜನೆಯ ಕಾರ್ಯಾಚರಣೆಯ ಹಂತದಲ್ಲಿ ನಿಯಮಾನುಸಾರ ಘನ ತ್ಯಾಜ್ಯಗಳನ್ನು ಸಂಗ್ರಹಿಸಿ ವ್ಯಜ್ಞಾನಿಕವಾಗಿ ವಿಲೇವಾರಿಸತಕ್ಕದ್ದು.
4. ಪ್ರಸ್ತಾವನೆಯ ಅಂಗವಾಗಿ ಕೈಗೊಳ್ಳುವ ಎಲ್ಲಾ ಕಾಮಗಾರಿ & ಚಟುವಟಿಕೆಗಳು ಅಧಿಸೂಚನೆ, ದಿನಾಂಕ:18.01.2019 ಕ್ಕೆ ಒಳಪಟ್ಟಿರತಕ್ಕದ್ದು.



**42.7.21 Request for issue of CRZ Clearance for Construction of Gosval's Maitreya Dispensary & Vedic Educational School at kome, Thekkatte, Kundapura Taluk, Udupi (FEE 117 CRZ 2021)**

1.	Name of the Purpose				Gosval's Maitreya Dispensary & Vedic Educational School		
2.	Name of the Applicant				Dr. Tanmay Gosami		
3.	Location of the Project village / Town, Taluk, Dt.				Kome, Thekkatte. Kundapura Taluk, Udupi		
4.	Survey No's				At Sy. No. 160/5, 160/6,160/7, 160/8, 161/2. 161/5. 161/1J2, 161/1K, 161/1L, 161/8, 161/11		
Sl. No.	Bldg	Sy. No	Area of Bldg		CRZ Zone	Bldg Details	GPS Reading
1	2	3	4	5	6	7	8
1	Yoga & rest building	160/5, 160/6 & 161/1J2	204 Sqm	3-184 A	CRZ-III NDZ	Existing authorized Bldg having plinth area 102.23 Sqm	1. N 13° 32' 32.36.7" E 74° 40' 59.82" 2. N 13° 32' 32.55" E 74° 40' 59.8" 3. N 13° 32' 32.59" E 74° 41' 00.08" 4. N 13° 32' 32.82" E 74° 41' 00.05" 5. N 13° 32' 32.77" E 74° 40' 59.49" 6. N 13° 32' 32.33" E 74° 40' 59.49"
2	Kitchen & dining building	Sy. No 160/6	84 Sqm	--	CRZ-III NDZ		1. N 13° 32' 31.75" E 74° 40' 59.51" 2. N 13° 32' 32.06" E 74° 40' 59.49" 3. N 13° 32' 32.04" E 74° 40' 59.16" 4. N 13° 32' 31.76" E 74° 40' 59.17"
3	Rest House building	Sy. No 160/6, 160/7 & 160/8	299 Sqm	--	CRZ-III NDZ		1. N 13° 32' 31.03" E 74° 40' 58.76" 2. N 13° 32' 31.87" E 74° 40' 58.79" 3. N 13° 32' 31.92" E 74° 40' 58.39" 4. N 13° 32' 31.06" E 74° 40' 58.36"
4	Medici	Sy.	100.80	3-156	CRZ-III	Existing	1. N 130 32' 31.45"

	ne & Store building	No 160/7 & 160/8	Sqm		NDZ	authorized Bldg having plinth area 83.64 Sqm	E 740 40' 59.02" 2. N 130 32' 31.45" E 740 40' 59.50" 3. N 130 32' 31.01" E 740 40' 59.52" 4. N 130 32' 31.02" E 740 40' 59.01"
5	OPD building	Sy. No 161/2	16.80 Sqm	--	CRZ-III NDZ		1. N 130 32' 33.22" E 74° 41' 00.80" 2. N 13° 32' 33.35" E 740 41' 00.80" 3. N 130 32' 33.22" E 74° 41' 00.67" 4. N 13° 32' 33.35" E 74° 41' 00.67"
6	Reception & Treatment building	Sy. No 161/2 & 161/5	135 Sqm	--	CRZ-III NDZ		1. N 13° 32' 32.5" E 740 41' 01.5" 2. N 13° 32' 33.0" E 740 41' 01.5" 3. N 130 32' 32.97" E 74° 41' 01.24" 4. N 13° 32' 32.49" E 74° 41' 01.27"
7	Wooden rest house building	Sy. No 161/1 K	204 Sqm	--	CRZ-III NDZ		1. N 130 32' 31.9" E 74° 41' 00.78" 2. N 13° 32' 32.2" E 74° 41' 00.75" 3. N 130 32' 32.18" E 74° 41' 00.13" 4. N 13° 32' 31.86" E 74° 41' 00.16"
6.	CRZ Classification				CRZ-III (NDZ)		
7.	Project cost				--		
8.	Activities Proposed				Gosval's Maitreya Dispensary & Vedic Educational School.		
9.	Whether permitted activity as per CRZ Notification? If yes, specify the relevant rules.				Yes, construction of dispensaries, schools, public rain shelter, community toilets, bridges, roads, provision of facilities for water supply, drainage, sewerage, crematoria, cemeteries and electric sub-station which are required for the local inhabitants may be permitted on a case to case basis by CZMA as per para 8 III CRZ-III A		

		(iii) (j)
10.	The details of recommendations of the District Coastal Zone Management Committee (DCZMC)	The proposal has been deliberated and recommended at DCZMC meeting held on 26.02.2021 as per the MoEF & CC letter No F. No. 19-27/2015-IA-III dated:19.02.2021
11.	Whether issue of clearance is within the scope of SCZMA or NCZMA? Specify relevant rules	Paid Rs 500/- Challan No. CR 1020040600205881 dated 13.10.2020 Balance amount to be paid
12.	Details of processing fee	-
13.	Any other details	Total project cost is not furnished

ಸದರಿ ವಿಷಯವನ್ನು ದಿನಾಂಕ 23.07.2021 ರ ಪ್ರಾಧಿಕಾರದ ಸಭೆಯಲ್ಲಿ ಮಂಡಿಸಲಾಗಿತ್ತು, ಪ್ರಾಧಿಕಾರವು ವಿವರವಾಗಿ ಚರ್ಚಿಸಲಾಗಿ, CRZ ಅಧಿಸೂಚನೆ 2011 ಅನ್ನು ಉಲ್ಲಂಘಿಸಿ ಈಗಾಗಲೇ ಹಲವು ನಿರ್ಮಾಣ ಕಾಮಗಾರಿಗಳನ್ನು ಪ್ರಾರಂಭಿಸಿರುವುದನ್ನು ಗಮನಿಸಿ. ಅರ್ಜಿದಾರರಾದ ಡಾ. ತನ್ಮಯ್ ಗೋಸಾಮಿ ರವರಿಗೆ ಪರಿಸರ (ರಕ್ಷಣೆ) ಕಾಯಿದೆ, 1986 ರ ಸೆಕ್ಷನ್ 5 ರ ಅಡಿಯಲ್ಲಿ ಪ್ರಸ್ತಾಪಿತ ನಿರ್ದೇಶನ ನೀಡಲು ನಿರ್ಣಯಿಸಲಾಗಿತ್ತು. ಪ್ರಾಧಿಕಾರದ ನಿರ್ಣಯದಂತೆ ದಿನಾಂಕ 30.08.2021 ರಂದು ಪ್ರಸ್ತಾಪಿತ ನಿರ್ದೇಶನ ನೀಡಲಾಗಿತ್ತು.

ಪ್ರಾದೇಶಿಕ ನಿರ್ದೇಶಕರು (ಪರಿಸರ), ಉಡುಪಿ ಇವರು ದಿನಾಂಕ: 25.01.2023 ರಂದು ಸ್ಥಳ ಪರಿಶೀಲನೆ ನಡೆಸಿದ ಸಮಯದಲ್ಲಿ ತಾತ್ಕಾಲಿಕವಾಗಿ ನಿರ್ಮಾಣ ಮಾಡಿರುವ ಎಲ್ಲಾ ಕಟ್ಟಡಗಳನ್ನು ತೆರವುಗೊಳಿಸಿರುವುದು ಕಂಡುಬಂದಿರುವುದಾಗಿ ತಿಳಿಸಿದ್ದು, ಗೋಸ್ವಾಲ್ ಮೈತ್ರೇಯ ಅಸ್ವತ್ಥ ಮತ್ತು ವೇದಿಕ ಎಚ್ಚುಕೇಶನಲ್ ಶಾಲೆಗೆ ಸಂಬಂಧಿಸಿದ ನಿರಾಕ್ಷೇಪಣಾ ಪತ್ರ ಕೋರಿರುವ ಪ್ರಸ್ತಾವನೆಗೆ ಕರಾವಳಿ ಪ್ರಸ್ತಾವನೆಗೆ ಕರಾವಳಿ ನಿಯಂತ್ರಣ ವಲಯ ಅಧಿಸೂಚನೆ -2011 ರ ಪ್ಯಾರಾ 8 III CRZ-III A (iii) (j) ಹಾಗೂ ಕರಾವಳಿ ನಿಯಂತ್ರಣ ವಲಯ ಅಧಿಸೂಚನೆ-2019ರ ಪ್ಯಾರಾ 5.3 CRZ-III (ii) (c) ರ ಪ್ರಕಾರ ಅವಕಾಶವಿರುತ್ತದೆ. ಸದರಿ ಪ್ರಕರಣವನ್ನು ದಿನಾಂಕ: 01.02.2023 ರಂದು ನಡೆದ ಉಡುಪಿ ಜಿಲ್ಲಾ ಕರಾವಳಿ ವಲಯ ನಿರ್ವಹಣಾ ಸಮಿತಿ ಸಭೆಯಲ್ಲಿ ಮಂಡಿಸಿ, ಸದರಿ ವರದಿಯನ್ನು ಕರ್ನಾಟಕ ರಾಜ್ಯ ಕರಾವಳಿ ವಲಯ ನಿರ್ವಹಣಾ ಪ್ರಾಧಿಕಾರಕ್ಕೆ ಸಲ್ಲಿಸಿರುತ್ತಾರೆ.

ದಿನಾಂಕ 28.02.2023 ರಂದು ನಡೆದ ಪ್ರಾಧಿಕಾರದ ಸಭೆಯಲ್ಲಿ ಮಂಡಿಸಿ, ಸದರಿ ವಿಷಯದ ಬಗ್ಗೆ ವಿವರವಾಗಿ ಚರ್ಚಿಸಲಾಗಿ, ಉಲ್ಲಂಘನೆದಾರರು ತಾತ್ಕಾಲಿಕವಾಗಿ ನಿರ್ಮಾಣ ಮಾಡಿರುವ ಎಲ್ಲಾ ಕಟ್ಟಡಗಳನ್ನು ತೆರವುಗೊಳಿಸಿರುವುದರಿಂದ, ಉಲ್ಲಂಘನೆ ಪ್ರಕರಣದಿಂದ ಕೈಬಿಡಲು ತೀರ್ಮಾನಿಸಿ, 2019 ರ ಅಧಿಸೂಚನೆಯ





ನಿಯಮಾವಳಿಯಂತೆ ಹೊಸದಾಗಿ ನಿರಾಕ್ಷೇಪಣಾ ಪತ್ರಕ್ಕಾಗಿ ಅರ್ಜಿ ಸಲ್ಲಿಸುವಂತೆ ಸೂಚನೆ ನೀಡಲು ತೀರ್ಮಾನಿಸಲಾಗಿತ್ತು.

ಅದರಂತೆ, ಪ್ರಸ್ತುತ ಅರ್ಜಿದಾರರು ಈಗಾಗಲೇ ಸಲ್ಲಿಸಿದ ಪ್ರಸ್ತಾವನೆಯನ್ನು 2019 ರ ಅಧಿಸೂಚನೆಯ ಪ್ರಕಾರ ಪರಿಗಣಿಸುವಂತೆ ಕೋರಿ ಪ್ರಾದೇಶಿಕ ನಿರ್ದೇಶಕರಿಗೆ ಅರ್ಜಿ ಸಲ್ಲಿಸಿರುತ್ತಾರೆ. ಅರ್ಜಿದಾರರು ಬಾಕಿ ಪರಿಷ್ಕರಣಾ ಶುಲ್ಕ ರೂ. 1.00 ಲಕ್ಷ ಮೊತ್ತವನ್ನು ಪಾವತಿಸಿರುವುದಾಗಿ ಹಾಗೂ ಸದರಿ ಪ್ರಸ್ತಾವನೆಯನ್ನು 2019 ರ ಅಧಿಸೂಚನೆ ಪ್ರಕಾರ 5.3 CRZ-III (ii) (c) ರಂತೆ ಅವಕಾಶವಿರುವುದರಿಂದ ಪರಿಗಣಿಸುವಂತೆ ಪ್ರಾದೇಶಿಕ ನಿರ್ದೇಶಕರು (ಪರಿಸರ) ಉಡುಪಿ ರವರು ದಿನಾಂಕ 21.03.2023 ರಂದು ಪ್ರಾಧಿಕಾರಕ್ಕೆ ಸಲ್ಲಿಸಿರುತ್ತಾರೆ.

ಪ್ರಾಧಿಕಾರವು ಸದರಿ ವಿಷಯದ ಬಗ್ಗೆ ವಿವರವಾಗಿ ಚರ್ಚಿಸಲಾಗಿ, ಸದರಿ ಪ್ರಸ್ತಾವನೆಯನ್ನು ಪುನರ್ ಪರಿಶೀಲಿಸುವಂತೆ ತಿಳಿಸಿ ಪ್ರಸ್ತಾವನೆಯನ್ನು ಮುಂದೂಡಲಾಯಿತು.

42.7.22 ಮುಖ್ಯ ಕಾರ್ಯನಿರ್ವಹಣಾಧಿಕಾರಿ ಮೀನುಗಾರಿಕಾ ಮತ್ತು ಮೀನು ಉತ್ಪನ್ನ ಸಾಮಗ್ರಿಗಳ ಸಹಕಾರ ಸಂಘ ನಿ. ವಿತ್ತೋಡಿ ಉದ್ಯಾವರ ಇವರು ಉಡುಪಿ ತಾಲೂಕು ಕೊಡವೂರು ಗ್ರಾಮದ ಸ.ನಂ 297/1ಎ ರಲ್ಲಿ ಡೀಸೆಲ್ ಬಂಕ್ ಕಟ್ಟಡ ನಿರ್ಮಿಸಲು ನಿರಾಕ್ಷೇಪಣಾ ಪತ್ರ ಕೋರಿರುವ ಬಗ್ಗೆ (ಅಪಜೀ 75 ಸಿಆರ್‌ಯುಡ್ 2023).

1.	ಯೋಜನೆಯ ಹೆಸರು	ಡೀಸೆಲ್ ಬಂಕ್ ಕಟ್ಟಡ ನಿರ್ಮಾಣ								
2.	ಅರ್ಜಿದಾರರ ಹೆಸರು ಮತ್ತು ವಿಳಾಸ	ಮುಖ್ಯ ಕಾರ್ಯ ನಿರ್ವಹಣಾಧಿಕಾರಿ ಮೀನುಗಾರಿಕಾ ಮತ್ತು ಮೀನು ಉತ್ಪನ್ನ ಸಾಮಗ್ರಿಗಳ ಸಹಕಾರ ಸಂಘ.ನಿ. ಮೀನುಗಾರ ಸೌದ, ಹದಿನಾಲ್ಕು ಪಟ್ಟ ಅಂಚೆ:- ವಿತ್ತೋಡಿ, ಉದ್ಯಾವರ, ಉಡುಪಿ								
3	ಯೋಜನೆ ಸ್ಥಳ, ಗ್ರಾಮ, ತಾಲೂಕು ಮತ್ತು ಜಿಲ್ಲೆ	ಕೊಡವೂರು ಗ್ರಾಮ, ಉಡುಪಿ ತಾಲೂಕು ಮತ್ತು ಉಡುಪಿ ಜಿಲ್ಲೆ GPS Reading <table border="1" style="margin-left: auto; margin-right: auto;"> <tr> <td>N 13.34233°</td> <td>N13.34224°</td> </tr> <tr> <td>E 74.70714°</td> <td>E74.70723°</td> </tr> <tr> <td>N 13.34234°</td> <td>N 13.34242°</td> </tr> <tr> <td>E 74.70731°</td> <td>E 74.70724°</td> </tr> </table>	N 13.34233°	N13.34224°	E 74.70714°	E74.70723°	N 13.34234°	N 13.34242°	E 74.70731°	E 74.70724°
N 13.34233°	N13.34224°									
E 74.70714°	E74.70723°									
N 13.34234°	N 13.34242°									
E 74.70731°	E 74.70724°									

4	ಸರ್ವೆ ನಂಬರ್	297/1ಎ
5	ಜಾಗದ ವಿಸ್ತೀರ್ಣ	280 ಚ. ಮೀ.
6	ಸಿ.ಆರ್.ಜೆಡ್ ವರ್ಗೀಕರಣ	CRZ- II (ನದಿಗೆ ಹೊಂದಿಕೊಂಡಿರುತ್ತದೆ)
7	ಯೋಜನೆಯ ವೆಚ್ಚ	ರೂ. 20, 50,000/-
8	ಪ್ರಸ್ತಾವಿತ ಚಟುವಟಿಕೆಗಳು	ಡೀಸೆಲ್ ಬಂಕ್ ಕಟ್ಟಡ ನಿರ್ಮಾಣ
9	ಸಿ.ಆರ್.ಜೆಡ್ ಅಧಿಸೂಚನೆ ಪ್ರಕಾರದ ಸದರಿ ಚಟುವಟಿಕೆಗಳು ಅನುಮತಿಸಬಹುದೇ? ಹೌದು ಆಗಿದ್ದಲ್ಲಿ, ಸಂಬಂಧಿತ ನಿಯಮಗಳನ್ನು ಸೂಚಿಸಿ	ಹೌದು ಕರಾವಳಿ ನಿಯಂತ್ರಣ ವಲಯ ಅಧಿಸೂಚನೆ 2011ರ ಪ್ಯಾರಾ 8 II CRZ-II (i) ಮತ್ತು (ii) ರ ಪ್ರಕಾರ ಅವಕಾಶವಿರುತ್ತದೆ.
10	ಜಿಲ್ಲಾ ಕರಾವಳಿ ವಲಯ ನಿರ್ವಹಣಾ ಸಮಿತಿ ಸಭೆಯ ಶಿಫಾರಸ್ಸುಗಳ ವಿವರ	ದಿನಾಂಕ: 28-09-2022ರಂದು ನಡೆದ ಜಿಲ್ಲಾ ಕರಾವಳಿ ವಲಯ ನಿರ್ವಹಣಾ ಸಮಿತಿ ಸಭೆಯಲ್ಲಿ ಶಿಫಾರಸ್ಸು ಮಾಡಲಾಗಿದೆ.
11	ಅರ್ಜಿ ಪರಿಷ್ಕರಣಾ ಶುಲ್ಕ ಪಾವತಿಸಿದ ವಿವರಗಳು	ರೂ.25000/- ಚಲನ್ ಸಂಖ್ಯೆ:-CR1221040600697644
12	SCZMA ಅಥವಾ NCZMA ವ್ಯಾಪ್ತಿಯೊಳಗೆ ಬರುತ್ತದೆಯೇ? ಸಂಬಂಧಿಸಿದ ನಿಯಮಗಳನ್ನು ನಮೂದಿಸಿ.	
13	ಇತರೆ ವಿವರಗಳು	

ಪ್ರಾಧಿಕಾರವು ಸದರಿ ವಿಷಯದ ಬಗ್ಗೆ ವಿವರವಾಗಿ ಚರ್ಚಿಸಲಾಗಿ, ಪ್ರಸ್ತಾವನೆಯು CRZ-II ವಲಯದಲ್ಲಿ ಬರುತ್ತಿದ್ದು, ಕರಾವಳಿ ನಿಯಂತ್ರಣ ವಲಯ ಅಧಿಸೂಚನೆ -2011 ರ ಪ್ಯಾರಾ 8 II CRZ-II (i) ಮತ್ತು (ii) ರಂತೆ ಅವಕಾಶವಿರುವುದರಿಂದ ಉಡುಪಿ ತಾಲೂಕು ಕೊಡುವೂರು ಗ್ರಾಮದ ಸ.ನಂ 297/1ಎ ರಲ್ಲಿ ಡೀಸೆಲ್ ಬಂಕ್ ಕಟ್ಟಡ ನಿರ್ಮಾಣಕ್ಕೆ ಮುಖ್ಯ ಕಾರ್ಯನಿರ್ವಹಣಾಧಿಕಾರಿ ಮೀನುಗಾರಿಕಾ ಮತ್ತು ಮೀನು ಉತ್ಪನ್ನ ಸಾಮಗ್ರಿಗಳ ಸಹಕಾರ ಸಂಘ ನಿ. ದಿತ್ತೋಡಿ, ಉದ್ಯಾವರ ಉಡುಪಿ ರವರಿಗೆ ಈ ಕೆಳಕಂಡ ಷರತ್ತುಗಳೊಂದಿಗೆ ನಿರಾಕ್ಷೇಪಣಾ ಪತ್ರವನ್ನು ನೀಡಲು ತೀರ್ಮಾನಿಸಲಾಯಿತು.



1. ಯೋಜನೆಯ ನಿರ್ಮಾಣ ಹಂತದಲ್ಲಿ ಹಾಗೂ ಯೋಜನೆಯ ಕಾರ್ಯಾಚರಣೆಯ ಹಂತದಲ್ಲಿ ಉತ್ಪತ್ತಿಯಾಗುವ ಯಾವುದೇ ತ್ಯಾಜ್ಯ ನದಿ, ಹಳ್ಳ, ತೊರೆ, ಸಮುದ್ರ ಮುಂತಾದ ಜಲಮೂಲಗಳಿಗೆ ಸೇರದಂತೆ ಎಚ್ಚರಿಕೆ ವಹಿಸತಕ್ಕದ್ದು.
2. ಯೋಜನೆಯ ನಿರ್ಮಾಣ ಹಂತದಲ್ಲಿ ಹಾಗೂ ಯೋಜನೆಯ ಕಾರ್ಯಾಚರಣೆಯ ಸಂದರ್ಭದಲ್ಲಿ ಅಲ್ಲಿನ ಪರಿಸರದ ಮೇಲೆ ಏರುಪೇರಾಗದಂತೆ ಮತ್ತು ಮಳೆನೀರಿನ ಹರಿವಿಗೆ ಅಡಚಣೆಯುಂಟಾಗದಂತೆ ಮುನ್ನೆಚ್ಚರಿಕೆ ವಹಿಸತಕ್ಕದ್ದು.
3. ಯೋಜನೆಯ ಕಾರ್ಯಾಚರಣೆಯ ಸಂದರ್ಭದಲ್ಲಿ ಡಿಸೆಲ್ ಸೋರಿಕೆಯಾಗದಂತೆ ಹಾಗೂ ನದಿ, ಹಳ್ಳ, ತೊರೆ, ಸಮುದ್ರ ಮುಂತಾದ ಜಲಮೂಲಗಳಿಗೆ ಸೇರದಂತೆ ಎಚ್ಚರಿಕೆ ವಹಿಸತಕ್ಕದ್ದು.
4. ಪ್ರಸ್ತಾವನೆಯ ಅಂಗವಾಗಿ ಕೈಗೊಳ್ಳುವ ಎಲ್ಲಾ ಕಾಮಗಾರಿ ಮತ್ತು ಚಟುವಟಿಕೆಗಳು ಅಧಿಸೂಚನೆ, ದಿನಾಂಕ:06.01.2011ಕ್ಕೆ ಒಳಪಟ್ಟಿರತಕ್ಕದ್ದು.

42.7.23 ಶ್ರೀ. ಶಂಕರ ಮೊಗವೀರ ಇವರು ಕುಂದಾಪುರ ತಾಲೂಕು ಕುಂದಾಪುರ ಕಸ್ಟಾ ಗ್ರಾಮದ ಸ ನಂ 233/15ರಲ್ಲಿ ಬ್ಯಾಂಕ್ ಉದ್ದೇಶದ ಕಟ್ಟಡ ನಿರ್ಮಾಣ ಮಾಡಲು ನಿರಾಕ್ಷೇಪಣಾ ಪತ್ರ ಕೋರಿರುವ ಬಗ್ಗೆ (ಅಪಜೀ 175 ಸಿಆರ್‌ಯುಡ್ 2023).

1	ಯೋಜನೆಯ ಹೆಸರು	ಬ್ಯಾಂಕ್ ಉದ್ದೇಶದ ಕಟ್ಟಡ ನಿರ್ಮಾಣ								
2	ಅರ್ಜಿದಾರರ ಹೆಸರು ಮತ್ತು ವಿಳಾಸ	ಶ್ರೀ ಶಂಕರ ಮೊಗವೀರ ಬಿನ್ ದಿ   ಲಚ್ಚು ಮೊಗವೀರ ಕೋಡಿ ಚಕ್ರೇಶ್ವರಿ ದೇವಸ್ಥಾನದ ಹತ್ತಿರ, ಕುಂದಾಪುರ ಕಸ್ಟಾ ಕುಂದಾಪುರ ತಾಲೂಕು								
3	ಯೋಜನೆ ಸ್ಥಳ, ಗ್ರಾಮ, ತಾಲೂಕು ಮತ್ತು ಜಿಲ್ಲೆ	ಕುಂದಾಪುರ ಕಸ್ಟಾ ಗ್ರಾಮ, ಉಡುಪಿ ತಾಲೂಕು ಮತ್ತು ಉಡುಪಿ ಜಿಲ್ಲೆ GPS Reading <table border="1" style="width: 100%;"> <tr> <td>N 13.61948°</td> <td>N 13. 61958°</td> </tr> <tr> <td>E 74.67059°</td> <td>E 74.67056°</td> </tr> <tr> <td>N 13.61956°</td> <td>N 13.61944°</td> </tr> <tr> <td>E 74.67041°</td> <td>E 74.67043°</td> </tr> </table>	N 13.61948°	N 13. 61958°	E 74.67059°	E 74.67056°	N 13.61956°	N 13.61944°	E 74.67041°	E 74.67043°
N 13.61948°	N 13. 61958°									
E 74.67059°	E 74.67056°									
N 13.61956°	N 13.61944°									
E 74.67041°	E 74.67043°									
4	ಸರ್ವೆ ನಂಬರ್	233/15								
5	ಕಟ್ಟಡದ ವಿಸ್ತೀರ್ಣ	90.89 ಚ.ಮೀ. (978.33 ಚ.ಅಡಿ) (ನೆಲ ಅಂತಸ್ತು)								
6	ಸಿ.ಆರ್.ಜಡ್ ವರ್ಗೀಕರಣ	CRZ-II								



		(ಸಮುದ್ರದ ಭರತರೇಖೆಯಿಂದ 48 ಮೀಟರ್ ದೂರದಲ್ಲಿರುತ್ತದೆ)
7	ಯೋಜನೆಯ ವೆಚ್ಚ	ರೂ. 25,00,000/-
8	ಪ್ರಸ್ತಾವಿತ ಚಟುವಟಿಕೆಗಳು	ಬ್ಯಾಂಕ್ ಉದ್ದೇಶದ ಕಟ್ಟಡ ನಿರ್ಮಾಣ
9	ಸಿ.ಆರ್.ಜೆಡ್ ಅಧಿಸೂಚನೆ ಪ್ರಕಾರದ ಸದರಿ ಚಟುವಟಿಕೆಗಳು ಅನುಮತಿಸಬಹುದೇ? ಹೌದು ಆಗಿದ್ದಲ್ಲಿ, ಸಂಬಂಧಿತ ನಿಯಮಗಳನ್ನು ಸೂಚಿಸಿ	ಹೌದು ಕರಾವಳಿ ನಿಯಂತ್ರಣ ವಲಯ ಅಧಿಸೂಚನೆ 2019ರ ಪ್ಯಾರಾ 5.2 CRZ-II(iii)ರ ಪ್ರಕಾರ ಅವಕಾಶವಿರುತ್ತದೆ.
10	ಜಿಲ್ಲಾ ಕರಾವಳಿ ವಲಯ ನಿರ್ವಹಣಾ ಸಮಿತಿ ಸಭೆಯ ಶಿಫಾರಸ್ಸುಗಳ ವಿವರ	ದಿನಾಂಕ: 01-02-2023ರಂದು ನಡೆದ ಜಿಲ್ಲಾ ಕರಾವಳಿ ವಲಯ ನಿರ್ವಹಣಾ ಸಮಿತಿ ಸಭೆಯಲ್ಲಿ ಶಿಫಾರಸ್ಸು ಮಾಡಲಾಗಿದೆ.
11	ಅರ್ಜಿ ಪರಿಷ್ಕರಣಾ ಶುಲ್ಕ ಪಾವತಿಸಿದ ವಿವರಗಳು	ರೂ.200/- ಚಲನ್ ಸಂಖ್ಯೆ:- CR1122040600658454 ರೂ.24,800/- ಚಲನ್ ಸಂಖ್ಯೆ:- CR0123040600838597
12	SCZMA ಅಥವಾ NCZMA ವ್ಯಾಪ್ತಿಯೊಳಗೆ ಬರುತ್ತದೆಯೇ? ಸಂಬಂಧಿಸಿದ ನಿಯಮಗಳನ್ನು ನಮೂದಿಸಿ.	
13	ಇತರೆ ವಿವರಗಳು	ಸಹಾಯಕ ಕಾರ್ಯ ನಿರ್ವಾಹಕ ಇಂಜಿನಿಯರ್ ಉಡುಪಿ ಜಿಲ್ಲಾ ಪಂಚಾಯತ್ ಇಂಜಿನಿಯರಿಂಗ್ ಉಪವಿಭಾಗ, ಬೈಂದೂರು ಇವರು ನೀಡಿರುವ ಕುಂದಾಪುರ (ಕೋಡಿ)ರಸ್ತೆಯು 1990ರ ಫೂರ್ವದಲ್ಲಿ ಇದ್ದ ಬಗ್ಗೆ ಇವರು ನೀಡಿರುವ ಪತ್ರದ ಪ್ರಕಾರ ಪರಿಗಣಿಸಬಹುದಾಗಿರುತ್ತದೆ.

ಪ್ರಾಧಿಕಾರವು ಸದರಿ ವಿಷಯದ ಬಗ್ಗೆ ವಿವರವಾಗಿ ಚರ್ಚಿಸಲಾಗಿ, ಪ್ರಸ್ತಾವಿತ ಪ್ರದೇಶವು CRZ-II ರ ವ್ಯಾಪ್ತಿಯಲ್ಲಿ ಬರುತ್ತಿದ್ದು, 2019 ರ CRZ ಅಧಿಸೂಚನೆಯ ಪ್ಯಾರಾ 5.2CRZ-II(iii) ರಂತೆ ಬ್ಯಾಂಕ್ ಉದ್ದೇಶದ ಕಟ್ಟಡ ನಿರ್ಮಾಣಕ್ಕೆ ಅವಕಾಶವಿರುವುದರಿಂದ, ಅರ್ಜಿದಾರರಾದ ಶ್ರೀ ಶಂಕರ ಮೊಗವೀರ ರವರಿಗೆ ಕುಂದಾಪುರ ತಾಲೂಕು ಕುಂದಾಪುರ ಕನ್ಸ್ಟ್ರಕ್ಷನ್ ಗ್ರಾಮದ ಸ ನಂ 233/15ರಲ್ಲಿ ಬ್ಯಾಂಕ್ ಉದ್ದೇಶದ ಕಟ್ಟಡ ನಿರ್ಮಾಣಕ್ಕೆ ಈ ಕೆಳಕಂಡ ಷರತ್ತುಗಳೊಂದಿಗೆ ನಿರಾಕ್ಷೇಪಣಾ ಪತ್ರವನ್ನು ನೀಡಲು ತೀರ್ಮಾನಿಸಲಾಯಿತು.



1. ಯೋಜನೆಯ ನಿರ್ಮಾಣವು ಈಗಿರುವ ಸ್ಥಳೀಯ ಪಟ್ಟಣ ಮತ್ತು ಗ್ರಾಮಾಂತರ ಯೋಜನೆ ನಿಯಮಗಳಿಗೆ ಒಳಪಟ್ಟಿರತಕ್ಕದ್ದು.
2. ಸದರಿ ಚಟುವಟಿಕೆಗೆ ಅಗತ್ಯವಿರುವ ಅನುಮತಿಯನ್ನು ಸಂಬಂಧಪಟ್ಟ ಇಲಾಖೆಗಳಿಂದ ಪಡೆಯತಕ್ಕದ್ದು.
3. ಯೋಜನೆಯ ನಿರ್ಮಾಣ ಹಾಗೂ ಕಾರ್ಯಾಚರಣೆಯ ಹಂತದಲ್ಲಿ ಉತ್ಪತ್ತಿಯಾಗುವ ಯಾವುದೇ ತ್ಯಾಜ್ಯ ನದಿ, ಹಳ್ಳ, ತೊರೆ, ಸಮುದ್ರ ಮುಂತಾದ ಜಲಮೂಲಗಳಿಗೆ ಸೇರದಂತೆ ಎಚ್ಚರಿಕೆ ವಹಿಸತಕ್ಕದ್ದು.
4. ಯೋಜನೆಯ ನಿರ್ಮಾಣದ ಸಂದರ್ಭದಲ್ಲಿ ಅಲ್ಲಿನ ಪರಿಸರದ ಮೇಲ್ಮೈ ಏರುಪೇರಾಗದಂತೆ ಮತ್ತು ಮಳನೀರಿನ ಹರಿವಿಗೆ ಅಡಚಣೆಯುಂಟಾಗದಂತೆ ಮುನ್ನೆಚ್ಚರಿಕೆ ವಹಿಸತಕ್ಕದ್ದು.
5. ಯೋಜನೆಯ ಕಾರ್ಯಾಚರಣೆಯ ಹಂತದಲ್ಲಿ ನಿಯಮಾನುಸಾರ ಘನ ತ್ಯಾಜ್ಯಗಳನ್ನು ಸಂಗ್ರಹಿಸಿ ವೈಜ್ಞಾನಿಕವಾಗಿ ವಿಲೇವಾರಿಸಲು ಕ್ರಮ ವಹಿಸತಕ್ಕದ್ದು.
6. ಪ್ರಸ್ತಾವನೆಯ ಅಂಗವಾಗಿ ಕೈಗೊಳ್ಳುವ ಎಲ್ಲಾ ಕಾಮಗಾರಿ ಮತ್ತು ಚಟುವಟಿಕೆಗಳು CRZ ಅಧಿಸೂಚನೆ, ದಿನಾಂಕ: 18.01.2019 ಕ್ಕೆ ಒಳಪಟ್ಟಿರತಕ್ಕದ್ದು.

42.7.24 ಶ್ರೀ ಸೂರಜ್ ಇವರು ಉಡುಪಿ ತಾಲೂಕು ಕೊಡವೂರು ಗ್ರಾಮದಲ್ಲಿ ಬಲೆ ಮತ್ತು ಮೀನು ಉಪಕರಣಗಳ ಮಾರಾಟ ಮತ್ತು ಬಲೆ ರಿಪೇರಿ ಮಾಡಲು ಶೆಡ್ ನಿರ್ಮಾಣ ಮಾಡಲು ನಿರಾಕ್ಷೇಪಣಾ ಪತ್ರ ಕೋರಿದ ಬಗ್ಗೆ (ಅಪಜೀ 182 ಸಿಆರ್‌ಝೆಡ್ 2023).

1	ಯೋಜನೆಯ ಹೆಸರು	ಬಲೆ ಮತ್ತು ಮೀನು ಉಪಕರಣಗಳ ಮಾರಾಟ ಮತ್ತು ಬಲೆ ರಿಪೇರಿ ಮಾಡಲು ಶೆಡ್ ನಿರ್ಮಾಣ								
2	ಅರ್ಜಿದಾರರ ಹೆಸರು ಮತ್ತು ವಿಳಾಸ	ಶ್ರೀ ಸೂರಜ್ ಬಿನ್ ಜನಾರ್ಥನ ಸುವರ್ಣ ಗೀತಾ ನಿವಾಸ, ಮಲ್ಲೆ, ಪಡುಕೆರೆ ಉಡುಪಿ ತಾಲೂಕು								
3	ಯೋಜನೆ ಸ್ಥಳ, ಗ್ರಾಮ, ತಾಲೂಕು ಮತ್ತು ಜಿಲ್ಲೆ	ಕೊಡವೂರು ಗ್ರಾಮ, ಉಡುಪಿ ತಾಲೂಕು ಮತ್ತು ಉಡುಪಿ ಜಿಲ್ಲೆ GPS Reading <table border="1" style="margin-left: auto; margin-right: auto;"> <tr> <td>N 13.34793<sup>0</sup></td> <td>N 13. 34808<sup>0</sup></td> </tr> <tr> <td>E 74.69867<sup>0</sup></td> <td>E 74.69872<sup>0</sup></td> </tr> <tr> <td>N 13.34804<sup>0</sup></td> <td>N 13.34789<sup>0</sup></td> </tr> <tr> <td>E 74.69881<sup>0</sup></td> <td>E 74.69877<sup>0</sup></td> </tr> </table>	N 13.34793 <sup>0</sup>	N 13. 34808 <sup>0</sup>	E 74.69867 <sup>0</sup>	E 74.69872 <sup>0</sup>	N 13.34804 <sup>0</sup>	N 13.34789 <sup>0</sup>	E 74.69881 <sup>0</sup>	E 74.69877 <sup>0</sup>
N 13.34793 <sup>0</sup>	N 13. 34808 <sup>0</sup>									
E 74.69867 <sup>0</sup>	E 74.69872 <sup>0</sup>									
N 13.34804 <sup>0</sup>	N 13.34789 <sup>0</sup>									
E 74.69881 <sup>0</sup>	E 74.69877 <sup>0</sup>									
4	ಸರ್ವೆ ನಂಬರ್	-								
5	ಜಾಗದ ವಿಸ್ತೀರ್ಣ	100 ಚ.ಮೀ.(1076.39 ಚ.ಅಡಿ)								



6	ಕಟ್ಟಡದ ವಿಸ್ತೀರ್ಣ	ನಲ ಅಂತಸ್ತು- 93.00 ಚ.ಮೀ.(1001.04 ಚ.ಅಡಿ) ಮೊದಲನೇ ಅಂತಸ್ತು-93.00ಚ.ಮೀ (1001.04 ಚ.ಅಡಿ) ಎರಡನೇ ಅಂತಸ್ತು- 93.00 ಚ.ಮೀ(1001.04ಚ.ಅಡಿ) ಒಟ್ಟು 279.00 ಚ.ಮೀ. (3003.19 ಚ.ಅಡಿ)
7	ಸಿ.ಆರ್.ಜೆಡ್ ವರ್ಗೀಕರಣ	CRZ-II (ಸಮುದ್ರದ ಭರತರೇಖೆಯಿಂದ 245 ಮೀಟರ್ ದೂರದಲ್ಲಿರುತ್ತದೆ)
8	ಯೋಜನೆಯ ವೆಚ್ಚ	ರೂ. 24,50,000/-
9	ಪ್ರಸ್ತಾವಿತ ಚಟುವಟಿಕೆಗಳು	ಬಲೆ ಮತ್ತು ಮೀನು ಉಪಕರಣಗಳ ಮಾರಾಟ ಮತ್ತು ಬಲೆ ರಿಪೇರಿ ಮಾಡಲು ಶೆಡ್ ನಿರ್ಮಾಣ
10	9.ಸಿ.ಆರ್.ಜೆಡ್ ಅಧಿಸೂಚನೆ ಪ್ರಕಾರದ ಸದರಿ ಚಟುವಟಿಕೆಗಳು ಅನುಮತಿಸಬಹುದೇ? ಹೌದು ಆಗಿದ್ದಲ್ಲಿ, ಸಂಬಂಧಿತ ನಿಯಮಗಳನ್ನು ಸೂಚಿಸಿ	ಹೌದು ಕರಾವಳಿ ನಿಯಂತ್ರಣ ವಲಯ ಅಧಿಸೂಚನೆ 2019ರ ಪ್ಯಾರಾ 5.2 CRZ-II(ii)ರ ಪ್ರಕಾರ ಅವಕಾಶವಿರುತ್ತದೆ.
11	ಜಿಲ್ಲಾ ಕರಾವಳಿ ವಲಯ ನಿರ್ವಹಣಾ ಸಮಿತಿ ಸಭೆಯ ಶಿಫಾರಸ್ಸುಗಳ ವಿವರ	ದಿನಾಂಕ: 01-02-2023ರಂದು ನಡೆದ ಜಿಲ್ಲಾ ಕರಾವಳಿ ವಲಯ ನಿರ್ವಹಣಾ ಸಮಿತಿ ಸಭೆಯಲ್ಲಿ ಶಿಫಾರಸ್ಸು ಮಾಡಲಾಗಿದೆ.
12	ಆರ್ಜಿ ಪರಿಷ್ಕರಣಾ ಶುಲ್ಕ ಪಾವತಿಸಿದ ವಿವರಗಳು	ರೂ.500/- ಚಲನ್ ಸಂಖ್ಯೆ:- CR0922040600636232 ರೂ.24,500/- ಚಲನ್ ಸಂಖ್ಯೆ:-CR0223040600004111 (ಅಂದಾಜು ಪಟ್ಟಿ ಮೊತ್ತ ರೂ.24,50,000.00 ಆಗಿರುತ್ತದೆ)
13	SCZMA ಅಥವಾ NCZMA ವ್ಯಾಪ್ತಿಯೊಳಗೆ ಬರುತ್ತದೆಯೇ? ಸಂಬಂಧಿಸಿದ ನಿಯಮಗಳನ್ನು ನಮೂದಿಸಿ.	
14	ಇತರೆ ವಿವರಗಳು	1991ರ ಹಿಂದಿನ ಜೆಟ್ಟಿ ಇರುವ ಬಗ್ಗೆ ಬಂದರು ಉಪಸಂರಕ್ಷಣಾಧಿಕಾರಿ, ಮಲ್ಟಿ ಬಂದರು, ಉಡುಪಿ ಇವರು ದಿನಾಂಕ:-08-01-2021ರ ಪತ್ರದಲ್ಲಿ Register of immovable properties (Building, wharves, jetties, lighthouses, signal station and other port structures ವಹಿಯಲ್ಲಿ ದಾಖಲಾಗಿರುವ ವಹಿಯ ಕ್ರ.ಸಂ. 20, 21, 24, 25,



	26 ರಲ್ಲಿ ಸದರಿ ಜೆಟ್ಟಿಯು 1940, 1949, 1946 ರಲ್ಲಿ ನಿರ್ಮಾಣವಾಗಿರುವುದಾಗಿ ತಿಳಿಸಿರುವುದರಿಂದ ಪರಿಗಣಿಸಬಹುದಾಗಿರುತ್ತದೆ.
--	--

ಪ್ರಾಧಿಕಾರವು ಸದರಿ ವಿಷಯದ ಬಗ್ಗೆ ವಿವರವಾಗಿ ಚರ್ಚಿಸಲಾಗಿ, ಪ್ರಸ್ತಾವನೆಯ CRZ-II ವಲಯದಲ್ಲಿ ಬರುತ್ತಿದ್ದು, ಕರಾವಳಿ ನಿಯಂತ್ರಣ ವಲಯ ಅಧಿಸೂಚನೆ-2019 ರ ಪ್ಯಾರಾ 5.2 CRZ-II(ii) ರಂತೆ ಅನುಮತಿಸಲ್ಪಟ್ಟ ಚಟುವಟಿಕೆಯಾಗಿರುವುದರಿಂದ ಕೊಡವೂರು ಗ್ರಾಮದಲ್ಲಿ ಬಲೆ ಮತ್ತು ಮೀನು ಉಪಕರಣಗಳ ಮಾರಾಟ ಮತ್ತು ಬಲೆ ರಿಪೇರಿ ಮಾಡಲು ಶೆಡ್ ನಿರ್ಮಾಣಕ್ಕೆ ಶ್ರೀ ಸೂರಜ್ ರವರಿಗೆ ಈ ಕೆಳಕಂಡ ಪರತ್ತುಗಳೊಂದಿಗೆ ನಿರಾಕ್ಷೇಪಣಾ ಪತ್ರವನ್ನು ನೀಡಲು ತೀರ್ಮಾನಿಸಲಾಯಿತು.

1. ಪರಿಸರದ ಮೇಲ್ಮೈ ಏರುಪೇರಾಗದಂತೆ ಮತ್ತು ಮಳೆ ನೀರಿನ ಹರಿವಿಗೆ ಅಡಚಣೆಯುಂಟಾಗದಂತೆ ಮುನ್ನೆಚ್ಚರಿಕೆ ವಹಿಸತಕ್ಕದ್ದು.
2. ಯೋಜನೆಯ ಕಾರ್ಯಾಚರಣೆಯ ಹಂತದಲ್ಲಿ ನಿಯಮಾನುಸಾರ ಘನ ತ್ಯಾಜ್ಯಗಳನ್ನು ಸಂಗ್ರಹಿಸಿ ವೈಜ್ಞಾನಿಕವಾಗಿ ವಿಲೇವಾರಿಗೊಳಿಸಲು ಕ್ರಮ ವಹಿಸತಕ್ಕದ್ದು.
3. ಪ್ರಸ್ತಾವನೆಯ ಅಂಗವಾಗಿ ಕೈಗೊಳ್ಳುವ ಎಲ್ಲಾ ಕಾಮಗಾರಿ ಮತ್ತು ಚಟುವಟಿಕೆಗಳು CRZ ಅಧಿಸೂಚನೆ, ದಿನಾಂಕ: 06.01.2019 ಕ್ಕೆ ಒಳಪಟ್ಟಿರತಕ್ಕದ್ದು.

42.7.25 ಶ್ರೀ. ಆನಂದ ಪಿಲೀಪ್ಸ್ ಚಾರ್ಲ್ಸ್ ಪಿಂಟೋ ಇವರು ಮಂಗಳೂರು ತಾಲ್ಲೂಕು ಹೊಸಬೆಟ್ಟು ಗ್ರಾಮದ ಸರ್ವೆ ನಂ. 39/6 ರ 18.00 ಸೆಂಟ್ಸ್ ಸ್ಥಳದಲ್ಲಿ ವಾಸ್ತವ್ಯದ ಉದ್ದೇಶಕ್ಕೆ 1615.72 ಚ.ಮೀ ವಿಸ್ತೀರ್ಣದ ವಸತಿ ಸಂಕೀರ್ಣ ನಿರ್ಮಿಸಲು (G+4+Teraece) ಕರಾವಳಿ ನಿಯಂತ್ರಣ ವಲಯ ನಿರಾಕ್ಷೇಪಣಾ ಪತ್ರ ಕೋರಿರುವ ಬಗ್ಗೆ (ಅಪಜೀ 168 ಸಿಆರ್‌ಯುಡ್ 2023).

1.	ಯೋಜನೆಯ ಹೆಸರು:	ವಸತಿ ಸಂಕೀರ್ಣ ನಿರ್ಮಾಣ						
2.	ಅರ್ಜಿದಾರರ ಹೆಸರು:	ಶ್ರೀ. ಆನಂದ ಪಿಲೀಪ್ಸ್ ಚಾರ್ಲ್ಸ್ ಪಿಂಟೋ						
3.	ಯೋಜನೆಯ ಸ್ಥಳ, ಗ್ರಾಮ, ತಾಲ್ಲೂಕು ಮತ್ತು ಜಿಲ್ಲೆ	<p>ದಕ್ಷಿಣ ಕನ್ನಡ ಜಿಲ್ಲೆಯ ಮಂಗಳೂರು ತಾಲ್ಲೂಕು ಹೊಸಬೆಟ್ಟು ಗ್ರಾಮ.</p> <p>GPS Reading:</p> <table border="1"> <tr> <td>1)N 12.97519 E 74.79703</td> <td>2)N 12.9751 E 74.79703</td> <td>3)N 12.97529 E 74.79733</td> </tr> <tr> <td>4)N 12.9751 E 74.79735</td> <td></td> <td></td> </tr> </table>	1)N 12.97519 E 74.79703	2)N 12.9751 E 74.79703	3)N 12.97529 E 74.79733	4)N 12.9751 E 74.79735		
1)N 12.97519 E 74.79703	2)N 12.9751 E 74.79703	3)N 12.97529 E 74.79733						
4)N 12.9751 E 74.79735								

4.	ಸರ್ವೆ ನಂಬರ್	39/6
5.	ಜಾಗದ ವಿಸ್ತೀರ್ಣ	18ಸೆಂಟ್ಸ್
6.	ಸಿ.ಆರ್. ಯುಡ್.	CRZ-II
7.	ಯೋಜನೆಯ ವೆಚ್ಚ	ರೂ. 1,14,27,715/-
8.	ಪ್ರಸ್ತಾವಿತ ಚಟುವಟಿಕೆಗಳು	ವಸತಿ ಸಂಕೀರ್ಣನಿರ್ಮಾಣ (G+4 ಮಹಡಿ)
9.	ಸಿ.ಆರ್.ಯುಡ್ ಅಧಿಸೂಚನೆ ಪ್ರಕಾರ ಸದರಿ ಚಟುವಟಿಕೆಗಳು ಅನುಮತಿಸಬಹುದೇ? ಹೌದು ಆಗಿದ್ದಲ್ಲಿ ಸಂಬಂಧಿತ ನಿಯಮಗಳನ್ನು ಸೂಚಿಸಿ	ಹೌದು ಕರಾವಳಿ ನಿಯಂತ್ರಣ ವಲಯ ಅಧಿಸೂಚನೆ -2011 ರ ಪ್ಯಾರಾ 8 II CRZ-II (i)ರಂತೆ ಅನುಮತಿಸಬಹುದಾದ ಚಟುವಟಿಕೆಯಾಗಿರುತ್ತದೆ.
10.	ಜಿಲ್ಲಾ ಕರಾವಳಿ ವಲಯ ನಿರ್ವಹಣಾ ಸಮಿತಿ ಸಭೆಯ ಶಿಫಾರಸ್ಸುಗಳ ವಿವರ.	ದಿನಾಂಕ: 28-12-2022 ರಂದು ನಡೆದ ಜಿಲ್ಲಾ ಕರಾವಳಿ ವಲಯ ನಿರ್ವಹಣಾ ಸಮಿತಿ ಸಭೆಯಲ್ಲಿ ಶಿಫಾರಸ್ಸು ಮಾಡಲಾಗಿದೆ.
11.	ಅರ್ಜಿ ಪರಿಷ್ಕರಣಾ ಶುಲ್ಕ ಪಾವತಿಸಿದ ವಿವರಗಳು:	ರೂ.2 ಲಕ್ಷ ಚಲನ್ ನಂ: CR122040600797882 ದಿನಾಂಕ: 28-12-2022.
12.	SCZMAಅಥವಾNCZMAವ್ಯಾಪ್ತಿಯೊಳಗೆ ಬರುತ್ತದೆಯೇ? ಸಂಬಂಧಿಸಿದ ನಿಯಮಗಳನ್ನು ನಮೂದಿಸಿ.	ಅನುಮೋದನೆ ನೀಡುವುದು SCZMA ವ್ಯಾಪ್ತಿಯೊಳಗೆ ಬರುತ್ತದೆ. ಕರಾವಳಿ ನಿಯಂತ್ರಣ ವಲಯ ಅಧಿಸೂಚನೆ -8 II CRZ-II (i) ರಂತೆ ಅವಕಾಶವಿರುತ್ತದೆ..
13.	ಇತರೆ ವಿವರಗಳು	-

ಪ್ರಾಧಿಕಾರವು ಸದರಿ ವಿಷಯದ ಬಗ್ಗೆ ವಿವರವಾಗಿ ಚರ್ಚಿಸಲಾಗಿ, ಪ್ರಸ್ತಾವನೆಯು CRZ-II ವಲಯದಲ್ಲಿ ಬರುತ್ತಿದ್ದು, ಕರಾವಳಿ ನಿಯಂತ್ರಣ ವಲಯ ಅಧಿಸೂಚನೆ-2011 ರ ಪ್ಯಾರಾ 8 II CRZ-II (i) ರ ಪ್ರಕಾರ ಇದು ಅನುಮತಿಸಲ್ಪಟ್ಟ ಚಟುವಟಿಕೆಯಾಗಿದ್ದು, ಶ್ರೀ. ಆನಂದ ಪಿಲೀಪ್ ಚಾರ್ಲ್ಸ್ ಪಿಂಟೋ ಇವರು ಮಂಗಳೂರು ತಾಲ್ಲೂಕು ಹೊಸಬೆಟ್ಟು ಗ್ರಾಮದ ಸರ್ವೆ ನಂ. 39/6 ರ 18.00 ಸೆಂಟ್ಸ್ ಸ್ಥಳದಲ್ಲಿ ವಾಸ್ತವ್ಯದ ಉದ್ದೇಶಕ್ಕೆ 1615.72 ಚ.ಮೀ ವಿಸ್ತೀರ್ಣದ ವಸತಿ ಸಂಕೀರ್ಣ ನಿರ್ಮಿಸಲು (G+4+Teraece) ಕರಾವಳಿ ನಿಯಂತ್ರಣ ವಲಯ ನಿರಾಕ್ಷೇಪಣ ಪತ್ರವನ್ನು (CRZ Clearance) ಈ ಕೆಳಕಂಡ ಷರತ್ತುಗಳೊಂದಿಗೆ ನೀಡಲು ತೀರ್ಮಾನಿಸಿತು.

1. ಯಾವುದೇ ಕಾರಣಕ್ಕೂ Basement/cellar ನಿರ್ಮಾಣವನ್ನು ಕೈಗೊಳ್ಳತಕ್ಕದ್ದಲ್ಲ.





2. ಕಟ್ಟಡ ನಿರ್ಮಾಣವು ಈಗಿರುವ ಸ್ಥಳೀಯ ಪಟ್ಟಣ ಮತ್ತು ಗ್ರಾಮಾಂತರ ಯೋಜನೆ ನಿಯಮಗಳಿಗೆ ಒಳಪಟ್ಟಿರತಕ್ಕದ್ದು.
3. ಕಟ್ಟಡ ನಿರ್ಮಾಣ ಹಾಗೂ ಕಾರ್ಯಾಚರಣೆಯ ಹಂತದಲ್ಲಿ ಉತ್ಪತ್ತಿಯಾಗುವ ಯಾವುದೇ ತ್ಯಾಜ್ಯ ನದಿ, ಹಳ್ಳ, ತೊರೆ, ಸಮುದ್ರ ಮುಂತಾದ ಜಲಮೂಲಗಳಿಗೆ ಸೇರದಂತೆ ಎಚ್ಚರಿಕೆ ವಹಿಸತಕ್ಕದ್ದು.
4. ಕಟ್ಟಡ ನಿರ್ಮಾಣದ ಸಂದರ್ಭದಲ್ಲಿ ಅಲ್ಲಿನ ಪರಿಸರದ ಮೇಲ್ಮೈ ಏರುಪೇರಾಗದಂತೆ ಮತ್ತು ಮಳೆನೀರಿನ ಹರಿವಿಗೆ ಅಡಚಣೆಯುಂಟಾಗದಂತೆ ಮುನ್ನೆಚ್ಚರಿಕೆ ವಹಿಸತಕ್ಕದ್ದು.
5. ಯೋಜನೆಯ ಕಾರ್ಯಾಚರಣೆಯ ಹಂತದಲ್ಲಿ ನಿಯಮಾನುಸಾರ ಘನ ತ್ಯಾಜ್ಯಗಳನ್ನು ಸಂಗ್ರಹಿಸಿ ವೈಜ್ಞಾನಿಕವಾಗಿ ವಿಲೇವಾರಿಸಲು ಕ್ರಮ ವಹಿಸತಕ್ಕದ್ದು.
6. ಪ್ರಸ್ತಾವನೆಯ ಅಂಗವಾಗಿ ಕೈಗೊಳ್ಳುವ ಎಲ್ಲಾ ಕಾಮಗಾರಿ ಮತ್ತು ಚಟುವಟಿಕೆಗಳು ಅಧಿಸೂಚನೆ, ದಿನಾಂಕ:06.01.2011ಕ್ಕೆ ಒಳಪಟ್ಟಿರತಕ್ಕದ್ದು.

**42.7.26 Request of CRZ Clearance of laying of pipeline from jetty No.5, NMPA Port to Hincol Bitumen Storage Terminal, Plot P1, Near NMPA KK gate, Panambur Beach road, Panambur, Mangalore by Hindustan Colas Private Limited. (FEE 189 CRZ 2023)**

1.	Name of the Project	Laying of pipeline from jetty No.5, NMPA Port to Hincol Bitumen Storage Terminal, Plot P1, Near NMPA KK gate, Panambur.
2.	Name of the Applicant	M/s. Hindustan Colas Private Limited.
3.	Location of the Project Village/Town, Taluk, Dt.	Panambur village, Mangaluru Taluk, Dakshina Kannada district.
4.	Sy. No.	Sy. no. 39, 35, 37, 36, 40, 42,44, 43 & 116 of Panambur village.
5.	Extent of land	<ul style="list-style-type: none"> <li>❖ The pipeline will be constructed in approximately 1710 Sqm.</li> <li>❖ The total length of pipeline is 855 m. out of these 105 m will be laid in CRZ-II area and remaining 750 mtr is out of CRZ area.</li> </ul>
6.	CRZ Classification	CRZ II .
7.	Project Cost	Rs . 4 Crore
8.	Activities proposed	laying of pipeline
9.	Whether permitted activity as per CRZ Notification? If yes, specify the relevant rules	Yes Para 5.2(i) Para 5.1.2(xv) of CRZ Notification 2019.



10.	The details of recommendations of the District Coastal Zone Management Authority (DCZMA)	The DCZMC, meeting held on 15-3-2023 has recommended the proposal to KSCZMA
11.	Details of Processing fee	Processing fees paid by the project proponent is Rs. 2 Lakhs. (Chalan No. CR 0323040600548504 dated: 18-3-2023).
12	Whether issue of clearance is within the scope of SCZMA or NCZMA? Specify relevant rules.	SCZMA Para 5.2(i) Para 5.1.2(xv) of CRZ Notification 2019.
13	Any other details	

*The Authority after discussion and deliberations decided to issue CRZ clearance for Laying of pipeline from jetty No.5, NMPA Port to Hincol Bitumen Storage Terminal, Plot P1, Near NMPA KK gate, in Sy. no. 39, 35, 37, 36, 40, 42,44, 43 & 116 of Panambur village by M/s. Hindustan Colas Private Limited, as per para 5.2(i) Para 5.1.2(xv) of CRZ Notification, 2019 with the condition to obtain necessary approval from concerned Departments/Authorities:*

#### 42.8.0 ಘಟನೋತ್ತರ ಅನುಮೋದನೆಗಾಗಿ ಬಂದಿರುವ ಪ್ರಸ್ತಾವನೆಗಳು.

ಜಿಲ್ಲಾ ಕರಾವಳಿ ವಲಯ ನಿರ್ವಹಣಾ ಸಮಿತಿ ಸಭೆಯ ಅನುಮೋದನೆಯ ಮೇರೆಗೆ ಪ್ರಾದೇಶಿಕ ನಿರ್ದೇಶಕರು (ಪರಿಸರ), ಉಡುಪಿ, ಮಂಗಳೂರು ಹಾಗೂ ಕಾರವಾರ ರವರು ಕರಾವಳಿ ನಿಯಂತ್ರಣ ವಲಯ (CRZ) ತಾತ್ಕಾಲಿಕ ನಿರಾಕ್ಷೇಪಣಾ ಪತ್ರ ನೀಡಿರುವ ಪ್ರಸ್ತಾವನೆಗಳಿಗೆ ಘಟನೋತ್ತರ ಅನುಮೋದನೆ ನೀಡುವ ಬಗ್ಗೆ.

ಉಡುಪಿ, ಮಂಗಳೂರು ಹಾಗೂ ಉತ್ತರ ಕನ್ನಡ ಜಿಲ್ಲೆಗಳಿಗೆ ಸಂಬಂಧಪಟ್ಟಂತೆ CRZ- II ರಲ್ಲಿ ವಾಸ್ತವ್ಯ ಕಟ್ಟಡಗಳ ನಿರ್ಮಾಣ CRZ III- NDZ ರಲ್ಲಿ ವಾಸ್ತವ್ಯ ಕಟ್ಟಡಗಳ ಪುನರ್ ನಿರ್ಮಾಣ, ಹಾಗೂ CRZ- III (200-500ಮೀ) ರಲ್ಲಿ ವಾಸ್ತವ್ಯ ಕಟ್ಟಡಗಳ ನಿರ್ಮಾಣ ಪ್ರಸ್ತಾವನೆಗಳಿಗೆ 2011 ರ ಕರಾವಳಿ ನಿಯಂತ್ರಣ ವಲಯ ಅಧಿಸೂಚನೆಯಲ್ಲಿರುವ ಅವಕಾಶಗಳಂತೆ ಸಂಬಂಧಪಟ್ಟ DCZMC ಯಿಂದ ತಾತ್ಕಾಲಿಕ ನಿರಾಕ್ಷೇಪಣಾ ಪತ್ರಗಳನ್ನು ನೀಡಲಾಗಿದ್ದು, ಸದರಿ ಪ್ರಸ್ತಾವನೆಗಳಿಗೆ ಪ್ರಾಧಿಕಾರದಿಂದ ಘಟನೋತ್ತರ ಅನುಮೋದನೆ ನೀಡುವಂತೆ ಉಡುಪಿ ಜಿಲ್ಲೆಗೆ ಸಂಬಂಧಪಟ್ಟಂತೆ -14 ಘಟನೋತ್ತರ ಪ್ರಸ್ತಾವನೆಗಳಿದ್ದು, ದಕ್ಷಿಣ ಕನ್ನಡ ಜಿಲ್ಲೆಗೆ ಸಂಬಂಧಪಟ್ಟಂತೆ



- 09 ಘಟನೋತ್ತರ ಪ್ರಸ್ತಾವನೆಗಳು ಹಾಗೂ ಉತ್ತರ ಕನ್ನಡ ಜಿಲ್ಲೆಗೆ ಸಂಬಂಧಪಟ್ಟಂತೆ -7 ಘಟನೋತ್ತರ ಪ್ರಸ್ತಾವನೆಗಳನ್ನು ಪ್ರಾಧಿಕಾರವು ಗಮನಿಸಿತು.

ಉಡುಪಿ ಜಿಲ್ಲೆಗೆ ಸಂಬಂಧಪಟ್ಟಂತೆ ಅನುಬಂಧ- II ರಲ್ಲಿನ 14 ಘಟನೋತ್ತರ ಪ್ರಸ್ತಾವನೆಗಳ ಬಗ್ಗೆ ಪ್ರಾಧಿಕಾರವು ವಿವರವಾಗಿ ಚರ್ಚಿಸಲಾಗಿ, DCZMC ಶಿಫಾರಸ್ಸಿನಂತೆ ಪ್ರಾದೇಶಿಕ ನಿರ್ದೇಶಕರು (ಪರಿಸರ) ಉಡುಪಿ ರವರು ಈಗಾಗಲೇ ತಾತ್ಕಾಲಿಕ ನಿರಾಕ್ಷೇಪಣಾ ಪತ್ರವನ್ನು (Provisional CRZ Clearance) ನೀಡುವಾಗ ವಿಧಿಸಿರುವ ಷರತ್ತುಗಳನ್ನು ತಪ್ಪದೇ ಪಾಲಿಸುವ ನಿಬಂಧನೆ ಮೇರೆಗೆ ಈ ಪ್ರಸ್ತಾವನೆಗಳಿಗೆ ಘಟನೋತ್ತರ ಅನುಮೋದನೆ ನೀಡಲು ತೀರ್ಮಾನಿಸಲಾಯಿತು.

ದಕ್ಷಿಣ ಕನ್ನಡ ಜಿಲ್ಲೆಗೆ ಸಂಬಂಧಪಟ್ಟಂತೆ ಅನುಬಂಧ- III ರಲ್ಲಿನ 9 ಘಟನೋತ್ತರ ಪ್ರಸ್ತಾವನೆಗಳ ಬಗ್ಗೆ ಪ್ರಾಧಿಕಾರವು ವಿವರವಾಗಿ ಚರ್ಚಿಸಲಾಗಿ, DCZMC ಶಿಫಾರಸ್ಸಿನಂತೆ ಪ್ರಾದೇಶಿಕ ನಿರ್ದೇಶಕರು (ಪರಿಸರ) ಮಂಗಳೂರು ರವರು ಈಗಾಗಲೇ ತಾತ್ಕಾಲಿಕ ನಿರಾಕ್ಷೇಪಣಾ ಪತ್ರವನ್ನು (Provisional CRZ Clearance) ನೀಡುವಾಗ ವಿಧಿಸಿರುವ ಷರತ್ತುಗಳನ್ನು ತಪ್ಪದೇ ಪಾಲಿಸುವ ನಿಬಂಧನೆ ಮೇರೆಗೆ ಈ ಪ್ರಸ್ತಾವನೆಗಳಿಗೆ ಘಟನೋತ್ತರ ಅನುಮೋದನೆ ನೀಡಲು ತೀರ್ಮಾನಿಸಲಾಯಿತು.

ಅದರಂತೆ, ಉತ್ತರ ಕನ್ನಡ ಜಿಲ್ಲೆಗೆ ಸಂಬಂಧಪಟ್ಟಂತೆ ಅನುಬಂಧ- IV ರಲ್ಲಿನ 7 ಘಟನೋತ್ತರ ಪ್ರಸ್ತಾವನೆಗಳ ಬಗ್ಗೆ ಪ್ರಾಧಿಕಾರವು ವಿವರವಾಗಿ ಚರ್ಚಿಸಲಾಗಿ, DCZMC ಶಿಫಾರಸ್ಸಿನಂತೆ ಪ್ರಾದೇಶಿಕ ನಿರ್ದೇಶಕರು (ಪರಿಸರ) ಕಾರವಾರ ರವರು ಈಗಾಗಲೇ ತಾತ್ಕಾಲಿಕ ನಿರಾಕ್ಷೇಪಣಾ ಪತ್ರವನ್ನು (Provisional CRZ Clearance) ನೀಡುವಾಗ ವಿಧಿಸಿರುವ ಷರತ್ತುಗಳನ್ನು ತಪ್ಪದೇ ಪಾಲಿಸುವ ನಿಬಂಧನೆ ಮೇರೆಗೆ ಈ ಪ್ರಸ್ತಾವನೆಗಳಿಗೆ ಘಟನೋತ್ತರ ಅನುಮೋದನೆ ನೀಡಲು ತೀರ್ಮಾನಿಸಲಾಯಿತು. ಅನುಬಂಧ-II, ಅನುಬಂಧ- III ಮತ್ತು ಅನುಬಂಧ-IV ರಲ್ಲಿ ಲಗತ್ತಿಸಿದೆ.

#### 42.9.0 ಉಲ್ಲಂಘನಾ ಪ್ರಕರಣ

42.9.1 ಉಡುಪಿ ತಾಲ್ಲೂಕು ನಡ್ಡಾಲು ಗ್ರಾಮದ ಸರ್ವೆ ನಂ. 142/12ಎ2 ರಲ್ಲಿ ಕರಾವಳಿ ನಿಯಂತ್ರಣ ವಲಯ ಅಧಿಸೂಚನೆ 2011 ನ್ನು ಉಲ್ಲಂಘಿಸಿರುವ ಬಗ್ಗೆ (ಅಪಜೀ 176 ಸಿಆರ್‌ಯುಡ್ 2018).

ಶ್ರೀ. ಗಣೇಶ್ ಪೂಜಾರಿ, ಬಿನ್. ಹರಿಯಪ್ಪ ಪೂಜಾರಿ, ಪುಣ್ಯದಡಿ, ನಡಕಟ್ಟ, ನಡ್ಡಾಲು ಗ್ರಾಮ ಇವರು ಪಡುಬಿದ್ರೆ ಸರ್ವೆ ನಂ. 142/12ಎ2 ರಲ್ಲಿ ಕರಾವಳಿ ನಿಯಂತ್ರಣ ವಲಯ ಅಧಿಸೂಚನೆಯನ್ನು ಉಲ್ಲಂಘಿಸಿ ಎಸ್.ಜಿ ಲೇಕ್ ರೆಸಾರ್ಟ್ ನಿರ್ಮಿಸಿದ್ದು, ಪ್ರಸ್ತುತ ಸದರಿಯವರು ನಿಧನ ಹೊಂದಿರುವುದಾಗಿ ಹಾಗೂ ಕಟ್ಟಡದ ಹಾಲಿ



ಮಾಲಿಕತ್ವವು ಶ್ರೀಮತಿ. ಮಾಲತಿ ಪೂಜಾರಿ ಅಮೀನ್ ರವರು ಹೊಂದಿರುವುದಾಗಿ ಪ್ರಾದೇಶಿಕ ನಿರ್ದೇಶಕರು (ಪರಿಸರ), ಉಡುಪಿ ಇವರು ದಿನಾಂಕ: 27.1.2021 ರ ಪತ್ರದಲ್ಲಿ ವರದಿ ಮಾಡಿರುತ್ತಾರೆ.

ಈ ಹಿನ್ನೆಲೆಯಲ್ಲಿ ಉಡುಪಿ ತಾಲ್ಲೂಕು ನಡ್ಡಾಲು ಗ್ರಾಮದ ಸರ್ವೆ ನಂ. 142/12ಎ2 ರಲ್ಲಿ ನಿರ್ಮಿಸಿರುವ ಕಟ್ಟಡವನ್ನು ತೆರವುಗೊಳಿಸುವಂತೆ (Demolition) ಪರಿಸರ (ಸಂರಕ್ಷಣೆ) ಕಾಯ್ದೆ 1986ರ ಸೆಕ್ಷನ್ 5 ರಡಿ ಉಲ್ಲಂಘನೆದಾರರಿಗೆ ದಿನಾಂಕ: 07.07.2021 ರಂದು ನೋಟೀಸ್ ನೀಡಲಾಗಿತ್ತು.

ಶ್ರೀಮತಿ. ಮಾಲತಿ ಪೂಜಾರಿ ಅಮೀನ್ ಇವರು ದಿನಾಂಕ: 31.07.2021 ರಲ್ಲಿ ಸಮಜಾಯಿಷಿ ನೀಡಿರುತ್ತಾರೆ. ಅದರಂತೆ ಅವರು ಸಲ್ಲಿಸಿರುವ ದಾಖಲೆಗಳನ್ನು ಪರಿಶೀಲಿಸಿ ವರದಿ ನೀಡುವಂತೆ ಪ್ರಾದೇಶಿಕ ನಿರ್ದೇಶಕರು (ಪರಿಸರ), ಉಡುಪಿ ಇವರಿಗೆ ದಿನಾಂಕ: 17.09.2021 ಮತ್ತು 07.09.2022 ರಂದು ಪತ್ರ ಬರೆಯಲಾಗಿತ್ತು. ಸದರಿ ಕಟ್ಟಡವು ವಾಸ್ತವ್ಯದ ಉದ್ದೇಶದ ಕಟ್ಟಡ ಎಂದು ತಿಳಿಸಿರುತ್ತಾರೆ. ಆದರೆ ಸದರಿ ಪ್ರಕರಣಕ್ಕೆ ಸಂಬಂಧಪಟ್ಟ ಕಡತದಲ್ಲಿ ಎಸ್.ಜೆ ಲೇಕ್ ರೆಸಾರ್ಟ್ ಎಂದು ದಾಖಲಾಗಿರುತ್ತದೆ. ಆದ್ದರಿಂದ ಸದರಿ ಕಟ್ಟಡವು ವಾಸ್ತವ್ಯದ ಕಟ್ಟಡ ಅಥವಾ ರೆಸಾರ್ಟ್ ಕಟ್ಟಡವೇ ಎಂಬ ಬಗ್ಗೆ ಮಾಹಿತಿ ಮತ್ತು ದಾಖಲೆಗಳನ್ನು ಹಾಗೂ ಈ ಕಟ್ಟಡಕ್ಕೆ ಪರವಾನಿಗೆ ನೀಡಿದ್ದಲ್ಲಿ ದಾಖಲೆಗಳನ್ನು ನೀಡುವಂತೆ ದಿನಾಂಕ: 09.08.2021 ಮತ್ತು 12.01.2022ರ ಪತ್ರಗಳಲ್ಲಿ ಪಂಚಾಯತ್ ಅಭಿವೃದ್ಧಿ ಅಧಿಕಾರಿ, ಪಡುಬಿದ್ರಿ ಗ್ರಾಮ ಪಂಚಾಯತ್ ರವರಿಗೆ ಕೋರಿದ್ದರೂ ಸಹ ಇದುವರೆವಿಗೂ ಯಾವುದೇ ಮಾಹಿತಿಗಳು ಸ್ವೀಕೃತವಾಗಿರುವುದಿಲ್ಲ ಎಂದು ಪ್ರಾದೇಶಿಕ ನಿರ್ದೇಶಕರು (ಪರಿಸರ), ಉಡುಪಿ ಇವರು ದಿನಾಂಕ: 21.09.2022 ರ ಪತ್ರದಲ್ಲಿ ವರದಿ ಮಾಡಿರುತ್ತಾರೆ.

ಪ್ರಾಧಿಕಾರವು ಸದರಿ ವಿಷಯವನ್ನು ವಿವರವಾಗಿ ಚರ್ಚಿಸಲಾಗಿ, ಕರಾವಳಿ ನಿಯಂತ್ರಣ ವಲಯದ ಅನುಮತಿ ಪಡೆಯದೇ ಪಡುಬಿದ್ರೆ ಸರ್ವೆ ನಂ. 142/12ಎ2 ರಲ್ಲಿ ಕರಾವಳಿ ನಿಯಂತ್ರಣ ವಲಯ ಅಧಿಸೂಚನೆಯನ್ನು ಉಲ್ಲಂಘಿಸಿ ಕಟ್ಟಡ ನಿರ್ಮಾಣ ಮಾಡಿರುವುದರಿಂದ CRZ ಅಧಿಸೂಚನೆ 2011 ರ ಉಲ್ಲಂಘನೆ ಎಂದು ಪರಿಗಣಿಸಿ, ಕಟ್ಟಡದ ಹಾಲಿ ಮಾಲಿಕರಾದ ಶ್ರೀಮತಿ. ಮಾಲತಿ ಪೂಜಾರಿ ಅಮೀನ್ ರವರಿಗೆ ಪರಿಸರ ಸಂರಕ್ಷಣೆ ಕಾಯ್ದೆ 1986ಸೆಕ್ಷನ್ 5 ರಂತೆ ಪ್ರಸ್ತಾವಿತ ನಿರ್ದೇಶನ (Notices of proposed direction) ನೀಡಲು ತೀರ್ಮಾನಿಸಿತು.

42.9.2 ಗೋಪಾಡಿ ಗ್ರಾಮ ಪಂಚಾಯತಿಯ ಪಡುಗೋಪಾಡಿ ಸಮುದ್ರ ತೀರದ ಸಿಆರ್‌ಜೆಡ್ ವ್ಯಾಪ್ತಿಗೆ ಒಳಪಟ್ಟ ಸ್ಥಳದಲ್ಲಿ ಅನಧಿಕೃತ ಕಟ್ಟಡ ಕಾಮಗಾರಿ ಪ್ರಾರಂಭಿಸಿರುವ ಬಗ್ಗೆ ದೂರರ್ಜಿ (ಅಪಜೀ 76 ಸಿಆರ್‌ಯುಡ್ 2023).

ಶ್ರೀ. ಸ್ಟೀವ್ ಲೂಯಿಸ್ ಇವರು ಕುಂದಾಪುರ ತಾಲ್ಲೂಕಿನ ಗೋಪಾಡಿ ಗ್ರಾಮದ ಸರ್ವೆ ನಂ. 4/7ರಲ್ಲಿ ಕಟ್ಟಡ ನಿರ್ಮಾಣ ಮಾಡಲು ಅಡಿಪಾಯ ಹಾಕುತ್ತಿರುವ ಬಗ್ಗೆ ಪಂಚಾಯತ್ ಅಭಿವೃದ್ಧಿ ಅಧಿಕಾರಿ, ಗೋಪಾಡಿ ಗ್ರಾಮ ಪಂಚಾಯತ್, ಕುಂದಾಪುರ ಇವರ ದಿನಾಂಕ: 02.02.2023 ರ ಪತ್ರದನುಸಾರ ದೂರರ್ಜಿ ಸ್ವೀಕೃತವಾಗಿರುತ್ತದೆ. ಅದರಂತೆ ದಿನಾಂಕ: 04.02.2022 ರಂದು ಸದರಿ ಸ್ಥಳವನ್ನು ಪರಿಶೀಲನೆ ನಡೆಸಿದಾ ಕಟ್ಟಡ ನಿರ್ಮಾಣ ಮಾಡಲು

ಅಡಿಪಾಯ ಹಾಕುತ್ತಿರುವುದು ಕಂಡು ಬಂದಿರುವುದಾಗಿ ಪ್ರಾದೇಶಿಕ ನಿರ್ದೇಶಕರು (ಪರಿಸರ), ಮಂಗಳೂರು ರವರು ವರದಿ ಮಾಡಿರುತ್ತಾರೆ.

ಸದರಿ ಪ್ರದೇಶವು ಕರಾವಳಿ ನಿಯಂತ್ರಣ ವಲಯ ವರ್ಗ-III ರಲ್ಲಿ ಬರುತ್ತಿದ್ದು, ಸಮುದ್ರದ ಭರತರೇಖೆಯಿಂದ 85ಮೀ ದೂರದಲ್ಲಿರುತ್ತದೆ. ಸ್ಥಳ ಪರಿಶೀಲನೆ ಸಮಯದಲ್ಲಿ ದೂರವಾಣಿ ಮೂಲಕ ವಿಚಾರಿಸಿದಾಗ ಸದರಿಯವರು ನಿರಾಕ್ಷೇಪಣಾ ಪತ್ರ ಪಡೆದಿರುವುದಾಗಿ ತಿಳಿಸಿರುತ್ತಾರೆ. ಆದರೆ ಕಟ್ಟಡ ಸಂಖ್ಯೆ: II-237ರ ಪುನರ್ ನಿರ್ಮಾಣಕ್ಕೆ ಹಳೆ ಕಟ್ಟಡದ ವಿಸ್ತೀರ್ಣ 1200 ಚ.ಅಡಿಗೆ ಮಾತ್ರ ಅವಕಾಶ ಇದ್ದು, ಪ್ರಸ್ತುತ ಸುಮಾರು 420 ಚ.ಮೀ ಅಂದರೆ ಸರಿ ಸುಮಾರು 4520 ಚ.ಅಡಿ ವಿಸ್ತೀರ್ಣಕ್ಕೆ ಅಡಿಪಾಯ ಹಾಕುತ್ತಿರುವುದು ಕಂಡು ಬಂದಿರುತ್ತದೆ.

ಕರಾವಳಿ ನಿಯಂತ್ರಣ ವಲಯ ವ್ಯಾಪ್ತಿಯಲ್ಲಿ ಈ ರೀತಿಯ ಚಟುವಟಿಕೆಗಳನ್ನು ನಡೆಸುವುದು ಕರಾವಳಿ ನಿಯಂತ್ರಣ ವಲಯ ಅಧಿಸೂಚನೆ 2011ರ ಅನುಸಾರ ಉಲ್ಲಂಘನೆಯಾಗಿರುತ್ತದೆ. ಈ ಬಗ್ಗೆ ಸೂಕ್ತ ದಾಖಲೆ ಮತ್ತು ಸಮಜಾಯಿಷಿಯನ್ನು ನೀಡುವಂತೆ ಪ್ರಾದೇಶಿಕ ನಿರ್ದೇಶಕರು (ಪರಿಸರ), ಮಂಗಳೂರು ಇವರು ಉಲ್ಲಂಘನೆದಾರರಿಗೆ ಕಾರಣ ಕೇಳಿ ನೋಟೀಸ್ ನೀಡಿರುತ್ತಾರೆ. ಆದರೆ ಇದುವರೆವಿಗೂ ಯಾವುದೇ ಉತ್ತರ ಸ್ವೀಕೃತವಾಗಿಲ್ಲದ ಕಾರಣ ದಿನಾಂಕ: 09.03.2022 ರಂದು ನಡೆದ ಜಿಲ್ಲಾ ಕರಾವಳಿ ವಲಯ ನಿರ್ವಹಣಾ ಸಮಿತಿ ಸಭೆಯಲ್ಲಿ ಮಂಡಿಸಿ, ಸದರಿ ಉಲ್ಲಂಘನಾ ಪ್ರಕರಣವನ್ನು ಕರ್ನಾಟಕ ರಾಜ್ಯ ಕರಾವಳಿ ವಲಯ ನಿರ್ವಹಣಾ ಪ್ರಾಧಿಕಾರಕ್ಕೆ ಶಿಫಾರಸ್ಸು ಮಾಡಲಾಗಿತ್ತು.

ಪ್ರಾಧಿಕಾರವು ಸದರಿ ವಿಷಯವನ್ನು ವಿವರವಾಗಿ ಚರ್ಚಿಸಲಾಗಿ, ಕುಂದಾಪುರ ತಾಲ್ಲೂಕಿನ ಗೋಪಾಡಿ ಗ್ರಾಮದ ಸರ್ವೆ ನಂ. 417ರಲ್ಲಿ ಕಟ್ಟಡ ನಿರ್ಮಾಣ ಮಾಡಿರುವುದರಿಂದ CRZ ಅಧಿಸೂಚನೆ 2011 ರ ಉಲ್ಲಂಘನೆ ಎಂದು ಪರಿಗಣಿಸಿ, ಶ್ರೀ. ಸ್ಟೀವ್ ಲೂಯಿಸ್ ಇವರಿಗೆ ಪರಿಸರ ಸಂರಕ್ಷಣೆ ಕಾಯ್ದೆ 1986ನೇಕ್ಷನ್ 5 ರಂತೆ ಪ್ರಸ್ತಾವಿತ ನಿರ್ದೇಶನ (Notices of proposed direction) ನೀಡಲು ತೀರ್ಮಾನಿಸಿತು.

42.9.3 ಶ್ರೀ. ದಿಲೀಪ ಹಳದಿಪೂರಕರ ರವರು ಅನಧಿಕೃತವಾಗಿ ಕಾಳಿ ನದಿ ಹತ್ತಿರ ಮಣ್ಣು ಭರಾವು ಮತ್ತು ಕಾಂಡ್ಲಾ ಗಿಡಗಳನ್ನು ನಾಶಪಡಿಸಿ ಸಿಆರ್‌ಯುಡ್ ಅಧಿಸೂಚನೆ ಉಲ್ಲಂಘಿಸಿರುವ ಬಗ್ಗೆ (ಅಪಜೀ 19 ಸಿಆರ್‌ಯುಡ್ 2022).

ಶ್ರೀ ದಿಲೀಪ ಹಳದಿಪೂರಕರ ಇವರು ಕಾರವಾರ ತಾಲ್ಲೂಕಿನ ಕೋಡಿಭಾಗ ಗ್ರಾಮದ ಸರ್ವೆ ನಂಬರ 4965ಬ (280ಅ/2) ರಲ್ಲಿ ಕಾಳಿ ನದಿಗೆ ಹೊಂದಿಕೊಂಡಿರುವ ಜಮೀನಿನಲ್ಲಿ ಅನಧಿಕೃತವಾಗಿ ಮಣ್ಣು ಭರಾವು ಮಾಡುತ್ತಿರುವ ಬಗ್ಗೆ ಮತ್ತು ಕಾಂಡ್ಲಾ ಗಿಡಗಳನ್ನು ನಾಶಪಡಿಸಿರುವ ಬಗ್ಗೆ ಶ್ರೀಮತಿ ಪ್ರೀತಿ ಮಧುಕರ ಜೋಶಿ ರವರ ದೂರಿನ ಸಂಬಂಧ ನಗರ ಸಭಾ ಸದಸ್ಯರಾದ ಶ್ರೀಮತಿ ಸುಜಾತಾ ಸಂತೋಷ ತಾಮಸೆ ಇವರು ಈ ಬಗ್ಗೆ ಸೂಕ್ತ ಕ್ರಮಕೈಗೊಳ್ಳುವಂತೆ ಕೋರಿರುತ್ತಾರೆ.

ಸದರಿ ದೂರರ್ಜಿಗೆ ಸಂಬಂಧಿಸಿದಂತೆ ಶ್ರೀ ದಿಲೀಪ ಹಳದೀಪೂರ ಇವರಿಗೆ ಮಣ್ಣು ಭರಾವು ಮಾಡಿರುವುದನ್ನು ತೆರವುಗೊಳಿಸಿ ಸದರಿ ಪ್ರದೇಶವನ್ನು ಯಥಾ ಸ್ಥಿತಿಗೆ ತರಬೇಕಾಗಿ ನೋಟೀಸ್ ನೀಡಲಾಗಿತ್ತು. ನದಿ ಪಾತ್ರದಲ್ಲಿ ಮಣ್ಣು ಭರಾವು ಮಾಡಿ ಕಾಮಗಾರಿ ಮಾಡಿರುವುದು ಕರಾವಳಿ ನಿಯಂತ್ರಣ ವಲಯ ಅಧಿಸೂಚನೆ-2011ರ ಸ್ಪಷ್ಟ ಉಲ್ಲಂಘನೆಯಾಗಿದ್ದು, ತೆರವುಗೊಳಿಸಿ ಉಲ್ಲಂಘನೆದಾರರ ಮೇಲೆ ಸೂಕ್ತ ಕ್ರಮ ಕೈಗೊಳ್ಳುವಂತೆ ದಿನಾಂಕ: 21.07.2020 ರಂದು ನಗರ ಸಭೆ, ಕಾರವಾರ ಇವರಿಗೆ ಪತ್ರ ಬರೆಯಲಾಗಿತ್ತು. ಆದರೆ ಮಣ್ಣು ಭರಾವು ಮಾಡಿರುವುದನ್ನು ತೆರವುಗೊಳಿಸಿರುವುದಿಲ್ಲ ಮತ್ತು ಕಾಮಗಾರಿ ನಡೆದಿರುವ ಕುರಿತು ಉಲ್ಲಂಘನೆದಾರರ ಮೇಲೆ

ಸೂಕ್ತ ಕ್ರಮ ಜರುಗಿಸಿರುವ ಬಗ್ಗೆ ಮಾಹಿತಿ ನೀಡಿರುವುದಿಲ್ಲ. ನದಿ ಪಾತ್ರದಲ್ಲಿ ಮಣ್ಣು ಭರಾವು ಮಾಡಿ ಕಂಪೌಂಡ್ ವಾಲ್ ನಿರ್ಮಿಸಿರುವುದು ಕಂಡು ಬಂದಿರುವುದಾಗಿ ಪ್ರಾದೇಶಿಕ ನಿರ್ದೇಶಕರು ವರದಿ ಮಾಡಿರುತ್ತಾರೆ.

ಮುಂದುವರೆದು, ಸದರಿ ನಿವೇಶನವು ನದಿಗೆ ಹೊಂದಿಕೊಂಡಿರುವ ಜಾಗವಾಗಿದ್ದು, ಅನುಮೋದಿತ CZMP ಯಂತೆ, ಸದರಿ ಪ್ರದೇಶವು ಸಿ.ಆರ್.ಝೆಡ್-II ಮತ್ತು ಸಿ.ಆರ್.ಝೆಡ್-IA (mudflat) ಪ್ರದೇಶದಲ್ಲಿ ಬರುತ್ತದೆ, ಕಾಂಡ್ಲಾಗಿದಗಳು ಇರುವುದಿಲ್ಲ. ಕರಾವಳಿ ನಿಯಂತ್ರಣ ವಲಯ ಅಧಿಸೂಚನೆ-2011ರ ಪ್ಯಾರಾ 3 (iv) ರನ್ವಯ ಭೂಭಾಗವನ್ನು ಮತ್ತೆ ಪಡೆದುಕೊಳ್ಳುವುದು (reclamation of land) ಮತ್ತು ನೀರಿನ ಸಹಜ ಹರಿವನ್ನು ತಡೆಯುವುದು ನಿಷೇಧಿತ ಚಟುವಟಿಕೆಯಾಗಿರುತ್ತದೆ. ಸಿ.ಆರ್.ಝೆಡ್. ಪೂರ್ವಾನುಮತಿ ಇಲ್ಲದೇ ಯಾವುದೇ ಅಭಿವೃದ್ಧಿ ಚಟುವಟಿಕೆಗಳನ್ನು ಕೈಗೊಂಡಲ್ಲಿ ಅಧಿಸೂಚನೆಯ ಉಲ್ಲಂಘನೆಯಾಗುತ್ತದೆ. ಆದ್ದರಿಂದ ಕರಾವಳಿ ನಿಯಂತ್ರಣ ವಲಯ ಅಧಿಸೂಚನೆ-2011ರ ಸ್ಪಷ್ಟ ಉಲ್ಲಂಘನೆಯಾಗಿರುತ್ತದೆ.

ಈ ಉಲ್ಲಂಘನೆ ಪ್ರಕರಣವನ್ನು ದಿನಾಂಕ: 05.01.2022 ರಂದು ನಡೆದ ಜಿಲ್ಲಾ ಕರಾವಳಿ ನಿಯಂತ್ರಣ ನಿರ್ವಹಣಾ ಸಮಿತಿ ಸಭೆಯಲ್ಲಿ ಮಂಡಿಸಿ ನಿರ್ಣಯಿಸಿದಂತೆ ಈ ರೀತಿಯ ಚಟುವಟಿಕೆಯನ್ನು ಕೈಗೊಂಡಿರುವುದು ಕರಾವಳಿ ನಿಯಂತ್ರಣ ವಲಯ ಅಧಿಸೂಚನೆ 2011ರ ಉಲ್ಲಂಘನೆಯಾಗಿರುವುದರಿಂದ ನದಿ ನೀರಿನ ಪ್ರದೇಶದಲ್ಲಿ ಮಣ್ಣು ಭರಾವು ಮಾಡಿರುವುದನ್ನು ತೆರವುಗೊಳಿಸಲು ಸೂಕ್ತ ನಿರ್ದೇಶನ ನೀಡುವಂತೆ ಕರ್ನಾಟಕ ರಾಜ್ಯ ಕರಾವಳಿ ವಲಯ ನಿರ್ವಹಣಾ ಪ್ರಾಧಿಕಾರಕ್ಕೆ ಶಿಫಾರಸ್ಸು ಮಾಡಿರುತ್ತಾರೆ.

ಸದರಿ ಉಲ್ಲಂಘನಾ ಪ್ರಕರಣವನ್ನು ದಿನಾಂಕ: 02.07.2022 ರಂದು ಜರುಗಿದ ಕರ್ನಾಟಕ ರಾಜ್ಯ ಕರಾವಳಿ ವಲಯ ನಿರ್ವಹಣಾ ಪ್ರಾಧಿಕಾರದ ಸಭೆಯಲ್ಲಿ ಮಂಡಿಸಿ ವಿವರವಾಗಿ ಚರ್ಚಿಸಿ ನಿರ್ಣಯಿಸಿದಂತೆ, ಕರಾವಳಿ ನಿಯಂತ್ರಣ ವಲಯ ಅಧಿಸೂಚನೆಯನ್ನು ಉಲ್ಲಂಘಿಸಿ ಅನಧಿಕೃತವಾಗಿ ಕಾಳಿ ನದಿ ಹತ್ತಿರ ಮಣ್ಣು ತುಂಬಿಸಿ ಕಂಪೌಂಡ್ ವಾಲ್ ನಿರ್ಮಿಸಿರುವ ಬಗ್ಗೆ ಉಲ್ಲಂಘನೆದಾರರಿಗೆ ದಿನಾಂಕ: 29.09.2022 ರಂದು ಪರಿಸರ ಸಂರಕ್ಷಣೆ ಕಾಯ್ದೆ 1986 ಸೆಕ್ಷನ್ 5 ರಡಿಯಲ್ಲಿ ಪ್ರಸ್ತಾವಿತ ನಿರ್ದೇಶನ (Notice of proposed directions) ನೀಡಲಾಗಿತ್ತು. ಆದರೆ ಉಲ್ಲಂಘನೆದಾರರಿಂದ ಯಾವುದೇ ಉತ್ತರ ಸ್ವೀಕೃತವಾಗಿರುವುದಿಲ್ಲ.

ಪ್ರಾಧಿಕಾರವು ಸದರಿ ವಿಷಯದ ಬಗ್ಗೆ ವಿವರವಾಗಿ ರ ಚರ್ಚಿಸಲಾಗಿ, ಕರಾವಳಿ ನಿಯಂತ್ರಣ ವಲಯ ಅಧಿಸೂಚನೆಯನ್ನು ಉಲ್ಲಂಘಿಸಿ ಅನಧಿಕೃತವಾಗಿ ಕಾಳಿ ನದಿ ಹತ್ತಿರ ಮಣ್ಣು ತುಂಬಿಸಿ ಕಂಪೌಂಡ್ ವಾಲ್

ನಿರ್ಮಿಸಿರುವುದನ್ನು ತೆರವು ಮಾಡುವಂತೆ ಉಲ್ಲಂಘನೆದಾರರಾದ ಶ್ರೀ ದಿಲೀಪ ಹಳದೀಪೂರವರಿಗೆ ಪರಿಸರ ಸಂರಕ್ಷಣೆ ಕಾಯ್ದೆ 1986 ಸೆಕ್ಷನ್ 5 ರಂತೆ ನಿರ್ದೇಶನ (direction) ನೀಡಲು ತೀರ್ಮಾನಿಸಿತು.

42.9.4 ಶ್ರೀ. ಹೈದರ್ ಇವರು ಮಂಗಳೂರು ತಾಲ್ಲೂಕಿನ ಸರ್ವೆ ನಂಬ್ರ 131ರಲ್ಲಿ ಕಟ್ಟಡ ನಿರ್ಮಾಣಕ್ಕೆ ತಳಪಾಯ ಹಾಕಿ ಕರಾವಳಿ ನಿಯಂತ್ರಣ ವಲಯ ಅಧಿಸೂಚನೆ 2011ನ್ನು ಉಲ್ಲಂಘಿಸಿರುವ ಬಗ್ಗೆ (ಅಪಜೀ 58 ಸಿಆರ್‌ಯುಡ್ 2019).

ಮಂಗಳೂರು ತಾಲ್ಲೂಕಿನ ಸೋಮೇಶ್ವರ ಗ್ರಾಮದ ಸ.ನಂ. 131 ರಲ್ಲಿ ಶ್ರೀ ಹೈದರ್ ಎಂಬುವವರು ಕಟ್ಟಡ ನಿರ್ಮಾಣಕ್ಕೆ ತಳಪಾಯ ಹಾಕಿ ಕರಾವಳಿ ನಿಯಂತ್ರಣ ವಲಯ ಅಧಿಸೂಚನೆ 2011ನ್ನು ಉಲ್ಲಂಘಿಸಿರುವ ಪ್ರಕರಣವನ್ನು ದಿನಾಂಕ 06.06.2018 ರ DCZMC ಸಭೆಯಲ್ಲಿ ಮಂಡಿಸಿದ್ದು, ಉಲ್ಲಂಘನಾ ಸ್ಥಳವು ಸರ್ಕಾರಿ ಸ್ಥಳವಾಗಿರುವುದರಿಂದ ಕರ್ನಾಟಕ ಭೂಕಂದಾಯ ಕಾಯ್ದೆ 1964 ರಂತೆ ಸದರಿ ಅತಿಕ್ರಮಣವನ್ನು ತೆರವುಗೊಳಿಸಲು ತಹಶೀಲ್ದಾರರು ಮಂಗಳೂರು ತಾಲ್ಲೂಕು ಮಂಗಳೂರು ಇವರಿಗೆ ನಿರ್ದೇಶನ ನೀಡುವಂತೆ ನಿರ್ಣಯಿಸಲಾಗಿತ್ತು. ಅದರಂತೆ ದಿನಾಂಕ 27.06.2018 ಹಾಗೂ 20.08.2019 ರಂದು ತಹಶೀಲ್ದಾರರು ಮಂಗಳೂರು ತಾಲ್ಲೂಕು ರವರಿಗೆ ಪ್ರಾದೇಶಿಕ ನಿರ್ದೇಶಕರು ಪತ್ರ ಬರೆದಿದ್ದರೂ ಕೂಡ ಇದುವರೆವಿಗೂ ಉಲ್ಲಂಘನೆಯನ್ನು ತೆರವುಗೊಳಿಸುವುದಿಲ್ಲ.

ಸದರಿ ಉಲ್ಲಂಘನಾ ಪ್ರಕರಣವನ್ನು ದಿನಾಂಕ: 14.02.2020 ರಂದು ಜರುಗಿದ ಕರ್ನಾಟಕ ರಾಜ್ಯ ಕರಾವಳಿ ವಲಯ ನಿರ್ವಹಣಾ ಪ್ರಾಧಿಕಾರದ ಸಭೆಯಲ್ಲಿ ವಿವರವಾಗಿ ಚರ್ಚಿಸಿ ನಿರ್ಣಯಿಸಿದಂತೆ, ಸದರಿ ಸ್ಥಳವು CRZ -III ರ ಅಭಿವೃದ್ಧಿ ನಿಷಿದ್ಧ ಪ್ರದೇಶದಲ್ಲಿ ಬರುತ್ತಿದ್ದು, ಇಲ್ಲಿ ಯಾವುದೇ ಹೊಸ ನಿರ್ಮಾಣಕ್ಕೆ ಅವಕಾಶವಿಲ್ಲದಿರುವುದರಿಂದ ಇದು CRZ ಅಧಿಸೂಚನೆ 2011 ರ ಉಲ್ಲಂಘನೆಯಾಗಿರುತ್ತದೆ ಎಂದು ಅಭಿಪ್ರಾಯಪಟ್ಟು ಸದರಿ ಸ್ಥಳವು ಸರ್ಕಾರಿ ಸ್ಥಳವಾಗಿರುವುದರಿಂದ ಕರ್ನಾಟಕ ಭೂಕಂದಾಯ ಕಾಯ್ದೆ 1964 ರಂತೆ ಅತಿಕ್ರಮಣದಾರರಾದ ಶ್ರೀ ಹೈದರ್ ಎಂಬುವವರ ಮೇಲೆ ಸೂಕ್ತ ಕಾನೂನು ಕ್ರಮವಹಿಸುವಂತೆ ಹಾಗೂ ಅನಧಿಕೃತವಾಗಿ ನಿರ್ಮಿಸಲಾಗುತ್ತಿರುವ ಕಟ್ಟಡವನ್ನು ತೆರವುಗೊಳಿಸಲು ಕ್ರಮವಹಿಸುವಂತೆ ಜಿಲ್ಲಾಧಿಕಾರಿಗಳು, ಮಂಗಳೂರು ರವರಿಗೆ ದಿನಾಂಕ: 23.06.2020 ರಂದು ಸೂಚನೆ ನೀಡಲಾಗಿತ್ತು.

ಆದರೆ ಜಿಲ್ಲಾಧಿಕಾರಿಗಳಿಂದ ಕ್ರಮದ ವರದಿ ಬಂದಿಲ್ಲದ ಕಾರಣ ದಿನಾಂಕ: 10-11-2022 ರಂದು ನೆನಪೋಲೆ ಯನ್ನು ಸಹ ಬರೆಯಲಾಗಿತ್ತು. ಜಿಲ್ಲಾಧಿಕಾರಿಯವರು ದಿನಾಂಕ: 18-7-2022 ಪತ್ರದಲ್ಲಿ ತಹಶೀಲ್ದಾರರು, ಮಂಗಳೂರು ತಾಲ್ಲೂಕು, ಮಂಗಳೂರು ಇವರಿಗೆ ಈ ಬಗ್ಗೆ ಸೂಕ್ತ ನಿರ್ದೇಶನ ನೀಡುವಂತೆ ಸಹಾಯಕ ಆಯುಕ್ತರು ಮಂಗಳೂರು ಉಪವಿಭಾಗ, ಮಂಗಳೂರು ಇವರಿಗೆ ಸೂಚಿಸಿರುತ್ತಾರೆ.

ಪ್ರಾಧಿಕಾರವು ಸದರಿ ವಿಷಯವನ್ನು ವಿವರವಾಗಿ ಚರ್ಚಿಸಲಾಗಿ, ಮಂಗಳೂರು ತಾಲ್ಲೂಕಿನ ಸೋಮೇಶ್ವರ ಗ್ರಾಮದ ಸ.ನಂ. 131 ರಲ್ಲಿ ಕಟ್ಟಡ ನಿರ್ಮಾಣಕ್ಕೆ ತಳಪಾಯ ಮಾಡಿರುವ ಸದರಿ ಸ್ಥಳವು CRZ -III ರ ಅಭಿವೃದ್ಧಿ



ನಿಷಿದ್ಧ ಪ್ರದೇಶದಲ್ಲಿ ಬರುತ್ತಿದ್ದು, ಇಲ್ಲಿ ಯಾವುದೇ ಹೊಸ ನಿರ್ಮಾಣಕ್ಕೆ ಅವಕಾಶವಿಲ್ಲದಿರುವುದರಿಂದ ಇದು CRZ ಅಧಿಸೂಚನೆ 2011 ರ ಉಲ್ಲಂಘನೆ ಎಂದು ಪರಿಗಣಿಸಿ, ಉಲ್ಲಂಘನೆದಾರರಾದ ಶ್ರೀ ಹೈದರ್ ಇವರಿಗೆ ಪರಿಸರ ಸಂರಕ್ಷಣೆ ಕಾಯ್ದೆ 1986ನೇಕ್ಷನ್ 5 ರಂತೆ ಪ್ರಸ್ತಾವಿತ ನಿರ್ದೇಶನ (Notices of proposed direction) ನೀಡಲು ತೀರ್ಮಾನಿಸಿತು.

42.9.5 ಮಂಗಳೂರು ತಾಲ್ಲೂಕು, ಸಸಿಹಿತ್ತು ಗ್ರಾಮದ ಸರ್ವೆ ನಂ.2ರಲ್ಲಿ ಬೀಚ್ ರಸ್ತೆಯಿಂದ ಸಮುದ್ರದ ಕಡೆಗೆ ಅನಧಿಕೃತ ಕಟ್ಟಡ (ಬಸ್ಸು ತಂಗುದಾಣ) ನಿರ್ಮಿಸಿ ಕರಾವಳಿ ನಿಯಂತ್ರಣ ವಲಯ ಅಧಿಸೂಚನೆಯನ್ನು ಉಲ್ಲಂಘಿಸಿರುವ ಬಗ್ಗೆ (ಅಪಜೀ 169 ಸಿಆರ್‌ಯುಡ್ 2023).

ಮಂಗಳೂರು ತಾಲ್ಲೂಕು ಸಸಿಹಿತ್ತು ಗ್ರಾಮದ ಸರ್ವೆ ನಂ. 2 ರಲ್ಲಿ ಬೀಚ್ ರಸ್ತೆಯಿಂದ ಸಮುದ್ರದ ಕಡೆಗೆ ಅನಧಿಕೃತ ಕಟ್ಟಡ (ಬಸ್ಸು ತಂಗುದಾಣ) ನಿರ್ಮಿಸಿ ಕರಾವಳಿ ನಿಯಂತ್ರಣ ವಲಯ ಅಧಿಸೂಚನೆಯನ್ನು ಉಲ್ಲಂಘಿಸಿರುವ ಬಗ್ಗೆ ಪ್ರಾದೇಶಿಕ ನಿರ್ದೇಶಕರು (ಪರಿಸರ), ಮಂಗಳೂರು ಕಛೇರಿಯಲ್ಲಿ ಉಲ್ಲಂಘನೆ ಪ್ರಕರಣ ದಾಖಲಾಗಿರುತ್ತದೆ.

ಸದರಿ ಸ್ಥಳವು CRZ- IIನೇ ವರ್ಗದಲ್ಲಿದ್ದು, ಸಮುದ್ರ ಭರತ ರೇಖೆಯಿಂದ 24 ಮೀಟರ್ ದೂರದಲ್ಲಿದ್ದು. ಕರಾವಳಿ ನಿಯಂತ್ರಣ ವಲಯ ಅಧಿಸೂಚನೆ 2011ರ ಪ್ಯಾರಾ 8 II CRZ II ರಂತೆ ಸದರಿ ಸ್ಥಳದಲ್ಲಿ ಯಾವುದೇ ಕಾಮಗಾರಿ/ ಅಭಿವೃದ್ಧಿ ಚಟುವಟಿಕೆಗಳನ್ನು ರಾಜ್ಯ ಕರಾವಳಿ ವಲಯ ನಿರ್ವಹಣಾ ಪ್ರಾಧಿಕಾರದ ಅನುಮೋದನೆ ಇಲ್ಲದೆ ನಡೆಸಿರುವುದು ಕರಾವಳಿ ನಿಯಂತ್ರಣ ವಲಯ ಅಧಿಸೂಚನೆಯ ಸ್ಪಷ್ಟ ಉಲ್ಲಂಘನೆಯಾಗಿರುವ ಕಾರಣ, ಪಂಚಾಯತ್ ಅಭಿವೃದ್ಧಿ ಅಧಿಕಾರಿ, ಹಳೆಯಂಗಡಿ ಗ್ರಾಮ ಪಂಚಾಯತ್, ಹಳೆಯಂಗಡಿ ಹಾಗೂ ಮುಖ್ಯ ಕಾರ್ಯನಿರ್ವಹಣಾಧಿಕಾರಿ, ಜಿಲ್ಲಾ ಪಂಚಾಯತ್, ದಕ್ಷಿಣ ಕನ್ನಡ ಜಿಲ್ಲೆ ಮಂಗಳೂರು ಇವರಿಗೆ ಸೂಕ್ತ ಕ್ರಮಕೈಗೊಂಡು ವರದಿ ನೀಡುವಂತೆ ಪ್ರಾದೇಶಿಕ ನಿರ್ದೇಶಕರ ರವರ ಕಛೇರಿಯಿಂದ ಪತ್ರ ಬರೆಯಲಾಗಿರುತ್ತದೆ.

ದಿನಾಂಕ: 30.11.2022 ರಂದು ಮುಖ್ಯ ಕಾರ್ಯ ನಿರ್ವಹಣಾಧಿಕಾರಿಗಳು, ಜಿಲ್ಲಾ ಪಂಚಾಯತ್, ದಕ್ಷಿಣ ಕನ್ನಡ ಜಿಲ್ಲೆ, ಮಂಗಳೂರು ಇವರು ಕಾರ್ಯನಿರ್ವಾಹಕ ಅಧಿಕಾರಿ, ತಾಲ್ಲೂಕು ಪಂಚಾಯತ್, ಮುಲ್ಕಿ ಇವರಿಗೆ ಸದರಿ ಕಾಮಗಾರಿಯನ್ನು ಕೂಡಲೇ ಸ್ಥಗಿತಗೊಳಿಸಿ ನಿಯಮಾನುಸಾರ ಕ್ರಮಕೈಗೊಳ್ಳುವಂತೆ ಸೂಚಿಸಿದ್ದು, ಆದರೆ ಕಾಮಗಾರಿಯು ಇನ್ನು ಪ್ರಗತಿಯಲ್ಲಿರುವುದು ಪರಿಶೀಲನೆ ಸಮಯದಲ್ಲಿ ಕಂಡುಬಂದಿರುತ್ತದೆ ಎಂದು ಪ್ರಾದೇಶಿಕ ನಿರ್ದೇಶಕರು ವರದಿ ಮಾಡಿರುತ್ತಾರೆ.

ಸದರಿ ಪ್ರಕರಣವನ್ನು ದಿನಾಂಕ: 28.12.2022 ರ ಜಿಲ್ಲಾ ಕರಾವಳಿ ವಲಯ ನಿರ್ವಹಣಾ ಸಮಿತಿ ಸಭೆಯಲ್ಲಿ ಮಂಡಿಸಿ, ನಿರ್ಣಯಿಸಿದಂತೆ ಕರ್ನಾಟಕ ರಾಜ್ಯ ಕಡಲ ತೀರ ವಲಯ ನಿರ್ವಹಣಾ ಪ್ರಾಧಿಕಾರಕ್ಕೆ ಸಲ್ಲಿಸಿರುತ್ತಾರೆ. ಹಾಗೂ ಸದರಿ ಪ್ರಕರಣದ ಕುರಿತು ವಿವರಣೆ ಕೋರಿ ಪಂಚಾಯತ್ ಅಭಿವೃದ್ಧಿ ಅಧಿಕಾರಿ ಹಳೆಯಂಗಡಿ ಗ್ರಾಮ ಪಂಚಾಯತ್ ಇವರಿಗೆ ದಿನಾಂಕ: 09.1.2023 ರಂದು ಪತ್ರ ಬರೆಯಲಾಗಿದೆಯೆಂದು ವರದಿ ಮಾಡಿರುತ್ತಾರೆ.



ಪ್ರಾಧಿಕಾರವು ಸದರಿ ವಿಷಯವನ್ನು ವಿವರವಾಗಿ ಚರ್ಚಿಸಲಾಗಿ, ಕರಾವಳಿ ನಿಯಂತ್ರಣ ವಲಯದ ಅನುಮತಿ ಪಡೆಯದೇ ಮಂಗಳೂರು ತಾಲ್ಲೂಕು, ಸಸಿಹಿತ್ತು ಗ್ರಾಮದ ಸರ್ವೆ ನಂ.2ರಲ್ಲಿ ಬೀಚ್ ರಸ್ತೆಯಿಂದ ಸಮುದ್ರದ ಕಡೆಗೆ ಅನಧಿಕೃತ ಕಟ್ಟಡ (ಬಸ್ಸು ತಂಗುದಾಣ) ನಿರ್ಮಿಸಿರುವುದು CRZ ಅಧಿಸೂಚನೆ 2011 ರ ಉಲ್ಲಂಘನೆ ಎಂದು ಪರಿಗಣಿಸಿ, ಉಲ್ಲಂಘನೆದಾರರಾದ ಪಂಚಾಯತ್ ಅಭಿವೃದ್ಧಿ ಅಧಿಕಾರಿ ಹಳೆಯಂಗಡಿ ಗ್ರಾಮ ಪಂಚಾಯತ್ ಇವರಿಗೆ ಪರಿಸರ ಸಂರಕ್ಷಣೆ ಕಾಯ್ದೆ 1986ನೇಕ್ಷನ್ 5 ರಂತೆ ಪ್ರಸ್ತಾವಿತ ನಿರ್ದೇಶನ (Notices of proposed direction) ನೀಡಲು ತೀರ್ಮಾನಿಸಿತು.

42.9.6 ಶ್ರೀ. ಮೈಕಲ್ ಡಿ'ಸೋಜ ಇವರು ಮಂಗಳೂರು ತಾಲ್ಲೂಕಿನ ಜಪ್ಪಿನ ಮೊಗರು ಗ್ರಾಮದ ಸರ್ವೆ ನಂ. 123 ರಲ್ಲಿ ಸರ್ಕಾರಿ ಸ್ಥಳದಲ್ಲಿ ರಾಷ್ಟ್ರೀಯ ಹೆದ್ದಾರಿಯ ಪಶ್ಚಿಮಕ್ಕೆ ನೇತ್ರಾವತಿ ನದಿಯ ನಾಲೆಗೆ ತಾಗಿಕೊಂಡು ಕಾಂಡ್ಲ ಗಿಡಗಳನ್ನು ನೆಲಸಮಗೊಳಿಸಿ ಅಕ್ರಮವಾಗಿ ಮಣ್ಣು ತುಂಬಿಸಿ ಕರಾವಳಿ ನಿಯಂತ್ರಣ ವಲಯ ಅಧಿಸೂಚನೆ 2011ನ್ನು ಉಲ್ಲಂಘಿಸಿರುವ ಬಗ್ಗೆ (ಅಪಜೀ 184 ಸಿಆರ್‌ಯುಡ್ 2023).

ಶ್ರೀ. ಮೈಕಲ್ ಡಿ'ಸೋಜ ಇವರು ಮಂಗಳೂರು ತಾಲ್ಲೂಕು, ಜಪ್ಪಿನ ಮೊಗರು ಗ್ರಾಮದ ಸರ್ವೆ ನಂ. 123ರ ಸರ್ಕಾರಿ ಸ್ಥಳದಲ್ಲಿ ರಾಷ್ಟ್ರೀಯ ಹೆದ್ದಾರಿಯ ಪಶ್ಚಿಮಕ್ಕೆ ನೇತ್ರಾವತಿ ನದಿಯ ನಾಲೆಗೆ ತಾಗಿಕೊಂಡು ಕಾಂಡ್ಲ ಗಿಡಗಳನ್ನು ನೆಲಸಮಗೊಳಿಸಿ ಅಕ್ರಮವಾಗಿ ಮಣ್ಣು ತುಂಬಿಸಿ ಕರಾವಳಿ ನಿಯಂತ್ರಣ ವಲಯ ಅಧಿಸೂಚನೆಯನ್ನು ಉಲ್ಲಂಘಿಸಿದ್ದು, ಪ್ರಾದೇಶಿಕ ನಿರ್ದೇಶಕರು (ಪರಿಸರ), ಮಂಗಳೂರು ಕಛೇರಿಯಲ್ಲಿ ಪ್ರಕರಣ ದಾಖಲಾಗಿರುತ್ತದೆ.

ಸದರಿ ಸ್ಥಳವು CRZ-IA ವರ್ಗದಲ್ಲಿದ್ದು, ಕಾಂಡ್ಲ ಬಫರ್ ವಲಯವಾಗಿರುತ್ತದೆ. ಇಲ್ಲಿ ಯಾವುದೇ ರೀತಿಯ ಅಭಿವೃದ್ಧಿ ಚಟುವಟಿಕೆಗಳನ್ನು ನಿಷೇಧಿಸಲಾಗಿರುತ್ತದೆ. ಕರಾವಳಿ ನಿಯಂತ್ರಣ ವಲಯ ಅಧಿಸೂಚನೆ 2011ರ ಪ್ಯಾರಾ 8-1 CRZ-I ರಂತೆ ಇಲ್ಲಿ ಯಾವುದೇ ಕಾಮಗಾರಿ / ಅಭಿವೃದ್ಧಿ ಚಟುವಟಿಕೆಗಳನ್ನು ರಾಜ್ಯ ಕರಾವಳಿ ವಲಯ ನಿರ್ವಹಣಾ ಪ್ರಾಧಿಕಾರದ ಅನುಮೋದನೆ ಇಲ್ಲದೆ ನಡೆಸಿರುವುದು ಕರಾವಳಿ ನಿಯಂತ್ರಣ ವಲಯ ಅಧಿಸೂಚನೆಯ ಸ್ಪಷ್ಟ ಉಲ್ಲಂಘನೆಯಾಗುತ್ತದೆ. ಈ ಬಗ್ಗೆ ದಿನಾಂಕ: 07.12.2022 ರಂದು ಉಲ್ಲಂಘನೆದಾರರಿಗೆ ನೋಟೀಸ್ ಜಾರಿ ಮಾಡಲಾಗಿರುತ್ತದೆ ಹಾಗೂ ಸರ್ಕಾರಿ ಸ್ಥಳದ ಅತಿಕ್ರಮಣವಾಗಿರುವುದರಿಂದ ಸೂಕ್ತ ಕ್ರಮ ಕೈಗೊಳ್ಳುವಂತೆ ತಹಶೀಲ್ದಾರರು, ಮಂಗಳೂರು ಇವರಿಗೆ ದಿನಾಂಕ: 07.12.2022 ರಂದು ಪತ್ರ ಬರೆಯಲಾಗಿದ್ದು, ಆದರೆ ಇದುವರೆವಿಗೂ ಯಾವುದೇ ಉತ್ತರ ಸ್ವೀಕೃತವಾಗಿಲ್ಲದ ಕಾರಣ ದಿನಾಂಕ: 28.12.2022 ರಂದು ನಡೆದ ಜಿಲ್ಲಾ ಕರಾವಳಿ ವಲಯ ನಿರ್ವಹಣಾ ಸಮಿತಿ ಸಭೆಯಲ್ಲಿ ಮಂಡಿಸಿ, ಸದರಿ ಉಲ್ಲಂಘನಾ ಪ್ರಕರಣವನ್ನು ಕರ್ನಾಟಕ ರಾಜ್ಯ ಕರಾವಳಿ ವಲಯ ನಿರ್ವಹಣಾ ಪ್ರಾಧಿಕಾರಕ್ಕೆ ಶಿಫಾರಸ್ಸು ಮಾಡಿರುತ್ತಾರೆ.



ಪ್ರಾಧಿಕಾರವು ಸದರಿ ವಿಷಯವನ್ನು ವಿವರವಾಗಿ ಚರ್ಚಿಸಲಾಗಿ, ಕರಾವಳಿ ನಿಯಂತ್ರಣ ವಲಯದ ಅನುಮತಿ ಪಡೆಯದೇ ಮಂಗಳೂರು ತಾಲ್ಲೂಕಿನ ಜಪ್ತಿನ ಮೊಗರು ಗ್ರಾಮದ ಸರ್ವೆ ನಂ. 123 ರಲ್ಲಿ ಸರ್ಕಾರಿ ಸ್ಥಳದಲ್ಲಿ ರಾಷ್ಟ್ರೀಯ ಹೆದ್ದಾರಿಯ ಪಶ್ಚಿಮಕ್ಕೆ ನೇತ್ರಾವತಿ ನದಿಯ ನಾಲಗೆ ತಾಗಿಕೊಂಡು ಕಾಂಡ್ಲೆ ಗಿಡಗಳನ್ನು ನೆಲಸಮಗೊಳಿಸಿ ಅಕ್ರಮವಾಗಿ ಮಣ್ಣು ತುಂಬಿಸಿರುವುದರಿಂದ CRZ ಅಧಿಸೂಚನೆ 2011 ರ ಉಲ್ಲಂಘನೆ ಎಂದು ಪರಿಗಣಿಸಿ, ಶ್ರೀ. ಮೈಕಲ್ ಡಿಸೋಜ ಇವರಿಗೆ ಪರಿಸರ ಸಂರಕ್ಷಣೆ ಕಾಯ್ದೆ 1986 ಸೆಕ್ಷನ್ 5 ರಂತೆ ಪ್ರಸ್ತಾವಿತ ನಿರ್ದೇಶನ (Notices of proposed direction) ನೀಡಲು ತೀರ್ಮಾನಿಸಿತು.

42.9.7 ಶ್ರೀ.ಡಿ.ಕೆ.ಎಸ್.ಹಮೀದ್, ಬೆಂದೂರ್‌ವೆಲ್, ಮಂಗಳೂರು ಇವರು ಮಂಗಳೂರು ತಾಲ್ಲೂಕಿನ ಸೋಮೇಶ್ವರ ಗ್ರಾಮದ ಸರ್ವೆ ನಂಬ್ರ 106ರ ಸರ್ಕಾರಿ ಸ್ಥಳದಲ್ಲಿ ಅನಧಿಕೃತ ಕಟ್ಟಡ ನಿರ್ಮಾಣ ಹಾಗೂ ತಾತ್ಕಾಲಿಕ ರಚನೆಗಳನ್ನು ನಿರ್ಮಿಸಿ ಕರಾವಳಿ ನಿಯಂತ್ರಣ ವಲಯ ಅಧಿಸೂಚನೆಯನ್ನು ಉಲ್ಲಂಘಿಸಿರುವ ಬಗ್ಗೆ (ಅಪಜೀ 12 ಸಿಆರ್‌ಯುಡ್ 2022).

ಶ್ರೀ.ಡಿ.ಕೆ.ಎಸ್.ಹಮೀದ್, ಬೆಂದೂರ್‌ವೆಲ್, ಮಂಗಳೂರು ಇವರು ಮಂಗಳೂರು ತಾಲ್ಲೂಕಿನ ಸೋಮೇಶ್ವರ ಗ್ರಾಮದ ಸರ್ವೆ ನಂಬ್ರ 106ರ ಸರ್ಕಾರಿ ಸ್ಥಳದಲ್ಲಿ ಅನಧಿಕೃತ ಕಟ್ಟಡ ನಿರ್ಮಾಣ ಹಾಗೂ ತಾತ್ಕಾಲಿಕ ರಚನೆಗಳನ್ನು ನಿರ್ಮಿಸಿ ಕರಾವಳಿ ನಿಯಂತ್ರಣ ವಲಯ ಅಧಿಸೂಚನೆಯನ್ನು ಉಲ್ಲಂಘಿಸಿರುವ ಬಗ್ಗೆ ಪ್ರಾದೇಶಿಕ ನಿರ್ದೇಶಕರು (ಪರಿಸರ), ಮಂಗಳೂರು ಇವರು ವರದಿ ಮಾಡಿರುತ್ತಾರೆ.

ಸದರಿ ಉಲ್ಲಂಘನಾ ಸ್ಥಳವು ಕರಾವಳಿ ನಿಯಂತ್ರಣ ವಲಯದ IIನೇ ವರ್ಗದಲ್ಲಿದ್ದು, ಸಮುದ್ರ ಭರತ ರೇಖೆಯಿಂದ 24 ಮೀಟರ್ ದೂರದಲ್ಲಿರುತ್ತದೆ. ಕರಾವಳಿ ನಿಯಂತ್ರಣ ವಲಯ ಅಧಿಸೂಚನೆ 2011ರ ಪ್ಯಾರಾ 8 II CRZ II ರಂತೆ ಯಾವುದೇ ಕಾಮಗಾರಿ /ಅಭಿವೃದ್ಧಿ ಚಟುವಟಿಕೆಗಳನ್ನು ರಾಜ್ಯ ಕರಾವಳಿ ವಲಯ ನಿರ್ವಹಣಾ ಪ್ರಾಧಿಕಾರದ ಅನುಮೋದನೆ ಇಲ್ಲದೆ ನಡೆಸಿದಲ್ಲಿ ಅದು ಕರಾವಳಿ ನಿಯಂತ್ರಣ ವಲಯ ಅಧಿಸೂಚನೆಯ ಸ್ಪಷ್ಟ ಉಲ್ಲಂಘನೆಯಾಗಿರುತ್ತದೆ ಮತ್ತು ಪರಿಸರ ಸಂರಕ್ಷಣಾ ಕಾಯ್ದೆ 1986ರ ಸೆಕ್ಷನ್ 15ರ ಪ್ರಕಾರ ಶಿಕ್ಷಾರ್ಹ ಅಪರಾಧವಾಗಿರುತ್ತದೆ ಎಂದು ದಿನಾಂಕ: 08.01.2021 ರಂದು ಉಲ್ಲಂಘನೆದಾರರಿಗೆ ನೋಟೀಸ್ ನೀಡಿರುತ್ತಾರೆ. ಸದರಿ ಉಲ್ಲಂಘನಾ ಸ್ಥಳವು ಸರ್ಕಾರಿ ಸ್ಥಳದ ಅತಿಕ್ರಮಣವಾಗಿದ್ದು, ಇದು ಕರ್ನಾಟಕ ಭೂಕಂದಾಯ ಕಾಯ್ದೆಯ ಉಲ್ಲಂಘನೆಯಾದ ಕಾರಣ ತಹಶೀಲ್ದಾರರು, ಮಂಗಳೂರು ತಾಲ್ಲೂಕು, ಮಂಗಳೂರು ಇವರಿಗೆ ಪತ್ರ ಬರೆದು ಈ ಬಗ್ಗೆ ಪರಿಶೀಲಿಸಿ ಸದರಿ ನಿರ್ಮಾಣ ಹಾಗೂ ಅತಿಕ್ರಮಣವನ್ನು ತೆರವುಗೊಳಿಸುವ ಬಗ್ಗೆ ಸೂಕ್ತ ಕಾನೂನು ಕ್ರಮಕೈಗೊಂಡು, ಕೈಗೊಂಡ ಕ್ರಮದ ಬಗ್ಗೆ ವರದಿಯನ್ನು ನೀಡುವಂತೆ ದಿನಾಂಕ: 10.02.2021 ರ ಪತ್ರದಲ್ಲಿ ಕೋರಲಾಗಿತ್ತು. ಆದರೆ ಇದುವರೆಗೂ ಯಾವುದೇ ವರದಿಯು ಸ್ವೀಕೃತವಾಗಿರುವುದಿಲ್ಲ ಎಂದು ತಿಳಿಸಿರುತ್ತಾರೆ.



ಸದರಿ ಉಲ್ಲಂಘನೆ ಪ್ರಕರಣವನ್ನು ದಿನಾಂಕ: 30.09.2021 ರಂದು ನಡೆದ ಜಿಲ್ಲಾ ಕರಾವಳಿ ವಲಯ ನಿರ್ವಹಣಾ ಸಮಿತಿ ಸಭೆಯಲ್ಲಿ ಮಂಡಿಸಿ, ಸಭೆಯ ನಿರ್ಣಯದಂತೆ ಕರ್ನಾಟಕ ರಾಜ್ಯ ಕರಾವಳಿ ವಲಯ ನಿರ್ವಹಣಾ ಪ್ರಾಧಿಕಾರಕ್ಕೆ ಶಿಫಾರಸ್ಸು ಮಾಡಿರುತ್ತಾರೆ.

ಸದರಿ ಉಲ್ಲಂಘನಾ ಪ್ರಕರಣವನ್ನು ದಿನಾಂಕ: 02.07.2022 ರಂದು ನಡೆದ ಕರ್ನಾಟಕ ರಾಜ್ಯ ಕಡಲ ತೀರ ವಲಯ ನಿರ್ವಹಣಾ ಪ್ರಾಧಿಕಾರದ ಸಭೆಯಲ್ಲಿ ಚರ್ಚಿಸಿ ನಿರ್ಣಯಿಸಿದಂತೆ, ಕರಾವಳಿ ನಿಯಂತ್ರಣ ವಲಯ ಅಧಿಸೂಚನೆಯನ್ನು ಉಲ್ಲಂಘಿಸಿ, ಮಂಗಳೂರು ತಾಲೂಕಿನ ಸೋಮೇಶ್ವರ ಗ್ರಾಮದ ಸರ್ವೆ ನಂಬ್ರ 106ರ ಸರ್ಕಾರಿ ಸ್ಥಳದಲ್ಲಿ ಅನಧಿಕೃತ ಕಟ್ಟಡ ನಿರ್ಮಾಣ ಹಾಗೂ ತಾತ್ಕಾಲಿಕ ರಚನೆಗಳನ್ನು ನಿರ್ಮಿಸಿರುವುದರಿಂದ ಉಲ್ಲಂಘನಾದಾರರಾದ ಶ್ರೀ.ಡಿ.ಕೆ.ಎಸ್.ಹಮೀದ್, ಬೆಂದೂರ್‌ವೆಲ್ ಇವರಿಗೆ ಪರಿಸರ (ಸಂರಕ್ಷಣೆ) ಕಾಯಿದೆ 1986 ಸೆಕ್ಷನ್ 5 ರಡಿಯಲ್ಲಿ ಪ್ರಸ್ತಾಪಿತ ನಿರ್ದೇಶನವನ್ನು (Notice of proposed directions) ದಿನಾಂಕ: 27.09.2022 ರಂದು ನೀಡಲಾಗಿತ್ತು. ಆದರೆ ಇದುವರೆವಿಗೂ ಯಾವುದೇ ಮಾಹಿತಿ ಸ್ವೀಕೃತವಾಗಿರುವುದಿಲ್ಲ.

ಪ್ರಾಧಿಕಾರವು ಸದರಿ ವಿಷಯದ ಬಗ್ಗೆ ವಿವರವಾಗಿ ಚರ್ಚಿಸಲಾಗಿ, ಕರಾವಳಿ ನಿಯಂತ್ರಣ ವಲಯ ಅಧಿಸೂಚನೆಯನ್ನು ಉಲ್ಲಂಘಿಸಿ, ಮಂಗಳೂರು ತಾಲೂಕಿನ ಜಿಪ್ಪಿನಮೊಗರು ಗ್ರಾಮದ ಸರ್ವೆ ನಂಬ್ರ 106ರ ಸರ್ಕಾರಿ ಸ್ಥಳದಲ್ಲಿ ಅನಧಿಕೃತ ಕಟ್ಟಡ ನಿರ್ಮಾಣ ಹಾಗೂ ತಾತ್ಕಾಲಿಕ ರಚನೆಗಳನ್ನು ನಿರ್ಮಿಸಿರುವುದನ್ನು ತೆರವು ಮಾಡುವಂತೆ ಶ್ರೀ.ಡಿ.ಕೆ.ಎಸ್.ಹಮೀದ್, ಬೆಂದೂರ್‌ವೆಲ್ ರವರಿಗೆ ಪರಿಸರ ಸಂರಕ್ಷಣೆ ಕಾಯ್ದೆ 1986 ರ ಸೆಕ್ಷನ್ 5 ರಂತೆ ನಿರ್ದೇಶನ ನೀಡಲು (Direction) ತೀರ್ಮಾನಿಸಲಾಯಿತು.

42.9.8 ಮಂಗಳೂರು ತಾಲ್ಲೂಕು ಕುಳಾಯಿ ಗ್ರಾಮದ ಸರ್ವೆ ನಂ 18ರ ಸ್ಥಳದಲ್ಲಿ ಅಕ್ರಮವಾಗಿ ಆವರಣಗೋಡೆ ನಿರ್ಮಿಸಿ ಕರಾವಳಿ ನಿಯಂತ್ರಣ ವಲಯ ಅಧಿಸೂಚನೆಯನ್ನು ಉಲ್ಲಂಘಿಸಿರುವ ಬಗ್ಗೆ (ಅಪಜೀ 200 ಸಿಆರ್‌ಯುಡ್ 2021).

ಶ್ರೀ. ಉಮೇಶ್ ಕರ್ಕೇರ, ಇವರು ಮಂಗಳೂರು ತಾಲ್ಲೂಕು, ಕುಳಾಯಿ ಗ್ರಾಮದ ಸರ್ವೆ ನಂ. 18 ರ ಸ್ಥಳದಲ್ಲಿ ಅಕ್ರಮವಾಗಿ ಆವರಣ ಗೋಡೆ ನಿರ್ಮಿಸಿ ಕರಾವಳಿ ನಿಯಂತ್ರಣ ವಲಯ ಅಧಿಸೂಚನೆಯನ್ನು ಉಲ್ಲಂಘಿಸಿರುವ ಬಗ್ಗೆ ಪ್ರಾದೇಶಿಕ ನಿರ್ದೇಶಕರು ವರದಿ ಮಾಡಿರುತ್ತಾರೆ.

ಸದರಿ ಉಲ್ಲಂಘನಾ ಸ್ಥಳವು ಕರಾವಳಿ ನಿಯಂತ್ರಣ ವಲಯ -II ನೇ ವರ್ಗದಲ್ಲಿದ್ದು, ಸರ್ಕಾರಿ ಸ್ಥಳವಾಗಿರುತ್ತದೆ. ಕರಾವಳಿ ನಿಯಂತ್ರಣ ವಲಯ ಅಧಿಸೂಚನೆ - 2011 ರ ಪ್ಯಾರಾ 8 II CRZ II ರನ್ವಯ ಇಲ್ಲಿ ಯಾವುದೇ ಕಾಮಗಾರಿ / ಅಭಿವೃದ್ಧಿ ಚಟುವಟಿಕೆಗಳನ್ನು ರಾಜ್ಯ ಕರಾವಳಿ ವಲಯ ನಿರ್ವಹಣಾ ಪ್ರಾಧಿಕಾರದ ಅನುಮೋದನೆ ಇಲ್ಲದೆ ಆವರಣ ಗೋಡೆ ನಿರ್ಮಿಸಿರುವುದು ಅಧಿಸೂಚನೆಯ ಸ್ಪಷ್ಟ ಉಲ್ಲಂಘನೆಯಾಗುತ್ತದೆ. ಈ ಹಿನ್ನೆಲೆಯಲ್ಲಿ ಉಲ್ಲಂಘನಾದಾರರಿಗೆ ದಿನಾಂಕ: 18.01.2021 ರಲ್ಲಿ ನೋಟೀಸ್ ನೀಡಿದ್ದರು ಇದುವರೆಗೆ ಯಾವುದೇ ಪ್ರತಿಕ್ರಿಯೆ ಬಂದಿರುವುದಿಲ್ಲವೆಂದು ವರದಿ ಮಾಡಿರುತ್ತಾರೆ.



ಸದರಿ ಪ್ರಕರಣವನ್ನು ದಿನಾಂಕ: 28.04.2021 ರ ಜಿಲ್ಲಾ ಕರಾವಳಿ ವಲಯ ನಿರ್ವಹಣಾ ಸಮಿತಿ ಸಭೆಯಲ್ಲಿ ಮಂಡಿಸಿ, ನಿರ್ಣಯಿಸಿದಂತೆ ಕರ್ನಾಟಕ ರಾಜ್ಯ ಕಡಲ ತೀರ ವಲಯ ನಿರ್ವಹಣಾ ಪ್ರಾಧಿಕಾರಕ್ಕೆ ಸಲ್ಲಿಸಿರುತ್ತಾರೆ. ಸದರಿ ಸ್ಥಳವು ಸರ್ಕಾರಿ ಸ್ಥಳವಾಗಿರುವುದರಿಂದ ಕರ್ನಾಟಕ ಭೂಕಂದಾಯ ಕಾಯ್ದೆಯಡಿ ಸೂಕ್ತ ಕ್ರಮಕೈಗೊಳ್ಳಲು ತಹಶೀಲ್ದಾರ್, ಮಂಗಳೂರು ಇವರಿಗೆ ದಿನಾಂಕ: 10.06.2021 ರಲ್ಲಿ ಪತ್ರ ಬರೆಯಲಾಗಿದೆಯೆಂದು ವರದಿ ಮಾಡಿರುತ್ತಾರೆ.

ಸದರಿ ಉಲ್ಲಂಘನಾ ಪ್ರಕರಣವನ್ನು ದಿನಾಂಕ: 23.11.2021 ರಂದು ನಡೆದ ಕರ್ನಾಟಕ ರಾಜ್ಯ ಕಡಲ ತೀರ ವಲಯ ನಿರ್ವಹಣಾ ಪ್ರಾಧಿಕಾರದ ಸಭೆಯಲ್ಲಿ ಚರ್ಚಿಸಿ ನಿರ್ಣಯಿಸಿದಂತೆ, ಕರಾವಳಿ ನಿಯಂತ್ರಣ ವಲಯ ಪ್ರದೇಶದಲ್ಲಿ ಬರುವ ಕುಳಾಯಿ ಗ್ರಾಮದ ಸರ್ವೆ ನಂ. 18 ರ ಸ್ಥಳದಲ್ಲಿ ಅಕ್ರಮವಾಗಿ ಆವರಣ ಗೋಡೆಯನ್ನು ನಿರ್ಮಿಸಿ, ಕರಾವಳಿ ನಿಯಂತ್ರಣ ವಲಯ ಅಧಿಸೂಚನೆಯನ್ನು ಉಲ್ಲಂಘಿಸಿರುವ ಬಗ್ಗೆ, ಪರಿಸರ (ಸಂರಕ್ಷಣೆ) ಕಾಯಿದೆ 1986 ಸೆಕ್ಷನ್ 5 ರಡಿಯಲ್ಲಿ ಉಲ್ಲಂಘನಾದಾರರಿಗೆ ದಿನಾಂಕ: 10.02.2022 ರಂದು ಪ್ರಸ್ತಾಪಿತ ನಿರ್ದೇಶನವನ್ನು (Notice of proposed directions) ನೀಡಲಾಗಿತ್ತು.

ಆವರಣಗೋಡೆ ತೆರವುಗೊಳಿಸಿ ಅತಿಕ್ರಮಣ ತಡೆಯಲು ತಂತಿಬೇಲಿ ನಿರ್ಮಿಸಲಾಗಿದೆ ಎಂದು ಸದರಿ ನೋಟೀಸ್‌ಗೆ ಶ್ರೀ. ಉಮೇಶ್ ಕರ್ಕೇರ ರವರು ದಿನಾಂಕ: 04.03.2022 ರಂದು ಸಮಜಾಯಿಷಿಯನ್ನು ಸಲ್ಲಿಸಿದ್ದು, ಅದರಂತೆ ಪ್ರಾದೇಶಿಕ ನಿರ್ದೇಶಕರು ರವರು ಸ್ಥಳ ಪರಿಶೀಲನೆ ನಡೆಸಿ ವರದಿಯನ್ನು ನೀಡಿದ್ದು, ಉಲ್ಲಂಘನಾದಾರರು ಸಮಜಾಯಿಷಿಯಲ್ಲಿ ತಿಳಿಸಿರುವಂತೆ ಆವರಣಗೋಡೆಯನ್ನು ತೆರವುಗೊಳಿಸಿರುವುದಿಲ್ಲ ಎಂದು ತಿಳಿಸಿರುತ್ತಾರೆ.

ಸದರಿ ಉಲ್ಲಂಘನಾ ಪ್ರಕರಣವನ್ನು ದಿನಾಂಕ: 15.11.2022 ರಂದು ನಡೆದ ಕರ್ನಾಟಕ ರಾಜ್ಯ ಕಡಲ ತೀರ ವಲಯ ನಿರ್ವಹಣಾ ಪ್ರಾಧಿಕಾರದ ಸಭೆಯಲ್ಲಿ ಚರ್ಚಿಸಿ ನಿರ್ಣಯಿಸಿದಂತೆ, ಪ್ರಾಧಿಕಾರವು ಸದರಿ ವಿಷಯದ ಬಗ್ಗೆ ವಿವರವಾಗಿ ಚರ್ಚಿಸಲಾಗಿ, ಕರಾವಳಿ ನಿಯಂತ್ರಣ ವಲಯ ಅಧಿಸೂಚನೆಯನ್ನು ಉಲ್ಲಂಘಿಸಿ, ಮಂಗಳೂರು ತಾಲ್ಲೂಕು ಕುಳಾಯಿ ಗ್ರಾಮದ ಸರ್ವೆ ನಂ 18 ರ ಸ್ಥಳದಲ್ಲಿ ಅಕ್ರಮವಾಗಿ ಆವರಣಗೋಡೆ ನಿರ್ಮಿಸಿರುವುದನ್ನು ತೆರವು ಮಾಡುವಂತೆ ಉಲ್ಲಂಘನಾದಾರರಿಗೆ ಪರಿಸರ ಸಂರಕ್ಷಣೆ ಕಾಯ್ದೆ 1986ರ ಸೆಕ್ಷನ್ 5 ರಂತೆ ನಿರ್ದೇಶನವನ್ನು ದಿನಾಂಕ: 17.12.2022 ರಂದು ನೀಡಲಾಗಿತ್ತು. ಆದರೆ ಇದುವರೆವಿಗೂ ಯಾವುದೇ ಮಾಹಿತಿ ಸ್ವೀಕೃತವಾಗಿರುವುದಿಲ್ಲ.

ಪ್ರಾಧಿಕಾರವು ಸದರಿ ಉಲ್ಲಂಘನಾ ಪ್ರಕರಣದ ಬಗ್ಗೆ ವಿವರವಾಗಿ ಚರ್ಚಿಸಲಾಗಿ, ಕರಾವಳಿ ನಿಯಂತ್ರಣ ವಲಯ ಅಧಿಸೂಚನೆಯನ್ನು ಉಲ್ಲಂಘಿಸಿ, ಗ್ರಾಮದ ಸರ್ವೆ ನಂ. 18 ರ ಸ್ಥಳದಲ್ಲಿ ಅಕ್ರಮವಾಗಿ ಆವರಣ ಗೋಡೆ ನಿರ್ಮಿಸಿರುವುದರಿಂದ ಇದು ಸ್ಪಷ್ಟ ಉಲ್ಲಂಘನೆ ಪ್ರಕರಣ ಎಂದು ಪರಿಸರ ಸಂರಕ್ಷಣೆ ಕಾಯ್ದೆ 1986 ರ ಸೆಕ್ಷನ್ 19 ರಂತೆ, ಸಂಬಂಧಪಟ್ಟ ನ್ಯಾಯಾಲಯದಲ್ಲಿ ಪ್ರಕರಣವನ್ನು ದಾಖಲಿಸುವ ಬಗ್ಗೆ ಪ್ರಾಧಿಕಾರದ ಪರವಾಗಿ ಮಂಗಳೂರು ಜಿಲ್ಲಾ ಕರಾವಳಿ ವಲಯ ನಿರ್ವಹಣಾ ಸಮಿತಿಯ ಸದಸ್ಯ ಕಾರ್ಯದರ್ಶಿಗಳಾದ ಪ್ರಾದೇಶಿಕ ನಿರ್ದೇಶಕರನ್ನು ಅಧಿಕೃತಗೊಳಿಸಲು (Authorise) ತೀರ್ಮಾನಿಸಲಾಯಿತು.



42.9.9 ಮಂಗಳೂರು ತಾಲೂಕಿನ ಜಪ್ಪಿನಮೊಗರು ಗ್ರಾಮದ ಸರ್ವೆ ನಂಬ್ರ 94 ಮತ್ತು 118 ರಲ್ಲಿ ನದಿ ತೀರಕ್ಕೆ ಮಣ್ಣು ತುಂಬಿಸಿ ಕರಾವಳಿ ನಿಯಂತ್ರಣ ವಲಯ ಅಧಿಸೂಚನೆಯನ್ನು ಉಲ್ಲಂಘಿಸಿರುವ ಬಗ್ಗೆ (ಅಪಜೀ 197 ಸಿಆರ್‌ಯುಡ್ 2021).

ಶ್ರೀ. ವಿನ್ಸೆಂಟ್ ಡಿ'ಸೋಜ ಇವರು ಮಂಗಳೂರು ತಾಲೂಕಿನ ಜಪ್ಪಿನಮೊಗರು ಗ್ರಾಮದ ಸರ್ವೆ ನಂಬ್ರ 94 ಮತ್ತು 118 ರಲ್ಲಿ ನದಿ ತೀರಕ್ಕೆ ಮಣ್ಣು ತುಂಬಿಸಿ ಕರಾವಳಿ ನಿಯಂತ್ರಣ ವಲಯ ಅಧಿಸೂಚನೆಯನ್ನು ಉಲ್ಲಂಘಿಸಿರುವ ಬಗ್ಗೆ ಪ್ರಾದೇಶಿಕ ನಿರ್ದೇಶಕರು (ಪರಿಸರ), ಮಂಗಳೂರು ಇವರು ವರದಿ ಮಾಡಿರುತ್ತಾರೆ.

ಸದರಿ ಉಲ್ಲಂಘನಾ ಸ್ಥಳವು ಕರಾವಳಿ ನಿಯಂತ್ರಣ ವಲಯದ II ಹಾಗೂ IA ವರ್ಗದಲ್ಲಿದ್ದು, ನೇತ್ರಾವತಿ ನದಿಯ ಹಿನ್ನೀರಿನ ಭರತ ರೇಖೆಗೆ ತಾಗಿಕೊಂಡಿರುತ್ತದೆ. ಕರಾವಳಿ ನಿಯಂತ್ರಣ ವಲಯ ಅಧಿಸೂಚನೆ 2011 ರ ಪ್ಯಾರಾ 8 II CRZ II ಹಾಗೂ CRZ IB ರಂತೆ ಇಲ್ಲಿ ಯಾವುದೇ ಕಾಮಗಾರಿ / ಅಭಿವೃದ್ಧಿ ಚಟುವಟಿಕೆಗಳನ್ನು ರಾಜ್ಯ ಕರಾವಳಿ ವಲಯ ನಿರ್ವಹಣಾ ಪ್ರಾಧಿಕಾರದ ಅನುಮೋದನೆ ಇಲ್ಲದೆ ನಡೆಸಿದಲ್ಲಿ ಅದು ಕರಾವಳಿ ನಿಯಂತ್ರಣ ವಲಯ ಅಧಿಸೂಚನೆಯ ಸ್ಪಷ್ಟ ಉಲ್ಲಂಘನೆಯಾಗುತ್ತದೆ. ಮತ್ತು ಪರಿಸರ ಸಂರಕ್ಷಣಾ ಕಾಯ್ದೆ 1986ರ ಸೆಕ್ಷನ್ 15ರ ಪ್ರಕಾರ ಶಿಕ್ಷಾರ್ಹ ಅಪರಾಧವಾಗಿರುತ್ತದೆ ಎಂದು ಉಲ್ಲಂಘನಾದಾರರಿಗೆ ದಿನಾಂಕ: 24.03.2021 ರಲ್ಲಿ ನೋಟೀಸ್ ನೀಡಿರುತ್ತಾರೆ. ಕರಾವಳಿ ನಿಯಂತ್ರಣ ವಲಯ ಅಧಿಸೂಚನೆ ಪ್ಯಾರಾ 3(iv) ರಂತೆ ನಿಷೇಧಿತ ಚಟುವಟಿಕೆಯಾಗಿರುತ್ತದೆ.

ಸದರಿ ನೋಟೀಸ್‌ಗೆ ಉತ್ತರವಾಗಿ ದಿನಾಂಕ: 21.04.2021 ರ ಪತ್ರದಲ್ಲಿ ಉಲ್ಲಂಘನಾದಾರರು ಸದರಿ ಸ್ಥಳವನ್ನು ಕೃಷಿ ಕಾರ್ಯಕ್ಕಾಗಿ ಉಪಯೋಗಿಸುತ್ತಿದ್ದು, ಈ ಜಾಗಕ್ಕೆ ಉಪ್ಪು ನೀರು ಬರದಂತೆ ಮಣ್ಣಿನ ಸವೆತವನ್ನು ತಡೆಗಟ್ಟಲು ಹಾಗೂ ಪ್ರವಾಹ ಸಮಯದಲ್ಲಿ ನೀರು ಒಳ ಬರದಂತೆ ತಡೆಗಟ್ಟಲು ಸದರಿ ಸ್ಥಳಕ್ಕೆ ಮಣ್ಣು ತುಂಬಿಸಿರುವುದಾಗಿ ಇನ್ನು ಮುಂದೆ ಸದರಿ ಸ್ಥಳಕ್ಕೆ ಯಾವುದೇ ರೀತಿಯ ಮಣ್ಣು ಹಾಗೂ ಇತರೇ ವಸ್ತುಗಳನ್ನು ತುಂಬಿಸುವುದಿಲ್ಲ ಎಂದು ಹೇಳಿಕೆ ನೀಡಿರುವುದಾಗಿ ಪ್ರಾದೇಶಿಕ ನಿರ್ದೇಶಕರು (ಪರಿಸರ), ಮಂಗಳೂರು ಇವರು ವರದಿ ಮಾಡಿರುತ್ತಾರೆ.

ಸದರಿ ಪ್ರಕರಣವನ್ನು ದಿನಾಂಕ: 28.04.2021 ರ ಜಿಲ್ಲಾ ಕರಾವಳಿ ವಲಯ ನಿರ್ವಹಣಾ ಸಮಿತಿ ಸಭೆಯಲ್ಲಿ ಮಂಡಿಸಿ, ಕರ್ನಾಟಕ ರಾಜ್ಯ ಕರಾವಳಿ ವಲಯ ನಿರ್ವಹಣಾ ಪ್ರಾಧಿಕಾರಕ್ಕೆ ಶಿಫಾರಸ್ಸು ಮಾಡಿರುತ್ತಾರೆ.

ದಿನಾಂಕ: 14.02.2022 ರ ಕರ್ನಾಟಕ ರಾಜ್ಯ ಕಡಲ ತೀರ ವಲಯ ನಿರ್ವಹಣಾ ಪ್ರಾಧಿಕಾರದ ಸಭೆಯಲ್ಲಿ ಸದರಿ ಉಲ್ಲಂಘನಾ ಪ್ರಕರಣದ ಬಗ್ಗೆ ವಿವರವಾಗಿ ಚರ್ಚಿಸಿ ನಿರ್ಣಯಿಸಿದಂತೆ, ಮಂಗಳೂರು ತಾಲೂಕಿನ ಜಪ್ಪಿನಮೊಗರು ಗ್ರಾಮದ ಸರ್ವೆ ನಂಬ್ರ 94 ಮತ್ತು 118 ರಲ್ಲಿ ನದಿ ತೀರಕ್ಕೆ ಮಣ್ಣು ತುಂಬಿಸಿದ್ದು, ಇದು ನಿಷೇಧಿತ ಚಟುವಟಿಕೆಯಾಗಿರುವುದರಿಂದ ಕರಾವಳಿ ನಿಯಂತ್ರಣ ವಲಯ ಅಧಿಸೂಚನೆಯನ್ನು ಉಲ್ಲಂಘಿಸಿರುವ ಬಗ್ಗೆ ಉಲ್ಲಂಘನಾದಾರರಿಗೆ ಪರಿಸರ (ಸಂರಕ್ಷಣೆ) ಕಾಯ್ದೆ 1986 ಸೆಕ್ಷನ್ 5 ರಡಿಯಲ್ಲಿ ಪ್ರಸ್ತಾಪಿತ ನಿರ್ದೇಶನವನ್ನು

(Notice of proposed directions) ದಿನಾಂಕ: 31.03.2022 ರಂದು ನೀಡಲಾಗಿತ್ತು. ಆದರೆ ಸದರಿಯವರಿಂದ ಯಾವುದೇ ಉತ್ತರ ಸ್ವೀಕೃತವಾಗಿರುವುದಿಲ್ಲ.

ದಿನಾಂಕ: 15.11.2022 ರ ಕರ್ನಾಟಕ ರಾಜ್ಯ ಕಡಲ ತೀರ ವಲಯ ನಿರ್ವಹಣಾ ಪ್ರಾಧಿಕಾರದ ಸಭೆಯಲ್ಲಿ ಸದರಿ ಉಲ್ಲಂಘನಾ ಪ್ರಕರಣದ ಬಗ್ಗೆ ವಿವರವಾಗಿ ಚರ್ಚಿಸಿ ನಿರ್ಣಯಿಸಿದಂತೆ, ಕರಾವಳಿ ನಿಯಂತ್ರಣ ವಲಯ ಅಧಿಸೂಚನೆಯನ್ನು ಉಲ್ಲಂಘಿಸಿ, ಮಂಗಳೂರು ತಾಲ್ಲೂಕಿನ ಜಪ್ಪಿನಮೊಗರು ಗ್ರಾಮದ ಸರ್ವೆ ನಂಬ್ರ 94 ಮತ್ತು 118 ರಲ್ಲಿ ನದಿ ತೀರಕ್ಕೆ ಮಣ್ಣು ತುಂಬಿಸಿರುವುದನ್ನು ತೆರವು ಮಾಡುವಂತೆ ಉಲ್ಲಂಘನೆದಾರರಿಗೆ ಪರಿಸರ ಸಂರಕ್ಷಣೆ ಕಾಯ್ದೆ 1986ರ ಸೆಕ್ಷನ್ 5 ರಂತೆ ನಿರ್ದೇಶನವನ್ನು ದಿನಾಂಕ: 20.12.2022 ರಂದು ನೀಡಲಾಗಿತ್ತು. ಆದರೆ ಇದುವರೆವಿಗೂ ಯಾವುದೇ ಮಾಹಿತಿ ಸ್ವೀಕೃತವಾಗಿರುವುದಿಲ್ಲ.

ಪ್ರಾಧಿಕಾರವು ಸದರಿ ಉಲ್ಲಂಘನಾ ಪ್ರಕರಣದ ಬಗ್ಗೆ ವಿವರವಾಗಿ ಚರ್ಚಿಸಲಾಗಿ, ಕರಾವಳಿ ನಿಯಂತ್ರಣ ವಲಯ ಅಧಿಸೂಚನೆಯನ್ನು ಉಲ್ಲಂಘಿಸಿ, ಮಂಗಳೂರು ತಾಲ್ಲೂಕಿನ ಜಪ್ಪಿನಮೊಗರು ಗ್ರಾಮದ ಸರ್ವೆ ನಂಬ್ರ 94 ಮತ್ತು 118 ರಲ್ಲಿ ನದಿ ತೀರಕ್ಕೆ ಮಣ್ಣು ತುಂಬಿಸಿರುವುದರಿಂದ ಇದು ಸ್ಪಷ್ಟ ಉಲ್ಲಂಘನೆ ಪ್ರಕರಣ ಎಂದು ಪರಿಸರ ಸಂರಕ್ಷಣೆ ಕಾಯ್ದೆ 1986 ರ ಸೆಕ್ಷನ್ 19 ರಂತೆ, ಸಂಬಂಧಪಟ್ಟ ನ್ಯಾಯಾಲಯದಲ್ಲಿ ಪ್ರಕರಣವನ್ನು ದಾಖಲಿಸುವ ಬಗ್ಗೆ ಪ್ರಾಧಿಕಾರದ ಪರವಾಗಿ ಮಂಗಳೂರು ಜಿಲ್ಲಾ ಕರಾವಳಿ ವಲಯ ನಿರ್ವಹಣಾ ಸಮಿತಿಯ ಸದಸ್ಯ ಕಾರ್ಯದರ್ಶಿಗಳಾದ ಪ್ರಾದೇಶಿಕ ನಿರ್ದೇಶಕರನ್ನು ಅಧಿಕೃತಗೊಳಿಸಲು (Authorise) ತೀರ್ಮಾನಿಸಲಾಯಿತು.

42.9.10 ಕಾರ್ಯದರ್ಶಿಗಳು, ಉತ್ತರ ಕನ್ನಡ ಜಿಲ್ಲಾ, ಪ್ರವಾಸಿ ಸ್ಥಳಗಳ ಅಭಿವೃದ್ಧಿ ಹಾಗೂ ಸಂರಕ್ಷಣಾ ಸಮಿತಿ (ರಿ) ಉತ್ತರ ಕನ್ನಡ ಕಾರವಾರ ರವರ ಕಾರವಾರ ತಾಲ್ಲೂಕಿನ ಡಾ: ರವೀಂದ್ರನಾಥ ಠಾಗೋರ್ ಕಡಲ ತೀರದಲ್ಲಿ ವಿವಿಧ ಚಟುವಟಿಕೆಗಳನ್ನು ಕೈಗೊಂಡಿರುವ ಬಗ್ಗೆ (ಅಪಜೀ 6 ಸಿಆರ್ ಯುಡ್ 2018).

ಉತ್ತರ ಕನ್ನಡ ಜಿಲ್ಲೆಯ ಕಾರವಾರದ ಸಮುದ್ರ ತೀರದಲ್ಲಿ ಕರಾವಳಿ ನಿಯಂತ್ರಣ ವಲಯ ಅಧಿಸೂಚನೆ ಉಲ್ಲಂಘಿಸಿ ಅನಧಿಕೃತವಾಗಿ ಕಟ್ಟಡಗಳ ನಿರ್ಮಾಣವಾಗುತ್ತಿದ್ದು, ರೆಸ್ಟೋರಂಟ್ ನಿರ್ಮಾಣ, ಹೋಟೆಲ್‌ನ ವಿಸ್ತರಣಾ ಕಟ್ಟಡ ನಿರ್ಮಾಣ, ಮೀನು ಮಾರುಕಟ್ಟೆ ಕಟ್ಟಡ, ಖಾಸಗಿ ಬಸ್ ನಿಲ್ದಾಣ, ಬಹುಮಹಡಿ ಕಟ್ಟಡ ಹಾಗೂ ರಾಕ್ ಗಾರ್ಡನ್ ಮುಂತಾದವುಗಳು ತಲೆ ಎತ್ತುತ್ತಿದ್ದು ಈ ಬಗ್ಗೆ ಸೂಕ್ತ ಕ್ರಮವಹಿಸುವಂತೆ ಕೋರಿ ಶ್ರೀ. ಬಾಲಕೃಷ್ಣ ಎಸ್.ಪೈ., ವಕೀಲರು ಲೀಗಲ್ ನೋಟೀಸ್ ನೀಡಿರುತ್ತಾರೆ.

ಆದರಂತೆ CRZ ಅಧಿಸೂಚನೆಯನ್ನು ಉಲ್ಲಂಘಿಸಿ ಈ ಕೆಳಕಂಡ ಚಟುವಟಿಕೆಗಳನ್ನು ಕೈಗೊಳ್ಳಲಾಗುತ್ತಿರುವ ಬಗ್ಗೆ ದಿನಾಂಕ: 27.04.2018 ರಂದು ನಡೆದ ಪ್ರಾಧಿಕಾರದ ಸಭೆಯಲ್ಲಿ ಪರಿಶೀಲಿಸಲಾಗಿತ್ತು.

1. ಉತ್ತರ ಕನ್ನಡ ಜಿಲ್ಲೆಯ ಕಾರವಾರದ ಕರಾವಳಿ ನಿಯಂತ್ರಣ ವಲಯ ವ್ಯಾಪ್ತಿಯಲ್ಲಿ ವ್ಯವಸ್ಥಾಪಕರು, ಜಿಲ್ಲಾ ನಿರ್ಮಿತಿ ಕೇಂದ್ರ ಕಾರವಾರ ರವರು CRZ ಪೂರ್ವಾನುಮತಿ ಪಡೆಯದೇ CRZ-I ಹಾಗೂ CRZ II


ಪ್ರದೇಶಗಳಲ್ಲಿ ರಾಕ್ ಗಾರ್ಡನ್ ನಿರ್ಮಾಣ ಕಾಮಗಾರಿ ಕೈಗೊಂಡಿರುವುದು. ಸದರಿ ಕಾಮಗಾರಿಯನ್ನು ಕೈಗೊಳ್ಳಲು ಡಾ. ರವೀಂದ್ರನಾಥ ತಾಗೋರ್ ಕಡಲ ತೀರಗಳ ಅಭಿವೃದ್ಧಿ ಮತ್ತು ಸಂರಕ್ಷಣಾ ಸಮಿತಿಯಿಂದ ಅನುಮತಿ ನೀಡಲಾಗಿರುತ್ತದೆ.

2. ಕಾರವಾರ ಕಡಲ ತೀರದಲ್ಲಿ ಹೋಟೆಲ್ ಡೈವ್-ಇನ್ ಪಕ್ಕದಲ್ಲಿ ಕರಾವಳಿ ನಿಯಂತ್ರಣ ವಲಯ - I ಹಾಗೂ ಭಾಗಶಃ ಕರಾವಳಿ ನಿಯಂತ್ರಣ ವಲಯ II ರಲ್ಲಿ ಅನಧಿಕೃತ ಕಟ್ಟಡ ನಿರ್ಮಾಣ ಮಾಡುತ್ತಿರುವುದು.
3. ಶ್ರೀ. ರಾಜೇಶ್ ಎಸ್. ಕಾಮತ್, ಮಹಾಲಕ್ಷ್ಮಿ ಎಲೆಕ್ಟ್ರಾನಿಕ್, ಕೋಡಿಬಾಗ್ ಕಾರವಾರ ರವರು ಕಾರವಾರ ಕಡಲ ತೀರದಲ್ಲಿ ಕರಾವಳಿ ನಿಯಂತ್ರಣ ವಲಯ-I ಹಾಗೂ ಭಾಗಶಃ ಕರಾವಳಿ ನಿಯಂತ್ರಣ ವಲಯ II ರಲ್ಲಿ ಬ್ರಾಂಡೆಡ್ ಆಹಾರ ಮಳಿಗೆ ನಿರ್ಮಾಣ ಮಾಡುತ್ತಿರುವುದು. ಸದರಿ ಪ್ರದೇಶವನ್ನು ಡಾ. ರವೀಂದ್ರನಾಥ ತಾಗೋರ್ ಇವರ ಸಂರಕ್ಷಣಾ ಸಮಿತಿಯಿಂದ ಗುತ್ತಿಗೆ ಪಡೆಯಲಾಗಿದೆ.
4. ಸಹಾಯಕ ನಿರ್ದೇಶಕರು ಯುವ ಸಬಲೀಕರಣ ಮತ್ತು ಕ್ರೀಡಾ ಇಲಾಖೆ ರವರು ಕಾರವಾರ ತಾಲ್ಲೂಕಿನ ಚಿತ್ತಾಕುಲಾ ಗ್ರಾಮದ ಸ.ನಂ. 6೮1೮ ರಲ್ಲಿ ಕರಾವಳಿ ನಿಯಂತ್ರಣ ವಲಯ - III ರ ಅಭಿವೃದ್ಧಿ ನಿಷಿದ್ಧ ಪ್ರದೇಶದಲ್ಲಿ ಸಾಹಸ ಕ್ರೀಡೆಗೆ ಸಂಬಂಧಿಸಿದಂತೆ ವಸತಿ ನಿಲಯ ಕಟ್ಟಡ ನಿರ್ಮಿಸಿರುವುದು.
5. ಮಯೂರವರ್ಮ ವೇದಿಕೆಯ ಹಿಂಭಾಗದಲ್ಲಿ ಕರಾವಳಿ ನಿಯಂತ್ರಣ ವಲಯ - II ರಲ್ಲಿ ಕಟ್ಟಡವನ್ನು ಮತ್ತು ತಾತ್ಕಾಲಿಕ ಮೀನು ಮಾರುಕಟ್ಟೆಯನ್ನು ನಿರ್ಮಿಸಿರುವುದು.

ಈ ಮೇಲ್ಕಂಡ ಯಾವುದೇ ನಿರ್ಮಾಣಗಳಿಗೆ ಕರಾವಳಿ ನಿಯಂತ್ರಣ ವಲಯ ಪೂರ್ವಾನುಮತಿ ಪಡೆದಿರುವುದಿಲ್ಲ. ಸಿಆರ್‌ಯುಡ್ ಅಧಿಸೂಚನೆ 2011 ರಂತೆ ಸದರಿ ಚಟುವಟಿಕೆಗಳನ್ನು ಉಲ್ಲಂಘನೆಯಿಂದ ಪರಿಗಣಿಸಿ ಪ್ರಾಧಿಕಾರವು ಪರಿಸರ (ಸಂರಕ್ಷಣೆ) ಕಾಯ್ದೆ 1986 ರ ಸೆಕ್ಷನ್ 5 ರಂತೆ ಉಲ್ಲಂಘನೆದಾರರಾದ ಹೆಚ್ಚುವರಿ ಜಿಲ್ಲಾಧಿಕಾರಿ ಹಾಗೂ ಸದಸ್ಯ ಕಾರ್ಯದರ್ಶಿಗಳು ರವೀಂದ್ರನಾಥ ತಾಗೋರ್ ಕಡಲ ತೀರಗಳ ಅಭಿವೃದ್ಧಿ ಮತ್ತು ಸಂರಕ್ಷಣಾ ಸಮಿತಿ, ಕಾರವಾರ, ಸಹಾಯಕ ನಿರ್ದೇಶಕರು ಯುವ ಸಬಲೀಕರಣ ಮತ್ತು ಕ್ರೀಡಾ ಇಲಾಖೆ, ಕಾರವಾರ, ಕಮಿಷನರ್ ನಗರ ಸಭೆ, ಕಾರವಾರ ಇವರಿಗೆ ನೋಟೀಸ್ ನೀಡಲು ತೀರ್ಮಾನಿಸಿತ್ತು.

ಪ್ರಾಧಿಕಾರದ ನಿರ್ಣಯದಂತೆ ಪರಿಸರ (ಸಂರಕ್ಷಣೆ) ಕಾಯ್ದೆ 1986 ರ ಸೆಕ್ಷನ್ 5 ರಂತೆ ಉಲ್ಲಂಘನೆದಾರರಾದ ಹೆಚ್ಚುವರಿ ಜಿಲ್ಲಾಧಿಕಾರಿ ಹಾಗೂ ಸದಸ್ಯ ಕಾರ್ಯದರ್ಶಿಗಳು ರವೀಂದ್ರನಾಥ ತಾಗೋರ್ ಕಡಲ ತೀರಗಳ ಅಭಿವೃದ್ಧಿ ಮತ್ತು ಸಂರಕ್ಷಣಾ ಸಮಿತಿ, ಕಾರವಾರ, ಸಹಾಯಕ ನಿರ್ದೇಶಕರು ಯುವ ಸಬಲೀಕರಣ ಮತ್ತು ಕ್ರೀಡಾ ಇಲಾಖೆ, ಕಾರವಾರ, ಕಮಿಷನರ್ ನಗರ ಸಭೆ, ಕಾರವಾರ ಇವರಿಗೆ ನೋಟೀಸ್ ನೀಡಲಾಗಿತ್ತು.

ಈ ನೋಟೀಸ್‌ಗೆ ಉತ್ತರವಾಗಿ ಹೆಚ್ಚುವರಿ ಜಿಲ್ಲಾಧಿಕಾರಿ ಹಾಗೂ ಸದಸ್ಯ ಕಾರ್ಯದರ್ಶಿಗಳು, ಉತ್ತರ ಕನ್ನಡ ಪ್ರವಾಸೋದ್ಯಮ ತಾಣ ಮತ್ತು ಅಭಿವೃದ್ಧಿ, ಸಂರಕ್ಷಣಾ ಸಮಿತಿ ಕಾರವಾರ ಇವರು ದಿನಾಂಕ: 29.06.2018 ರಂದು



ಪ್ರಾಧಿಕಾರಕ್ಕೆ ವರದಿ ಸಲ್ಲಿಸಿದ್ದು, ಸದರಿ ವರದಿಯಲ್ಲಿ ಹಳೆ ಕಟ್ಟಡಗಳನ್ನು ನವೀಕರಿಸಲಾಗಿದೆ ಹಾಗೂ ಹೊಸದಾಗಿ ಯಾವುದೇ ನಿರ್ಮಾಣವನ್ನು ಮಾಡಿರುವುದಿಲ್ಲವೆಂದು ಸಮಜಾಯಿಷಿ ನೀಡಿರುತ್ತಾರೆ.

ಸದರಿ ಉಲ್ಲಂಘನಾ ಪ್ರಕರಣವನ್ನು ದಿನಾಂಕ: 07.03.2019 ರಂದು ಜರುಗಿದ ಕರ್ನಾಟಕ ರಾಜ್ಯ ಕರಾವಳಿ ವಲಯ ನಿರ್ವಹಣಾ ಪ್ರಾಧಿಕಾರದ ಸಭೆಯಲ್ಲಿ ವಿವರವಾಗಿ ಚರ್ಚಿಸಿ, ಹೆಚ್ಚುವರಿ ಜಿಲ್ಲಾಧಿಕಾರಿ ಕಾರವಾರ ರವರು ಸಲ್ಲಿಸಿರುವ ವರದಿಯನ್ನು ಪ್ರಾಧಿಕಾರವು ವಿವರವಾಗಿ ಪರಿಶೀಲಿಸಿತ್ತು. ದಿನಾಂಕ: 29.06.2018 ರಂದು ಹೆಚ್ಚುವರಿ ಜಿಲ್ಲಾಧಿಕಾರಿ ಕಾರವಾರ ರವರು ಸಲ್ಲಿಸಿರುವ ವರದಿಯಲ್ಲಿನ ಅಂಶಗಳ ಮೇಲೆ ಇನ್ನೊಮ್ಮೆ ಸ್ಥಳ ಪರಿಶೀಲನೆ ನಡೆಸಿ ವಿವರವಾದ ವರದಿಯನ್ನು ನೀಡುವಂತೆ ಪ್ರಾದೇಶಿಕ ನಿರ್ದೇಶಕರು (ಪರಿಸರ) ಕಾರವಾರ ರವರಿಗೆ ತಿಳಿಸಲು ನಿರೀಕ್ಷಿಸಲಾಯಿತು ಹಾಗೂ ಹೆಚ್ಚುವರಿ ಜಿಲ್ಲಾಧಿಕಾರಿಗಳು ಅವರ ವರದಿಯಲ್ಲಿ ಸದರಿ ಕಟ್ಟಡಗಳು 1991ರ ಪೂರ್ವದಲ್ಲಿದ್ದ ಅಧಿಕೃತ ಕಟ್ಟಡಗಳು ಎಂಬುದಾಗಿ ಸಮರ್ಥಿಸಿಕೊಂಡಿರುವುದರಿಂದ 1991 ರ ಪೂರ್ವದಲ್ಲಿಯೇ ಈ ಕಟ್ಟಡಗಳು ಅಸ್ತಿತ್ವದಲ್ಲಿದ್ದವು ಎಂಬುದಕ್ಕೆ ಪುರಾವೆಯಾಗಿ ದಾಖಲೆಯನ್ನು ಒದಗಿಸುವಂತೆ, ಹೆಚ್ಚುವರಿ ಜಿಲ್ಲಾಧಿಕಾರಿ, ಕಾರವಾರ ಇವರಿಗೆ ದಿನಾಂಕ: 09.09.2020 ರಂದು ಸೂಚನೆ ನೀಡಲಾಗಿತ್ತು, ಈ ಬಗ್ಗೆ ಯಾವುದೇ ವರದಿ ಸ್ವೀಕೃತವಾಗಿಲ್ಲದ ಕಾರಣ ದಿನಾಂಕ: 25.2.2022 ರಂದು ನೆನಪೋಲೆ ಬರೆಯಲಾಗಿದೆ. ಆದರೆ ಇದುವರೆಗೂ ಯಾವುದೇ ವರದಿ ಸ್ವೀಕೃತವಾಗಿಲ್ಲ.

ಸದರಿ ಉಲ್ಲಂಘನಾ ಪ್ರಕರಣವನ್ನು ದಿನಾಂಕ: 06.02.2023 ರಂದು ಜರುಗಿದ ಕರ್ನಾಟಕ ರಾಜ್ಯ ಕರಾವಳಿ ವಲಯ ನಿರ್ವಹಣಾ ಪ್ರಾಧಿಕಾರದ ಸಭೆಯಲ್ಲಿ ವಿವರವಾಗಿ ಚರ್ಚಿಸಿ, ಉತ್ತರ ಕನ್ನಡ ಜಿಲ್ಲೆಯ ಕಾರವಾರದ ಕಡಲ ತೀರದಲ್ಲಿ ಕರಾವಳಿ ನಿಯಂತ್ರಣ ವಲಯ ಅಧಿಸೂಚನೆಯನ್ನು ಉಲ್ಲಂಘಿಸಿ ಅನಧಿಕೃತವಾಗಿ ನಿರ್ಮಾಣ ಕಾಮಗಾರಿ ಕೈಗೊಂಡ ಈ ಕೆಳಕಂಡ ಉಲ್ಲಂಘನೆದಾರರಿಗೆ ಪರಿಸರ (ಸಂರಕ್ಷಣೆ) ಕಾಯ್ದೆ 1986ರ ಸೆಕ್ಷನ್ 5 ರಂತೆ (Direction) ನಿರ್ದೇಶನವನ್ನು ದಿನಾಂಕ: 16.02.2023 ರಂದು ನೀಡಲಾಗಿತ್ತು.

1. ರಾಕ್ ಗಾರ್ಡನ್, ಹೋಟೆಲ್ ಡೈವ್ - ಇನ್ ಪಕ್ಕದಲ್ಲಿ ಅನಧಿಕೃತ ಕಟ್ಟಡ ನಿರ್ಮಾಣ ಹಾಗೂ ಬ್ರಾಂಡೆಡ್ ಆಹಾರ ಮಳಿಗೆ ನಿರ್ಮಿಸಿರುವುದನ್ನು ತೆರವುಗೊಳಿಸುವಂತೆ, ಡಾ.ರವಿಂದ್ರನಾಥ್ ಟಾಗೋರ್ ಕಡಲ ತೀರಗಳ ಅಭಿವೃದ್ಧಿ ಮತ್ತು ಸಂರಕ್ಷಣಾ ಸಮಿತಿ, ಕಾರವಾರ ರವರಿಗೆ ಪರಿಸರ (ಸಂರಕ್ಷಣೆ) ಕಾಯ್ದೆ 1986 ರ ಸೆಕ್ಷನ್ 5 ರಂತೆ (Direction) ನಿರ್ದೇಶನವನ್ನು ನೀಡಲಾಗಿತ್ತು.
2. ಕಾರವಾರ ತಾಲ್ಲೂಕಿನ ಚಿತ್ತಾಕುಲ ಗ್ರಾಮದ ಸ.ನಂ. 6 ಅ1ಅ ರಲ್ಲಿ ಅಭಿವೃದ್ಧಿ ನಿಡಿದ್ದ ಪ್ರದೇಶದಲ್ಲಿ ನಿರ್ಮಿಸಿರುವ ಕ್ರೀಡಾ ಇಲಾಖೆಯ ವಸತಿ ನಿಲಯ ಕಟ್ಟಡವನ್ನು ತೆರವುಗೊಳಿಸುವಂತೆ, ನಿರ್ದೇಶಕರು ಯುವ ಸಬಲೀಕರಣ ಮತ್ತು ಕ್ರೀಡಾ ಇಲಾಖೆ, ಕಾರವಾರ, ಕಮಿಷನರ್ ನಗರ ಸಭೆ, ಕಾರವಾರ ಇವರಿಗೆ ಪರಿಸರ (ಸಂರಕ್ಷಣೆ) ಕಾಯ್ದೆ 1986 ರ ಸೆಕ್ಷನ್ 5 ರಂತೆ (Direction) ನಿರ್ದೇಶನವನ್ನು ನೀಡಲಾಗಿತ್ತು.





3. ಕಾರವಾರದ ಕಡಲ ತೀರದ ಮಯೂರವರ್ಮ ವೇದಿಕೆಯ ಹಿಂಭಾಗ ನಿರ್ಮಿಸಲಾದ ಕಟ್ಟಡ & ತಾತ್ಕಾಲಿಕ ಮೀನು ಮಾರುಕಟ್ಟೆಯನ್ನು ತೆರವುಗೊಳಿಸುವಂತೆ, ಆಯುಕ್ತರು, ನಗರಸಭೆ, ಕಾರವಾರ ರವರಿಗೆ ಪರಿಸರ (ಸಂರಕ್ಷಣೆ) ಕಾಯ್ದೆ 1986 ರ 5 ರಂತೆ (Direction) ನಿರ್ದೇಶನವನ್ನು ನೀಡಲಾಗಿತ್ತು.
4. ಉತ್ತರ ಕನ್ನಡ ಜಿಲ್ಲೆ ಕಾರವಾರದ ಕಡಲ ತೀರದಲ್ಲಿ ಕರಾವಳಿ ನಿಯಂತ್ರಣ ವಲಯ ಅಧಿಸೂಚನೆಯನ್ನು ಉಲ್ಲಂಘಿಸಿ, ಅನಧಿಕೃತ ನಿರ್ಮಿಸಲಾದ ಎಲ್ಲಾ ನಿರ್ಮಾಣಗಳನ್ನು ಸಂಪೂರ್ಣವಾಗಿ ತೆರವುಗೊಳಿಸುವಂತೆ ಹೆಚ್ಚುವರಿ ಜಿಲ್ಲಾಧಿಕಾರಿಗಳು ಕಾರವಾರ ಇವರಿಗೆ ಪರಿಸರ (ಸಂರಕ್ಷಣೆ) ಕಾಯ್ದೆ 1986 ರ ಸೆಕ್ಷನ್ 5 ರಂತೆ (Direction) ನಿರ್ದೇಶನವನ್ನು ನೀಡಲಾಗಿತ್ತು.

ಪ್ರಾಧಿಕಾರವು ಸದರಿ ಉಲ್ಲಂಘನಾ ಪ್ರಕರಣದ ಬಗ್ಗೆ ವಿವರವಾಗಿ ಚರ್ಚಿಸಲಾಗಿ, ಸದರಿ ನಿರ್ದೇಶನವನ್ನು ಪಾಲಿಸಿರುವ ಬಗ್ಗೆ ಯಾವುದೇ ಮಾಹಿತಿ ಸ್ವೀಕೃತವಾಗಿಲ್ಲದ ಕಾರಣ ಹಾಗೂ ಮಾನ್ಯ ಹೆಸರು ನ್ಯಾಯವೀಲದಲ್ಲಿ ಸದರಿ ಉಲ್ಲಂಘನಾ ಪ್ರಕರಣವು ದಾಖಲಾಗಿರುವುದರಿಂದ ಈ ಉಲ್ಲಂಘನಾ ಪ್ರಕರಣವನ್ನು ವಿವರವಾಗಿ ಪರಿಶೀಲಿಸಿ ಮುಂದಿನ ಸಭೆಯಲ್ಲಿ ಮಂಡಿಸುವಂತೆ ಪ್ರಾಧಿಕಾರದ ಸದಸ್ಯ ಕಾರ್ಯದರ್ಶಿಯವರಿಗೆ ಸೂಚನೆ ನೀಡಲು ತೀರ್ಮಾನಿಸಲಾಯಿತು.

#### 42.10.0 ನ್ಯಾಯಾಲಯ ಪ್ರಕರಣ

42.10.1 ಕರಾವಳಿ ನಿಯಂತ್ರಣ ವಲಯ ಅಧಿಸೂಚನೆ ಉಲ್ಲಂಘಿಸಿ ಉಡುಪಿ ಜಿಲ್ಲೆ, ಕೋಡಿ ಕನ್ಯಾನ್ ಹೊಳೆಯಲ್ಲಿ ಹೂಳು ತೆಗೆದು ನದಿಯನ್ನು ಒತ್ತುವರಿ ಮಾಡಿರುವ ಬಗ್ಗೆ (NGT Application No. 71/2017). (ಅಪೆಜೀ 6 ಇಎಎ 2017).

ಕಾರ್ಯನಿರ್ವಾಹಕ ಇಂಜಿನಿಯರ್, ಬಂದರು ಮತ್ತು ಮೀನುಗಾರಿಕೆ ವಿಭಾಗ, ಉಡುಪಿ ಇವರು ಕೋಡಿ ಗ್ರಾಮದ ಸೇತುವೆ ಬಳಿ ನದಿಯ ಹೂಳತ್ತಿ ಹೂಳು ಮತ್ತು ಮರಳನ್ನು ನದಿ ದಡದ ಕಡೆಗೆ ತುಂಬಿಸಿ, ನದಿಯನ್ನು ಅತಿಕ್ರಮಣ ಮಾಡಿದ್ದು, ಸದರಿ ಪ್ರದೇಶವು CRZ-I, III ಹಾಗೂ IV ರ ಜೈವಿಕ ಸೂಕ್ಷ್ಮ ಪ್ರದೇಶವಾಗಿದ್ದು, ಕರಾವಳಿ ನಿಯಂತ್ರಣ ವಲಯ ಅಧಿಸೂಚನೆ 2011ರ ಪ್ಯಾರಾ 3 (iv) ರಂತೆ ಇದು ನಿಷೇಧಿಸಲ್ಪಟ್ಟ ಚಟುವಟಿಕೆಯಾಗಿರುವುದರಿಂದ ಸದರಿ ಅಧಿಸೂಚನೆಯಂತೆ ಉಲ್ಲಂಘನೆಯಾಗಿರುತ್ತದೆ ಎಂದು ಪ್ರಾದೇಶಿಕ ನಿರ್ದೇಶಕರು ದಿನಾಂಕ: 30.11.2018 ರಂದು ವರದಿ ಮಾಡಿರುತ್ತಾರೆ.

ದಿನಾಂಕ: 03.07.2019 ರಂದು ನಡೆದ ಕರ್ನಾಟಕ ರಾಜ್ಯ ಕಡಲ ತೀರ ವಲಯ ನಿರ್ವಹಣಾ ಪ್ರಾಧಿಕಾರದ ಸಭೆಯಲ್ಲಿ ನಿರ್ಣಯಿಸಿದಂತೆ, CRZ ಅಧಿಸೂಚನೆಯ ಉಲ್ಲಂಘನೆ ಕುರಿತು ಕಾರ್ಯನಿರ್ವಾಹಕ ಇಂಜಿನಿಯರ್, ಬಂದರು ಮತ್ತು ಮೀನುಗಾರಿಕೆ ವಿಭಾಗ, ಉಡುಪಿ ಇವರಿಗೆ ನದಿಯ ಹೂಳನ್ನು ಎತ್ತಿ ನದಿಯನ್ನು ಅತಿ ಕ್ರಮಿಸಿರುವುದರಿಂದ ಪರಿಸರ (ಸಂರಕ್ಷಣೆ) 1986 ರ ಕಾಯ್ದೆ ಸೆಕ್ಷನ್ 19 ರಡಿಯಲ್ಲಿ ಅವರ ವಿರುದ್ಧ ಪ್ರಕರಣವನ್ನು ದಾಖಲಿಸುವ ಬಗ್ಗೆ ನೋಟೀಸ್ ನೀಡಲಾಗಿತ್ತು ಹಾಗೂ ಸಹಾಯಕ ಕಾರ್ಯನಿರ್ವಾಹಕ ಇಂಜಿನಿಯರ್, ಸಣ್ಣ ನೀರಾವರಿ ಉಪವಿಭಾಗ, ಉಡುಪಿ ಇವರಿಗೆ ಸದರಿ ಒತ್ತುವರಿ ಜಾಗದಲ್ಲಿ ಕಲ್ಲು ಮಣ್ಣು ತುಂಬಿಸಿ ರಸ್ತೆ



ನಿರ್ಮಿಸಿರುವುದಕ್ಕಾಗಿ ಪರಿಸರ (ಸಂರಕ್ಷಣೆ) 1986 ರ ಕಾಯ್ದೆ ಸೆಕ್ಷನ್ 19 ರಡಿಯಲ್ಲಿ ಅವರ ವಿರುದ್ಧ ಪ್ರಕರಣವನ್ನು ದಾಖಲಿಸುವ ಬಗ್ಗೆ ನೋಟೀಸ್ ನೀಡಲಾಗಿತ್ತು.

ಇದು ಕೇಂದ್ರ ಪುರಸ್ಕೃತ ಯೋಜನೆಯಾಗಿದ್ದು, ಟೆಂಡರ್ ಆಧಾರದಲ್ಲಿ ಸದರಿ ಕಾಮಗಾರಿಯನ್ನು ಕೈಗೊಳ್ಳಲಾಗಿದೆ ಎಂದು ಉತ್ತರ ನೀಡಿರುತ್ತಾರೆ. ಸದರಿ ಪ್ರಸ್ತಾವನೆಯನ್ನು ದಿನಾಂಕ: 14.02.2020 ರಂದು ನಡೆದ ಕರ್ನಾಟಕ ರಾಜ್ಯ ಕಡಲ ತೀರ ವಲಯ ನಿರ್ವಹಣಾ ಪ್ರಾಧಿಕಾರದ ಸಭೆಯಲ್ಲಿ ಮಂಡಿಸಲಾಗಿತ್ತು. ಶ್ರೀ. ಥಾಮಸ್ ರೊಡ್ರಿಗಸ್ ಹಾಗೂ ಇತರರು ಅರ್ಜಿ ಸಂಖ್ಯೆ: 71/2017 ರಂತೆ ಈಗಾಗಲೇ ಮಾನ್ಯ ರಾಷ್ಟ್ರೀಯ ಹಸಿರು ನ್ಯಾಯಮಂಡಳಿ, ಚೆನ್ನೈಯಲ್ಲಿ ಪ್ರಕರಣ ದಾಖಲಿಸಿರುವುದನ್ನು ಗಮನಿಸಿ ಪ್ರಾಧಿಕಾರದ ನಿರ್ಣಯದಂತೆ ಈ ಕೆಳಕಂಡಂತೆ ಕ್ರಮವಹಿಸಲಾಗಿತ್ತು.

1. ಕಾರ್ಯನಿರ್ವಾಹಕ ಇಂಜಿನಿಯರ್, ಬಂದರು ಮತ್ತು ಮೀನುಗಾರಿಕೆ ವಿಭಾಗ, ಉಡುಪಿ ರವರು ಕೋಡಿ ಗ್ರಾಮದ ಸೇತುವೆ ಬಳಿ ನದಿಯ ಹೊಳೆತ್ತಿ ಹೊಳು ಮತ್ತು ಮರಳನ್ನು ನದಿ ದಡದ ಕಡೆಗೆ ತುಂಬಿಸಿರುವುದರಿಂದ ಪರಿಸರದ ಮೇಲೆ ಆಗಿರುವ ಹಾನಿಯ ಬಗ್ಗೆ ವಿವರವಾದ ಅಧ್ಯಯನ ನಡೆಸಿ ವರದಿಯನ್ನು ಸಲ್ಲಿಸುವುದು ಹಾಗೂ ಸದರಿ ಹಾನಿಯನ್ನು ಸರಿಪಡಿಸಲು ತಗಲಬಹುದಾದ ವೆಚ್ಚದ ವಿವರವನ್ನು ಸಲ್ಲಿಸುವುದು ಮತ್ತು ನದಿಯ ದಡದ ಮೇಲೆ ಶೇಖರಿಸಿರುವ ಮರಳನ್ನು ತೆರವುಗೊಳಿಸಿ ಸದರಿ ಸ್ಥಳವನ್ನು ಯಥಾಸ್ಥಿತಿಗೆ ತರುವಂತೆ ಕಾರ್ಯನಿರ್ವಾಹಕ ಇಂಜಿನಿಯರ್, ಬಂದರು ಮತ್ತು ಮೀನುಗಾರಿಕೆ ವಿಭಾಗ, ಉಡುಪಿ ರವರಿಗೆ ಸೂಚನೆ ನೀಡಲಾಗಿತ್ತು.
2. CRZ ಅಧಿಸೂಚನೆಯನ್ನು ಉಲ್ಲಂಘಿಸಿರುವ ಕಾರಣ ಕಾರ್ಯನಿರ್ವಾಹಕ ಇಂಜಿನಿಯರ್, ಬಂದರು ಮತ್ತು ಮೀನುಗಾರಿಕೆ ವಿಭಾಗ, ಉಡುಪಿ ರವರ ವಿರುದ್ಧ ಪರಿಸರ ರಕ್ಷಣೆ ಕಾಯ್ದೆ 1986 ಸೆಕ್ಷನ್ 19 ರಂತೆ ಮೊಕದ್ದಮೆ ದಾಖಲಿಸುವಂತೆ ಪ್ರಾದೇಶಿಕ ನಿರ್ದೇಶಕರು, ಉಡುಪಿ ರವರಿಗೆ ಸೂಚನೆ ನೀಡಲಾಗಿತ್ತು.
3. ಸಹಾಯಕ ಕಾರ್ಯನಿರ್ವಾಹಕ ಇಂಜಿನಿಯರ್, ಸಣ್ಣ ನೀರಾವರಿ ಉಪವಿಭಾಗ, ಉಡುಪಿ ಇವರು CRZ ಅನುಮತಿ ಪಡೆಯದೇ ಕೋಡಿ ಗ್ರಾಮದ ಸೇತುವೆ ಬಳಿ ಹೊಳೆತ್ತಿ ಮರಳು ತುಂಬಿಸಲಾದ ಪ್ರದೇಶದ ಸುತ್ತ ಕಲ್ಲು & ಮಣ್ಣು ತುಂಬಿಸಿ ರಸ್ತೆ ನಿರ್ಮಾಣ ಮಾಡಿ ನದಿಯ ಭಾಗವನ್ನು ಒತ್ತುವರಿ ಮಾಡಿದ್ದು, ಸದರಿ ಸ್ಥಳದಲ್ಲಿರುವ ಕಾಂಡವನ ನದಿಯ ಸಂಪರ್ಕ ಕಳೆದುಕೊಂಡು ಉದ್ದಿನಾಂಶದ ಕೊರತೆಯಿಂದ ನಾಶವಾಗುವ ಸ್ಥಿತಿಯಲ್ಲಿರುವುದರಿಂದ ಪರಿಸರ ಮೇಲೆ ಆಗಿರುವ ಹಾನಿಯ ಬಗ್ಗೆ ವಿವರವಾದ ಅಧ್ಯಯನ ನಡೆಸಿ ವರದಿಯನ್ನು ಸಲ್ಲಿಸುವಂತೆ ಹಾಗೂ ಸದರಿ ಹಾನಿಯನ್ನು ಸರಿಪಡಿಸಲು ತಗಲಬಹುದಾದ ವೆಚ್ಚದ ವಿವರವನ್ನು ಸಲ್ಲಿಸುವಂತೆ ಸಹಾಯಕ ಕಾರ್ಯನಿರ್ವಾಹಕ ಇಂಜಿನಿಯರ್, ಸಣ್ಣ ನೀರಾವರಿ ಉಪವಿಭಾಗ, ಉಡುಪಿ ರವರಿಗೆ ಸೂಚನೆ ನೀಡಲಾಗಿತ್ತು.



4. CRZ ಅಧಿಸೂಚನೆಯನ್ನು ಉಲ್ಲಂಘಿಸಿರುವ ಕಾರಣ ಸಹಾಯಕ ಕಾರ್ಯನಿರ್ವಾಹಕ ಇಂಜಿನಿಯರ್, ಸಣ್ಣ ನೀರಾವರಿ ಉಪವಿಭಾಗ, ಉಡುಪಿ ರವರ ವಿರುದ್ಧ ಪರಿಸರ ರಕ್ಷಣೆ ಕಾಯ್ದೆ 1986 ಸೆಕ್ಷನ್ 19 ರಂತೆ ಮೊಕದ್ದಮೆ ದಾಖಲಿಸುವಂತೆ ಪ್ರಾದೇಶಿಕ ನಿರ್ದೇಶಕರು, ಉಡುಪಿ ರವರಿಗೆ ಸೂಚನೆ ನೀಡಲಾಗಿತ್ತು.


ಅರ್ಜಿ ಸಂಖ್ಯೆ: 71/2017 ರ ಪ್ರಕರಣಕ್ಕೆ ಸಂಬಂಧಿಸಿದಂತೆ ಮಾನ್ಯ ರಾಷ್ಟ್ರೀಯ ಹಸಿರು ನ್ಯಾಯಪೀಠ, ಚೆನ್ನೈ ಪೀಠವು ದಿನಾಂಕ:27.7.2021ರಂದು ನೀಡಿರುವ ಆದೇಶದನ್ವಯ ಉಲ್ಲಂಘನೆದಾರರಾದ ಕಾರ್ಯನಿರ್ವಾಹಕ ಅಭಿಯಂತರರು, ಲೋಕೋಪಯೋಗಿ ಬಂದರು ಮತ್ತು ಒಳನಾಡು ಜಲಸಾರಿಗೆ ಇಲಾಖೆ, ಉಡುಪಿ ಹಾಗೂ ಸಹಾಯಕ ಕಾರ್ಯಪಾಲಕ ಅಭಿಯಂತರರು, ಸಣ್ಣ ನೀರಾವರಿ ಉಪ ವಿಭಾಗ, ಉಡುಪಿ ರವರಿಗೆ ಪರಿಸರ ಪರಿಹಾರ ಮೊತ್ತ ರೂ.2,00,65,165/- ಗಳನ್ನು ಪಾವತಿಸುವಂತೆ ನಿರ್ದೇಶಿಸಿದ್ದು,

ಪರಿಸರ ಪರಿಹಾರ (Environmental Compensation) ಮೊತ್ತದ ವಿವರಗಳು ಈ ಕೆಳಗಿನಂತಿರುತ್ತದೆ.

Sl No.	Environmental damage/Restoration	Amount (Rs)
1	Environmental damage/Restoration	72, 14, 715/-
2	Restoration cost of the 5.9 acres of reclaimed land	1,10,34,270/-
2a	Cost of removal of dumped dredged material	1,10,34,270/-
2b	Cost of removal of bund constructed	12,88,980/-
2c	Restoration cost of mangrove	5,27,200/-
	<b>Total</b>	<b>Rs.2,00,65,165/-</b>

ಸದರಿ ಆದೇಶದ ಕಂಡಿಕೆ 46 (4) ರಲ್ಲಿ ಸದರಿ ಪ್ರದೇಶದ ಪುನಶ್ಚೇತನ ಪ್ರಕ್ರಿಯೆ (restoration process)ಗಾಗಿ ಅಗತ್ಯವಿರುವ ಅಧ್ಯಯನ ವರದಿಯನ್ನು ಪ್ರಾಧಿಕಾರವು ನಡೆಸುವಂತೆ ನಿರ್ದೇಶಿಸಿದ್ದು, ಸದರಿ ಅಧ್ಯಯನಕ್ಕೆ ಹೆಚ್ಚುವರಿ ವೆಚ್ಚದ ಅಗತ್ಯವಿದ್ದಲ್ಲಿ, ಉಲ್ಲಂಘನೆದಾರರಿಂದಲೇ ಭರಿಸುವಂತೆ ಸೂಚಿಸಲಾಗಿರುತ್ತದೆ.

ಅಂತೆಯೇ, ಮಾನ್ಯ ರಾಷ್ಟ್ರೀಯ ಹಸಿರು ನ್ಯಾಯಪೀಠ, ಚೆನ್ನೈ ನೀಡಿರುವ ಆದೇಶದಂತೆ ಉಲ್ಲಂಘನೆದಾರರಿಂದ ಪರಿಸರ ಪರಿಹಾರ ಮೊತ್ತವನ್ನು ಪಡೆದು ಬ್ಯಾಂಕ್‌ನಲ್ಲಿ ಖಾತೆ ತೆರೆಯಲು ಕಡತ ಸಂಖ್ಯೆ: ಇ-ಅಪಜೀ 254 ಸಿ.ಆರ್.ಯುಡ್. 2021ರಲ್ಲಿ ಅರ್ಥಿಕ ಇಲಾಖೆಯಿಂದ ಪಡೆದ ಅನುಮತಿಯಂತೆ ಎಸ್.ಬಿ.ಐ., ಬಹುಮಹಡಿ ಕಟ್ಟಡ ಶಾಖೆ ಯಲ್ಲಿ ಈ ಸಂಬಂಧ "ಕರಾವಳಿ ಪರಿಸರ ನಿರ್ವಹಣಾ ಘಂಡ" ಹೆಸರಿನಲ್ಲಿ ಅಕೌಂಟ್ ನ್ನು ತೆರೆಯಲಾಗಿದ್ದು, ಪರಿಹಾರ ಮೊತ್ತವನ್ನು ಸದರಿ ಖಾತೆಗೆ ಪಾವತಿಸುವಂತೆ ಕಾರ್ಯನಿರ್ವಾಹಕ



ಅಭಿಯಂತರರು, ಲೋಕೋಪಯೋಗಿ ಬಂದರು ಮತ್ತು ಒಳನಾಡು ಜಲಸಾರಿಗೆ ಇಲಾಖೆ, ಉಡುಪಿ ಹಾಗೂ ಸಹಾಯಕ ಕಾರ್ಯಪಾಲಕ ಅಭಿಯಂತರರು, ಸಣ್ಣ ನೀರಾವರಿ ಉಪ ವಿಭಾಗ, ಉಡುಪಿ ರವರಿಗೆ ದಿನಾಂಕ:22.7.2022 ರಂದು ಪತ್ರವನ್ನು ಹಾಗೂ ದಿನಾಂಕ: 16.11.2022 ರಂದು ನೆನಪೋಲೆ ಕಳುಹಿಸಲಾಗಿರುತ್ತದೆ. ಆದಾಗ್ಯೂ, ಪರಿಸರ ಪರಿಹಾರ ಮೊತ್ತವು ಇದುವರೆಗೂ ಸಂಬಂಧಪಟ್ಟ ಖಾತೆಗೆ ಜಮೆಯಾಗಿರುವುದಿಲ್ಲ.

ಮುಂದುವರೆದು, ಉಡುಪಿ ಜಿಲ್ಲೆ ಕೋಡಿ ಕನ್ಯಾಣ ಹೊಳೆಯಲ್ಲಿ ಹೂಳು ತೆಗೆದು ನದಿಯನ್ನು ಒತ್ತುವರಿ ಮಾಡಿರುವ ಪ್ರದೇಶದ ಪುನಶ್ಚೇತನ ಅಧ್ಯಯನಕ್ಕೆ EMPRI ಸಂಸ್ಥೆಯ ಸೇವೆಯನ್ನು ರೂ.11,31,600/- ವೆಚ್ಚದಲ್ಲಿ ಪಡೆಯಲು ನಿರ್ಧರಿಸಿರುವಂತೆ ಆರ್ಥಿಕ ಇಲಾಖೆಯಿಂದ ಕೆಟಿಪಿಡಿ ಅಧಿನಿಯಮ 1999ರ ಸೆಕ್ಷನ್ 4(ಜಿ)ರಡಿ ವಿನಾಯಿತಿ ಪಡೆಯಲಾಗಿರುತ್ತದೆ.

ದಿನಾಂಕ: 16.11.2022 ರಂದು ಕಾರ್ಯನಿರ್ವಾಹಕ ಅಭಿಯಂತರರು, ಲೋಕೋಪಯೋಗಿ ಬಂದರು ಮತ್ತು ಒಳನಾಡು ಜಲಸಾರಿಗೆ ಇಲಾಖೆ, ಉಡುಪಿ ಹಾಗೂ ಸಹಾಯಕ ಕಾರ್ಯಪಾಲಕ ಅಭಿಯಂತರರು, ಸಣ್ಣ ನೀರಾವರಿ ಉಪ ವಿಭಾಗ, ಉಡುಪಿ ರವರಿಗೆ ಪರಿಸರ ಪರಿಹಾರ ಮೊತ್ತವನ್ನು ಪಾವತಿಸುವಂತೆ ನೆನಪೋಲೆಯನ್ನು ಕಳುಹಿಸಲಾಗಿತ್ತು.

ದಿನಾಂಕ: 14.02.2022 ರ ಕರ್ನಾಟಕ ರಾಜ್ಯ ಕಡಲ ತೀರ ವಲಯ ನಿರ್ವಹಣಾ ಪ್ರಾಧಿಕಾರದ ಸಭೆಯಲ್ಲಿ ಸದರಿ ಉಲ್ಲಂಘನಾ ಪ್ರಕರಣದ ಬಗ್ಗೆ ವಿವರವಾಗಿ ಚರ್ಚಿಸಿ ನಿರ್ಣಯಿಸಿದಂತೆ, ಮಾನ್ಯ ರಾಷ್ಟ್ರೀಯ ಹಸಿರು ನ್ಯಾಯಾಧೀಶ, ಚೆನ್ನೈ ನೀಡಿರುವ ಆದೇಶದಂತೆ ರೂ. 2,00,65,165/- ಗಳ ಪರಿಸರ ಪರಿಹಾರ ಮೊತ್ತವನ್ನು ಪ್ರಾಧಿಕಾರಕ್ಕೆ ಪಾವತಿಸಲು ಕ್ರಮವಹಿಸುತ್ತಿರುವುದಾಗಿ ಮೀನುಗಾರಿಕಾ ನಿರ್ದೇಶಕರು ಪ್ರಾಧಿಕಾರಕ್ಕೆ ತಿಳಿಸಿದರು. ಒಂದು ವೇಳೆ ಪರಿಸರ ಪರಿಹಾರ ಮೊತ್ತವನ್ನು ಪಾವತಿಸದಿದ್ದಲ್ಲಿ ಮಾನ್ಯ ರಾಷ್ಟ್ರೀಯ ಹಸಿರು ನ್ಯಾಯಾಧೀಶದ ಗಮನಕ್ಕೆ ತರಲಾಗುವುದು ಎಂದು ಮೀನುಗಾರಿಕೆ ನಿರ್ದೇಶಕರಿಗೆ ತಿಳಿಸಲಾಯಿತು. ಮಾನ್ಯ ರಾಷ್ಟ್ರೀಯ ಹಸಿರು ನ್ಯಾಯಾಧೀಶದ ಆದೇಶದಂತೆ ಪರಿಸರ ಪರಿಹಾರ ಮೊತ್ತವನ್ನು ಪಾವತಿಸುವ ಬಗ್ಗೆ ಶೀಘ್ರ ಕ್ರಮಕೈಗೊಂಡು 15 ದಿನಗಳೊಳಗಾಗಿ ಪಾವತಿಸುವಂತೆ ಮೀನುಗಾರಿಕೆ ನಿರ್ದೇಶಕರಿಗೆ ಇವರಿಗೆ ದಿನಾಂಕ: 07.03.2023 ರಂದು ಸೂಚನೆ ನೀಡಲಾಗಿತ್ತು.

ಕಾರ್ಯಪಾಲಕ ಇಂಜಿನಿಯರ್, ಬಂದರು ಮತ್ತು ಮೀನುಗಾರಿಕೆ ವಿಭಾಗ, ಉಡುಪಿ ಇವರು ದಿನಾಂಕ: 21.02.2023 ರಂದು ರೂ. 20,065,165.00 ಗಳ ಪರಿಸರ ಪರಿಹಾರ ಮೊತ್ತವನ್ನು ಪಾವತಿಸಿರುತ್ತಾರೆ. ಈ ಹಿನ್ನೆಲೆಯಲ್ಲಿ ಕೋಡಿ ಕನ್ಯಾಣ ಹೊಳೆಯಲ್ಲಿ ಹೂಳು ತೆಗೆದು ನದಿಯನ್ನು ಒತ್ತುವರಿ ಮಾಡಿರುವ ಪ್ರದೇಶದ ಪುನಶ್ಚೇತನ ಅಧ್ಯಯನಕ್ಕೆ ಎಂಪ್ರಿ ಸಂಸ್ಥೆಯು ರೂ. 11,31,600/-ಗಳಿಗೆ ಸಲ್ಲಿಸಿರುವ ಪ್ರಸ್ತಾವನೆಯ ಕುರಿತು ಕ್ರಮ ಕೈಗೊಳ್ಳುವ ಬಗ್ಗೆ ಸದರಿ ಪ್ರಸ್ತಾವನೆಯನ್ನು ಪ್ರಾಧಿಕಾರದ ಮುಂದೆ ಮಂಡಿಸಲಾಗಿದೆ.



ಪ್ರಾಧಿಕಾರವು ಸದರಿ ವಿಷಯವನ್ನು ವಿವರವಾಗಿ ಚರ್ಚಿಸಲಾಗಿ, ಕೋಡಿ ಕನ್ಯಾನ್ ಹೊಳೆಯಲ್ಲಿ ಹೂಳು ತೆಗೆದು ನದಿಯನ್ನು ಒತ್ತುವರಿ ಮಾಡಿರುವ ಪ್ರದೇಶದ ಪುನಃಶ್ಚೇತನ ಅಧ್ಯಯನದ ಕಾಮಗಾರಿಯನ್ನು EMPRI ಸಂಸ್ಥೆಗೆ ರೂ. 11,31,600/-ಗಳಿಗೆ ವಹಿಸುವಂತೆ ಅನುಮೋದನೆ ನೀಡಲು ತೀರ್ಮಾನಿಸಲಾಯಿತು.

**42.11.0 ಇತರ ವಿಷಯಗಳು:**

**42.11.1 ಕರಾವಳಿ ನಿಯಂತ್ರಣ ವಲಯ ಅಧಿಸೂಚನೆ 2019ರ ಪ್ಯಾರಾ 7(vi) ಅನುಸಾರ ಅಧಿಸೂಚನೆಯ ನಿಯಮಗಳಿಗೆ ಒಳಪಡುವ ಪ್ರದೇಶಗಳಲ್ಲಿ ಸ್ವಂತ ವಾಸ್ತವ್ಯದ ಕಟ್ಟಡ ನಿರ್ಮಾಣಕ್ಕೆ ಸ್ಥಳೀಯ ಪ್ರಾಧಿಕಾರಗಳಿಂದ NOC ನೀಡುವ ಕುರಿತು (ಅಪಜೀ 67 ಸಿಆರ್‌ಯುಡ್ 2023 / ಅಪಜೀ 139 ಸಿಆರ್‌ಯುಡ್ 2023)**

ಪ್ರಸ್ತುತ 2019ರ CRZ ಅಧಿಸೂಚನೆಯ ಅನುಸಾರ ಕರಾವಳಿ ನಿಯಂತ್ರಣ ವಲಯ ನಿರ್ವಹಣಾ ಯೋಜನೆಯು ದಿನಾಂಕ 02-09-2022ರಂದು ಅನುಮೋದನೆಯಾಗಿದ್ದು, 2019 ರ ಅಧಿಸೂಚನೆಯ ಪ್ಯಾರಾ 7(vi) ರಲ್ಲಿ 300 ಚದರ ಮೀಟರ್‌ವರೆಗಿನ ವಾಸ್ತವ್ಯದ ಕಟ್ಟಡಗಳ ನಿರ್ಮಾಣಕ್ಕೆ ಕರಾವಳಿ ನಿಯಂತ್ರಣ ವಲಯ ಪ್ರಾಧಿಕಾರದ ಶಿಫಾರಸ್ಸು ಇಲ್ಲದೇ ಸಂಬಂಧಿಸಿದ ಸ್ಥಳೀಯ ಪ್ರಾಧಿಕಾರಗಳೇ ಅನುಮತಿ ನೀಡಲು ಅವಕಾಶ ಕಲ್ಪಿಸಿರುವಂತೆ ಈ ಕೆಳಕಂಡ ಅಂಶಗಳ ಕುರಿತು ಸೂಕ್ತ ಮಾರ್ಗದರ್ಶನ ನೀಡಬೇಕಾಗಿ ಪ್ರಾದೇಶಿಕ ನಿರ್ದೇಶಕರು (ಪರಿಸರ) ರವರು ಮನವಿ ಮಾಡಿರುತ್ತಾರೆ.

ಕ್ರ.ಸಂ.	2019 ರ CRZ ಅಧಿಸೂಚನೆಯಂತೆ	ಪ್ರಾದೇಶಿಕ ನಿರ್ದೇಶಕರು(ಪರಿಸರ) ಕಾರವಾರ ಹಾಗೂ ಉಡುಪಿ ರವರ ಕೋರಿಕೆ/ ವರದಿ
1.	ಅಧಿಸೂಚನೆಯ ಪ್ಯಾರಾ 7(vi) ರ ಅನುಸಾರ - ಒಟ್ಟು 300 ಚದರ ಮೀಟರ್ ವಿಸ್ತೀರ್ಣದವರೆಗಿನ ಸ್ವ-ವಾಸ್ತವ್ಯದ ಘಟಕಗಳಿಗೆ ಮಾತ್ರ ಆಯಾ ಸ್ಥಳೀಯ ಪ್ರಾಧಿಕಾರಗಳಿಂದ, ಸಂಬಂಧಪಟ್ಟ ಕರಾವಳಿ ವಲಯ ನಿರ್ವಹಣಾ ಪ್ರಾಧಿಕಾರದ ಶಿಫಾರಸುಗಳ ಅಗತ್ಯವಿಲ್ಲದೆ, ಅನುಮೋದನೆ ನೀಡಬಹುದಾಗಿರುತ್ತದೆ. ಆದರೆ ಅಂತಹ ಪ್ರಾಧಿಕಾರಗಳು, ಅನುಮೋದನೆ ನೀಡುವ ಮೊದಲು, ಕರಾವಳಿ ನಿಯಂತ್ರಣ ವಲಯ ಅಧಿಸೂಚನೆಯ ಅನುಸಾರ	ಪ್ರಾದೇಶಿಕ ನಿರ್ದೇಶಕರು (ಪರಿಸರ) ಕಛೇರಿಯನ್ನು ಸ್ಥಳೀಯ ಪ್ರಾಧಿಕಾರವೆಂದು ಪರಿಗಣಿಸಿ ನೇರವಾಗಿ ಸ್ಥಳ ಪರಿಶೀಲನೆ ನಡೆಸಿ ಅಧಿಸೂಚನೆಯ ನಿಯಮಗಳ ಅನುಸಾರ ನಿರಾಕ್ಷೇಪಣಾ ಪತ್ರ ನೀಡಲು ಪ್ರಾದೇಶಿಕ ನಿರ್ದೇಶಕರಿಗೆ ಅಧಿಕಾರ ನೀಡುವಂತೆ ಪ್ರಾದೇಶಿಕ ನಿರ್ದೇಶಕರು (ಪರಿಸರ) ಕಾರವಾರ ರವರು ಕೋರಿರುತ್ತಾರೆ.  2019ರ ಅನುಸಾರ ಅಧಿಸೂಚನೆಯ ನಿಯಮಗಳಿಗೆ ಒಳಪಡುವ ಪ್ರದೇಶದಲ್ಲಿ ಸ್ವಂತ ವಾಸ್ತವ್ಯದ ಕಟ್ಟಡಗಳಿಗೆ ಸ್ಥಳೀಯ ಪ್ರಾಧಿಕಾರಗಳಿಂದ ನಿರಾಕ್ಷೇಪಣಾ ಪತ್ರ ನೀಡುವ ಕುರಿತು 300 ಚ.ಮೀ ಒಳಗಿನ ವಾಸ್ತವ್ಯದ ಕಟ್ಟಡಗಳಿಗೆ ಸಂಬಂಧಿಸಿದ ಅರ್ಜಿಗಳನ್ನು ದಾಖಲೆಗಳೊಂದಿಗೆ ಸಂಬಂಧಿಸಿದ ಸ್ಥಳೀಯ

ಪ್ರಸ್ತಾವನೆಯನ್ನು ಪರಿಶೀಲಿಸಬೇಕಾಗಿರುತ್ತದೆ.	ಪ್ರಾಧಿಕಾರಕ್ಕೆ ರವಾನಿಸಲಾಗುತ್ತಿದೆ ಎಂದು ಪ್ರಾದೇಶಿಕ ನಿರ್ದೇಶಕರು (ಪರಿಸರ) ಉಡುಪಿ ರವರು ವರದಿ ಮಾಡಿರುತ್ತಾರೆ.
--	--

ಪ್ರಾಧಿಕಾರವು ಕರಾವಳಿ ನಿಯಂತ್ರಣ ವಲಯ ಅಧಿಸೂಚನೆ 2019ರ ಪ್ಯಾರಾ 7(vi) ಅನುಸಾರ ಅಧಿಸೂಚನೆಯ ನಿಯಮಗಳಿಗೆ ಒಳಪಡುವ ಪ್ರದೇಶಗಳಲ್ಲಿ ಸ್ವಂತ ವಾಸ್ತವ್ಯದ ಕಟ್ಟಡ ನಿರ್ಮಾಣಕ್ಕೆ ಸ್ಥಳೀಯ ಪ್ರಾಧಿಕಾರಗಳಿಂದ NOC ನೀಡುವ ವಿಷಯವನ್ನು ವಿವರವಾಗಿ ಚರ್ಚಿಸಲಾಗಿ, ಕರಾವಳಿ ನಿಯಂತ್ರಣ ವಲಯದಲ್ಲಿ ಸ್ವಂತ ವಾಸ್ತವ್ಯದ ಕಟ್ಟಡ ನಿರ್ಮಾಣಕ್ಕೆ ಸ್ಥಳೀಯ ಪ್ರಾಧಿಕಾರಗಳಿಂದ NOC ನೀಡುವ ಕುರಿತು ಅಧಿಸೂಚನೆ 2019ರ ಪ್ಯಾರಾ 7(vi)ರಲ್ಲಿನ ನಿಯಮಗಳಂತೆ ವಿವರವಾದ ಕರಡು ವರದಿ ತಯಾರಿಸಿ ಮುಂದಿನ ಸಭೆಯಲ್ಲಿ ಮಂಡಿಸುವಂತೆ ಪ್ರಾಧಿಕಾರದ ಸದಸ್ಯ ಕಾರ್ಯದರ್ಶಿಯವರಿಗೆ ಸೂಚನೆ ನೀಡಲು ತೀರ್ಮಾನಿಸಲಾಯಿತು.

**42.11.2 Permitting the Princess MV Miral appointed contractor, M/s Bansal Endeavours LLP, to remove 220 MT Oil from the grounded Vessel to preempt any possibility of oil spill. (ಅಪಜೀ 274 ಇದಿಸಿ 2023)**

ಸರ್ಕಾರದ ಪ್ರಧಾನ ಕಾರ್ಯದರ್ಶಿ, ಕಂದಾಯ ಇಲಾಖೆ (ವಿಪತ್ತು ನಿರ್ವಹಣೆ ಭೂಮಿ ಮತ್ತು ಯುಪಿ&ಆರ್) ಇವರ ಅರೆ ಸರ್ಕಾರಿ ಪತ್ರ ಸಂಖ್ಯೆ:RD 450 TNR 2022, ದಿನಾಂಕ:02.11.2022 ರ ಪತ್ರದಲ್ಲಿ ಉಳ್ಳಾಲ ತಾಲ್ಲೂಕಿನ ಸೋಮೇಶ್ವರ ಗ್ರಾಮದ ಉಚ್ಚಲದ ಬಟ್ಟಾಪಾಡಿ ಎಂಬಲ್ಲಿ ಸಮುದ್ರದಲ್ಲಿ ಮುಳುಗಡೆಯಾಗಿರುವ ಎಂ.ವಿ ಪ್ರಿನ್ಸಸ್ ಮಿರಾಲ್ ಎಂಬ ಹಡಗಿನಿಂದ ತೈಲವನ್ನು ತೆರವು ಮಾಡುವ ಕಾರ್ಯದ ಬಗ್ಗೆ ಮಾನ್ಯ ಕರ್ನಾಟಕ ಉಚ್ಚ ನ್ಯಾಯಾಲಯವು C.P.No.395/2022ರಲ್ಲಿ ನೀಡಿರುವ ಮಧ್ಯಂತರ ಆದೇಶದ ಅನುಸಾರ ಕರ್ನಾಟಕ ರಾಜ್ಯ ಮಾಲಿನ್ಯ ನಿಯಂತ್ರಣ ಮಂಡಳಿ ವತಿಯಿಂದ ಕ್ರಮ ಕೈಗೊಳ್ಳುವಂತೆ ತಿಳಿಸಲಾಗಿದೆ.

ಈಗಾಗಲೇ ಸದರಿ ವಿಷಯವಾಗಿ ಪ್ರಾದೇಶಿಕ ನಿರ್ದೇಶಕರು (ಪರಿಸರ), ಮಂಗಳೂರು ರವರು ದಿನಾಂಕ 28.06.2022 ರಂದು ವಿವರವಾದ ವರದಿ ಸಲ್ಲಿಸಿದ್ದು, ಎಂ.ವಿ ಪ್ರಿನ್ಸಸ್ ಮಿರಾಲ್ ಎಂಬ ಹಡಗು ಮುಳುಗಡೆಯಾಗಿರುವುದಾಗಿ ಪ್ರಸ್ತುತ ಸಮಯದಲ್ಲಿ ಸಮುದ್ರವು ಪ್ರಕ್ಷುಬ್ಧವಾಗಿರುವ ಕಾರಣ, ಮುಳುಗಡೆಯಾಗಿರುವ ಹಡಗಿನಿಂದ ತೈಲವನ್ನು ತೆಗೆಯಲು ಸಾಧ್ಯವಾಗುತ್ತಿಲ್ಲವೆಂದು ಕೋಸ್ಟ್ ಗಾರ್ಡ್ ಅಧಿಕಾರಿಗಳು ತಿಳಿಸಿರುವುದಾಗಿ ವರದಿ ಮಾಡಿರುತ್ತಾರೆ. ತೈಲ ಸೋರಿಕೆಯಾಗದಂತೆ & ಪರಿಸರಕ್ಕೆ ಹಾನಿಯಾಗದಂತೆ ಮುನ್ನೆಚ್ಚರಿಕೆ ಕ್ರಮವಹಿಸಲಾಗಿರುವ ಬಗ್ಗೆ ವರದಿ ಸಲ್ಲಿಸುವಂತೆ ಪ್ರಾದೇಶಿಕ ನಿರ್ದೇಶಕರು (ಪರಿಸರ), ಮಂಗಳೂರು ರವರಿಗೆ ಪತ್ರ ಸಂ: ಅಪಜೀ/36/2022 ದಿನಾಂಕ 03.12.2022 ರಂದು ತಿಳಿಸಲಾಗಿತ್ತು.

ಜಿಲ್ಲಾಧಿಕಾರಿಗಳು, ದಕ್ಷಿಣ ಕನ್ನಡ ಇವರು ದಿನಾಂಕ: 29.11.2022 ರ ಆದೇಶದ ಮೂಲಕ ಸದರಿ ಹಡಗಿನಿಂದ ತೈಲವನ್ನು ತೆರವು ಮಾಡುವ ಕಾರ್ಯವನ್ನು ಮೆ: ಬನ್ನಾಲ್ ಎಂಡೀವರ್ಸ್, ಎಲ್.ಎಲ್.ಪಿ, ಭಾವ ನಗರ, ಗುಜರಾತ್ ರವರಿಗೆ ತೈಲವನ್ನು ತೆರವುಗೊಳಿಸುವ ಕಾರ್ಯಕ್ಕೆ ಅನುಮತಿ ನೀಡಿದ್ದು, ದಿನಾಂಕ:



15.01.2023 ರವರೆಗೆ ಅವಧಿಯನ್ನು ನಿಗದಿಪಡಿಸಲಾಗಿತ್ತು. ತದನಂತರ, ದಿನಾಂಕ: 16.01.2023ರ ಆದೇಶದಲ್ಲಿ ಅನುಮತಿ ಅವಧಿಯನ್ನು 15.02.2023 ರವರೆಗೆ ವಿಸ್ತರಿಸಲಾಗಿತ್ತು. ತೈಲವನ್ನು ತೆರವುಗೊಳಿಸುವ ಕಾರ್ಯವನ್ನು ಪರಿಶೀಲಿಸಿ ವರದಿ ನೀಡುವಂತೆ Mercantile Marine Department Mangalore ಮತ್ತು ಪ್ರಾದೇಶಿಕ ಪರಿಸರ ಅಧಿಕಾರಿ, ಮಂಗಳೂರು ಇವರುಗಳಿಗೆ ಸದರಿ ಆದೇಶದಲ್ಲಿ ಜಿಲ್ಲಾಧಿಕಾರಿಗಳು ನಿರ್ದೇಶನ ನೀಡಿರುತ್ತಾರೆ. ಹಡಗಿನಿಂದ ತೈಲವನ್ನು ತೆರವು ಮಾಡುವ ಕಾರ್ಯವು ಪ್ರಗತಿಯಲ್ಲಿರುವುದಾಗಿ ಪ್ರಾ. ನಿ. (ಪರಿಸರ)ಮಂಗಳೂರು ರವರು ದಿನಾಂಕ: 24-1-2023 ರಂದು ವರದಿ ಮಾಡಿರುತ್ತಾರೆ.

ಸದರಿ ಚಟುವಟಿಕೆಯು CRZ-IV ರ ಪ್ರದೇಶದಲ್ಲಿ ಬರುತ್ತಿದ್ದು, ಪ್ರಾಧಿಕಾರಕ್ಕೆ ಯಾವುದೇ ಪೂರ್ವ ಮಾಹಿತಿ ನೀಡಿರುವುದಿಲ್ಲ ಹಾಗೂ ಪ್ರಾಧಿಕಾರದಿಂದ ಪ್ರಾರಂಭಪೂರ್ವ ನಿರಾಕ್ಷೇಪಣಾ ಪತ್ರವನ್ನು ಪಡೆದಿರುವುದಿಲ್ಲ 2019 ರ ಅಧಿಸೂಚನೆಯ ತಿದ್ದುಪಡಿಯ ಅಧಿಸೂಚನೆಯ ದಿನಾಂಕ 24.11.2022 ರಂತೆ ಪ್ಯಾರಾ 7(ii) ಈ ಕೆಳಗಿನಂತಿರುತ್ತದೆ:

“(ii) All development activities or projects in CRZ-I and CRZ-IV areas, which are regulated or permissible as per this notification, shall be dealt with by the Central Government for Coastal Regulation Zone clearance, based on the recommendation of the concerned Coastal Zone Management Authority with the following exceptions, namely: –

Stand-alone jetties, Salt works, Slipways, Temporary structures and Erosion Control Measures (like Bunds, Seawall, Groynes, Breakwaters, Submerged reef, Sand nourishment, etc.)

which shall be dealt by concerned Coastal Zone Management Authority.”;

ಪ್ರಾಧಿಕಾರವು ಸದರಿ ವಿಷಯವನ್ನು ವಿವರವಾಗಿ ಚರ್ಚಿಸಲಾಗಿ, ಜಿಲ್ಲಾಧಿಕಾರಿಗಳು, ದಕ್ಷಿಣ ಕನ್ನಡ ಇವರು ದಿನಾಂಕ: 29.11.2022 ರ ಆದೇಶದ ಮೂಲಕ ಸದರಿ ಹಡಗಿನಿಂದ ತೈಲವನ್ನು ತೆರವು ಮಾಡುವ ಕಾರ್ಯಕ್ಕೆ ಈಗಾಗಲೇ ಅನುಮತಿ ನೀಡಿರುವುದರಿಂದ KSCZMA ಪ್ರಾಧಿಕಾರ ನಿರಾಕ್ಷೇಪಣಾ ಪತ್ರ ಪಡೆಯದೇ ಅನುಮತಿ ನೀಡಿರುವ ಬಗ್ಗೆ ಸ್ವತಃಕರಣ ನೀಡುವಂತೆ ಜಿಲ್ಲಾಧಿಕಾರಿಗಳಿಗೆ ಸೂಚನೆ ನೀಡಲು ತೀರ್ಮಾನಿಸಲಾಯಿತು.

## 42. 12. Additional Subject:

1. ಉತ್ತರಕನ್ನಡ ಜಿಲ್ಲೆಯ ಕರಾವಳಿ ನಿಯಂತ್ರಣ ವಲಯ ಪ್ರದೇಶದಲ್ಲಿ ಬರುವ ಕಾಳಿ ಗಂಗಾವಳಿ, ಅಘನಾಶಿನಿ ಮತ್ತು ಶರಾವತಿ ನದಿ ಪಾತ್ರದಲ್ಲಿ ದೋಣಿ ಸಂಚಾರಕ್ಕೆ 19 ಮರಳು ದಿಬ್ಬಗಳನ್ನು ತೆರವುಗೊಳಿಸುವ ಕುರಿತು (ಅಪಜೀ 79 ಸಿಆರ್‌ಯುಡ್ 2023)

ಉತ್ತರ ಕನ್ನಡ ಜಿಲ್ಲೆಯ ಕರಾವಳಿ ನಿಯಂತ್ರಣ ವಲಯ ಪ್ರದೇಶದಲ್ಲಿ ಬರುವ ಕಾಳಿ, ಗಂಗಾವಳಿ, ಅಘನಾಶಿನಿ ಮತ್ತು ಶರಾವತಿ ನದಿ ಪಾತ್ರದಲ್ಲಿ ದೋಣಿ ಸಂಚಾರಕ್ಕೆ ಅಡಚಣೆ ಉಂಟು ಮಾಡುವ ಮರಳು ದಿಬ್ಬ



(Sand Bar) ಗಳಲ್ಲಿನ ಮರಳನ್ನು ತೆರವುಗೊಳಿಸಲು ನಿರಾಕ್ಷೇಪಣಾ ಪತ್ರ ಕೋರಿ ಗಣಿ ಮತ್ತು ಭೂ ವಿಜ್ಞಾನ ಇಲಾಖೆಯ ಹಿರಿಯ ಭೂವಿಜ್ಞಾನಿಗಳು ಪ್ರಸ್ತಾವನೆ ಸಲ್ಲಿಸಿರುತ್ತಾರೆ.

ಗಣಿ ಮತ್ತು ಭೂವಿಜ್ಞಾನ ಇಲಾಖೆಯವರು ಕೋರಿದಂತೆ ಈ ಮರಳು ದಿಬ್ಬಗಳನ್ನು ಗುರುತಿಸಲು ಜಂಟಿ ಪರಿಶೀಲನೆ ನಡೆಸಲು ದಿನಾಂಕ: 15-12-2022, 16-12-2022 ಮತ್ತು 17-12-2022 ರಂದು ಕಂದಾಯ ಇಲಾಖೆ, ಗಣಿ ಮತ್ತು ಭೂವಿಜ್ಞಾನ, ಮೀನುಗಾರಿಕೆ, ಲೋಕೋಪಯೋಗಿ, ಕರ್ನಾಟಕ ರಾಜ್ಯ ಮಾಲಿನ್ಯ ನಿಯಂತ್ರಣ ಮಂಡಳಿಯ ಅಧಿಕಾರಿಗಳು ಮತ್ತು N.I.T.K ಸುರತ್ಕಲ್ ಸಂಸ್ಥೆಯ ತಜ್ಞರೊಂದಿಗೆ ಸದರಿ ನದಿ ಪಾತ್ರಗಳನ್ನು ಪರಿಶೀಲನೆ ಮಾಡಿದ್ದು, ಸ್ಥಳ ಪರಿಶೀಲನೆಯ ಸಮಯದಲ್ಲಿ ಮೀನುಗಾರಿಕೆ ಇಲಾಖೆಯ ಅಧಿಕಾರಿಗಳ ಸಲಹೆಯ ಮೇರೆಗೆ, ಮೀನುಗಾರರ ಮನವಿಯ ಅನುಸಾರ ದೋಣಿಗಳ ಚಲನ-ವಲನಕ್ಕೆ ಅಡಚಣೆ ಉಂಟುಮಾಡುತ್ತಿರುವ ಪ್ರದೇಶಗಳಲ್ಲಿ ಮರಳು ದಿಬ್ಬಗಳನ್ನು ತೆರವುಗೊಳಿಸಬೇಕೆಂದು ಅಭಿಪ್ರಾಯ ನೀಡಿರುತ್ತಾರೆ. ಮರಳು ದಿಬ್ಬವನ್ನು ಗುರುತಿಸಲು N.I.T.K ಸುರತ್ಕಲ್ ಸಂಸ್ಥೆಯ ತಜ್ಞರು Single Beam Eco-sounder ಮತ್ತು Differential GPS ಯಂತ್ರೋಪಕರಣಗಳ ಮೂಲಕ Bathymetry Survey ನಡೆಸಿ ಮರಳು ದಿಬ್ಬಗಳು ಇರುವ ನಿರ್ದಿಷ್ಟ ಪ್ರದೇಶಗಳನ್ನು ಗುರುತಿಸಿ ತೆರವುಗೊಳಿಸಬೇಕಾದ ಆಳ ಮತ್ತು ಮರಳಿನ ಪ್ರಮಾಣವನ್ನು ದಾಖಲಿಸಿ ವರದಿ ನೀಡಿರುತ್ತಾರೆ.

ಅದರಂತೆ N.I.T.K ಸುರತ್ಕಲ್ ಸಂಸ್ಥೆಯ ತಾಂತ್ರಿಕ ತಜ್ಞರು ಉತ್ತರಕನ್ನಡ ಜಿಲ್ಲೆಯ ಕರಾವಳಿ ನಿಯಂತ್ರಣ ವಲಯ ಪ್ರದೇಶದ 4 ನದಿ ಪಾತ್ರಗಳಲ್ಲಿ ಮೀನುಗಾರಿಕೆ ದೋಣಿಗಳ ಸಂಚಾರಕ್ಕೆ ಅಡಚಣೆ ಉಂಟು ಮಾಡುವ ಕಾಲಿ ನದಿಯಲ್ಲಿ 7, ಗಂಗಾವಳಿ ನದಿಯಲ್ಲಿ 2, ಅಘನಾಶಿನಿ ನದಿಯಲ್ಲಿ 4 ಮತ್ತು ಶರಾವತಿ ನದಿಯಲ್ಲಿ 7 ರಂತೆ ಒಟ್ಟು 20 ಮರಳು ದಿಬ್ಬಗಳನ್ನು ಗುರುತಿಸಿ Satellite images, DGPS & Tidal chart ಗಳನ್ನು ಬಳಸಿ ತಂತ್ರಜ್ಞಾನಗಳ ಅನುಸಾರ ಪರಿಶೀಲಿಸಿ ಒಟ್ಟು 20 ಮರಳು ದಿಬ್ಬಗಳಲ್ಲಿ 15,80,229.98 ಮೆಟ್ರಿಕ್‌ಟನ್ ಮರಳನ್ನು ತೆರವುಗೊಳಿಸಲು ಶಿಫಾರಸ್ಸು ಮಾಡಿ ತಾಂತ್ರಿಕ ವರದಿ ನೀಡಿರುತ್ತಾರೆ.

ದಿನಾಂಕ: 04-01-2023 ರಂದು ಮಾನ್ಯ ಜಿಲ್ಲಾಧಿಕಾರಿಗಳು, ಉತ್ತರಕನ್ನಡ ಜಿಲ್ಲೆ ಕಾರವಾರ ರವರ ಅಧ್ಯಕ್ಷತೆಯಲ್ಲಿ ಜರುಗಿದ ಜಿಲ್ಲಾ 7 ಸದಸ್ಯರ (CRZ) ಸಮಿತಿ ಸಭೆಯಲ್ಲಿ ಸದರಿ ವಿಷಯವನ್ನು ಮಂಡಿಸಿ ಮೀನುಗಾರಿಕೆ ಚಟುವಟಿಕೆಗಳಿಗೆ ಅನುಕೂಲವಾಗುವಂತೆ ದೋಣಿಗಳ ಸಂಚಾರಕ್ಕೆ ಮರಳು ದಿಬ್ಬಗಳು ಅಡ್ಡವಾಗಿರುವುದರಿಂದ ಮರಳು ದಿಬ್ಬಗಳನ್ನು ತೆರವುಗೊಳಿಸುವುದು ಸೂಕ್ತವೆಂದು ಮೀನುಗಾರಿಕೆ ಇಲಾಖೆಯ ಅಧಿಕಾರಿಗಳು ಕೋರಿದಂತೆ ಮತ್ತು N.I.T.K ಸುರತ್ಕಲ್ ಸಂಸ್ಥೆಯ ತಜ್ಞರ ಶಿಫಾರಸ್ಸು ವರದಿಯ ಅನುಸಾರ ಶಿಫಾರಸ್ಸು ಮಾಡಿರುತ್ತಾರೆ.

ಮುಂದುವರೆದು, NGT OA 252/2017 & 16115/2022 ಆದೇಶದಲ್ಲಿ ನದಿಪಾತ್ರದಲ್ಲಿರುವ ಮರಳು ದಿಬ್ಬಗಳನ್ನು ತೆರವುಗೊಳಿಸುವ ಕುರಿತು ಕೆಲವು ನಿರ್ದೇಶನಗಳನ್ನು ನೀಡಿದ್ದು ತೆರವುಗೊಳಿಸಿದ ಮರಳನ್ನು ಮಾರಾಟ ಮಾಡುವಂತಿಲ್ಲ ಮತ್ತು ಅದನ್ನು sand nourishment in beaches & levelling low lying areas of river bed, strengthening of river bunds ಗಳಿಗೆ ಬಳಸಲು ನಿರ್ದೇಶನ ನೀಡಿರುತ್ತದೆ. ಈ ಕುರಿತು ಕಾನೂನು ಸಲಹೆ ಪಡೆಯಲು ಗಣಿ ಮತ್ತು ಭೂವಿಜ್ಞಾನ ಇಲಾಖೆಯ ಅಧಿಕಾರಿಗಳಿಗೆ ಸೂಚಿಸಲಾಗಿರುತ್ತದೆ.





ಸದರಿ ಪ್ರಸ್ತಾವನೆಯನ್ನು ದಿನಾಂಕ: 12-01-2023 ರಂದು ಜರುಗಿದ DCZMC ಸಭೆಯಲ್ಲಿ ಮಂಡಿಸಲಾಗಿರುತ್ತದೆ.  
ಜಂಟಿ ಸಮೀಕ್ಷೆ ಹಾಗೂ NITK Surathkal ಸಂಸ್ಥೆಯ ಶಿಫಾರಸ್ಸಿನಂತೆ ತೆರವುಗೊಳಿಸಲು ಪ್ರಸ್ತಾಪಿಸಿರುತ್ತಾರೆ.

ಸದರಿ ಪ್ರಸ್ತಾವನೆಯನ್ನು MoEF ನ ಮಾರ್ಗಸೂಚಿಗಳು ಮತ್ತು NITK ತಜ್ಞರ ಶಿಫಾರಸ್ಸು ಮತ್ತು  
ಷರತ್ತುಗಳ ಆಧಾರದ ಮೇಲೆ ಮತ್ತು NGT & High Court ಆದೇಶದ ಕುರಿತು ನೀಡುವ ಕಾನೂನುಸಲಹೆಯ  
ಷರತ್ತುಗಳಿಗೊಳಪಟ್ಟು ದೋಷ ಸಂಚಾರಕ್ಕೆ ಇಳಿತದ ಸಮಯದಲ್ಲಿ ಅಗತ್ಯವಿರುವ ನೀರಿನ ಆಳವಿರುವ ಕಾರಣ  
SB-KL-06 ಮರಳು ದಿಬ್ಬವನ್ನು ಹೊರತುಪಡಿಸಿ ಉಳಿದ 19 ಮರಳು ದಿಬ್ಬಗಳನ್ನು ತೆರವುಗೊಳಿಸಲು ಶಿಫಾರಸ್ಸು  
ಮಾಡಿದ್ದು, ಶಿಫಾರಸ್ಸು ಮಾಡಲಾದ ಮರಳು ದಿಬ್ಬಗಳ ವಿವರ ಈ ಕೆಳಕಂಡಂತಿರುತ್ತದೆ.

ಕ್ರ. ಸಂ	ಮರಳು ದಿಬ್ಬ	ಅಕ್ಷಾಂಶ ರೇಖಾಂಶ	ಉದ್ದ (ಮೀ)	ಅಗಲ (ಮೀ)	ಆಳ (ಮೀ)	ಇಳಿತ (LTL) ಸಮಯದಲ್ಲಿ ನೀರಿನ ಆಳ	ಶಿಫಾರಸ್ಸು ನೀಡಬಹುದಾದ ಮರಳಿನ ಪ್ರಮಾಣ (ಮೆಟ್ರಿಕ್‌ಟನ್)MT
<b>ಕಾಳಿ ನದಿ</b>							
1	<b>SB-KL-01</b> North:Baire Village South:Gotagali Village East:Kali River West:Kali River	14°53'34.92"N 74°16'54.28"E	380	72	0.8	-0.24m to 2.23 m	37,209.60
2	<b>SB-KL-02</b> North:Baire Village South:Kerawadi Village East:Kali River West:Kali River	14°53'41.75"N 74°16'19.24"E	695	105	0.75	-0.67m to 1.11 m	93,043.12
3	<b>SB-KL-03</b> North:Baire Village South:Katar Village East:Kali River West:Kali River	14°53'42.76"N 74°15'42.15"E	547	136	0.75	0.51m to 1.37 m	94,849.80
4	<b>SB-KL-04</b> North:Baire	14°53'55.02"N 74°15'14.93"E	621	95	0.70	-0.27m to 1.85m	70,204.05

	Village South:Kathar Villag East:Kali River West:Kali River						
5	<b>SB-KL-05</b> North:Ulaga Village South:Kathar Village East:Kali River West:Kali River	14°53'38.32"N 74°14'48.70"E	190	44	0.50	1.53m to 2.15m	7106
6	<b>SB-KL-06</b> North:Ulaga Village South:Kathar Village East: River West:River	14°53'19.81"N 74°14'50.20"E	264	66	0.75	3.41m to 5.78m	Cancelled
7	<b>SB-KL-07</b> North: UlagaVillage South:KatharVill age East: River West:River	14°52'38.37"N 74°15'3.59"E	300	43	0.80	1.36m to 2.14m	17,544
<b>Total</b>							<b>3,19,956.57</b>
<b>ಗೋವಳಿ ನದಿ</b>							
1	<b>SB-GA-01</b> North:Shirur Village South:Uluvare Village East:River West:River	14°36'3.00"N 74°22'5.03"E	906	81	0.75	-0.63m to 1.41m	93,567.15
2	<b>SB-GA-02</b> North:River South:River East:AndleVill age West:Kodsani Village	14°36'21.68"N 74°23'38.20"E	600	82	0.80	-0.12m to 0.75m	66,912.00



						Total	1,60,479.15
<b>ಅಫನಾಶಿನಿ ನದಿ</b>							
1	<b>SB-AG-01</b> North:Manakon Village South:Harkade Village East:River West:River	14°27'6.46"N 74°27'9.33"E	533	108	0.60	0.87m to 1.38m	58,715.28
2	<b>SB-AG-02</b> North:DivgiVillag e South:ManakiVil lage East: River West:River	14°26'37.25"N 74°26'13.54"E	690	162	0.60	-0.4m to 1.52m	1,14,015.60
3	<b>SB-AG-03</b> North: River South: River East:TandrakuliV illage West:Tannirkuli	14°27'50.61"N 74°25'55.27"E	853	99	0.60	0.93m to 1.49m	86,135.94
4	<b>SB-AG-04</b> North: River South: River East:DundakuliV illage West:Hegde Village	14°28'21.09"N 74°27'6.61"E	597	143	0.60	1.25m to 2.10m	87,078.42
						<b>Total</b>	<b>3,45,945.24</b>
<b>ಶರಾವತಿ ನದಿ</b>							
1	<b>SB-SH-01</b> North:Allanki South: Kodani East: River West:River	14°14'8.45"N 74°34'33.41"E	510	113	0.75	-0.99m to 0.48m	73,478.25
2	<b>SB-SH-02</b> North:Mudkani South:Beranki	14°14'17.66"N 74°33'28.36"E	610	128	0.75	-0.09m to 0.87m	99,552.00

	East: River West:River						
3	<b>SB-SH-03</b> North:Keravalli South:Anilgod East: River West:River	14°14'15.02"N 74°32'18.46"E	400	61	0.50	-0.22m to 2.44m	20,740.00
4	<b>SB-SH-04</b> North:Jalavalli South:Heggar East:River West:River	14°14'5.74"N 74°31'46.11"E	458	109	0.75	-0.72m to 1.10m	63,650.55
5	<b>SB-SH-05</b> North:Jalavalli South:Balkuru East: River West:River	14°14'34.49"N 74°31'8.10"E	472	86	0.50	-0.31m to 2.24m	34,503.20
6	<b>SB-SH-06</b> North:Jalavalli South:Balkuru East: River West:River	14°14'49.50"N 74°30'33.87"E	730	73	0.50	0.47m to 2.57m	45,296.50
7	<b>SB-SH-07</b> North:Padukuli South:Molkod East: River West:River	14°15'6.47"N 74°29'59.88"E	683	100	0.70	0.33m to 1.40m	81,277.00
<b>Total</b>							<b>4,18,497.50</b>
<b>ಒಟ್ಟು ಪ್ರಮಾಣ</b>							<b>12,44,878.46</b>

ಸದರಿ ಪ್ರಸ್ತಾವನೆಯನ್ನು ದಿನಾಂಕ 27.02.2023 ರ ಪ್ರಾಧಿಕಾರದ ಸಭೆಯಲ್ಲಿ ಮಂಡಿಸಲಾಗಿತ್ತು. ಪ್ರಾಧಿಕಾರವು ಸದರಿ ವಿಷಯದ ಬಗ್ಗೆ ವಿವರವಾಗಿ ಚರ್ಚಿಸಲಾಗಿ, ಮೀನುಗಾರಿಕಾ ದೋಷಗಳ ಸಂಚಾರಕ್ಕೆ ಅಡಚಡೆ ಉಂಟು ಮಾಡುತ್ತಿರುವ ಮರಳು ದಿಬ್ಬಗಳಿಂದ ತೆರವುಗೊಳಿಸಲಾಗುವ ಮರಳನ್ನು OA No. 252/2017 ರಲ್ಲಿ ಮಾನ್ಯ NGT ಪೀಠವು ನೀಡಿರುವ ಆದೇಶದಂತೆ, ಯಾವ ಪ್ರದೇಶಕ್ಕೆ ಹಾಗೂ ಯಾವ ಉದ್ದೇಶಕ್ಕೆ ಬಳಸಲಾಗುವುದು ಎಂಬ ಮಾಹಿತಿಯನ್ನು ಒದಗಿಸಿರುವುದಿಲ್ಲ. ಸದರಿ ಮಾಹಿತಿಗಳನ್ನು ಸಲ್ಲಿಸಿದಲ್ಲಿ ಮುಂದಿನ ಕ್ರಮ ಜರುಗಿಸಲಾಗುವುದು ಎಂದು ನಿರ್ಣಯಿಸಲಾಗಿತ್ತು.



ಅದರಂತೆ, ಸಲ್ಲಿಸಲಾದ ಪ್ರಸ್ತಾವನೆಯನ್ನು ಪ್ರಾಧಿಕಾರವು ವಿವರವಾಗಿ ಚರ್ಚಿಸಲಾಗಿ, ಸದರಿ ಪ್ರಸ್ತಾವನೆಯನ್ನು MoEF ನ ಮಾರ್ಗಸೂಚಿಗಳು ಮತ್ತು NITK ತಜ್ಞರ ಮಾಡಿರುವ ಶಿಫಾರಸ್ಸು ಮತ್ತು ವಿಧಿಸಿರುವ ಷರತ್ತುಗಳೊಂದಿಗೆ ಹಾಗೂ ಈ ಕೆಳಕಂಡ ಹೆಚ್ಚುವರಿ ಷರತ್ತಿನೊಂದಿಗೆ ಉತ್ತರ ಕನ್ನಡ ಜಿಲ್ಲೆಯ ಕರಾವಳಿ ನಿಯಂತ್ರಣ ವಲಯ ಪ್ರದೇಶದಲ್ಲಿ ಬರುವ ಕಾಳಿ ಗಂಗಾವಳಿ, ಅಘನಾಶಿನಿ ಮತ್ತು ಶರಾವತಿ ನದಿ ಪಾತ್ರದಲ್ಲಿನ ಮೇಲ್ಕಂಡ 19 ಮರಳು ದಿಬ್ಬಗಳನ್ನು ತೆರವುಗೊಳಿಸುವ ಪ್ರಸ್ತಾವನೆಗೆ ಅವುಗಳ ಮುಂದೆ ತೋರಿಸಲಾದ ಮರಳಿನ ಪ್ರಮಾಣವನ್ನು ಮೀರದಂತೆ ತೆರವುಗೊಳಿಸಲು ನಿರಾಕ್ಷೇಪಣಾ ಪತ್ರವನ್ನು ನೀಡಲು ತೀರ್ಮಾನಿಸಿತು.

ಹೆಚ್ಚುವರಿ ಷರತ್ತು:

*Work should be taken up as per the Hon'ble NGT Order in O.A. No. 252/2017 & as per the directions of Hon'ble Supreme Court, in Civil Appeal No. 7316/2022 which reads as follows:*

*" .....the traditional coastal communities are permitted to remove the sand bars in the intertidal areas only through a non-mechanical manual method and strictly in accordance with the guidelines contained in the Notification dated 18.01.2019, as amended on 24.11.2022, issued by the MoEF & CC, Union of India."*

#### 42.13 ಅಧ್ಯಕ್ಷರ ಅನುಮತಿ ಮೇರೆಗೆ:

42.13.1 ಮಾನ್ಯ ರಾಷ್ಟ್ರೀಯ ಹಸಿರು ನ್ಯಾಯಾಧಿಕರಣವು ಮೂಲ ಅರ್ಜಿ ಸಂಖ್ಯೆ: 4/2013 ರಲ್ಲಿ ನೀಡಿರುವ ಆದೇಶದಂತೆ ಶೀಘ್ರವಾಗಿ ಕಡಲತೀರ ನಿರ್ವಹಣಾ ಯೋಜನೆ (SMP) ಅನ್ನು ತಯಾರಿಸುವ ಕುರಿತು:

ಮಾನ್ಯ ರಾಷ್ಟ್ರೀಯ ಹಸಿರು ನ್ಯಾಯಾಧಿಕರಣದ ವಿಶೇಷ ಪೀಠದಲ್ಲಿ ದಾಖಲಾದ ಅರ್ಜಿ ಸಂಖ್ಯೆ: 4/2013 ರ ಪ್ರಕರಣದಲ್ಲಿ NGT ವಿಶೇಷ ಪೀಠವು ದಿನಾಂಕ: 11.04.2022 ರಂದು ನೀಡಿರುವ ಆದೇಶದಂತೆ, ಎಲ್ಲಾ ಕಡಲ ತೀರ ರಾಜ್ಯಗಳು ಕಡಲ ತೀರ ನಿರ್ವಹಣಾ ಯೋಜನೆ (Shoreline Management Plan) ಯನ್ನು ತಯಾರಿಸಬೇಕಾಗಿರುತ್ತದೆ.

ಅದರಂತೆ, National Centre for Sustainable Coastal Management (NCSCM), ಚೆನ್ನೈ, ಸಂಸ್ಥೆಯು Shoreline Change Study ಕೈಗೊಳ್ಳಲು ರೂ. 11,39,880/- ಗಳ ವೆಚ್ಚದ ಪ್ರಸ್ತಾವನೆಯನ್ನು ಹಾಗೂ Shoreline Management Plan ತಯಾರಿಕೆಗಾಗಿ ರೂ. 53,10,000/- ಗಳ ವೆಚ್ಚದ ಪ್ರಸ್ತಾವನೆಯನ್ನು ಸಲ್ಲಿಸಿದ್ದು, ಮಾನ್ಯ ರಾಷ್ಟ್ರೀಯ ಹಸಿರು ನ್ಯಾಯಾಧಿಕರಣದ ವಿಶೇಷ ಪೀಠವು ನೀಡಿರುವ ಆದೇಶದಂತೆ ಕಡಲ ತೀರ ನಿರ್ವಹಣಾ ಯೋಜನೆಯನ್ನು ತಯಾರಿಸಲು ಒಟ್ಟು ರೂ. 64,49,880/- ಗಳ ಅವಶ್ಯಕತೆ ಇರುತ್ತದೆ.



ಪ್ರಾಧಿಕಾರವು ಸದರಿ ವಿಷಯವಾಗಿ ಚರ್ಚಿಸುವ ಸಂದರ್ಭದಲ್ಲಿ ಸಭೆಯಲ್ಲಿ ಹಾಜರಿದ್ದ ಶ್ರೀ ತಾರಾನಾಥ್ ಎಸ್, ರಾಥೋಡ್, ಕಾರ್ಯನಿರ್ವಾಹಕ ಇಂಜಿನಿಯರ್ (ಮುಖ್ಯ ಇಂಜಿನಿಯರ್ ಪ್ರಭಾರ), ಬಂದರು ಒಳನಾಡು ಜಲಸಾರಿಗೆ ಇಲಾಖೆ ರವರು *Shoreline Change Study* ಹಾಗೂ *Shoreline Management Plan* ತಯಾರಿಸಲು ತಗಲುವ ವೆಚ್ಚವನ್ನು ಸದರಿ ಇಲಾಖೆಯಿಂದ ಭರಿಸುವುದಾಗಿ ತಿಳಿಸಿದರು. ಅದರಂತೆ, ಬಂದರು ಒಳನಾಡು ಜಲಸಾರಿಗೆ ಇಲಾಖೆ ರವರಿಂದ ಒಪ್ಪಂದ ಪತ್ರವನ್ನು ಪಡೆದು ಒಟ್ಟು ರೂ. 64,49,880/- ಗಳಿಗೆ ಕಡಲ ತೀರ ನಿರ್ವಹಣಾ ಯೋಜನೆಯನ್ನು NCSCM, ಚೆನ್ನೈ, ಸಂಸ್ಥೆಗೆ ವಹಿಸುವಂತೆ ತೀರ್ಮಾನಿಸಲಾಯಿತು.

ವಂದನೆಗಳೊಂದಿಗೆ ಸಭೆ ಮುಕ್ತಾಯವಾಯಿತು.

ಸಹಿ/-

(ಜಾವೇದ್ ಅಖ್ತರ್)

ಅಧ್ಯಕ್ಷರು, ಕರ್ನಾಟಕ ರಾಜ್ಯಕಡಲ ತೀರ ವಲಯ ನಿರ್ವಹಣಾ  
ಪ್ರಾಧಿಕಾರ  
ಮತ್ತು ಸರ್ಕಾರದ ಅಪರ ಮುಖ್ಯ ಕಾರ್ಯದರ್ಶಿಗಳು,  
ಅರಣ್ಯ, ಜೀವಿಪರಿಸ್ಥಿತಿ ಮತ್ತು ಪರಿಸರ ಇಲಾಖೆ.

(ಆರ್. ಗೋಕುಲ್)

ಸದಸ್ಯ ಕಾರ್ಯದರ್ಶಿಗಳು,  
ಕರ್ನಾಟಕ ರಾಜ್ಯ ಕಡಲ ತೀರ ವಲಯ ನಿರ್ವಹಣಾ ಪ್ರಾಧಿಕಾರ  
ಅರಣ್ಯ, ಜೀವಿಪರಿಸ್ಥಿತಿ ಮತ್ತು ಪರಿಸರ ಇಲಾಖೆ.

ಸಂಖ್ಯೆ: ಅಪಜೀ 204 ಸಿಆರ್ ಝಡ್ 2021.

## ಅನುಬಂಧ-I

### ಹಾಜರಾತಿ

ಕರ್ನಾಟಕ ರಾಜ್ಯ ಕಡಲ ತೀರ ವಲಯ ನಿರ್ವಹಣಾ ಪ್ರಾಧಿಕಾರ 42ನೇ ಸಭೆಯನ್ನು ಸರ್ಕಾರದ ಅಪರ ಮುಖ್ಯ ಕಾರ್ಯದರ್ಶಿ, ಅರಣ್ಯ, ಜೀವಿಪರಿಸ್ಥಿತಿ ಮತ್ತು ಪರಿಸರ ಇಲಾಖೆ ಇವರ ಅಧ್ಯಕ್ಷತೆಯಲ್ಲಿ ದಿನಾಂಕ: 29.05.2023 ರಂದು ಪೂರ್ವಾಹ್ನ 11:00 ಗಂಟೆಗೆ ವಿಡಿಯೋ ಸಂವಾದದ ಮೂಲಕ ನಡೆದ ಸಭೆಗೆ ಹಾಜರಾದ ಅಧಿಕಾರಿಗಳ ವಿವರಗಳು:-

ಕ್ರ. ಸಂ.	ಪದನಾಮ	ಅಧಿಕಾರಿಗಳ ಸಹಿ
1	ಸರ್ಕಾರದ ಅಪರ ಮುಖ್ಯ ಕಾರ್ಯದರ್ಶಿಗಳು, ಅರಣ್ಯ, ಜೀವಿಪರಿಸ್ಥಿತಿ ಮತ್ತು ಪರಿಸರ ಇಲಾಖೆ.	ಅಧ್ಯಕ್ಷತೆ
2	ಸರ್ಕಾರದ ಪ್ರಧಾನ ಕಾರ್ಯದರ್ಶಿ, (ಜೀವಿ ಪರಿಸ್ಥಿತಿ ಮತ್ತು ಪರಿಸರ) ಅರಣ್ಯ, ಜೀವಿ ಪರಿಸ್ಥಿತಿ ಮತ್ತು ಪರಿಸರ ಇಲಾಖೆ,	ಹಾಜರಾಗಿರುತ್ತಾರೆ
3	ಆಯುಕ್ತರು (ತಾಂತ್ರಿಕ ಕೋಶ) ಅರಣ್ಯ, ಜೀವಿ ಪರಿಸ್ಥಿತಿ ಮತ್ತು ಪರಿಸರ ಇಲಾಖೆ,	ಹಾಜರಾಗಿರುತ್ತಾರೆ
4	ಸರ್ಕಾರದ ಕಾರ್ಯದರ್ಶಿ, ಪಶು ಸಂಗೋಪನೆ ಮತ್ತು ಮೀನುಗಾರಿಕೆ ಇಲಾಖೆ	ಆನ್‌ಲೈನ್ ಮೂಲಕ ಹಾಜರಾಗಿರುತ್ತಾರೆ
5	ಸದಸ್ಯ ಕಾರ್ಯದರ್ಶಿ, ಕರ್ನಾಟಕ ರಾಜ್ಯ ಮಾಲಿನ್ಯ ನಿಯಂತ್ರಣ ಮಂಡಳಿ	
6	ಮಹಾ ನಿರ್ದೇಶಕರು, ಪರಿಸರ ನಿರ್ವಹಣೆ ಮತ್ತು ನೀತಿ ಸಂಶೋಧನಾ ಸಂಸ್ಥೆ	ಹಾಜರಾಗಿರುತ್ತಾರೆ
7	ನಿರ್ದೇಶಕರು, ಕರ್ನಾಟಕ ರಾಜ್ಯ ದೂರ ಸಂವೇದಿ ಅನ್ವಯಿಕ ಕೇಂದ್ರ, (ಮಾಹಿತಿ ತಂತ್ರಜ್ಞಾನ, ಜೈವಿಕ ತಂತ್ರಜ್ಞಾನ ಹಾಗೂ ವಿಜ್ಞಾನ ಮತ್ತು ತಂತ್ರಜ್ಞಾನ),	ಆನ್‌ಲೈನ್ ಮೂಲಕ ಹಾಜರಾಗಿರುತ್ತಾರೆ
8	Dr. Ramesh H., Associate Professor, Department of Applied Mechanics and Hydraulics, NITK, Surathkal, Mangaluru	
9	ಪ್ರಾದೇಶಿಕ ನಿರ್ದೇಶಕರು (ಪರಿಸರ), ಮಂಗಳೂರು.	
10	ಪ್ರಾದೇಶಿಕ ನಿರ್ದೇಶಕರು (ಪರಿಸರ), ಕಾರವಾರ.	ಹಾಜರಾಗಿರುತ್ತಾರೆ
11	ಪ್ರಾದೇಶಿಕ ನಿರ್ದೇಶಕರು (ಪರಿಸರ), ಉಡುಪಿ.	
12	ಕಾರ್ಯಪಾಲಕ ಇಂಜಿನಿಯರ್, ಬಂದರು ಮತ್ತು ಮೀನುಗಾರಿಕಾ ವಿಭಾಗ, ಉಡುಪಿ	ಹಾಜರಾಗಿರುತ್ತಾರೆ
13	ಟಿ.ಎಸ್. ರಾಠೋಡ್ ಮುಖ್ಯ ಇಂಜಿನಿಯರ್ (ಕೆಎಂಬಿ)	ಹಾಜರಾಗಿರುತ್ತಾರೆ

**ಅನುಬಂಧ-II**

**ಪ್ರಾದೇಶಿಕ ನಿರ್ದೇಶಕರು (ಪರಿಸರ), ಉಡುಪಿ ಕಛೇರಿಯಿಂದ ಘಟನೋತ್ತರ ಅನುಮೋದನೆಗಾಗಿ ಕರ್ನಾಟಕ ರಾಜ್ಯ ಕರಾವಳಿ ವಲಯ ನಿರ್ವಹಣಾ ಪ್ರಾಧಿಕಾರಕ್ಕೆ ಸಲ್ಲಿಸಿರುವ ಒಟ್ಟು 14 ಪ್ರಸ್ತಾವನೆಗಳ ಪಟ್ಟಿ.**

ಕ್ರಮ ಸಂ.	ಅರ್ಜಿದಾರರ ಹೆಸರು	ವಿವರ	1991ರ ಹಿಂದಿನ ಅಧಿಕೃತ ಕಟ್ಟಡ ಇರುವ ಬಗ್ಗೆ ದಾಖಲೆ	ಷರಾ
1	2	3	4	5
1	ಶ್ರೀ ಹರಿಶ್ಚಂದ್ರ ರಾಘು ಶೆಟ್ಟಿ ಬಿನ್ ರಾಘು ಶೆಟ್ಟಿ, ತೆಂಕ ಗ್ರಾಮ, ಕಾಪು ತಾಲೂಕು. ಗ್ರಾಮ: ತೆಂಕ ಸ.ನಂ: 1/17 ಉದ್ದೇಶ: ವಾಸ್ತವ್ಯದ ಮನೆ ಪುನರ್ ನಿರ್ಮಾಣ (ಅಪಜೀ 82 ಸಿಆರ್‌ಝಡ್ 2023)	ಸಮುದ್ರದ ಭರತರೇಖೆಯಿಂದ ದೂರ: 75ಮೀ ಹಳೆ ಕಟ್ಟಡದ ವಿಸ್ತೀರ್ಣ: 326 ಚ.ಮೀ	ತೆಂಕ ಗ್ರಾಮ ಪಂಚಾಯತ್ ಇವರು ಕಟ್ಟಡ ವಿಸ್ತೀರ್ಣ ಮತ್ತು 1976-77ನೇ ಸಾಲಿನ ಕರನಿರ್ಧರಣಾ ತಖ್ತೆಯ ಪ್ರಕಾರ ಅಧಿಕೃತ ಕಟ್ಟಡವಾಗಿರುತ್ತದೆ.	ಪ್ರಾದೇಶಿಕ ನಿರ್ದೇಶಕರು (ಪರಿಸರ), ಉಡುಪಿ ರವರು DCZMC ಶಿಫಾರಸ್ಸಿನನ್ವಯ ತಾತ್ಕಾಲಿಕ ಕರಾವಳಿ ನಿಯಂತ್ರಣ ವಲಯ ನಿರಾಕ್ಷೇಪಣಾ ಪತ್ರ ನೀಡಿರುವುದಕ್ಕೆ ಘಟನೋತ್ತರ ಅನುಮೋದನೆಯನ್ನು ನೀಡಲು ನಿರಣಯಿಸಲಾಯಿತು.
2	ಶ್ರೀ ನಾಗೇಶ್ ಜಿ.ವಿ ಬಿನ್ ದಿ. ವಾಸುದೇವ ಕಾರಂತ, ಮನೆ ಸಂಖ್ಯೆ: 9-33/ಬಿ, ನಡ್ಡಾಲು ಗ್ರಾಮ, ಪಡುಬಿದ್ರಿ, ಕಾಪು ತಾಲೂಕು. ಗ್ರಾಮ: ನಡ್ಡಾಲು ಸ.ನಂ: 23/ಇ ಉದ್ದೇಶ: ವಾಸ್ತವ್ಯದ ಮನೆ ಪುನರ್ ನಿರ್ಮಾಣ (ಅಪಜೀ 83 ಸಿಆರ್‌ಝಡ್ 2023)	ಸಮುದ್ರದ ಭರತರೇಖೆಯಿಂದ ದೂರ: 40ಮೀ ಹಳೆ ಕಟ್ಟಡದ ವಿಸ್ತೀರ್ಣ: 232.25 ಚ.ಮೀ	ಪಡುಬಿದ್ರಿ ಗ್ರಾಮ ಪಂಚಾಯತ್ ಇವರು ಕಟ್ಟಡ ವಿಸ್ತೀರ್ಣ ಮತ್ತು 1989-90ನೇ ಸಾಲಿನ ಕರನಿರ್ಧರಣಾ ತಖ್ತೆಯ ಪ್ರಕಾರ ಅಧಿಕೃತ ಕಟ್ಟಡವಾಗಿರುತ್ತದೆ.	ಪ್ರಾದೇಶಿಕ ನಿರ್ದೇಶಕರು (ಪರಿಸರ), ಉಡುಪಿ ರವರು DCZMC ಶಿಫಾರಸ್ಸಿನನ್ವಯ ತಾತ್ಕಾಲಿಕ ಕರಾವಳಿ ನಿಯಂತ್ರಣ ವಲಯ ನಿರಾಕ್ಷೇಪಣಾ ಪತ್ರ ನೀಡಿರುವುದಕ್ಕೆ ಘಟನೋತ್ತರ ಅನುಮೋದನೆಯನ್ನು ನೀಡಲು ನಿರಣಯಿಸಲಾಯಿತು.
3	ಶ್ರೀ ಪ್ರಕಾಶ್ ಖಾರ್ವಿ ಬಿನ್ ರಾಮದಾಸ ಖಾರ್ವಿ, ಖಾರ್ವಿ ಮೇಲ್ಕೇರಿ, ಕುಂದಾಪುರ ಗ್ರಾಮ: ಕುಂದಾಪುರ ಕಸ್ತಾ ಸ.ನಂ: 88/14 ಉದ್ದೇಶ: ವಾಸ್ತವ್ಯದ ಮನೆ ನಿರ್ಮಾಣ (ಅಪಜೀ 86 ಸಿಆರ್‌ಝಡ್ 2023)	ನದಿಯ ಭರತರೇಖೆಯಿಂದ ದೂರ: 49ಮೀ. ಕಟ್ಟಡದ ವಿಸ್ತೀರ್ಣ: 145.08 ಚ.ಮೀ (ನಲ+1ನೇ ಅಂತಸ್ತು)	ಅಧಿಕೃತ ಕಟ್ಟಡ ಇರುವ ನದಿಯ ಕಡೆಗೆ 1985-86ರ ವರ್ಷದ ಮನೆ ಮತ್ತು ಜಮೀನು ತೆರಿಗೆಯ ನಿರ್ಧರಣಾ ಪಟ್ಟಿಯ ಅನುಸಾರ ಅನುಮತಿಸಬಹುದಾಗಿರುತ್ತದೆ	ಪ್ರಾದೇಶಿಕ ನಿರ್ದೇಶಕರು (ಪರಿಸರ), ಉಡುಪಿ ರವರು DCZMC ಶಿಫಾರಸ್ಸಿನನ್ವಯ ತಾತ್ಕಾಲಿಕ ಕರಾವಳಿ ನಿಯಂತ್ರಣ ವಲಯ ನಿರಾಕ್ಷೇಪಣಾ ಪತ್ರ ನೀಡಿರುವುದಕ್ಕೆ ಘಟನೋತ್ತರ ಅನುಮೋದನೆಯನ್ನು ನೀಡಲು ನಿರಣಯಿಸಲಾಯಿತು.
4	ಶ್ರೀ ವಿವೇಕ ಬಿಜ್ಜಿ, 4ನೇ ಕ್ರಾಸ್, ಬಿಜ್ಜಿ, ಮಂಗಳೂರು. ಗ್ರಾಮ: ಬಡಾ ಸ.ನಂ: 99/4ಬಿ1 ಉದ್ದೇಶ: ವಾಸ್ತವ್ಯದ ಮನೆ ಪುನರ್ ನಿರ್ಮಾಣ (ಅಪಜೀ 88 ಸಿಆರ್‌ಝಡ್ 2023)	ಸಮುದ್ರದ ಭರತರೇಖೆಯಿಂದ ದೂರ: 46ಮೀ ಹಳೆ ಕಟ್ಟಡದ ವಿಸ್ತೀರ್ಣ: 351.31 ಚ.ಮೀ	ಬಡಾ ಗ್ರಾಮ ಪಂಚಾಯತ್ ಇವರು ಕಟ್ಟಡ ವಿಸ್ತೀರ್ಣ ಮತ್ತು 1988-89ನೇ ಸಾಲಿನ ಕರನಿರ್ಧರಣಾ ತಖ್ತೆಯ ಪ್ರಕಾರ ಅಧಿಕೃತ ಕಟ್ಟಡವಾಗಿರುತ್ತದೆ.	ಪ್ರಾದೇಶಿಕ ನಿರ್ದೇಶಕರು (ಪರಿಸರ), ಉಡುಪಿ ರವರು DCZMC ಶಿಫಾರಸ್ಸಿನನ್ವಯ ತಾತ್ಕಾಲಿಕ ಕರಾವಳಿ ನಿಯಂತ್ರಣ ವಲಯ ನಿರಾಕ್ಷೇಪಣಾ ಪತ್ರ ನೀಡಿರುವುದಕ್ಕೆ ಘಟನೋತ್ತರ ಅನುಮೋದನೆಯನ್ನು ನೀಡಲು ನಿರಣಯಿಸಲಾಯಿತು.
5	ಶ್ರೀ ಬೀಜಾಡಿ ಇಬ್ರಾಹಿಂ ಸಾಹೇಬ್ ಬಿನ್ ಎಚ್.	ಸಮುದ್ರದ ಭರತರೇಖೆಯಿಂದ ದೂರ: 477ಮೀ.	-	ಪ್ರಾದೇಶಿಕ ನಿರ್ದೇಶಕರು (ಪರಿಸರ), ಉಡುಪಿ ರವರು



	<p>ಮೊಹಿದ್ದೀನ್ ಸಾಹೇಬ್, ತ್ರಿಮೂರ್ತಿ ಸರ್ಕಲ್, ಬೀಜಾಡಿ ಗ್ರಾಮ, ಕುಂದಾಪುರ.</p> <p>ಗ್ರಾಮ: ಬೀಜಾಡಿ ಸ.ನಂ: 125/55 ಮತ್ತು 125/5ಡಿ ಉದ್ದೇಶ: ವಾಸ್ತವ್ಯದ ಮನೆ ನಿರ್ಮಾಣ (ಅಪಜೀ 89 ಸಿಆರ್‌ಝಡ್ 2023)</p>	<p>ಕಟ್ಟಡದ ವಿಸ್ತೀರ್ಣ: 216.39 ಚ.ಮೀ(ನಲ+1ನೇ ಅಂತಸ್ತು)</p>		<p>DCZMC ಶಿಫಾರಸ್ಸಿನನ್ವಯ ತಾತ್ಕಾಲಿಕ ಕರಾವಳಿ ನಿಯಂತ್ರಣ ವಲಯ ನಿರಾಕ್ಷೇಪಣಾ ಪತ್ರ ನೀಡಿರುವುದಕ್ಕೆ ಘಟನೋತ್ತರ ಅನುಮೋದನೆಯನ್ನು ನೀಡಲು ನಿರ್ಣಯಿಸಲಾಯಿತು.</p>
6	<p>ಶ್ರೀ ರವೀಂದ್ರ ಬಿನ್ ದಿ. ಪಾತ್ರಿ ಮಹಾಬಲ ಮೊಗೇರ, ಮೀನುಗಾರಿಕೆ ರಸ್ತೆ, ಕೊರವಡಿ, ಕುಂಭಾಶಿ ಅಂಚೆ, ಕುಂದಾಪುರ ತಾಲೂಕು.</p> <p>ಗ್ರಾಮ: ಕುಂಭಾಶಿ ಸ.ನಂ: 172/26 ಮತ್ತು 172/27 ಉದ್ದೇಶ: ವಾಸ್ತವ್ಯದ ಮನೆ ನಿರ್ಮಾಣ (ಅಪಜೀ 91 ಸಿಆರ್‌ಝಡ್ 2023)</p>	<p>ಸಮುದ್ರದ ಭರತರೇಖೆಯಿಂದ ದೂರ: 320ಮೀ. ಕಟ್ಟಡದ ವಿಸ್ತೀರ್ಣ: 100 ಚ.ಮೀ(ನಲ+1ನೇ ಅಂತಸ್ತು)</p>	-	<p>ಪ್ರಾದೇಶಿಕ ನಿರ್ದೇಶಕರು (ಪರಿಸರ), ಉಡುಪಿ ರವರು DCZMC ಶಿಫಾರಸ್ಸಿನನ್ವಯ ತಾತ್ಕಾಲಿಕ ಕರಾವಳಿ ನಿಯಂತ್ರಣ ವಲಯ ನಿರಾಕ್ಷೇಪಣಾ ಪತ್ರ ನೀಡಿರುವುದಕ್ಕೆ ಘಟನೋತ್ತರ ಅನುಮೋದನೆಯನ್ನು ನೀಡಲು ನಿರ್ಣಯಿಸಲಾಯಿತು.</p>
7	<p>ಶ್ರೀ ಪದ್ಮನಾಭ ಸಾಲಿಯಾನ್ ಬಿನ್ ದಿ. ಜನಾರ್ಧನ್ ಕುಂದರ್, ಕೊಡವೂರು ಗ್ರಾಮ, ಉಡುಪಿ ತಾಲೂಕು.</p> <p>ಗ್ರಾಮ: ಕೊಡವೂರು ಸ.ನಂ: 184/25 ಉದ್ದೇಶ: ವಾಸ್ತವ್ಯದ ಮನೆ ನಿರ್ಮಾಣ (ಅಪಜೀ 92 ಸಿಆರ್‌ಝಡ್ 2023)</p>	<p>ನದಿಯ ಭರತರೇಖೆಯಿಂದ ದೂರ: 61ಮೀ. ಕಟ್ಟಡದ ವಿಸ್ತೀರ್ಣ: 175 ಚ.ಮೀ (ನಲ+1ನೇ ಅಂತಸ್ತು)</p>	<p>ಅಧಿಕೃತ ಕಟ್ಟಡ ಇರುವ ನದಿಯ ಕಡೆಗೆ 1983ರ ವರ್ಷಕ್ಕೆ ಸಂಬಂಧಿಸಿದ ಕಟ್ಟಡದ ಆಸ್ತಿ ತೆರಿಗೆ ಸ್ವಯಂ ನಿರ್ಧರಣಾ ನಮೂನೆಯ ಅನುಸಾರ ಅನುಮತಿಸಬಹುದಾಗಿರುತ್ತದೆ</p>	<p>ಪ್ರಾದೇಶಿಕ ನಿರ್ದೇಶಕರು (ಪರಿಸರ), ಉಡುಪಿ ರವರು DCZMC ಶಿಫಾರಸ್ಸಿನನ್ವಯ ತಾತ್ಕಾಲಿಕ ಕರಾವಳಿ ನಿಯಂತ್ರಣ ವಲಯ ನಿರಾಕ್ಷೇಪಣಾ ಪತ್ರ ನೀಡಿರುವುದಕ್ಕೆ ಘಟನೋತ್ತರ ಅನುಮೋದನೆಯನ್ನು ನೀಡಲು ನಿರ್ಣಯಿಸಲಾಯಿತು.</p>
8	<p>ಶ್ರೀ ಉಮೇಶ್ ಶೆಟ್ಟಿ ಕಳತ್ತೂರು ಬಿನ್ ದಿ. ಎ.ಎಮ್ ಶೆಟ್ಟಿ, ವಕೀಲರು, ವಿಶ್ವಾಸ್ ಟಿವರ್ಸ್, ಉಡುಪಿ ತಾಲೂಕು.</p> <p>ಗ್ರಾಮ: ಮೂಳೂರು ಸ.ನಂ: 64/9ಇ ಉದ್ದೇಶ: ವಾಸ್ತವ್ಯದ ಮನೆ ಪುನರ್ ನಿರ್ಮಾಣ (ಅಪಜೀ 97 ಸಿಆರ್‌ಝಡ್ 2023)</p>	<p>ಸಮುದ್ರದ ಭರತರೇಖೆಯಿಂದ ದೂರ: 08ಮೀ ಕಟ್ಟಡದ ವಿಸ್ತೀರ್ಣ: 58.06 ಚ.ಮೀ (ನಲ ಅಂತಸ್ತು)</p>	<p>ಅಧಿಕೃತ ಕಟ್ಟಡ ಇರುವ ಬಗ್ಗೆ ಸಮುದ್ರದ ಕಡೆಗೆ 1989-90ರ ವರ್ಷದ ಮನೆ ತೆರಿಗೆ ಪರಿಷ್ಕರಣೆ ಸಂಗ್ರಹಿಸಿದ ಮಾಹಿತಿ ತಪ್ಪೆಯ ಪ್ರಕಾರ ಅಧಿಕೃತ ಕಟ್ಟಡವಾಗಿರುತ್ತದೆ.</p>	<p>ಪ್ರಾದೇಶಿಕ ನಿರ್ದೇಶಕರು (ಪರಿಸರ), ಉಡುಪಿ ರವರು DCZMC ಶಿಫಾರಸ್ಸಿನನ್ವಯ ತಾತ್ಕಾಲಿಕ ಕರಾವಳಿ ನಿಯಂತ್ರಣ ವಲಯ ನಿರಾಕ್ಷೇಪಣಾ ಪತ್ರ ನೀಡಿರುವುದಕ್ಕೆ ಘಟನೋತ್ತರ ಅನುಮೋದನೆಯನ್ನು ನೀಡಲು ನಿರ್ಣಯಿಸಲಾಯಿತು.</p>
9	<p>ಶ್ರೀಮತಿ ವಾಣಿ ಬಿನ್ ಶಿವ, ಗೋಪಾಡಿ ದೈವಸ್ಥಾನದ ಹಿಂಭಾಗ, ಬೀಜಾಡಿ ಗ್ರಾಮ, ಕುಂದಾಪುರ ತಾಲೂಕು</p> <p>ಗ್ರಾಮ: ಬೀಜಾಡಿ ಸ.ನಂ: 302/15 ಉದ್ದೇಶ: ವಾಸ್ತವ್ಯದ ಮನೆ</p>	<p>ಸಮುದ್ರದ ಭರತರೇಖೆಯಿಂದ ದೂರ: 482ಮೀ. ಕಟ್ಟಡದ ವಿಸ್ತೀರ್ಣ: 92.79 ಚ.ಮೀ(ನಲ ಅಂತಸ್ತು)</p>	-	<p>ಪ್ರಾದೇಶಿಕ ನಿರ್ದೇಶಕರು (ಪರಿಸರ), ಉಡುಪಿ ರವರು DCZMC ಶಿಫಾರಸ್ಸಿನನ್ವಯ ತಾತ್ಕಾಲಿಕ ಕರಾವಳಿ ನಿಯಂತ್ರಣ ವಲಯ ನಿರಾಕ್ಷೇಪಣಾ ಪತ್ರ ನೀಡಿರುವುದಕ್ಕೆ ಘಟನೋತ್ತರ</p>

	ನಿರ್ಮಾಣ (ಅಪಜೀ 98 ಸಿಆರ್‌ಝುಡ್ 2023)			ಅನುಮೋದನೆಯನ್ನು ನೀಡಲು ನಿರ್ಣಯಿಸಲಾಯಿತು.
10	ಶ್ರೀಮತಿ ಅನಿತಾ ಪೂಜಾರ್ತಿ ಕೋಂ ಶಿವ ಪೂಜಾರಿ, ಮಸೀದಿ ಹತ್ತಿರ, ಕೋಟೇಶ್ವರ, ಬೀಜಾಡಿ, ಕುಂದಾಪುರ ಗ್ರಾಮ: ಬೀಜಾಡಿ ಸ.ನಂ: 119/54 ಉದ್ದೇಶ: ವಾಸ್ತವ್ಯದ ಮನೆ ನಿರ್ಮಾಣ (ಅಪಜೀ 104 ಸಿಆರ್‌ಝುಡ್ 2023)	ಸಮುದ್ರದ ಭರತರೇಖೆಯಿಂದ ದೂರ: 252ಮೀ. ಕಟ್ಟಡದ ವಿಸ್ತೀರ್ಣ: 65.38 ಚ.ಮೀ(ನೇಲ ಅಂತಸ್ತು)	-	ಪ್ರಾದೇಶಿಕ ನಿರ್ದೇಶಕರು (ಪರಿಸರ), ಉಡುಪಿ ರವರು DCZMC ಶಿಫಾರಸ್ಸಿನನ್ವಯ ತಾತ್ಕಾಲಿಕ ಕರಾವಳಿ ನಿಯಂತ್ರಣ ವಲಯ ನಿರಾಕ್ಷೇಪಣಾ ಪತ್ರ ನೀಡಿರುವುದಕ್ಕೆ ಘಟನೋತ್ತರ ಅನುಮೋದನೆಯನ್ನು ನೀಡಲು ನಿರ್ಣಯಿಸಲಾಯಿತು.
11	ಶ್ರೀಮತಿ ಅಬ್ಬಕ್ಕ ಬಿನ್ ದಿ. ಅಣ್ಣಿ, ಭಂಡಾರಿಮನೆ, ಅಳಿವೆಕೋಡಿ, ತಾರಾಪತಿ ಅಂಚೆ, ಪಡುವರಿ, ಬೈಂದೂರು ತಾಲೂಕು. ಗ್ರಾಮ: ಪಡುವರಿ ಸ.ನಂ: 26/4 ಉದ್ದೇಶ: ವಾಸ್ತವ್ಯದ ಮನೆ ಪುನರ್ ನಿರ್ಮಾಣ (ಅಪಜೀ 106 ಸಿಆರ್‌ಝುಡ್ 2023)	ಸಮುದ್ರದ ಭರತರೇಖೆಯಿಂದ ದೂರ: 125ಮೀ ನದಿಯ ಭರತರೇಖೆಯಿಂದ ದೂರ: 42ಮೀ ಹಳೆ ಕಟ್ಟಡದ ವಿಸ್ತೀರ್ಣ: 50.16 ಚ.ಮೀ	ಮುಖ್ಯಾಧಿಕಾರಿ, ಪಟ್ಟಣ ಪಂಚಾಯತ್, ಬೈಂದೂರು ಇವರು ಕಟ್ಟಡ ವಿಸ್ತೀರ್ಣ ಮತ್ತು 1989-90ನೇ ಸಾಲಿನ ಕರನಿರ್ಧರಣಾ ತಖ್ತೆಯ ಪ್ರಕಾರ ಅಧಿಕೃತ ಕಟ್ಟಡವಾಗಿರುತ್ತದೆ.	ಪ್ರಾದೇಶಿಕ ನಿರ್ದೇಶಕರು (ಪರಿಸರ), ಉಡುಪಿ ರವರು DCZMC ಶಿಫಾರಸ್ಸಿನನ್ವಯ ತಾತ್ಕಾಲಿಕ ಕರಾವಳಿ ನಿಯಂತ್ರಣ ವಲಯ ನಿರಾಕ್ಷೇಪಣಾ ಪತ್ರ ನೀಡಿರುವುದಕ್ಕೆ ಘಟನೋತ್ತರ ಅನುಮೋದನೆಯನ್ನು ನೀಡಲು ನಿರ್ಣಯಿಸಲಾಯಿತು.
12	ಶ್ರೀ ಮನೋಜ್ ಬಂಗೇರ ಬಿನ್ ಆನಂದ ಮೆಂಡನ್, ಮನೆ ಸಂಖ್ಯೆ: 13-95, ಪಡುಕೆರೆ, ಮಟ್ಟು ಅಂಚೆ, ಉದ್ಯಾವರ ಗ್ರಾಮ, ಉಡುಪಿ ತಾಲೂಕು. ಗ್ರಾಮ: ಉದ್ಯಾವರ ಸ.ನಂ: 115/11ಎ ಮತ್ತು 115/11ಬಿ ಉದ್ದೇಶ: ವಾಸ್ತವ್ಯದ ಮನೆ ನಿರ್ಮಾಣ (ಅಪಜೀ 107 ಸಿಆರ್‌ಝುಡ್ 2023)	ನದಿಯ ಭರತರೇಖೆಯಿಂದ ದೂರ: 50ಮೀ. ಕಟ್ಟಡದ ವಿಸ್ತೀರ್ಣ: 68.63 ಚ.ಮೀ (ನೇಲ ಅಂತಸ್ತು)	ಅಧಿಕೃತ ಕಟ್ಟಡ ಇರುವ ನದಿಯ ಕಡೆಗೆ 1988-89ರ ಕಾರ್ಯದರ್ಶಿ, ಉದ್ಯಾವರ ಗ್ರಾಮ ಪಂಚಾಯತ್, ಉಡುಪಿ ತಾಲೂಕು ಇವರು ನೀಡಿರುವ ದೃಢಪತ್ರದ ಅನುಸಾರ ಅನುಮತಿ ಸಬಹುದಾಗಿರುತ್ತದೆ	ಪ್ರಾದೇಶಿಕ ನಿರ್ದೇಶಕರು (ಪರಿಸರ), ಉಡುಪಿ ರವರು DCZMC ಶಿಫಾರಸ್ಸಿನನ್ವಯ ತಾತ್ಕಾಲಿಕ ಕರಾವಳಿ ನಿಯಂತ್ರಣ ವಲಯ ನಿರಾಕ್ಷೇಪಣಾ ಪತ್ರ ನೀಡಿರುವುದಕ್ಕೆ ಘಟನೋತ್ತರ ಅನುಮೋದನೆಯನ್ನು ನೀಡಲು ನಿರ್ಣಯಿಸಲಾಯಿತು.
13	ಶ್ರೀ ನಿತೀನ್ ರಾಜ್ ಕೋಟ್ಯಾನ್ ಮತ್ತು ಆದಿತ್ಯ, ಪಿತ್ತೋಡಿ, ಉದ್ಯಾವರ, ಕಾಪು ತಾಲೂಕು ಗ್ರಾಮ: ಉದ್ಯಾವರ ಸ.ನಂ: 182/11 ಉದ್ದೇಶ: ವಾಸ್ತವ್ಯದ ಮನೆ ನಿರ್ಮಾಣ (ಅಪಜೀ 108 ಸಿಆರ್‌ಝುಡ್ 2023)	ಸಮುದ್ರದ ಭರತರೇಖೆಯಿಂದ ದೂರ: 14ಮೀ ನದಿಯ ಭರತರೇಖೆಯಿಂದ ದೂರ: 09ಮೀ. ಕಟ್ಟಡದ ವಿಸ್ತೀರ್ಣ: 429.71 ಚ.ಮೀ (ನೇಲ +1ನೇ ಅಂತಸ್ತು)	ಸಮುದ್ರದ ಕಡೆಗೆ ಪಡುವರಿಯಿಂದ ಮಲ್ಟಿಯ ಪಡುಕೆರೆಯವರೆಗೆ 1991ಕ್ಕೂ ಹಿಂದಿನ ರಸ್ತೆ ಇರುವ ಬಗ್ಗೆ ಸಹಾಯಕ ಕಾರ್ಯನಿರ್ವಾಹಕ ಇಂಜಿನಿಯರು, ಲೋಕೋಪಯೋಗಿ ಇಲಾಖೆ, ಉಡುಪಿರವರು ಪತ್ರ ನೀಡಿರುತ್ತಾರೆ ಹಾಗೂ ನದಿಯ ಕಡೆಗೆ ಅಧಿಕೃತ ಕಟ್ಟಡ ಇರುವ ಬಗ್ಗೆ ಪಂಚಾಯತ್ ಅಭಿವೃದ್ಧಿ	ಪ್ರಾದೇಶಿಕ ನಿರ್ದೇಶಕರು (ಪರಿಸರ), ಉಡುಪಿ ರವರು DCZMC ಶಿಫಾರಸ್ಸಿನನ್ವಯ ತಾತ್ಕಾಲಿಕ ಕರಾವಳಿ ನಿಯಂತ್ರಣ ವಲಯ ನಿರಾಕ್ಷೇಪಣಾ ಪತ್ರ ನೀಡಿರುವುದಕ್ಕೆ ಘಟನೋತ್ತರ ಅನುಮೋದನೆಯನ್ನು ನೀಡಲು ನಿರ್ಣಯಿಸಲಾಯಿತು.

			ಅಧಿಕಾರಿ, ಉದ್ಯಾವರ ಗ್ರಾಮ ಪಂಚಾಯತ್, ಉಡುಪಿ ತಾಲೂಕು ಇವರು ನೀಡಿರುವ 1987-88ರ ಸಾಲಿನ ಮನೆ ತೆರಿಗೆಯ ನಿರ್ಧರಣಾ ಪಟ್ಟಿಯ ಅನುಸಾರ ಅನುಮತಿಸಬಹುದಾಗಿರುತ್ತದೆ	
14	ಶ್ರೀಮತಿ ವಸಂತಿ ಕೋಂ ಶಂಕರ ಎಮ್.ಪೂಜಾರಿ, ಕೋಡಿ ಕುಂದಾಪುರ ಕಸ್ಟಾ, ಕುಂದಾಪುರ, ಗ್ರಾಮ: ಕುಂದಾಪುರ ಕಸ್ಟಾ ಸ.ನಂ: 34/17 ಉದ್ದೇಶ: ವಾಸ್ತವ್ಯದ ಮನೆ ನಿರ್ಮಾಣ (ಅಪಜೀ 109 ಸಿಆರ್‌ಝಡ್ 2023)	ನದಿಯ ಭರತರೇಖೆಯಿಂದ ದೂರ: 57ಮೀ. ಕಟ್ಟಡದ ವಿಸ್ತೀರ್ಣ: 68.02 ಚ.ಮೀ (ನೇಲ ಅಂತಸ್ತು)	ನದಿಯ ಕಡೆಗೆ ಅಧಿಕೃತ ಕಟ್ಟಡ ಇರುವ ಬಗ್ಗೆ ಉತ್ತರದ ಕಡೆಗೆ 1990-91ರ ಕಟ್ಟಡ ಹಾಗೂ ದಕ್ಷಿಣದ ಕಡೆಗೆ ಕಟ್ಟಡದ ಗ್ರಾಮ ಕರಣಿಕರು, ಕುಂದಾಪುರರವರು ನೀಡಿರುವ ದೃಢೀಕರಣ ಪತ್ರ ಹಾಗೂ ಮುಖ್ಯಾಧಿಕಾರಿ, ಪುರಸಭೆ, ಕುಂದಾಪುರ ತಾಲೂಕು ಇವರು ನೀಡಿರುವ ಮನೆ/ಜಮೀನು ತೆರಿಗೆಯ ನಿರ್ಧರಣಾ ಪಟ್ಟಿಯ ಅನುಸಾರ ಅನುಮತಿಸಬಹುದಾಗಿರುತ್ತದೆ	ಪ್ರಾದೇಶಿಕ ನಿರ್ದೇಶಕರು (ಪರಿಸರ), ಉಡುಪಿ ರವರು DCZMC ಶಿಫಾರಸ್ಸಿನನ್ವಯ ತಾತ್ಕಾಲಿಕ ಕರಾವಳಿ ನಿಯಂತ್ರಣ ವಲಯ ನಿರಾಕ್ಷೇಪಣಾ ಪತ್ರ ನೀಡಿರುವುದಕ್ಕೆ ಘಟನೋತ್ತರ ಅನುಮೋದನೆಯನ್ನು ನೀಡಲು ನಿರ್ಣಯಿಸಲಾಯಿತು.

ಪ್ರಾದೇಶಿಕ ನಿರ್ದೇಶಕರು (ಪರಿಸರ), ಮಂಗಳೂರು ಕಛೇರಿಯಿಂದ ಘಟನೋತ್ತರ ಅನುಮೋದನೆಗಾಗಿ ಕರ್ನಾಟಕ ರಾಜ್ಯ ಕರಾವಳಿ ವಲಯ ನಿರ್ವಹಣಾ ಪ್ರಾಧಿಕಾರಕ್ಕೆ ಸಲ್ಲಿಸಿರುವ ಒಟ್ಟು 9 ಪ್ರಸ್ತಾವನೆಗಳ ಪಟ್ಟಿ.

ಕ್ರ.ಸಂ.	ಕಡತ ಸಂಖ್ಯೆ	ಅರ್ಜಿದಾರರ ಹೆಸರು & ವಿಳಾಸ	ಅರ್ಜಿ ಸ್ವೀಕೃತ ದಿನಾಂಕ	ಪರಿಷ್ಕರಣಾ ಶುಲ್ಕದ ವಿವರ	ಚಟುವಟಿಕೆಗಳು/ನಿರಾಕ್ಷೇಪಣಾ ಪಡೆಯುವ ಉದ್ದೇಶ	ಕರಾವಳಿ ನಿಯಂತ್ರಣ ವಲಯ ಅಧಿಸೂಚನೆಯಡಿ ಅನುಮತಿಸಲಾದ ಚಟುವಟಿಕೆ	ಜಿಲ್ಲಾ ಕರಾವಳಿ ವಲಯ ನಿರ್ವಹಣಾ ಸಮಿತಿ ಸಭೆದಿನಾಂಕ	ತಾತ್ಕಾಲಿಕ ನಿರಾಕ್ಷೇಪಣಾ ಪತ್ರ ನೀಡಿದ ದಿನಾಂಕ	ಪರಾ
1.	2.	3.	4.	5.	6.	7.	8.	9.	10.
1.	(ಅಪಜೀ 132 ಸಿಆರ್ಫುಡ್ 2023)	ಶ್ರೀ. ಜೇತೇಂದ್ರ ಬಿನ್. ದಿ. ಶ್ರೀನಿವಾಸ ಕುಂದರ್, ಚಿತ್ರಾಪುರ, ಕುಳಾಯಿ	29-79-2022	Rs.500/- ಚ. ನಂ. CR09220406 00821516/ 30-9-2022	ಗ್ರಾಮ : ಕುಳಾಯಿ ಸರ್ವೆ ನಂಬ್ರ: 16/15A(P) ಸ್ಥಳದ ವಿಸ್ತೀರ್ಣ : 04.00 ಸೆಂಟ್ಸ್. CRZ ವರ್ಗ : CRZ II ಉದ್ದೇಶ: ಸದ್ದಿ ಸ್ಥಳದಲ್ಲಿ ಈಗಾಗಲೇ ಇರುವ ಮನೆಯನ್ನು ಕೆಡವಿ ಹೊಸ ಮನೆ ನಿರ್ಮಾಣ (G+1) ಕಟ್ಟಡ ವಿಸ್ತೀರ್ಣ : 140.82 ಚ.ಮೀ FAR : 0.82 HTL: ಸಮುದ್ರ ಭರತ ರೇಖೆಯಿಂದ ಇರುವ ದೂರ: 223 ಮೀಟರ್.	CRZ II ಪ್ಯಾರಾ 8 II CRZ II (i) & (ii)	11-10-2022	25-10-2022	ಪ್ರಾದೇಶಿಕ ನಿರ್ದೇಶಕರು (ಪರಿಸರ), ಮಂಗಳೂರು ರವರು DCZMC ಶಿಫಾರಸ್ಸಿನನ್ವಯ ತಾತ್ಕಾಲಿಕ ಕರಾವಳಿ ನಿಯಂತ್ರಣ ವಲಯ ನಿರಾಕ್ಷೇಪಣಾ ಪತ್ರ ನೀಡಿರುವುದಕ್ಕೆ ಘಟನೋತ್ತರ ಅನುಮೋದನೆಯನ್ನು ನೀಡಲು ನಿರೀಕ್ಷಿಸಲಾಯಿತು.

2.	(ಅಪಜೀ 135 ಸಿಆರ್ಫುಡ್ 2023)	ಶ್ರೀ. ಪ್ರದೀಶ ಪಣಂಬೂರು ಬಿನ್. ತಿಮ್ಮಪ್ಪಯ್ಯ ಮತ್ತು ಶ್ರೀಮತಿ. ಪಾವನ ಪ್ರದೀಶ, “ನಂದಾದೀಪ”, ಕುಳಾಯಿ- ಹೊಸಬೆಟ್ಟು, ಮಂಗಳೂರು.	10-8-2022	Rs.2000/- ಚ. ನಂ. CR08220406 00524070 / 20-8-2022	ಗ್ರಾಮ: ಸುರತ್ಕಲ್ ಸರ್ವೆ ನಂಬ್ರ: 155/19A(P1) 155/19A(P2) ಸ್ಥಳದ ವಿಸ್ತೀರ್ಣ: 18.50ಸೆಂಟ್ಸ್ <b>CRZ ವರ್ಗ : CRZ II</b> ಉದ್ದೇಶ: ಈಗಾಗಲೇ ಇರುವ ಮನೆ ಕೆಡವಿ ವಾಸ್ತವ್ಯದ ಮನೆ ನಿರ್ಮಾಣ (G+1) ಕಟ್ಟಡ ವಿಸ್ತೀರ್ಣ: 593.08 ಚ.ಮೀ <b>FAR: 0.65</b> <b>HTL: ಸಮುದ್ರ ಭರತ</b> ರೇಖೆಯಿಂದ ಇರುವ ದೂರ: 83 ಮೀಟರ್.	CRZ II ಪ್ಯಾರಾ8 II CRZ II (i) &(ii)	11-10-2022	25-10-2022	ಪ್ರಾದೇಶಿಕ ನಿರ್ದೇಶಕರು (ಪರಿಸರ), ಮಂಗಳೂರು ರವರು DCZMC ಶಿಫಾರಸ್ಸಿನನ್ವಯ ತಾತ್ಕಾಲಿಕ ಕರಾವಳಿ ನಿಯಂತ್ರಣ ವಲಯ ನಿರಾಕ್ಷೇಪಣಾ ಪತ್ರ ನೀಡಿರುವುದಕ್ಕೆ ಘಟನೋತ್ತರ ಅನುಮೋದನೆಯನ್ನು ನೀಡಲು ನಿರ್ಣಯಿಸಲಾಯಿತು.
3.	(ಅಪಜೀ 137 ಸಿಆರ್ಫುಡ್ 2023)	ಶ್ರೀ. ದಿನೇಶ್ ಕುಮಾರ್ ಮತ್ತು ಶ್ರೀಮತಿ. ಕರಿಷ್ಠ ಗಣೇಶ್ ಬಂಗೇರ ಬೋಳೂರು ಗ್ರಾಮ ಮಂಗಳೂರು.	13-7-2022	Rs.500/- ಚ. ನಂ. CR092204060 0561140 ದಿನಾಂಕ: 21-09- 2022	ಗ್ರಾಮ: ಬೋಳೂರು 'ಬಿ' ಸರ್ವೆ ನಂಬ್ರ:21/6(P) ಸ್ಥಳದ ವಿಸ್ತೀರ್ಣ: 04.20 ಸೆಂಟ್ಸ್ <b>CRZ ವರ್ಗ : CRZ II</b> ಉದ್ದೇಶ: ವಾಸ್ತವ್ಯದ ಮನೆ ನಿರ್ಮಾಣ (G+1) ಕಟ್ಟಡ ವಿಸ್ತೀರ್ಣ: 164.47 ಚ.ಮೀ <b>FAR: 0.758</b> <b>HTL:ನದಿ</b> ಭರತರೇಖೆಯಿಂದಇರುವ ದೂರ: 43ಮೀ.	CRZ II ಪ್ಯಾರಾ8 II CRZ II (i) &(ii)	11-10-2022	25-10-2022	ಪ್ರಾದೇಶಿಕ ನಿರ್ದೇಶಕರು (ಪರಿಸರ), ಮಂಗಳೂರು ರವರು DCZMC ಶಿಫಾರಸ್ಸಿನನ್ವಯ ತಾತ್ಕಾಲಿಕ ಕರಾವಳಿ ನಿಯಂತ್ರಣ ವಲಯ ನಿರಾಕ್ಷೇಪಣಾ ಪತ್ರ ನೀಡಿರುವುದಕ್ಕೆ ಘಟನೋತ್ತರ ಅನುಮೋದನೆಯನ್ನು ನೀಡಲು ನಿರ್ಣಯಿಸಲಾಯಿತು.

4.	(ಅಪಜೀ 138 ಸಿಆರ್‌ಫಿಡ್ 2023)	ಶ್ರೀ. ಸುನೀಲ್ ಭಂಡಾರಿ ಮತ್ತು ಶ್ರೀ. ಸುಧೀರ್ ಭಂಡಾರಿ, ಕದ್ರಿ ಕಂಬಳ ರೋಡ್, ಬಿಜ್ಜೆ, ಮಂಗಳೂರು,	08-8-2022	ರೂ.500/- ಚ.ನಂ: CR10220406 00094570 ದಿನಾಂಕ: 06- 10-2022)	ಗ್ರಾಮ: ಕುಳಾಯಿ ಸರ್ವೆ ನಂಬ್ರ: 15/4B(P) ಸ್ಥಳದ ವಿಸ್ತೀರ್ಣ: 05.00 ಸೆಂಟ್ಸ್ CRZ ವರ್ಗ: CRZ-II ಉದ್ದೇಶ: ವಾಸ್ತವ್ಯದ ಉದ್ದೇಶದ ನಿವೇಶನಕ್ಕೆ ಅವಕಾಶಗೊಂಡ ನಿರ್ಮಾಣ ಅವಕಾಶಗೊಂಡ: 60ಮೀ ಸುತ್ತಳತೆ 1 <sup>1</sup> / <sub>2</sub> ಮೀಟರ್ ಎತ್ತರ HTL:ಸಮುದ್ರ ಭರತ ರೇಖೆಯಿಂದ ಇರುವ ದೂರ: 294 ಮೀಟರ್.	CRZ II ಪ್ಯಾರಾ8 II CRZ II (i) &(ii)	11-10-2022	25-10-2022	ಪ್ರಾದೇಶಿಕ ನಿರ್ದೇಶಕರು (ಪರಿಸರ), ಮಂಗಳೂರು ರವರು DCZMC ಶಿಫಾರಸ್ಸಿನನ್ವಯ ತಾತ್ಕಾಲಿಕ ಕರಾವಳಿ ನಿಯಂತ್ರಣ ವಲಯ ನಿರಾಕ್ಷೇಪಣಾ ಪತ್ರ ನೀಡಿರುವುದಕ್ಕೆ ಘಟನೋತ್ತರ ಅನುಮೋದನೆಯನ್ನು ನೀಡಲು ನಿರ್ಣಯಿಸಲಾಯಿತು.
5.	(ಅಪಜೀ 141 ಸಿಆರ್‌ಫಿಡ್ 2023)	ಶ್ರೀಮತಿ. ನಯನ ಎಸ್ ಪೂಜಾರಿ ಕೋಂ. ಶೇಖರ್ ಪೂಜಾರಿ ಬೋಳೂರು, ಮಂಗಳೂರು,	19-7-2022	Rs.200/- ಚ. ನಂ. CR09220406 00270072 ದಿನಾಂಕ: 09- 09-2022	ಗ್ರಾಮ: ಬೋಳೂರು 'ಬಿ' ಸರ್ವೆ ನಂಬ್ರ:10/1A1A1A(P) ಸ್ಥಳದ ವಿಸ್ತೀರ್ಣ: 03.50 ಸೆಂಟ್ಸ್ CRZ ವರ್ಗ : CRZ II ಉದ್ದೇಶ: ವಾಸ್ತವ್ಯದ ಮನೆ ನಿರ್ಮಾಣ (G) ಕಟ್ಟಡ ವಿಸ್ತೀರ್ಣ: 80.26 ಚ.ಮೀ FAR: 0.51 HTL :ನದಿ ಭರತ ರೇಖೆಯಿಂದ ಇರುವ ದೂರ: 58 ಮೀಟರ್.	CRZ II ಪ್ಯಾರಾ8 II CRZ II (i) &(ii)	11-10-2022	25-10-2022	ಪ್ರಾದೇಶಿಕ ನಿರ್ದೇಶಕರು (ಪರಿಸರ), ಮಂಗಳೂರು ರವರು DCZMC ಶಿಫಾರಸ್ಸಿನನ್ವಯ ತಾತ್ಕಾಲಿಕ ಕರಾವಳಿ ನಿಯಂತ್ರಣ ವಲಯ ನಿರಾಕ್ಷೇಪಣಾ ಪತ್ರ ನೀಡಿರುವುದಕ್ಕೆ ಘಟನೋತ್ತರ ಅನುಮೋದನೆಯನ್ನು ನೀಡಲು ನಿರ್ಣಯಿಸಲಾಯಿತು.

6.	(ಅಪಜೀ 133 ಸಿಆರ್‌ಫುಡ್ 2023)	ಶ್ರೀ. ದಿನೇಶ್ ಕುಮಾರ್ ಬಿನ್. ನೇಮು ಭಂಡಾರಿ, #13- 35/2, ಗೋಕುಲ್, ಮಲ್ಲಮಾರ್, ಮುಕ್ಯ ಮಂಗಳೂರು	13-7-2022	Rs.200/- ಚ. ನಂ. CR10220406 00479612/ 20 -10-2022	ಗ್ರಾಮ: ಸುರತ್ಕಲ್ ಸರ್ವೆ ನಂಬ್ರ: 225/1A(P) ಸ್ಥಳದ ವಿಸ್ತೀರ್ಣ: 02.05 ಸೆಂಟ್ಸ್. CRZ ವರ್ಗ : CRZ II ಉದ್ದೇಶ: ವಾಸ್ತವ್ಯದ ಮನೆ ನಿರ್ಮಾಣ (G+1) ಕಟ್ಟಡ ವಿಸ್ತೀರ್ಣ: 86.50ಚ.ಮೀ FAR: 1.04 HTL ಸಮುದ್ರ ಭರತ ರೇಖೆಯಿಂದ ಇರುವ ದೂರ: 362 ಮೀಟರ್.	CRZ II ಪ್ಯಾರಾ8 II CRZ II (i) &(ii)	11-10-2022	25-10-2022	ಪ್ರಾದೇಶಿಕ ನಿರ್ದೇಶಕರು (ಪರಿಸರ), ಮಂಗಳೂರು ರವರು DCZMC ಶಿಫಾರಸ್ಸಿನನ್ವಯ ತಾತ್ಕಾಲಿಕ ಕರಾವಳಿ ನಿಯಂತ್ರಣ ವಲಯ ನಿರಾಕ್ಷೇಪಣಾ ಪತ್ರ ನೀಡಿರುವುದಕ್ಕೆ ಘಟನೋತ್ತರ ಅನುಮೋದನೆಯನ್ನು ನೀಡಲು ನಿರ್ಣಯಿಸಲಾಯಿತು.
7.	(ಅಪಜೀ 134 ಸಿಆರ್‌ಫುಡ್ 2023)	ಶ್ರೀ. ಪ್ರಭಾಕರ್ ಎಸ್. ಬಿನ್. ದಿ. ಅನಂತು ದೇವಾಡಿಗ, ಸದಾಶಿವ ನಗರ, ಹಳೆ ಮಾರಿಗುಡಿ ಹತ್ತಿರ, ಸುರತ್ಕಲ್,	08-8-2022	Rs.500/- ಚ. ನಂ. CR10220406 00067571/ 3-10-2022	ಗ್ರಾಮ: ಸುರತ್ಕಲ್ ಸರ್ವೆ ನಂಬ್ರ:155/29(P) 155/25(P) ಸ್ಥಳದ ವಿಸ್ತೀರ್ಣ: 04.25 ಸೆಂಟ್ಸ್. CRZ ವರ್ಗ : CRZ II ಉದ್ದೇಶ: ಈಗಾಗಲೇ ಇರುವ ಮನೆ ಕೆಡವಿ ಹೊಸ ಮನೆ ನಿರ್ಮಾಣ(G+1) ಕಟ್ಟಡ ವಿಸ್ತೀರ್ಣ: 160.63 ಚ.ಮೀ FAR: 0.81 HTL ಸಮುದ್ರ ಭರತ ರೇಖೆಯಿಂದ ಇರುವ ದೂರ: 176 ಮೀಟರ್.	CRZ II ಪ್ಯಾರಾ8 II CRZ II (i) &(ii)	11-10-2022	25-10-2022	ಪ್ರಾದೇಶಿಕ ನಿರ್ದೇಶಕರು (ಪರಿಸರ), ಮಂಗಳೂರು ರವರು DCZMC ಶಿಫಾರಸ್ಸಿನನ್ವಯ ತಾತ್ಕಾಲಿಕ ಕರಾವಳಿ ನಿಯಂತ್ರಣ ವಲಯ ನಿರಾಕ್ಷೇಪಣಾ ಪತ್ರ ನೀಡಿರುವುದಕ್ಕೆ ಘಟನೋತ್ತರ ಅನುಮೋದನೆಯನ್ನು ನೀಡಲು ನಿರ್ಣಯಿಸಲಾಯಿತು.

8.	(ಅಪಜೀ 136 ಸಿಆರ್ಫಿಡ್ 2023)	ಶ್ರೀ. ವಾಸುದೇವ ಬಿನ್. ದಿ. ಕೃಷ್ಣ ಸಾಮೇಕರ್, “ನಂದನಜಾಲ ಹೌಸ್”, ಮುಕ್ತ ಸುರತ್ಕಲ್, ಮಂಗಳೂರು.	27-7-2022	Rs.500/- ಚ. ನಂ. CR09220406 00390114 ದಿನಾಂಕ:15- 09-2022	ಗ್ರಾಮ: ಸುರತ್ಕಲ್ ಸರ್ವೆ ನಂಬ್ರ: 14/5(P) ಸ್ಥಳದ ವಿಸ್ತೀರ್ಣ: 05.00 ಸೆಂಟ್ಸ್ CRZ ವರ್ಗ : CRZ II ಉದ್ದೇಶ: ಸದ್ದಿ ಸ್ಥಳದಲ್ಲಿ ಈಗಾಗಲೇ ಇರುವ ಮನೆಗೆ ಮೊದಲನೆ ಮಹಡಿ ನಿರ್ಮಾಣ (G+1) ಕಟ್ಟಡ ವಿಸ್ತೀರ್ಣ: 157.47 ಚ.ಮೀ FAR: 0.73 HTL ಸಮುದ್ರ ಭರತ ರೇಖೆಯಿಂದ ಇರುವ ದೂರ: 349 ಮೀಟರ್.	CRZ II ಪ್ಯಾರಾ8 II CRZ II (i) &(ii)	11-10-2022	25-10-2022	ಪ್ರಾದೇಶಿಕ ನಿರ್ದೇಶಕರು (ಪರಿಸರ), ಮಂಗಳೂರು ರವರು DCZMC ಶಿಫಾರಸ್ಸಿನನ್ವಯ ತಾತ್ಕಾಲಿಕ ಕರಾವಳಿ ನಿಯಂತ್ರಣ ವಲಯ ನಿರಾಕ್ಷೇಪಣಾ ಪತ್ರ ನೀಡಿರುವುದಕ್ಕೆ ಘಟನೋತ್ತರ ಅನುಮೋದನೆಯನ್ನು ನೀಡಲು ನಿರ್ಣಯಿಸಲಾಯಿತು.
9.	(ಅಪಜೀ 110 ಸಿಆರ್ಫಿಡ್ 2023)	ಶ್ರೀ. ಗೌತಮ್ ರಾಮ್ ನಾಥ್ ಸನಿಲ್ ಬಿನ್. ರಾಮ್ ನಾಥ್ ಸನಿಲ್ ಕುಳಾಯಿ ಮಂಗಳೂರು,	03-8-2022	Rs.1000/- ಚ. ನಂ. CR102204060 0108941 ದಿನಾಂಕ: 06-10- 2022)	ಗ್ರಾಮ: ಕುಳಾಯಿ ಸರ್ವೆ ನಂಬ್ರ: 28/3(P1), 28/3(P2), 28/4P ಸ್ಥಳದ ವಿಸ್ತೀರ್ಣ: 12.54 ಸೆಂಟ್ಸ್ CRZ ವರ್ಗ : CRZ II ಉದ್ದೇಶ: ವಾಸ್ತವ್ಯದ ಮನೆ ನಿರ್ಮಾಣ ಕಟ್ಟಡ ವಿಸ್ತೀರ್ಣ: 491.00 ಚ.ಮೀ FAR: 0.77	CRZ II ಪ್ಯಾರಾ8 II CRZ II (i) &(ii)	11-10-2022	25-10-2022	ಪ್ರಾದೇಶಿಕ ನಿರ್ದೇಶಕರು (ಪರಿಸರ), ಮಂಗಳೂರು ರವರು DCZMC ಶಿಫಾರಸ್ಸಿನನ್ವಯ ತಾತ್ಕಾಲಿಕ ಕರಾವಳಿ ನಿಯಂತ್ರಣ ವಲಯ ನಿರಾಕ್ಷೇಪಣಾ ಪತ್ರ ನೀಡಿರುವುದಕ್ಕೆ ಘಟನೋತ್ತರ ಅನುಮೋದನೆಯನ್ನು ನೀಡಲು ನಿರ್ಣಯಿಸಲಾಯಿತು.



ಪ್ರಾದೇಶಿಕ ನಿರ್ದೇಶಕರು (ಪರಿಸರ), ಕಾರವಾರ ಕಛೇರಿಯಿಂದ ಘಟನೋತ್ತರ ಅನುಮೋದನೆಗಾಗಿ ಕರ್ನಾಟಕ ರಾಜ್ಯ ಕರಾವಳಿ ವಲಯ ನಿರ್ವಹಣಾ ಪ್ರಾಧಿಕಾರಕ್ಕೆ ಸಲ್ಲಿಸಿರುವ ಒಟ್ಟು 7 ಪ್ರಸ್ತಾವನೆಗಳ ಪಟ್ಟಿ.

ಕ್ರ. ಸಂ	ಕಡತ ಸಂಖ್ಯೆ	ಅರ್ಜಿದಾರರ ಹೆಸರು ಮತ್ತು ವಿಳಾಸ	ಈ ಕಛೇರಿಯಲ್ಲಿ ಅರ್ಜಿ ಸ್ವೀಕರಿಸಿದ ದಿನಾಂಕ	ಚಟುವಟಿಕೆಗಳು / ನಿರಾಕ್ಷೇಪಣಾ ಪತ್ರ ಪಡೆಯುವ ಉದ್ದೇಶ	ಸಿ.ಆರ್.ಜೆಡ್ ಅಧಿಸೂಚನೆ ಅಡಿಯಲ್ಲಿ ಅನುಮತಿ	ಡಿ.ಸಿ.ಜೆಡ್.ಎಮ್.ಸಿ. ಶಿಫಾರಸ್ಸು ಮಾಡಿದ ದಿನಾಂಕ	ಷರಾ
(1)	(2)	(3)	(4)	(5)	(6)	(7)	
1	(ಅಪಜೀ 100 ಸಿಆರ್‌ಝೆಡ್ 2023)	ಶ್ರೀಮತಿ. ಕಮರುನ್ನಿಸಾ ಕೋಂ ಅಬ್ದುಲ್ ಗಫರ್ ಶೇಖ. ಹುಬ್ಬಣಗೇರಿ ಗ್ರಾಮ, ಕುಮಟಾ ತಾಲೂಕು.	26-08-2022	ತಾಲೂಕು : ಕುಮಟಾ ಗ್ರಾಮ : ಹುಬ್ಬಣಗೇರಿ ಸರ್ವೆ ನಂಬರ್: 79/11ಅ2 ಕ್ಷೇತ್ರ : 0-1-0 ಉದ್ದೇಶ: ವಾಸ್ತವ್ಯದ ಕಟ್ಟಡ ಪ್ರಸ್ತಾವಿತ ಕಟ್ಟಡದ ವಿಸ್ತೀರ್ಣ: 429.57 ಚ.ಅ. (28.61 ಚ.ಮೀ) ದೂರ: 308 ಮೀ. ಸಮುದ್ರ ಭರತ ರೇಖೆಯಿಂದ ಅರ್ಜಿ ಶುಲ್ಕ: 200/- ತ್ಯಾಜ್ಯ ವಿಸರ್ಜನೆ ಬದ್ಧತೆ ಬಗ್ಗೆ ಒಪ್ಪಂದ ಪತ್ರ.	ಸಿ.ಆರ್.ಜೆಡ್.-III ಪ್ಯಾರಾ 8 (i) III.ಸಿ.ಆರ್.ಜೆಡ್.- III ಬಿ (vii)	25-11-2022ರಂದು ಡಿ.ಸಿ.ಜೆಡ್.ಎಮ್.ಸಿ. ಕಾರವಾರ ಸಮಿತಿಯು ಶಿಫಾರಸ್ಸು ಮಾಡಿದೆ.	ಪ್ರಾದೇಶಿಕ ನಿರ್ದೇಶಕರು (ಪರಿಸರ), ಕಾರವಾರ ರವರು DCZMC ಶಿಫಾರಸ್ಸಿನನ್ವಯ ತಾತ್ಕಾಲಿಕ ಕರಾವಳಿ ನಿಯಂತ್ರಣ ವಲಯ ನಿರಾಕ್ಷೇಪಣಾ ಪತ್ರ ನೀಡಿರುವುದಕ್ಕೆ ಘಟನೋತ್ತರ ಅನುಮೋದನೆಯನ್ನು ನೀಡಲು ನಿರ್ಣಯಿಸಲಾಯಿತು.
2	(ಅಪಜೀ 105 ಸಿಆರ್‌ಝೆಡ್ 2023)	ಶ್ರೀಮತಿ. ಕಮಲಾ ಉದಯ ಪಟಗಾರ. ಹೆಗಡೆ ಗ್ರಾಮ, ಕುಮಟಾ ತಾಲೂಕು.	09-06-2022	ತಾಲೂಕು : ಕುಮಟಾ ಗ್ರಾಮ : ಹೆಗಡೆ ಸರ್ವೆ ನಂಬರ್ : 700/1 ಕ್ಷೇತ್ರ : 0-1-0	ಸಿ.ಆರ್.ಜೆಡ್.-III ಪ್ಯಾರಾ-8(i) III.ಸಿ.ಆರ್.ಜೆಡ್.	25-11-2022ರಂದು ಡಿ.ಸಿ.ಜೆಡ್.ಎಮ್.ಸಿ. ಕಾರವಾರ	ಪ್ರಾದೇಶಿಕ ನಿರ್ದೇಶಕರು (ಪರಿಸರ), ಕಾರವಾರ ರವರು DCZMC ಶಿಫಾರಸ್ಸಿನನ್ವಯ

			<p>ಉದ್ದೇಶ: ವಾಸ್ತವ್ಯದ ಕಟ್ಟಡ ಹಳೆಯ ಕಟ್ಟಡದ ವಿಸ್ತೀರ್ಣ: 396 ಚ.ಅಡಿ 1988-89 ರ ಕರ ಆಕರಣೆ ಯಾದಿ 2021-22 ಹೊಸ ಕರ ರಶೀದಿ ಪಾವತಿ ಹಳೆ ಕಟ್ಟಡ ಛಾಯಾಚಿತ್ರ ದೂರ: ನದಿ ಭರತ ರೇಖೆಯಿಂದ ಅರ್ಜಿ ಶುಲ್ಕ: 200/- ತ್ಯಾಜ್ಯ ವಿಸರ್ಜನೆ ಬದ್ಧತಾ ಪತ್ರ.</p>	-III ಎ(ii)	ಸಮಿತಿಯು ಶಿಫಾರಸ್ಸು ಮಾಡಿದೆ.	ತಾತ್ಕಾಲಿಕ ಕರಾವಳಿ ನಿಯಂತ್ರಣ ವಲಯ ನಿರಾಕ್ಷೇಪಣಾ ಪತ್ರ ನೀಡಿರುವುದಕ್ಕೆ ಘಟನೋತ್ತರ ಅನುಮೋದನೆಯನ್ನು ನೀಡಲು ನಿರ್ಣಯಿಸಲಾಯಿತು.
--	--	--	---	------------	------------------------------	--

**ಕಡತ ಸಂಖ್ಯೆ: ಅಪಜೀ 14 ಸಿಆರ್‌ಯುಡ್ 2023**

3	ಶ್ರೀ. ಗಣಪತಿ ಗುರುದತ್ತ ಉಪಾಧ್ಯ. ಗೋಕರ್ಣ ಗ್ರಾಮ, ಕುಮಟಾ ತಾಲೂಕು.	10-06-2022	<p>ತಾಲೂಕು : ಕುಮಟಾ ಗ್ರಾಮ : ಗೋಕರ್ಣ ಸರ್ವೆ ನಂಬರ್: 480ಬ/2 ಕ್ಷೇತ್ರ : 0-5-0 ಉದ್ದೇಶ: ವಾಸ್ತವ್ಯದ ಕಟ್ಟಡ ಪ್ರಸ್ತಾಪಿತ ಕಟ್ಟಡದ ವಿಸ್ತೀರ್ಣ: 1383.93 ಚ.ಅ.(128.61 ಚ.ಮೀ) ದೂರ: 492 ಮೀ. ಸಮುದ್ರ ಭರತ ರೇಖೆಯಿಂದ ಅರ್ಜಿ ಶುಲ್ಕ: 500/- ತ್ಯಾಜ್ಯ ವಿಸರ್ಜನೆ ಬದ್ಧತೆ ಬಗ್ಗೆ ಒಪ್ಪಂದ ಪತ್ರ.</p>	<p>ಸಿ.ಆರ್.ಜೆಡ್.-III  ಪ್ಯಾರಾ 8 (i) III.ಸಿ.ಆರ್.ಜೆಡ್.-III ಬಿ (vii)</p>	25-08-2022ರಂದು ಡಿ.ಸಿ.ಜೆಡ್.ಎಮ್.ಸಿ. ಕಾರವಾರ ಸಮಿತಿಯು ಶಿಫಾರಸ್ಸು ಮಾಡಿದೆ.	ಪ್ರಾದೇಶಿಕ ನಿರ್ದೇಶಕರು (ಪರಿಸರ), ಕಾರವಾರ ರವರು DCZMC ಶಿಫಾರಸ್ಸಿನನ್ವಯ ತಾತ್ಕಾಲಿಕ ಕರಾವಳಿ ನಿಯಂತ್ರಣ ವಲಯ ನಿರಾಕ್ಷೇಪಣಾ ಪತ್ರ ನೀಡಿರುವುದಕ್ಕೆ ಘಟನೋತ್ತರ ಅನುಮೋದನೆಯನ್ನು ನೀಡಲು ನಿರ್ಣಯಿಸಲಾಯಿತು.
4	ಶ್ರೀಮತಿ. ಹಮ್ಮಿ ಮಾರು ಪಟಗಾರ. ಗುಡೇಅಂಗಡಿ ಗ್ರಾಮ, ಕುಮಟಾ ತಾಲೂಕು.	08-04-2022	<p>ತಾಲೂಕು : ಕುಮಟಾ ಗ್ರಾಮ : ಗುಡೇಅಂಗಡಿ ಸರ್ವೆ ನಂಬರ್: 20/7ಅ ಕ್ಷೇತ್ರ 0-2-0 ಉದ್ದೇಶ: ವಾಸ್ತವ್ಯದ ಕಟ್ಟಡ ಪ್ರಸ್ತಾಪಿತ ಕಟ್ಟಡದ ವಿಸ್ತೀರ್ಣ: 71.48 ಚ.ಮೀ. ದೂರ: 278 ಮೀ. ಸಮುದ್ರ ಭರತ</p>	<p>ಸಿ.ಆರ್.ಜೆಡ್.-III  ಪ್ಯಾರಾ 8 (i) III.ಸಿ.ಆರ್.ಜೆಡ್.-III ಬಿ (vii)</p>	25-08-2022ರಂದು ಡಿ.ಸಿ.ಜೆಡ್.ಎಮ್.ಸಿ. ಕಾರವಾರ ಸಮಿತಿಯು ಶಿಫಾರಸ್ಸು ಮಾಡಿದೆ.	ಪ್ರಾದೇಶಿಕ ನಿರ್ದೇಶಕರು (ಪರಿಸರ), ಕಾರವಾರ ರವರು DCZMC ಶಿಫಾರಸ್ಸಿನನ್ವಯ ತಾತ್ಕಾಲಿಕ ಕರಾವಳಿ ನಿಯಂತ್ರಣ ವಲಯ ನಿರಾಕ್ಷೇಪಣಾ ಪತ್ರ ನೀಡಿರುವುದಕ್ಕೆ

			ರೇಖೆಯಿಂದ ಅರ್ಜಿ ಶುಲ್ಕ: 500/- ತ್ಯಾಜ್ಯ ವಿಸರ್ಜನೆ ಬದ್ಧತೆ ಬಗ್ಗೆ ಒಪ್ಪಂದ ಪತ್ರ			ಘಟನೋತ್ತರ ಅನುಮೋದನೆಯನ್ನು ನೀಡಲು ನಿರ್ಣಯಿಸಲಾಯಿತು.
5	ಶ್ರೀಮತಿ. ಬಿಬಿ ಐಶಾ ಇನ್ಸೂಯಿಲ್ ಮಾಲಿಮ್ ಪತಿ: ಇನ್ಸೂಯಿಲ್ ಇಬ್ರಾಹೀಂ ಮಾಲೀಂ. ಹುಬ್ಬಣಗೇರಿ ಗ್ರಾಮ, ಕುಮಟಾ ತಾಲೂಕು.	21-07-2022	ತಾಲೂಕು : ಕುಮಟಾ ಗ್ರಾಮ : ಹುಬ್ಬಣಗೇರಿ ಸರ್ವೆ ನಂಬರ್: 74/1ಬ2 (ಪತಿ: ಇನ್ಸೂಯಿಲ್ ಇಬ್ರಾಹೀಂ ಮಾಲೀಂ ಹೆಸರಿನಲ್ಲಿರುತ್ತದೆ) ಕ್ಷೇತ್ರ : 0-3-0 ಉದ್ದೇಶ: ವಾಸ್ತವ್ಯದ ಕಟ್ಟಡ ಪ್ರಸ್ತಾಪಿತ ಕಟ್ಟಡದ ವಿಸ್ತೀರ್ಣ: 500 ಚ. ಅಡಿ. ದೂರ: 242ಮೀ. ಸಮುದ್ರ ಭರತ ರೇಖೆಯಿಂದ ಅರ್ಜಿ ಶುಲ್ಕ: 200/- ತ್ಯಾಜ್ಯ ವಿಸರ್ಜನೆ ಬದ್ಧತೆ ಬಗ್ಗೆ ಒಪ್ಪಂದ ಪತ್ರ	ಸಿ.ಆರ್.ಜೆಡ್.-III  ಪ್ಯಾರಾ 8 (i) III.ಸಿ.ಆರ್.ಜೆಡ್.-III ಬಿ (vii)	25-08-2022ರಂದು ಡಿ.ಸಿ.ಜೆಡ್.ಎಮ್.ಸಿ. ಕಾರವಾರ ಸಮಿತಿಯು ಶಿಫಾರಸ್ಸು ಮಾಡಿದೆ.	ಪ್ರಾದೇಶಿಕ ನಿರ್ದೇಶಕರು (ಪರಿಸರ), ಕಾರವಾರ ರವರು DCZMC ಶಿಫಾರಸ್ಸಿನನ್ವಯ ತಾತ್ಕಾಲಿಕ ಕರಾವಳಿ ನಿಯಂತ್ರಣ ವಲಯ ನಿರಾಕ್ಷೇಪಣಾ ಪತ್ರ ನೀಡಿರುವುದಕ್ಕೆ ಘಟನೋತ್ತರ ಅನುಮೋದನೆಯನ್ನು ನೀಡಲು ನಿರ್ಣಯಿಸಲಾಯಿತು.
6	ಶ್ರೀಮತಿ. ರಾಜಿಯಾ ಅಬುಬಕ್ಕರ ಮಾಲಿಮ್ ಮಾಲಿಮ್. ಹುಬ್ಬಣಗೇರಿ ಗ್ರಾಮ, ಕುಮಟಾ ತಾಲೂಕು.	21-07-2022	ತಾಲೂಕು : ಕುಮಟಾ ಗ್ರಾಮ : ಹುಬ್ಬಣಗೇರಿ ಸರ್ವೆ ನಂಬರ್: 74/16 ಕ್ಷೇತ್ರ : 0-2-0 ಉದ್ದೇಶ: ವಾಸ್ತವ್ಯದ ಕಟ್ಟಡ ಪ್ರಸ್ತಾಪಿತ ಕಟ್ಟಡದ ವಿಸ್ತೀರ್ಣ: 500 ಚ.ಅಡಿ. ದೂರ: 366 ಮೀ. ಸಮುದ್ರ ಭರತ ರೇಖೆಯಿಂದ ಅರ್ಜಿ ಶುಲ್ಕ: 200/- ತ್ಯಾಜ್ಯ ವಿಸರ್ಜನೆ ಬದ್ಧತೆ ಬಗ್ಗೆ ಒಪ್ಪಂದ ಪತ್ರ	ಸಿ.ಆರ್.ಜೆಡ್.-III  ಪ್ಯಾರಾ 8 (i) III.ಸಿ.ಆರ್.ಜೆಡ್.-III ಬಿ (vii)	25-08-2022ರಂದು ಡಿ.ಸಿ.ಜೆಡ್.ಎಮ್.ಸಿ. ಕಾರವಾರ ಸಮಿತಿಯು ಶಿಫಾರಸ್ಸು ಮಾಡಿದೆ.	ಪ್ರಾದೇಶಿಕ ನಿರ್ದೇಶಕರು (ಪರಿಸರ), ಕಾರವಾರ ರವರು DCZMC ಶಿಫಾರಸ್ಸಿನನ್ವಯ ತಾತ್ಕಾಲಿಕ ಕರಾವಳಿ ನಿಯಂತ್ರಣ ವಲಯ ನಿರಾಕ್ಷೇಪಣಾ ಪತ್ರ ನೀಡಿರುವುದಕ್ಕೆ ಘಟನೋತ್ತರ ಅನುಮೋದನೆಯನ್ನು ನೀಡಲು ನಿರ್ಣಯಿಸಲಾಯಿತು.

7	<p>ಶ್ರೀಮತಿ. ವಾಸಂತಿ ಪುರಷೋತ್ತಮ ಹುಲಸ್ವಾರ. ಬಾಡ ಗ್ರಾಮ, ಕುಮಟಾ ತಾಲೂಕು.</p>	21-07-2022	<p>ತಾಲೂಕು : ಕುಮಟಾ ಗ್ರಾಮ : ಬಾಡ ಸರ್ವೆ ನಂಬರ್: 49/2 ಕ್ಷೇತ್ರ : 0-4-0 ಉದ್ದೇಶ: ವಾಸ್ತವ್ಯದ ಕಟ್ಟಡ ಪ್ರಸ್ತಾಪಿತ ಕಟ್ಟಡದ ವಿಸ್ತೀರ್ಣ: 62.60 ಚ.ಮೀ. (673.64 ಚ.ಅ) ದೂರ: 382 ಮೀ. ಸಮುದ್ರ ಭರತ ರೇಖೆಯಿಂದ ಅರ್ಜಿ ಶುಲ್ಕ: 200/- ತ್ಯಾಜ್ಯ ವಿಸರ್ಜನೆ ಬದ್ಧತೆ ಬಗ್ಗೆ ಒಪ್ಪಂದ ಪತ್ರ</p>	<p>ಸಿ.ಆರ್.ಜೆಡ್.-III  ಪ್ಯಾರಾ 8 (i) III.ಸಿ.ಆರ್.ಜೆಡ್.-III ಬಿ (vii)</p>	<p>25-08-2022ರಂದು ಡಿ.ಸಿ.ಜೆಡ್.ಎಮ್.ಸಿ. ಕಾರವಾರ ಸಮಿತಿಯು ಶಿಫಾರಸ್ಸು ಮಾಡಿದೆ.</p>	<p>ಪ್ರಾದೇಶಿಕ ನಿರ್ದೇಶಕರು (ಪರಿಸರ), ಕಾರವಾರ ರವರು DCZMC ಶಿಫಾರಸ್ಸಿನನ್ವಯ ತಾತ್ಕಾಲಿಕ ಕರಾವಳಿ ನಿಯಂತ್ರಣ ವಲಯ ನಿರಾಕ್ಷೇಪಣಾ ಪತ್ರ ನೀಡಿರುವುದಕ್ಕೆ ಘಟನೋತ್ತರ ಅನುಮೋದನೆಯನ್ನು ನೀಡಲು ನಿರ್ಣಯಿಸಲಾಯಿತು.</p>
---	---	------------	---	---	---	---