

ಕರ್ನಾಟಕ ಸರ್ಕಾರ

ಸಂಖ್ಯೆ: ಅಪಜೀ 287 ಸಿಆರ್‌ಯುಡ್ 2017

ಕರ್ನಾಟಕ ಸರ್ಕಾರದ ಸಚಿವಾಲಯ,
ಬಹುಮಹಡಿ ಕಟ್ಟಡ,
ಬೆಂಗಳೂರು, ದಿನಾಂಕ: 14.05.2018.

ಇಂದ,

ಸರ್ಕಾರದ ಪ್ರಧಾನ ಕಾರ್ಯದರ್ಶಿ,
(ಜೀವಿಪರಿಸ್ಥಿತಿ ಮತ್ತು ಪರಿಸರ),
ಅರಣ್ಯ, ಜೀವಿಪರಿಸ್ಥಿತಿ ಮತ್ತು ಪರಿಸರ ಇಲಾಖೆ,

ಇವರಿಗೆ,

1. ಸರ್ಕಾರದ ಅಪರ ಮುಖ್ಯ ಕಾರ್ಯದರ್ಶಿ, ವಾಣಿಜ್ಯ ಮತ್ತು ಕೈಗಾರಿಕಾ ಇಲಾಖೆ, ವಿಕಾಸ ಸೌಧ, ಬೆಂಗಳೂರು.
2. ಸರ್ಕಾರದ ಅಪರ ಮುಖ್ಯ ಕಾರ್ಯದರ್ಶಿ, ಪ್ರವಾಸೋದ್ಯಮ ಇಲಾಖೆ, ವಿಕಾಸ ಸೌಧ, ಬೆಂಗಳೂರು.
3. ಸರ್ಕಾರದ ಕಾರ್ಯದರ್ಶಿ, ಪಶು ಸಂಗೋಪನೆ ಮತ್ತು ಮೀನುಗಾರಿಕೆ ಇಲಾಖೆ, ವಿಕಾಸ ಸೌಧ, ಬೆಂಗಳೂರು.
4. ಸದಸ್ಯ ಕಾರ್ಯದರ್ಶಿ, ಕರ್ನಾಟಕ ರಾಜ್ಯ ಮಾಲಿನ್ಯ ನಿಯಂತ್ರಣ ಮಂಡಳಿ, ನಂ. 49, ಪರಿಸರ ಭವನ, ಚರ್ಚ್ ಸ್ಟ್ರೀಟ್, ಬೆಂಗಳೂರು - 560 003.
5. ಮಹಾ ನಿರ್ದೇಶಕರು, ಪರಿಸರ ನಿರ್ವಹಣೆ ಮತ್ತು ನೀತಿ ಸಂಶೋಧನಾ ಸಂಸ್ಥೆ, "ಹಸಿರು ಭವನ", ದೊರೆಸಾನಿಪಾಳ್ಯ, ಫಾರೆಸ್ಟ್, ವಿನಾಯಕನಗರ ಸರ್ಕಲ್, ಜಿ.ಪಿ.ನಗರ, 5ನೇ ಹಂತ, ಬೆಂಗಳೂರು-560 076.
6. ನಿರ್ದೇಶಕರು, ಕರ್ನಾಟಕ ರಾಜ್ಯ ದೂರ ಸಂವೇದಿ ಅನ್ವಯಿಕ ಕೇಂದ್ರ, (ಮಾಹಿತಿ ತಂತ್ರಜ್ಞಾನ, ಜೈವಿಕ ತಂತ್ರಜ್ಞಾನ ಹಾಗೂ ವಿಜ್ಞಾನ ಮತ್ತು ತಂತ್ರಜ್ಞಾನ), ತೋಟಗಾರಿಕಾ ಕಾಲೇಜು ಹತ್ತಿರ, ಮೇಜರ್, ಉನ್ನಿಕೃಷ್ಣನ್ ರಸ್ತೆ, ವಿಧ್ಯಾರಣ್ಯಪುರ ಪೋಸ್ಟ್, ಬೆಂಗಳೂರು - 560 097.
7. ಡಾ: ಕೆ.ಎಸ್. ಜಯಪ್ಪ, ಪ್ರಾಧ್ಯಾಪಕರು, ಕಡಲ ಭೂ ವಿಜ್ಞಾನ ಇಲಾಖೆ, ಮಂಗಳೂರು ವಿಶ್ವವಿದ್ಯಾಲಯ, ಮಂಗಳಗಂಗೋತ್ರಿ, ಮಂಗಳೂರು.
8. ಡಾ: ದ್ವಾರಕೇಶ್ ಜಿ.ಎಸ್. ಪ್ರಾಧ್ಯಾಪಕರು ಮತ್ತು ಮುಖ್ಯಸ್ಥರು, ಡಿಪಾರ್ಟ್‌ಮೆಂಟ್ ಆಫ್ ಅಪ್ಲೈಡ್ ಮೆಕಾನಿಕ್ಸ್ ಅಂಡ್ ಹೈಡ್ರಾಲಿಕ್ಸ್, ನ್ಯಾಷನಲ್ ಇನ್‌ಸ್ಟಿಟ್ಯೂಟ್ ಆಫ್ ಟೆಕ್‌ನಾಲಜಿ, ಕರ್ನಾಟಕ, ಸೂರತ್ಕಲ್, ಮಂಗಳೂರು.
9. ಡಾ: ಜಗನ್ನಾಥ್ ಎಲ್. ರಾಥೋಡ್, ಅಸೋಸಿಯೇಟ್ ಪ್ರೊಫೆಸರ್, ಡಿಪಾರ್ಟ್‌ಮೆಂಟ್ ಆಫ್ ಸ್ಟಡೀಸ್ ಇನ್ ಮರೈನ್ ಬಯೋಲಜಿ, ಕರ್ನಾಟಕ ಯೂನಿವರ್‌ಸಿಟಿ ಪಿ.ಜಿ. ಅಂಡ್ ರೀಸರ್ಚ್ ಸೆಂಟರ್, ಕೋಡಿಬಾಗ್, ಕಾರವಾರ-581 303.
10. ಡಾ: ಲಕ್ಷ್ಮಿಪತಿ ಎಮ್.ಟಿ., ಅಸೋಸಿಯೇಟ್ ಪ್ರೊಫೆಸರ್, ಅಕ್ವಟಿಕ್ ಎನ್‌ವಿರಾನ್‌ಮೆಂಟ್ ಮ್ಯಾನೇಜ್‌ಮೆಂಟ್, ಕಾಲೇಜ್ ಆಫ್ ಫಿಶರೀಸ್, ಮತ್ಸಾನಗರ್, ಮಂಗಳೂರು.
11. ನಿರ್ದೇಶಕರು, ಪೌರಾಡಳಿತ ನಿರ್ದೇಶನಾಲಯ, 9ನೇ ಮತ್ತು 10ನೇ ಮಹಡಿ, ವಿಶ್ವೇಶ್ವರಯ್ಯ ಗೋಪುರ, ಸಂಪಂಗಿ ರಾಮ ನಗರ, ಡಾ: ಬಿ. ಆರ್. ಅಂಬೇಡ್ಕರ್ ವೀಧಿ, ಬೆಂಗಳೂರು.


12. ಶ್ರೀ ಎಂ. ದಿನೇಶ್ ನಾಯಕ್, ಅಧ್ಯಕ್ಷರು, ಸಸ್ಯಶ್ಯಾಮಲ ವಿಠಲ್, ದಕ್ಷಿಣ ಕನ್ನಡ ಜಿಲ್ಲೆ.

ಮಾನ್ಯರೇ,

ವಿಷಯ: ದಿನಾಂಕ 27.04.2018 ರಂದು ನಡೆದ 22^{ನೇ} ಕರ್ನಾಟಕ ರಾಜ್ಯ ಕರಾವಳಿ ವಲಯ ನಿರ್ವಹಣಾ ಪ್ರಾಧಿಕಾರದ ಸಭೆಯ ನಡವಳಿಯನ್ನು ಸಲ್ಲಿಸುವ ಬಗ್ಗೆ.

* * * * *

ಸರ್ಕಾರದ ಅಪರ ಮುಖ್ಯ ಕಾರ್ಯದರ್ಶಿಯವರು, ಅರಣ್ಯ, ಜೀವಿಪರಿಸ್ಥಿತಿ ಮತ್ತು ಪರಿಸರ ಇಲಾಖೆ ಹಾಗೂ ಅಧ್ಯಕ್ಷರು, ಕರ್ನಾಟಕ ರಾಜ್ಯ ಕರಾವಳಿ ವಲಯ ನಿರ್ವಹಣಾ ಪ್ರಾಧಿಕಾರ, ಇವರ ಅಧ್ಯಕ್ಷತೆಯಲ್ಲಿ ದಿನಾಂಕ 27.04.2018 ರಂದು 12.00 ಗಂಟೆಗೆ ಸಮಿತಿ ಕೊಠಡಿ ಸಂಖ್ಯೆ: 253, 2ನೇ ಮಹಡಿ, 2ನೇ ಗೇಟ್, ಬಹುಮಹಡಿ ಕಟ್ಟಡ, ಬೆಂಗಳೂರು-560001 ಇಲ್ಲಿ ನಡೆದ ಕರ್ನಾಟಕ ರಾಜ್ಯ ಕರಾವಳಿ ವಲಯ ನಿರ್ವಹಣಾ ಪ್ರಾಧಿಕಾರದ 22^{ನೇ} ಸಭೆಯ ನಡವಳಿಯನ್ನು ಇದರೊಂದಿಗೆ ಲಗತ್ತಿಸಿ ಮಾಹಿತಿಗಾಗಿ ಕಳುಹಿಸಿ ಕೊಡಲಾಗಿದೆ.



ಸದಸ್ಯ ಕಾರ್ಯದರ್ಶಿ,

ಕರ್ನಾಟಕ ರಾಜ್ಯ ಕಡಲ ತೀರ ವಲಯ ನಿರ್ವಹಣಾ ಪ್ರಾಧಿಕಾರ,
ಅರಣ್ಯ, ಜೀವಿಪರಿಸ್ಥಿತಿ ಮತ್ತು ಪರಿಸರ ಇಲಾಖೆ.

ಪ್ರತಿಯನ್ನು:

1. ಸರ್ಕಾರದ ಅಪರ ಮುಖ್ಯ ಕಾರ್ಯದರ್ಶಿಯವರ ಆಪ್ತ ಕಾರ್ಯದರ್ಶಿ, ಅರಣ್ಯ, ಜೀವಿಪರಿಸ್ಥಿತಿ ಮತ್ತು ಪರಿಸರ ಇಲಾಖೆ, ಬಹುಮಹಡಿಗಳ ಕಟ್ಟಡ, ಬೆಂಗಳೂರು.
2. ಸರ್ಕಾರದ ಕಾರ್ಯದರ್ಶಿಯವರ ಆಪ್ತ ಕಾರ್ಯದರ್ಶಿ (ಜೀವಿಪರಿಸ್ಥಿತಿ ಮತ್ತು ಪರಿಸರ), ಅರಣ್ಯ, ಜೀವಿಪರಿಸ್ಥಿತಿ ಮತ್ತು ಪರಿಸರ ಇಲಾಖೆ, ಬಹುಮಹಡಿಗಳ ಕಟ್ಟಡ, ಬೆಂಗಳೂರು.
3. ವಿಶೇಷ ನಿರ್ದೇಶಕರು (ತಾಂತ್ರಿಕ ಕೋಶ) ಇವರ ಆಪ್ತ ಕಾರ್ಯದರ್ಶಿ ಮತ್ತು ಸದಸ್ಯ ಕಾರ್ಯದರ್ಶಿ, ಕರ್ನಾಟಕ ರಾಜ್ಯ ಕರಾವಳಿ ವಲಯ ನಿರ್ವಹಣಾ ಪ್ರಾಧಿಕಾರ (KSCZMA), ಅರಣ್ಯ, ಜೀವಿಪರಿಸ್ಥಿತಿ ಮತ್ತು ಪರಿಸರ ಇಲಾಖೆ, ಬಹುಮಹಡಿ ಕಟ್ಟಡ, ಬೆಂಗಳೂರು.
4. ಪ್ರಾದೇಶಿಕ ನಿರ್ದೇಶಕರು (ಪರಿಸರ), ಕಾರ್ಪೊರೇಷನ್ ಕಮರ್ಷಿಯಲ್ ಕಾಂಪ್ಲೆಕ್ಸ್, 1ನೇ ಮಹಡಿ, ಲಾಲ್ ಭಾಗ್, ಮಂಗಳೂರು.
5. ಪ್ರಾದೇಶಿಕ ನಿರ್ದೇಶಕರ ಕಛೇರಿ (ಪರಿಸರ), 1ನೇ ಮಹಡಿ, 'ಸಿ' ಬ್ಲಾಕ್ 'ರಜತಾದ್ರಿ', 'ಜಿಲ್ಲಾ ಆಡಳಿತ ಕಛೇರಿಗಳ ಸಂಕೀರ್ಣ, ಮಣಿಪಾಲ, ಉಡುಪಿ ಜಿಲ್ಲೆ.
6. ಪ್ರಾದೇಶಿಕ ನಿರ್ದೇಶಕರು(ಪರಿಸರ), ಅರಣ್ಯ, ಜೀವಿಪರಿಸ್ಥಿತಿ ಮತ್ತು ಪರಿಸರ ಇಲಾಖೆ, ಪರಿಸರ ಭವನ, ಕೆ.ಹೆಚ್.ಬಿ. ಕಾಲನಿ, ಹಬ್ಬುವಾಡ, ಕಾರವಾರ.
7. ಶಾಖಾ ರಕ್ಷಾ ಕಡತ/ಹೆಚ್ಚುವರಿ ಪ್ರತಿ.

Proceedings of the 22nd meeting of Karnataka State Coastal Zone Management Authority (KSCZMA) held on 27.04.2018 at 12.00 P.M. at Room No. 253, 2nd Floor, 2nd Gate, M. S. Building, Bengaluru under the chairmanship of Additional Chief Secretary to Government, Forest, Ecology & Environment Department.

Members Present: As per the list enclosed

The Member Secretary welcomed the Chairperson and the members present. All the files were placed before the Authority for perusal and the subjects were deliberated as per the Agenda.

22.1 Confirmation of the proceedings of the previous KSCZMA meeting held on 15.02.2018.

The proceedings of the previous KSCZMA meeting held on 15.02.2018 were read out and the proceedings were confirmed as there were no comments received from the members.

22.2 Action Taken Report on the decisions of the KSCZMA meeting held on 15.02.2018.

Action Taken Report as in Annexure -1 was perused and the Authority has noted the action taken on previous meeting.

22.3 Review of the action taken by the Regional Directors Mangaluru, Udupi and Karwar on the decisions of the KSCZMA in the earlier meetings pertaining to violation of CRZ Notification, 2011. Dakshina Kannada District- 5 cases, Udupi District - 35 cases, Uttara Kannada District - 7 cases

There are many violation cases of CRZ Notification 2011 which were reported by the concerned Regional Directors and the district wise cases as below:

Sl. No.	Districts	No. of cases
1	Dakshina Kannada	3
2	Udupi	35
3	Uttara Kannada	6
	Total	44

These cases were placed before the Authority in the earlier meetings held on 08.07.2016 & 25.07.2017 and the authority had taken decision to give directions to concerned Regional Directors to take action in this regard. Accordingly RD of Mangaluru, Udupi and Karwar have submitted the action taken reports pertaining to violation of CRZ Notification 2011 which are enclosed as Annexure -II.

The Authority reviewed the action taken by the Regional Directors and after discussion and deliberations decided to give directions as annexed in Annexure -

22.4 Confirmation of the proposed directions issued under Section 5 of Environment (Protection) Act, 1986 in CRZ violation cases.

The Authority examined and took a decision to confirm the directions issued under Section 5 of Environment (Protection) Act, 1986 in the following violation cases.

22.4.1 Construction of building in Sy. No. 240/1A1 of Udayavar Village, Udupi Taluk M/s. Unity Fish Mill, Pithrody, Udyavara. (FEE 2 CRZ 2018).

ಪ್ರಾದೇಶಿಕ ನಿರ್ದೇಶಕರು (ಪರಿಸರ) ಉಡುಪಿ ರವರು ಸ್ಥಳ ಪರಿಶೀಲನೆ ನಡೆಸಿ ದಿನಾಂಕ 02.12.2017 ರಂದು ಈ ಕೆಳಗಿನಂತೆ ವರದಿ ಮಾಡಿರುತ್ತಾರೆ;

- ಉಡುಪಿ ತಾಲ್ಲೂಕಿನ ಉದ್ಯಾವರ ಗ್ರಾಮದ ಸ.ನಂ. 240/1ಎ1ರಲ್ಲಿನ ಮೆ. ಯುನಿಟಿ ಫಿಶ್ ಮೀಲ್ ಮತ್ತು ಆಯಿಲ್ ಕಂಪನಿಗೆ ಸೇರಿದ ಮೀನು ಕೈಗಾರಿಕಾ ಘಟಕವು ಕರಾವಳಿ ನಿಯಂತ್ರಣ ವಲಯ ಅಧಿಸೂಚನೆ 2011 ಹಾಗೂ ಕಡಲ ತೀರ ವಲಯ ನಿರ್ವಹಣಾ ಯೋಜನೆ (CZMP) 1996 ರಂತೆ ನದಿಯ ಭರತರೇಖೆಯಿಂದ ಸುಮಾರು 180 ಮೀ. ದೂರದಲ್ಲಿದ್ದು, ಕರಾವಳಿ ನಿಯಂತ್ರಣ ವಲಯ ವ್ಯಾಪ್ತಿಯ ಹೊರಗಿರುತ್ತದೆ.
- ಸದರಿ ಘಟಕಕ್ಕೆ ಸಂಬಂಧಿಸಿದಂತೆ ಉದ್ಯಾವರ ಗ್ರಾಮದ ಸ.ನಂ.193 ರಲ್ಲಿ ನಿರ್ಮಿಸಲಾದ ತ್ಯಾಜ್ಯ ನೀರು ಸಂಸ್ಕರಣಾ ಘಟಕ (ETP) ವು ನದಿಯ ಭರತರೇಖೆಯಿಂದ ಸುಮಾರು 60ಮೀ ದೂರದಲ್ಲಿ ಇರುತ್ತದೆ.
- ತ್ಯಾಜ್ಯ ನೀರು ಸಂಸ್ಕರಣಾ ಘಟಕ (ETP) ವು ಕರಾವಳಿ ನಿಯಂತ್ರಣ ವಲಯ-I ವರ್ಗದಲ್ಲಿ ಬರುತ್ತಿದ್ದು, ಇದು ಕರಾವಳಿ ನಿಯಂತ್ರಣ ವಲಯ ಅಧಿಸೂಚನೆ 2011 ರ ಪ್ಯಾರಾ 8 I CRZ -I (i) ರೀತ್ಯಾ ಉಲ್ಲಂಘನೆಯಾಗಿರುತ್ತದೆ.
- ಪ್ರಸ್ತಾವನೆಯನ್ನು 25.01.2018 ರಂದು ನಡೆದ ಉಡುಪಿ ಜಿಲ್ಲಾ ಕರಾವಳಿ ವಲಯ ನಿರ್ವಹಣಾ ಸಮಿತಿ ಸಭೆಯಲ್ಲಿ ಮಂಡಿಸಲಾಗಿತ್ತು. ಈ ಬಗ್ಗೆ ಸಮಿತಿಯು ಸದರಿ

ಪ್ರಕರಣವನ್ನು ಉಲ್ಲಂಘನೆ ಪ್ರಕರಣವೆಂದು ಪರಿಗಣಿಸಿ ಮುಂದಿನ ಸೂಕ್ತ ಕ್ರಮಕ್ಕಾಗಿ ಕರ್ನಾಟಕ ರಾಜ್ಯ ಕಡಲ ತೀರ ವಲಯ ನಿರ್ವಹಣಾ ಪ್ರಾಧಿಕಾರಕ್ಕೆ ಸಲ್ಲಿಸಲು ತೀರ್ಮಾನಿಸಿದ ಹಿನ್ನೆಲೆಯಲ್ಲಿ ಪ್ರಾದೇಶಿಕ ನಿರ್ದೇಶಕರು ದಿನಾಂಕ 25.01.2018 ರಂದು ಕರ್ನಾಟಕ ರಾಜ್ಯ ಕಡಲ ತೀರ ವಲಯ ನಿರ್ವಹಣಾ ಪ್ರಾಧಿಕಾರಕ್ಕೆ ಸಲ್ಲಿಸಿರುತ್ತಾರೆ.

ಕರಾವಳಿ ನಿಯಂತ್ರಣ ವಲಯ ವರ್ಗ-1ರಲ್ಲಿ ತ್ಯಾಜ್ಯ ನೀರು ಸಂಸ್ಕರಣಾ ಘಟಕವನ್ನು ನಿರ್ಮಾಣ ಮಾಡಿರುವುದು ಸಿಆರ್‌ಯುಡ್ ಅಧಿಸೂಚನೆಯ ಪ್ಯಾರಾ - 8 (i)(CRZ-I) (i) ರಂತೆ ಉಲ್ಲಂಘನೆಯಾಗಿರುತ್ತದೆ.

ಕರ್ನಾಟಕ ರಾಜ್ಯ ಕಡಲ ತೀರ ವಲಯ ನಿರ್ವಹಣಾ ಪ್ರಾಧಿಕಾರದ ದಿನಾಂಕ:15.02.2018ರ ಸಭೆಯಲ್ಲಿ ಸದರಿ ಉಲ್ಲಂಘನಾ ಪ್ರಕರಣದ ಬಗ್ಗೆ ವಿವರವಾಗಿ ಚರ್ಚಿಸಲಾಯಿತು. ಕರಾವಳಿ ನಿಯಂತ್ರಣ ವಲಯದ ವ್ಯಾಪ್ತಿಯಲ್ಲಿ ಹೊಸ ಉದ್ದಿಮೆಗಳ ಸ್ಥಾಪನೆ ಹಾಗೂ ವಿಸ್ತರಣೆ ಮಾಡುವುದು ಕರಾವಳಿ ನಿಯಂತ್ರಣ ವಲಯ ಅಧಿಸೂಚನೆ 2011 ರ ಪ್ಯಾರಾ 3(i) ಹಾಗೂ 3(iii) ರ ಪ್ರಕಾರ ನಿರ್ಬಂಧಿತ ಚಟುವಟಿಕೆಯಾಗಿರುವುದರಿಂದ ಇದು ಅಧಿಸೂಚನೆಯ ಸ್ಪಷ್ಟ ಉಲ್ಲಂಘನೆಯೆಂಬುದಾಗಿ ತೀರ್ಮಾನಿಸಲಾಯಿತು. ಆದ್ದರಿಂದ ಮೆ. ಯುನಿಟಿ ಫಿಶ್ ಮೀಲ್ ಮತ್ತು ಆಯಿಲ್ ಕಂಪನಿಯು ಕರಾವಳಿ ನಿಯಂತ್ರಣ ವಲಯ ವ್ಯಾಪ್ತಿಯಲ್ಲಿ ತ್ಯಾಜ್ಯ ನೀರು ಸಂಸ್ಕರಣಾ ಘಟಕ (ETP) ವನ್ನು ನಿರ್ಮಾಣ ಮಾಡಿರುವುದು CRZ ಅಧಿಸೂಚನೆಯ ಪ್ಯಾರಾ 3(i), 3(iii) & I CRZ -I (i) ರಂತೆ ಉಲ್ಲಂಘನೆಯಾಗಿರುವುದರಿಂದ ಸದರಿ ಉಲ್ಲಂಘನೆಯನ್ನು ತೆರವುಗೊಳಿಸುವಂತೆ ಉಲ್ಲಂಘನೆದಾರರಿಗೆ ಪರಿಸರ (ಸಂರಕ್ಷಣೆ) ಕಾಯ್ದೆ 1986 ರ ಸೆಕ್ಷನ್ (5) ರ ಅಡಿಯಲ್ಲಿ ಪರಿಸರ ಸಂರಕ್ಷಣಾ ನಿಯಮಗಳು, 1986 ರ ನಿಯಮ 4 ಅಂಶಗಳನ್ನು ಅನುಸರಿಸಿ ನಿರ್ದೇಶನ ನೀಡಲು ತೀರ್ಮಾನಿಸಲಾಯಿತು.

ಇದರಂತೆ ದಿನಾಂಕ:15.03.2018ರ ಪತ್ರದ ಅನುಸಾರ ಉಲ್ಲಂಘನಾದಾರರಿಗೆ ಪ್ರಸ್ತಾಪಿತ ನಿರ್ದೇಶನವನ್ನು ನೀಡಿ ಈ ಬಗ್ಗೆ ಅವರ ತಕರಾರು ಏನಾದರೂ ಇದ್ದಲ್ಲಿ 15 ದಿನಗಳ ಒಳಗಾಗಿ ಸಲ್ಲಿಸುವಂತೆ ಹಾಗೂ ತಪ್ಪಿದಲ್ಲಿ ನಿಯಮಾನುಸಾರ ಕ್ರಮ ಜರುಗಿಸಲಾಗುವುದೆಂದು ತಿಳಿಸಲಾಗಿದೆ. ಆದರೆ, ಉಲ್ಲಂಘನಾದಾರರಿಂದ ಈವರೆಗೆ ಯಾವುದೇ ಆಕ್ಷೇಪಣೆ ಅಥವಾ ಸಮಜಾಯಿಷಿ ಸ್ವೀಕೃತವಾಗಿರುವುದಿಲ್ಲ.

ಈ ಹಿನ್ನೆಲೆಯಲ್ಲಿ, ಉಲ್ಲಂಘನಾದಾರರಿಗೆ ನೀಡಲಾಗಿರುವ ಪ್ರಸ್ತಾಪಿತ ನಿರ್ದೇಶನವನ್ನು ದೃಢೀಕರಿಸಿ ಉಲ್ಲಂಘನೆಯೆಂದು ತೀರ್ಮಾನಿಸಲ್ಪಟ್ಟಿರುವ ಕಟ್ಟಡವನ್ನು ತೆರವುಗೊಳಿಸುವಂತೆ ಪರಿಸರ (ಸಂರಕ್ಷಣೆ) ಕಾಯ್ದೆ 1986 ರ ಸೆಕ್ಷನ್ (5) ರ ಅಡಿಯಲ್ಲಿ ನಿರ್ದೇಶನ ನೀಡಬೇಕಾಗಿರುತ್ತದೆ.

ಸದರಿ ಉಲ್ಲಂಘನಾ ಪ್ರಕರಣದ ಬಗ್ಗೆ ಪ್ರಾಧಿಕಾರದ ಸಭೆಯಲ್ಲಿ ವಿವರವಾಗಿ ಚರ್ಚಿಸಲಾಗಿ, ಈ ಕೆಳಕಂಡಂತೆ ನಿರ್ಣಯಿಸಲಾಯಿತು:-

- (1) ಪ್ರಾಧಿಕಾರದಿಂದ ಉಲ್ಲಂಘನೆದಾರರಿಗೆ ಪರಿಸರ (ಸಂರಕ್ಷಣೆ) ಕಾಯ್ದೆ 1986 ರಂತೆ ಈಗಾಗಲೇ ನೀಡಿರುವ ನೋಟಿಸ್‌ಗೆ ಉಲ್ಲಂಘನೆದಾರರು ಯಾವುದೇ ಉತ್ತರವನ್ನು ನೀಡಿರುವುದಿಲ್ಲ. ಇದು CRZ ಅಧಿಸೂಚನೆ 2011 ರ ಪ್ಯಾರಾ 3 (i), 3 (iii) & I CRZ -I (i) ರಂತೆ ಸ್ಪಷ್ಟ ಉಲ್ಲಂಘನೆಯೆಂಬುದಾಗಿ ಅಭಿಪ್ರಾಯಪಡುತ್ತಾ ಉಲ್ಲಂಘನೆದಾರರಾದ,

ಮೆ. ಯುನಿಟಿ ಫಿಶ್ ಮೀಲ್ ಮತ್ತು ಆಯಿಲ್ ಕಂಪನಿ ಇವರಿಗೆ ಕರಾವಳಿ ವಲಯ ನಿಯಂತ್ರಣ ಅಧಿಸೂಚನೆಯನ್ನು ಉಲ್ಲಂಘಿಸಿ ನದಿಯ ಉಬ್ಬರ ರೇಖೆಯಿಂದ 100 ಮೀ ಒಳಗಡೆ ನಿರ್ಮಾಣ ಮಾಡಿರುವ ತ್ಯಾಜ್ಯ ನೀರು ಸಂಸ್ಕರಣಾ ಘಟಕ (ETP) ವನ್ನು ತೆರವುಗೊಳಿಸುವಂತೆ (Demolition) ಪರಿಸರ (ಸಂರಕ್ಷಣೆ) ಕಾಯ್ದೆ 1986 ರ ಸೆಕ್ಷನ್ 5 ರಂತೆ ಉಲ್ಲಂಘನೆದಾರರಿಗೆ ನೀಡಿರುವ ಪ್ರಸ್ತಾವಿತ ನಿರ್ದೇಶನವನ್ನು ದೃಢಪಡಿಸಲು (Confirm the proposed directions) ತೀರ್ಮಾನಿಸಲಾಯಿತು.

- (2) CRZ ಅಧಿಸೂಚನೆಯನ್ನು ಉಲ್ಲಂಘಿಸಿ ನಿರ್ಮಿಸಿರುವ ತ್ಯಾಜ್ಯ ನೀರು ಸಂಸ್ಕರಣಾ ಘಟಕ (ETP) ಕ್ಕೆ ಕರ್ನಾಟಕ ರಾಜ್ಯ ಮಾಲಿನ್ಯ ನಿಯಂತ್ರಣ ಮಂಡಳಿ, ಉಡುಪಿ ಇವರು ನೀಡಿರುವ CFO ವನ್ನು ಜರೂರಾಗಿ ಹಿಂಪಡೆಯುವಂತೆ ಕರ್ನಾಟಕ ರಾಜ್ಯ ಮಾಲಿನ್ಯ ನಿಯಂತ್ರಣ ಮಂಡಳಿಗೆ ಸೂಚನೆ ನೀಡಲು ತೀರ್ಮಾನಿಸಲಾಯಿತು.
- (3) ಪರಿಸರ (ಸಂರಕ್ಷಣೆ) ಕಾಯ್ದೆ 1986 ರ ಸೆಕ್ಷನ್ 19 ರಡಿಯಲ್ಲಿ ಉಲ್ಲಂಘನೆದಾರರ ವಿರುದ್ಧ ಪ್ರಕರಣವನ್ನು ದಾಖಲಿಸಲು ಪ್ರಾಧಿಕಾರದ ಪರವಾಗಿ ಪ್ರಾದೇಶಿಕ ನಿರ್ದೇಶಕರು (ಪರಿಸರ) ಉಡುಪಿ ರವರಿಗೆ ಅಧಿಕಾರ (Authorise) ನೀಡಲು ನಿರ್ದೇಶಿಸಲಾಯಿತು.

22.4.2 Establishment of Fish processing Unit in Sy. No. 71/3 of Balkudru Village, Udupi Taluk by Smt. Umadevi W/o Keshava Kundar(FEE 186 CRZ 2017)

ವಿಷಯಕ್ಕೆ ಸಂಬಂಧಿಸಿದಂತೆ, ಕೆಳಕಂಡ ಅಂಶಗಳನ್ನು ಪ್ರಾಧಿಕಾರದ ಅವಗಾಹನೆಗಾಗಿ ಸಲ್ಲಿಸಲಾಗಿದೆ.

- ಉಡುಪಿ ತಾಲ್ಲೂಕಿನ ಬಾಳ್ಕುದ್ದು ಗ್ರಾಮದ ಸ.ನಂ. 71/3 ರಲ್ಲಿ ಶ್ರೀಮತಿ ಉಮಾದೇವಿ ಕೋಂ ಕೇಶವ ಕುಂದರ್, ಬಾಳ್ಕುದ್ದು ಗ್ರಾಮ, ಉಡುಪಿ ತಾಲ್ಲೂಕು ರವರು ಕರಾವಳಿ ನಿಯಂತ್ರಣ ವಲಯ ಅಧಿಸೂಚನೆ 2011ನ್ನು ಉಲ್ಲಂಘಿಸಿ ಕಟ್ಟಡ ನಿರ್ಮಾಣ ಮಾಡಿರುವುದರಿಂದ ಸ್ಥಳೀಯರಿಗೆ ತೊಂದರೆಯಾಗುತ್ತಿರುವ ಬಗ್ಗೆ ಶ್ರೀ ಡಿನಿಸ್ ಡಿಸೋಜ ಬಿನ್ ದಿ. ಪೌಲ್ ಡಿಸೋಜ, ಬಾಳ್ಕುದ್ದು ರವರು ಪ್ರಾದೇಶಿಕ ನಿರ್ದೇಶಕರು (ಪರಿಸರ)-ಉಡುಪಿ ರವರಿಗೆ ದಿನಾಂಕ:20.10.2016ರಂದು ದೂರು ನೀಡಿದ್ದರು.
- ಸದರಿ ದೂರರ್ಜಿಗೆ ಸಂಬಂಧಿಸಿದಂತೆ ಪ್ರಾದೇಶಿಕ ನಿರ್ದೇಶಕರು (ಪರಿಸರ) ಉಡುಪಿ ರವರು ಸ್ಥಳ ಪರಿಶೀಲನೆ ನಡೆಸಿದ್ದು, ಬಾಳ್ಕುದ್ದು ಗ್ರಾಮದ ಸ.ನಂ. 71/3 ರ ಸಮೀಪ ಯಶಸ್ವಿನಿ ಎಂಬ ಮೀನು ಕಟ್ಟಿಂಗ್ ಘಟಕವಿದ್ದು ಅದರ ಪಕ್ಕದಲ್ಲಿ ಹೊಸದಾಗಿ ಮತ್ತೊಂದು ಕಟ್ಟಡ ನಿರ್ಮಿಸುತ್ತಿದ್ದು, ಈ ಬಗ್ಗೆ ದಿನಾಂಕ:2.11.2016ರಂದು ಉಲ್ಲಂಘನೆದಾರರಾದ ಶ್ರೀಮತಿ ಉಮಾದೇವಿ ಕೋಂ ಕೇಶವ ಕುಂದರ್ ರವರಿಗೆ ಪ್ರಾದೇಶಿಕ ನಿರ್ದೇಶಕರು

(ಪರಿಸರ) ಉಡುಪಿ ರವರಿಂದ ನೋಟೀಸ್ ನೀಡಲಾಗಿದೆ. ಆದರೆ, ಉಲ್ಲಂಘನೆದಾರರು ಅವರ ದಿನಾಂಕ:29.12.2016ರ ಪತ್ರದಲ್ಲಿ ಅವರು ಯಾವುದೇ ರೀತಿಯಲ್ಲಿ ಕರಾವಳಿ ನಿಯಂತ್ರಣ ಕಾಯ್ದೆ, 2011 ನ್ನು ಉಲ್ಲಂಘಿಸದೆ ಇರುವುದರಿಂದ ಯಾವುದೇ ಕ್ರಮವನ್ನು ಕೈಗೊಳ್ಳಬಾರದೆಂದು ಕೋರಿಕೊಂಡಿರುತ್ತಾರೆ ಮತ್ತು ತ್ಯಾಜ್ಯ ಶುದ್ಧೀಕರಣ ಘಟಕಕ್ಕೆ ಅನುಮತಿ ನೀಡುವಂತೆ ಕೋರಿರುತ್ತಾರೆ.

- ದಿನಾಂಕ: 25.07.2017 ರಂದು ನಡೆದ ಕರ್ನಾಟಕ ರಾಜ್ಯ ಕಡಲ ತೀರ ವಲಯ ನಿರ್ವಹಣಾ ಪ್ರಾಧಿಕಾರ ಸಭೆಯಲ್ಲಿ ಈ ಬಗ್ಗೆ ಚರ್ಚಿಸಿ, ಕಟ್ಟಡವನ್ನು ನೆಲಸಮಗೊಳಿಸಿ ತೆರವು ಮಾಡುವಂತೆ ಪರಿಸರ ಸಂರಕ್ಷಣೆ ಕಾಯ್ದೆ 1986 ರ ಸೆಕ್ಷನ್ 5 ರಂತೆ, ಉಲ್ಲಂಘನೆದಾರರಾದ ಶ್ರೀಮತಿ ಉಮಾದೇವಿ ಕೋಂ ಕೇಶವ ಕುಂದರ್ ರವರಿಗೆ ನಿರ್ದೇಶನ ನೀಡಲು ತೀರ್ಮಾನಿಸಿರುತ್ತದೆ.
- ಈ ಹಿನ್ನೆಲೆಯಲ್ಲಿ, ಉಡುಪಿ ತಾಲ್ಲೂಕು ಬಾಳ್ಕುದು ಗ್ರಾಮದ ಸರ್ವೆ.ನಂ. 71/3 ರಲ್ಲಿನ ಅಕ್ರಮ ಕಟ್ಟಡವನ್ನು ತೆರವುಗೊಳಿಸುವಂತೆ ಪರಿಸರ (ಸಂರಕ್ಷಣೆ) ಕಾಯ್ದೆ 1986ರ ಸೆಕ್ಷನ್ 5ರಂತೆ ಏಕೆ ನಿರ್ದೇಶನ ನೀಡಬಾರದು ಎಂಬುದಕ್ಕೆ ಸಮಜಾಯಿಷಿಯನ್ನು ಕೇಳಿ ದಿನಾಂಕ:14.09.2017ರಂದು ಪ್ರಸ್ತಾಪಿತ ನಿರ್ದೇಶನವನ್ನು ನೀಡಲಾಗಿದೆ.
- ದಿನಾಂಕ:14.09.2017ರ ಪ್ರಸ್ತಾಪಿತ ನಿರ್ದೇಶನಕ್ಕೆ ದಿನಾಂಕ:9.10.2017ರ ಪತ್ರದಲ್ಲಿ (ಪತ್ರಕ್ಕೆ ಸಹಿ ಇರುವುದಿಲ್ಲ) ಶ್ರೀಮತಿ ಉಮಾದೇವಿರವರು ಕೆಳಕಂಡಂತೆ ಸಮಜಾಯಿಷಿ ನೀಡಿರುತ್ತಾರೆ.

1) ಬಾಳ್ಕುದು ಗ್ರಾಮದ ಸ.ನಂ. 71/3 ಕರಾವಳಿ ನಿಯಂತ್ರಣ ವಲಯ ವ್ಯಾಪ್ತಿಯ ಹೊರಗಿರುತ್ತದೆ.

2) ಪ್ರಾದೇಶಿಕ ನಿರ್ದೇಶಕರು (ಪರಿಸರ) ಉಡುಪಿರವರು ಸ್ಥಳ ಪರಿಶೀಲನೆ ನಡೆಸುವ ಸಂದರ್ಭದಲ್ಲಿ ಸ.ನಂ. 71/3 ನ್ನು ಹೊರತುಪಡಿಸಿ, ಪಕ್ಕದ ಸ.ನಂ.71/5 ರಲ್ಲಿ ಶಿಥಿಲಗೊಂಡಿದ್ದ ಬಾವಿ & ಪಂಪ್ ಶೆಡ್ ಕಟ್ಟಡ ದುರಸ್ತಿ ಕೆಲಸ ನಡೆಯುತ್ತಿದ್ದು, ಪ್ರಾದೇಶಿಕ ಅಧಿಕಾರಿ ಅವರು ಅದನ್ನು ಹೊಸ ನಿರ್ಮಾಣಕ್ಕೆ ಅಡಿಪಾಯ ಹಾಕಲಾಗುತ್ತಿದೆ ಎಂದು ತಪ್ಪು ತಿಳಿದು ನೋಟೀಸ್ ನೀಡಿರುತ್ತಾರೆ.

3) ಸ.ನಂ 71/3 ರಲ್ಲಿ ಕರಾವಳಿ ನಿಯಂತ್ರಣ ವಲಯ ನಿಯಮವನ್ನು ಉಲ್ಲಂಘಿಸಿ ಯಾವುದೇ ಕಟ್ಟಡ ನಿರ್ಮಾಣ ಮಾಡಿರುವುದಿಲ್ಲ.

- ಈ ಸಂಬಂಧ ಸದರಿ ಪ್ರಕರಣದ ಕುರಿತು ಮತ್ತೊಮ್ಮೆ ಸ್ಥಳ ಪರಿಶೀಲನೆ ನಡೆಸಿ, ಸ.ನಂ. 71/3 ರ ಸ್ಥಳವು CRZ ವ್ಯಾಪ್ತಿಯಲ್ಲಿ ಬರುತ್ತದೆಯೇ ಹಾಗೂ ಹೊಸ ನಿರ್ಮಾಣ ಕಾಮಗಾರಿಯನ್ನು ಯಾವ ಸ.ನಂ ನಲ್ಲಿ ಕೈಗೊಳ್ಳಲಾಗಿದೆ, ಯಾರಿಂದ ಕೈಗೊಳ್ಳಲಾಗುತ್ತಿದೆ ಎಂಬ ಬಗ್ಗೆ ವಿವರವಾದ ವರದಿಯನ್ನು ಒಂದು ವಾರದೊಳಗಾಗಿ ಸರ್ಕಾರಕ್ಕೆ ಸಲ್ಲಿಸುವಂತೆ ಪ್ರಾದೇಶಿಕ ನಿರ್ದೇಶಕರು (ಪರಿಸರ), ಉಡುಪಿ ರವರಿಗೆ ದಿನಾಂಕ:22.03.2018ರಂದು ಪತ್ರ ಬರೆಯಲಾಗಿತ್ತು. ಸದರಿ ವಿಷಯಕ್ಕೆ ಸಂಬಂಧಿಸಿದಂತೆ ಪ್ರಾದೇಶಿಕ ನಿರ್ದೇಶಕರಿಂದ ಈವರೆಗೆ ಮಾಹಿತಿ ಸ್ವೀಕೃತವಾಗಿರುವುದಿಲ್ಲ.

ಸದರಿ ಉಲ್ಲಂಘನಾ ಪ್ರಕರಣದ ಬಗ್ಗೆ ಪ್ರಾಧಿಕಾರದ ಸಭೆಯಲ್ಲಿ ವಿವರವಾಗಿ ಚರ್ಚಿಸಲಾಗಿ, ಈ ಕೆಳಕಂಡಂತೆ ನಿರ್ಣಯಿಸಲಾಯಿತು:-

- (1) ಇದು CRZ ಅಧಿಸೂಚನೆ 2011 ರ ಪ್ಯಾರಾ 3 (iii) ರಂತೆ ಸ್ಪಷ್ಟ ಉಲ್ಲಂಘನೆವೆಂಬುದಾಗಿ ಅಭಿಪ್ರಾಯಪಡುತ್ತಾ ಉಲ್ಲಂಘನೆದಾರರಾದ, ಶ್ರೀಮತಿ ಉಮಾದೇವಿ ಕೋಂ ಕೇಶವ ಕುಂದರ್ (ಯಶಸ್ವಿನಿ ಎಂಬ ಮೀನು ಕಟ್ಟಿಂಗ್ ಘಟಕ) ಇವರಿಗೆ ಕರಾವಳಿ ವಲಯ ನಿಯಂತ್ರಣ ಅಧಿಸೂಚನೆಯನ್ನು ಉಲ್ಲಂಘಿಸಿ ಬಾಳುತ್ತಿದ್ದು ಗ್ರಾಮದ ಸ.ನಂ. 71/3 ಹಾಗೂ 71/5 ರಲ್ಲಿ ನಿರ್ಮಾಣ ಮಾಡುತ್ತಿರುವ ಕಟ್ಟಡವನ್ನು ತೆರವುಗೊಳಿಸುವಂತೆ (Demolition) ಪರಿಸರ (ಸಂರಕ್ಷಣೆ) ಕಾಯ್ದೆ 1986 ರ ಸೆಕ್ಷನ್ 5 ರಂತೆ ಉಲ್ಲಂಘನೆದಾರರಿಗೆ ನೀಡಿರುವ ಪ್ರಸ್ತಾಪಿತ ನಿರ್ದೇಶನವನ್ನು ದೃಢಪಡಿಸಲು (Confirm the proposed directions) ತೀರ್ಮಾನಿಸಲಾಯಿತು.
- (2) ಪರಿಸರ (ಸಂರಕ್ಷಣೆ) 1986 ರ ಕಾಯ್ದೆ ಸೆಕ್ಷನ್ 19 ರಡಿಯಲ್ಲಿ ಉಲ್ಲಂಘನೆದಾರರ ವಿರುದ್ಧ ಪ್ರಕರಣವನ್ನು ದಾಖಲಿಸಲು ಪ್ರಾಧಿಕಾರದ ಪರವಾಗಿ ಪ್ರಾದೇಶಿಕ ನಿರ್ದೇಶಕರು (ಪರಿಸರ) ಉಡುಪಿ ರವರಿಗೆ ಅಧಿಕಾರ (Authorise) ನೀಡಲು ನಿರ್ಣಯಿಸಲಾಯಿತು.

22.4.3 Establishment of fish peeling shed at Sy. No. 13/1P2 of Kodi Village, Udipi Taluk by Sri. Shankar Kunder (FEE 221 CRZ 2012)

The above subject was discussed in the 15th meeting of the KSCZMA held on 08.07.2016 at Agenda point No. 15.7.1 .

Gist of the observations and decision of the Authority are as follows:

- Sri. K. Shankar Kunder S/o Narasimha Kanchan, 'Sri Devi Nilaya', Kodi Kanyana, Udipi Taluk has set up a fish peeling shed at Sy. No. 13/1P2 of Kodi Village in an extent of 0.25 acre, taken on lease for 10 years from the owner Smt. Thungamma Marakalthi W/o Kōosa Maraka, Kodi Village, Udipi Taluk. He has taken trade license No. 49/09-10 from Kodi Grama Panchayath which is under renewal. The aforesaid site is in CRZ III at about 20 Mts from the HTL of Sea, hence falls within NDZ of CRZ-III. As per provisions of CRZ notification 1991 and 2011 no new industries can be set up in area notified as CRZ. Hence establishment of fish peeling unit in CRZ area is a prohibited activity and hence the above activity is a violation of CRZ notification.

The issue was deliberated in DCZMC meeting held on 03.12.2011. The DCZMC recommended the case as CRZ Violation and requested for further necessary action.

- The Regional Director (Environment), Udupi submitted the proposal along with RTC, copy of lease agreement, tax license no. 49/09-10, 22/2011-12, tax paid receipts dated 07.12.2010, 06.04.2011 and draft digitized CRZ map showing the area of construction.
- Further, report regarding the violation received from the concerned Regional Director (Environment) on 15.02.2016 and also confirmed violation along with latest photo of the structures.
- The Authority after discussion and deliberations decided to issue directions to the concerned Regional Director (Environment) to examine the present status of violation and if it is a violation the relevant provision of the Notification and to submit a report along with the recommendation of the DCZMC.
- The Regional Director (Environment) Udupi vide letter dated 5.10.2016 reported that site was re-inspected on 25.8.2016 and a fish processing unit have been established in violation of the provisions under para 3 (iii) of the CRZ Notification, 2011. The Regional Director was also placed the subject before the DCZMC meeting held on 16.9.2016 wherein the Committee also have confirmed that it is a case of violation.
- The subject was then placed before the 19th meeting of the KSCZMA held on 25.07.2017 along with the report of the Regional Director (Environment) Udupi and DCZMC. The Authority decided to issue direction under section 5 of Environment (Protection) Act, 1986 to remove the unit constructed in violation of the provisions of CRZ Notification, 2011. The Authority also decided to authorize DCZMC, Udupi to file a complaint before the jurisdictional court under section 19 of the Environment (Protection) Act, 1986 in case the directions are not complied with.

- Accordingly, the proposed direction under section 5 of Environment (Protection) Act, 1986 was issued vide letter dated 13.9.2017 to remove the structures wherein the fish processing unit is being operated in Sy. No. 13/1P2 of Kodi Village, Udupi Taluk was communicated in accordance with Rule 4 of the Environment (Protection) Rule, 1986 providing an opportunity to submit clarification if any in this regard within 15 days from the receipt of the proposed direction. It was also informed that failing receipt of any clarification within the stipulated time further necessary action will be initiated.
- No clarification is received so far in this regard.

Subject is placed before the Authority for a decision with regard to confirmation of the proposed direction to remove the alleged structures.

The Authority after discussion and deliberations decided as follows:

1. To confirm the directions issued under section 5 of Environment (Protection) Act, 1986 to Sri. Shankar Kunder to demolish the structures in Sy. No. 13/1P2 of Kodi Village, Udupi Taluk as it is a prohibited activity as per para 8 III CRZ-III (ii) of CRZ notification 2011.
2. To authorise Regional Director, Udupi to file a case in jurisdictional court as per the section 19 of the Environment (Protection) Act, 1986.

22.4.4 CRZ violation by Shri Abraham Chako, MD, Turtle Bay Beach Resort, Hosadu village, Trasi Post, Kundapura Taluk, Udupi District. (FEE 258 CRZ 2016)

Following information with regard to the above subject is placed for perusal and further decision of the Authority:

- The issue with regard to violations of the provisions of CRZ Notification by Shri Abraham Chako by way of construction of Turtle

Beach Resort at Hosadu village, Trasi Post, Kundapura Taluk, Udupi District was earlier considered by the State Coastal Zone Management Authority during the meetings held on 8.11.1999, 23.10.2002 & 25.10.2002 and 8.4.2004.

- The subject was dealt in the Department of Forest, Ecology and Environment (Ecology & Environment) in File No.FEE 50 CRZ 2001. The concerned file has been entered into FMS on 18.04.2002. As per the file history retrieved from the FMS, the said file has been closed on 11.5.2009 under file classification 'D'. Physical file could not be located. Presumed to have been destroyed as "D" files are destroyed after one year from the date of closure.
- The following information are collected from the soft copies of the correspondences made and the report received from the Regional Director (Environment), Udupi.
 - i. Shri Abraham Chako has been given show cause notice vide letter dated 24.9.2001 with regard to the violation.
 - ii. Shri Abraham Chako has submitted reply vide letter dated 2.11.2001.
 - iii. The Deputy Conservator of Forest (CRZ), Udupi visited the site on 12.7.2002 and 4.10.2002
 - iv. The reports submitted by the then DCF (CRZ) is said to have revealed the following facts.
 - Sri.Abrahim Chako has constructed seven tiled roof buildings, three temporary buildings and four coconut leaf sheds in an area of 1.77-acres in Survey No. 6/3A and 6/11A1 of Hosadu village during 1993-94.
 - Though it is claimed that old buildings have been demolished and reconstructed, there are no supporting documents.
 - The total area of the tiled roof buildings is 824.45 Sq.metre, the area of the temporary building is 80.56 Sq.metre and the area of coconut leaf sheds is 98.77 Sq.metre.
 - The height of the building varies from 3 metre to 7.7 metres.

- The buildings were constructed in 1993 obtaining licence from Thrasi Panchyath.
 - The resort is at a distance of 10 metres from HTL of the sea.
 - The area falls in the No Development Zone (NDZ) of CRZ-III. (Constructions for the purpose of running beach resort and water sports are not permissible.
- v. As per CRZ Notification, 1991, the area upto 200 metres from the High Tide Line was to be earmarked as 'No Development Zone'. No construction was permitted within this zone except for repairs of existing authorised structures not exceeding existing FSI, existing plinth area and existing density, and for permissible activities under the notification including facilities essential for such activities. An authority designated by the State Government/Union Territory Administration was to permit construction of facilities for water supply, drainage and sewerage for requirements of local inhabitants. However, the following uses were permissible in this zone - agriculture, horticulture, gardens, pastures, parks, play fields, forestry and salt manufacture from sea water.
- vi. The District Coastal Zone Management Committee headed by the Deputy Commissioner, Udupi District have examined the proposal during the meeting held on 10.10.2002 and held that it is a case of violation of the provisions of CRZ Notification.
- vii. Notice dated 7.10.2002 was issued to Shri Abraham Chako to appear before the State Coastal Zone Management Authority during the meeting held on 23.10.2002 & 25.10.2002 wherein Shri Abraham Chako appeared and submitted that the construction are made for the purpose of conducting water sports which is a waterfront activity. The contention raised by him have not been considered by the Authority for the following reasons:
- a) The constructions are part of a beach resort and no due approval is obtained from the competent Authority.
 - b) The documents provided does not prove that they were authorized structures prior to 19-2-1991.
 - c) The Authority was not convinced that these structures are established for conducting water sports. These structures are

not essentially needed for conducting water sports even if he is conducting water sports as claimed.

- viii. The KSCZMA therefore opined that it is a case of violation and therefore decided to issue direction under section 5 of Environment Protection) Act 1986 for removal of the said construction and clear all the debris from the CRZ Area.
- ix. Shri Abraham Chako was served with a copy of the proposed direction vide letter dated 10.02.2003, with a notice to file the objections if any, for the issue of the said direction within fifteen days from the receipt of the said notice.
- x. Pursuant to the letter dated 5.3.2003 received from Markos & Co, Advocates, Shri Abraham Chako was provided with a copy of the report submitted by the then DCF (CRZ), Udupi District and the extract of the report of the court committee, granting further time of 15 days vide letter dated 5.6.2003. (*Note: The Hon'ble High Court of Karnataka dealt the issues related to enforcement of CRZ Notification including violations in the Writ Petition No. 4522 of 2000. The Hon'ble Court constituted a committee headed by Dr. S.N.Rai, IFS, the then Principal Chief Conservator of Forests (Working Plan & Research) vide order dated 8th December 2000. The committee submitted a report to the Hon'ble court wherein the Turtle Bay Beach resort also found a place in the report as a case of violation and hence further proceedings were held.*)
- xi. Shri Abraham Chako made the following submissions denying all the allegations and statements made in the proposed direction.
 - 1. The show cause notice is without jurisdiction and are based on incorrect understanding of facts and circumstances.
 - 2. The objections filed vide this letter are requested to be treated as part and parcel of the objections filed vide their letter dated 6th February 2002 and 25th October 2002.
 - 3. The CRZ notification does not apply to the structures existed prior to the inception of CRZ notification.
 - 4. The facilities established are meant for the purpose of promoting water sport and therefore permitted under the notification.

5. The Karnataka State Coastal Zone Management Plan was approved by the Government on 27th September 1996, whereas the structures were in existence even before 1996 hence the notification is not applicable.
 6. The said structures were renovated with Panchayath permission in 1993. Application was made seeking permission for renovation/repair of the existing structures way back in 1990.
- xii. Shri Abraham Chako had enclosed the following documents in support of the said claim.
- a. An endorsement issued by Secretary, Grama Panchayath, Trasi, Kundapura Taluk dated 25.06.2003 reveals that there were totally 8 dilapidated structures during 1990 but no official document is quoted as the proof of the statement.
 - b. An affidavit made by Shri. Rajeeva Devadiga, S/o Govinda Devadiga, former pradhan of Panchayath stating that 8 structures were in existence since 1980, they were repaired and Turtle Bay Beach Resort was established during 1993-94. It is also stated that a request was submitted to Panchayath on 9.12.1990 for the permission to repair the said structures based on which Secretary, Grama Panchayath issued license on 27.11.1993.
 - c. Copy of the order of Department of Tourism dated 13.10.1995 sanctioning the subsidy of Rs. 1,72,500.
 - d. Copy of the invitation with regard to Valedictory function of the seminar on Coastal Tourism and conducting water sports on 17.05.2003 and newspaper cuttings with regard to the said function.
- xiii. The above information/documents furnished by the advocates were examined and opined that the same cannot be considered as sufficient opportunities were already provided and the reports referred to here were also considered while issuing the proposed direction.
- xiv. In view of the above, Shri Abraham Chako was issued with direction under section 5 of the Environment (Protection) Act,

1986 vide letter No. FEE 50 CRZ 2001 dated 7.4.2003 to remove all the construction in Survey No.6/3A & 6/11A1 of Hosadu Village, Kundapura Taluk, Udupi District where in Turtle Bay Beach Resort is being run and clear all the debris from the CRZ Area, within a period of three months from the date of receipt of the direction. He was also directed to comply with the above direction and submit the compliance report to the Karnataka State Coastal Zone Management Authority within the above-stipulated time.

- xv. The subject appeared to have been considered by the Karnataka State Coastal Zone Management Authority during the meeting held on 8.4.2004 and have decided to seek clarification from the Government of India with regard to whether construction can be permitted in the NDZ of CRZ III for water sports activity. Accordingly, D.O. letter bearing No. FEE 50 CRZ 2001 dated 5.7.2004 have been addressed by the Secretary to Government, Forest, Ecology and Environment (Ecology & Environment) Dept to the Joint Secretary, Ministry of Environment and Forests, Government of India.
- xvi. No information with regard to the clarification received from the Ministry of Environment and Forests, Government of India if any in this regard or the action taken by Shri Abraham Chako pursuant to the direction issued is available.
- One Shri Sudhir Kanchan submitted representations to the Additional Chief Secretary to Government, Forest, Ecology and Environment Department on 23.7.2016, 7.09.2016 and 21.09.2016 alleging that Turtle Bay Beach resort is being run in violation of CRZ Notification and demanded for legal action in this regard.
 - The above complaint of Shri Sudhir Kanchan is being dealt in File No. FEE 258 CRZ 2016.
 - Copy of the complaint was communicated to the Regional Director (Environment) Udupi vide the receipt No. FEE 9195 Env-B 2016 dated 8.9.2016 and sought for a detailed report in this regard.
 - The Regional Director (Environment) Udupi vide letter dated 3.9.2016 reported that the Turtle Bay Beach Resort is being continued and the

direction issued by the KSCZMA has not been complied with. The Regional Director requested for further action in this regard.

- The Regional Director (Environment) Udupi vide D.O. letter dated 22.9.2016 addressed to the Secretary to Government (Ecology & Environment) informed that objections on the proposed direction have been directly submitted to the KSCZMA and therefore further correspondences are not available in the office of the Regional Director (Environment), Udupi.
- In the meantime, Shri Sudhir Kanchan was informed vide Government letter No. FEE 258 CRZ 2016 dated 9.1.2017 that the term of the KSCZMA got over and the issue will be taken up by the Authority soon after the re-constitution.
- Upon re-constitution of the Karnataka State Coastal Zone Management Authority, the issue was placed before the Authority during the meeting held on 25.7.2017 as Agenda Point No. 19.5.6. The Authority decided to issue direction under section 5 of the Environment (Protection) Act, 1986 to suspend all the activities of the beach resort and water sports with immediate effect and to authorize the DCZMC, Udupi to proceed against the violators under section 19 of the Environment (Protection) Act, 1986.
- Pursuant to the decision taken in the KSCZMA during the meeting held on 25.7.2017, a copy of the proposed direction under section 5 of the Environment (Protection) Act, 1986 vide letter No. FEE 258 CRZ 2016 dated 18.9.2017 was served on the Managing Director, Turtle Bay Beach Resort, Hosadu village, Trasi Post, Kundapura Taluk, Udupi District in accordance with Rule 4 of the Environment (Protection) Rules, 1986.
- In response to the above mentioned proposed direction, reply was received from the Authorized Signatory of the Turtle Bay Beach Resort on 7.3.2018 in this office.
- It is submitted in the above mentioned reply that the alleged structures existed prior to the inception of CRZ Notification i.e., February 1991. Following documents are annexed to the above mentioned reply in support of their claim.

- a) A copy of the letter said to have been filed by Shri Abraham Chako, the previous Managing Director of Turtle Bay Beach Resort dated 9.12.1990 to the Secretary, Trasi Grama Panchayat seeking permission to renovate the structures. The copy furnished neither bears seal and signature of the receiving authority of the Panchayat nor a separate acknowledgement for having submitted for office of Panchayat is annexed. No proof of their existence as authorized as structures is also provided. No plan approved by the Panchayat nor the tax paid for such structures is provided.
- b) A copy of the endorsement dated 25.6.2003 in the letter head of Gram Panchayat, Trasi, wherein it is stated that eight structures exist as per the reconstruction approved as per the order dated 27.11.1993. However, no document with regard to the approval on 27.11.1993 is furnished. Even if it is approved by the Gram Panchayat it becomes invalid in view of the provisions of CRZ Notification, 1991. The documents also do not reveal the purpose for which the alleged structures were constructed prior to the inception of the CRZ Notification, 1991 and under what provision of law the plans are approved and for what purpose. The context of issue of such endorsement/ document and to whom it issued is also not forthcoming.
- c) A copy of the affidavit given by the person by name Shri Govinda Devadiga S/o Rajeeva Devadiga who is said to have worked as Secretary of Trasi Gram Panchayat with regard to existence of eight structures since 1980- such affidavits cannot be considered as valid documents to prove the existence of structure prior to the inception of CRZ Notification as it do not cover any authenticity.
- d) A certificate bearing No. DTR/HTLS/1/93-94/9667 dated 29.1.1998 issued by the Department of Tourism certifying that an authorization was issued vide No. DTR/HTLS/1/93-94 dated 1/6/1994 to set up Turtle Bay Water Sports & Beach Resorts and to run their unit as water sports centre - this certificate issued by the office of the Director, Tourism confirms that the facility was authorized on 1.6.1994, which is after the inception of the CRZ Notification, 1991 which means it is in violation of the said notification.

- Surprisingly, Shri Sudhir Kanchan vide letter dated 10th March 2018 addressed to the Additional Chief Secretary to Government, Forest, Ecology and Environment Department submitted that he was mis-informed and mis represented of the facts with regard to Turtle Bay Beach Resort. Mr. Raman Bansal who has just bought the resort in November 2017 from Mrs. Shanthi Abraham, the earlier owner offered him a detailed walk- through of the resort and the records. He has certified that he is now convinced that no new construction has been undertaken in the Turtle Bay Beach Resort and all the structures existed prior to 1991. He has therefore requested for discarding and disregarding his complaint.
- Further, one Shri Kapil Chopra vide his e-mail addressed to the Additional Chief Secretary to Government, Forest, Ecology and Environment Department on 11th March 2018. have submitted the following information:
 - a) Shri Kapil Chopra is the chairman of the Board, Eazy Dinner
 - b) Shri Abraham Chako who owned the Turtle Bay Beach Resort passed away due to cancer some years back and his wife Mrs. Shanti Abraham who sold the resort to Eazy Dinner Company.
 - c) The Turtle Bay Beach Resort was being run by Bangalore based hotel company, Just Hotels & Resorts and M/s Eazy Dinner bought it as an operating asset.
 - d) Shri. Sudhir Kanchan and Shri. Abraham Chako were good friends and had a business partnership. After Mr. Chako passed away his wife Mrs. Shanthi was to pay him something that was promised which he believes that was not paid. Hence Mr. Kanchan has filed complaint against Resort which were completely incorrect.
 - e) Shri Raman Bansal, colleague of Shri Kapil Chopra met Shri Sudhir Kanchan and Shri Sudhir Kanchan is said to have mentioned that he was mis-informed and will withdraw his complaint.
- Rest of the information furnished in the e-mail are similar to those submitted vide letter of the Authorized Signatory of Turtle Bay Beach Resort discussed in the pre-paras and no fresh grounds that support their claim are forthcoming.

From the facts and circumstance in the foregone paras, the following may be observed.

- a) Turtle Bay Beach Resort have been established after the inception of CRZ Notification, 1991 (19.02.1991)
- b) The records/documents do not give evidence that the resort was established prior to the inception of CRZ Notification, 1991.
- c) The Karnataka State Coastal Zone Management Authority have provided sufficient opportunities on the principles of natural justice to the then occupier Mr. Abraham Chako through issue of show cause notice dated 24.09.2001, providing a copy of proposed direction under section 5 of E (P) Act vide letter dated 10.02.2003 and providing copies of the report submitted by the then DCF, CRZ, Udupi with grant of additional time of 15 days for furnishing clarifications/ documents in support of their claim. The Authority have also provided an opportunity of being heard on 23.10.2002 & 25.10.2002.
- d) The Authority after duly considering all the clarifications, submissions and the documents made available have decided to issue direction under section 5 of Environment (Protection) Act, 1986 vide letter dated 7.4.2003 to remove all the constructions in Turtle Bay Beach Resort and clear all the debris from the CRZ Area, within three months. Directions have also been issued to submit compliance to the Karnataka State Coastal Zone Management Authority.
- e) The occupier have not complied with the statutory direction issued by the Authority and hence liable to be punished as per section 15 of the Environment (Protection) Act, 1986.
- f) Clarification sought from the Government of India on 05.07.2004 with regard to permissibility of constructions for water sports activity in NDZ appeared to have not been received.
- g) Now that person on whom the direction was issued under section 5 of the Environment (Protection) Act, 1986 is deceased and the ownership has been changed. The present owner is M/s Eazy Dinner. However, no documents to this effect are available on record.

In view of the above observations, the subject is placed before the Authority with regard to decision regarding confirmation of the proposed direction issued vide letter dated 18.9.2017 to close down the Turtle Bay Beach

Resort and to remove the structures thereof apart from issuing directions under section 5 of the Environment (protection) Act, 1986 to the concerned authorities to cut off power supply to the said resort.

The Authority after discussion and deliberations observed that, the said area falls in the No Development Zone (NDZ) of CRZ-III, where construction of beach resorts are not permissible as per para 8 III CRZ III A (ii) of the CRZ Notification 2011 and the documents submitted by the occupier do not prove that they are authorized structures prior to 19-2-1991.

Hence, the Authority decided as follows:

- 1. To confirm the directions issued under section 5 of Environment (Protection) Act, 1986 to Managing Director, Turtle Bay Beach Resort to demolish the structures in Sy. No. 6/3A & 6/11A1 of Hosadu Village, Kundapura Taluk, Udupi District as it is a prohibited activity as per para 8 III CRZ-III (ii) of CRZ notification 2011.*
- 2. To authorise the Regional Director, Udupi to file a case in jurisdictional court as per the section 19 of the Environment (Protection) Act, 1986.*

22.5 Ratification of NOCs issued by Regional Directors Mangaluru, Udupi and Karwar for construction/reconstruction of dwelling units in CRZ-II and CRZ-III areas.

During the Authority meeting on 08.07.2016 it was decided to authorize the DCZMC to issue of provisional CRZ clearance for construction/reconstruction/repair of dwelling units in CRZ II & CRZ III (200 to 500m) area.

Regional Director Udupi has submitted 304 proposals and Regional Director, Mangaluru has submitted 28 proposals for ratification of provisional NOCs issued. The details of the proposals are enclosed as Annexure-III.

But the Hon'ble NGT in its Order dated 22.11.2017 in the case of O.A No.424 of 2016 of M/s. Mehdad & Anr. V/s MoEF & CC & Ors, stated that "As the entire development activity out of prohibited area, regulated area and area permitted to development in accordance with the CZMP would be dependent upon finalization of the above. It is suggested by MOEF & CC that the states should not grant EC for development activity which falls within the permissible area/regulated area as that may result in defeating the entire exercise. As per the statement of MOEF & CC we direct accordingly".

As per the above said NGT Order, till such time the CZMP is approved, the action cannot be taken up on ratification proposals.

The Authority after discussion and deliberations opined that in view of the Hon'ble NGT Order dated 22.11.2017, it was decided to defer these cases until CZMP is approved by MoEF & CC, Govt of India.

22.6 New Proposals received and Pending:

Thirty Six new proposals requesting for issue of CRZ clearance are received in the Authority from the Regional Directors, Mangaluru, Udipi, and Karwar as per Annexure - IV

The Authority after discussion and deliberations opined that in view of the Hon'ble NGT Order dated 22.11.2017, it was decided to defer these proposals until CZMP is approved by MoEF & CC, Govt of India.

22.7 Violation cases where fresh directions are required.

22.7.1 Establishment of S.G. Lake resort at Sy. No. 142/12A2 of Nadsal Village by Sri. Ganesh Poojary - regarding (FEE 54 CRZ 2013).

The S.G. lake resort was established in violation of CRZ guidelines in Sy.No. 142/12A2 of Nadsal Village in Udipi Taluk by Sri. Ganesh Poojary S/o Hariyappa Poojary. The site is located at Kadipatna near Nadipatna road,

Padubidri. The G.P.S readings of the site is N 130 07. 664' E 740 45. 870'. There is a building of around 40 ft height with ground floor and two upper floors. 50 feet eastward of this is another RCC building of around 25 ft height with ground and first floor. This site is located at a distance of 90 mtr from HTL of Sea surrounded by Kamini River towards its south and east. As per approved CZMP this falls in CRZ-III within NDZ, where no new constructions are permitted as per CRZ Notification. Two notices dated:02.11.2009 and 19.01.2010 were issued to the applicant by the concerned RD. No reply was received either from the owner of the resort or from the Gram Panchayath. The issue was deliberated in DCZMC meeting held on 03.12.2011. The DCZMC recommended the proposal as CRZ Violation for taking necessary action.

The RD submitted the proposal along with notices issued dated:02.11.2009 and 19.01.2010 to the applicant, CZMP Sheet, Draft CRZ map showing the site of violation, Photos of the building and copy of DCZMC proceedings held on 03.12.2011.

Further, latest report regarding the violation was received from the concerned RD on 02.04.2016 and in this report violation was confirmed again along with latest photo of the structures.

The Subject was placed before the authority in the meeting held on 08.07.2016. The authority after discussion and deliberations decided to authorize the concerned Regional Director to file a case in jurisdictional court as per the Section 19 of the Environment (Protection) Act, 1986 after conducting spot mahazar and recording statement of the violator. Accordingly letter dated 31.08.2017 has been addressed to the Regional Director, Udupi.

The Regional Director, Udupi stated that the original owner i.e., Sri. Ganesh Poojary is deceased and the Advocate advised that a fresh notice has to be issued to legal heirs in order to further proceed in this matter to file a case in the court of law.

The Authority after detailed discussion and deliberation decided as below;

- 1. To direct the Regional Director, Udupi to obtain the details of legal heirs of the deceased person and also present accupier from the authorities concerned and to proceed in this matter to file a case in the jurisdictional court under Section 19 of Environment (Protection) Act, 1986.*
- 2. To issue proposed directions under Section 5 of Environment (Protection) Act, 1986 to demolish the structures in Sy. No. 142/12A2 of Nadsal Village in Udupi Taluk.*

22.7.2 Construction of building "Sagar Vandana" at Sy. No. 61/1 of Hejamadi Village, Udupi Taluk by Smt. Shanthi Ramesh Pai W/o Dr. Ramesh Pai - regarding (FEE 57 CRZ 2013).

Smt. Shanthi Ramesh Pai W/o Dr. Ramesh Pai, 'Dev Ashish', Lakshmindra Nagar, Indrali, Post Manipal has constructed the following in violation of CRZ guidelines in Maruthi Road, Hejamadi Village of Udupi Taluk.

- R.C.C. building of approximately 10m height - with ground floor area of 140 m² and first floor of 120m².
- Small tiled roof building.
- Swimming pool.
- Compound walk.

The above site is 42m from the sea and falls within NDZ of CRZ-III and hence a notice was issued seeking records. In reply, Smt. Shanthi Ramesh Pai has stated that she along with her son Sri. Avinash Pai have bought 0.12 acre in Sy. No. 61/1 of Hejamadi Village by sale deed dated:10.06.2005, along with total extent of 65.60 cents in Sy. No. 61/2F, 61/1A, 61/1B, 61/2E. In her reply dated:12.11.2009 she claims that she has modernized the old house. But on verification of records, the old building was a godown which has been modified to residential nature without CRZ Clearance. The old house bearing

House No. 9-19 was in the name of Smt. Sharada in the sale deed dated 10.06.2005 and there is no mention of old building in the sale deed. The Panchayath has issued license for construction of 47.60 sq. mt. of building. It is found that the plinth area has been exceeded beyond the area mentioned in sanctioned plan. As per CRZ notification 1991 there is provision for repair of authorized building not exceeding the existing plinth area and not for reconstruction. New construction of structures as above and reconstruction exceeding the plinth area, modifying the godown building to residential purpose is clear case of violation. The issue was deliberated in DCZMC meeting held on 03.12.2011. The DCZMC recommended the case as CRZ Violation and requested for further necessary action.

The RD submitted the proposal along with CZMP sheet, draft CRZ map showing the site of violation, abstract copy of DCZMC proceeding held on 03.12.2011 and photos of building.

Further, latest report regarding the violation was received from the concerned RD on 29.02.2016 and in this report violation was confirmed again along with latest photo of the structures.

The Subject was placed before the authority in the meeting held on 08.07.2016. The Authority after discussion and deliberations decided to authorize the concerned Regional Director to file a case in jurisdictional court as per the Section 19 of the Environment (Protection) Act, 1986 after conducting spot mahazar and recording statement of the violator. Accordingly letter dated 31.08.2017 has been addressed to the Regional Director, Udupi.

The Regional Director, Udupi stated that the original owner i.e., Smt. Shanthi Ramesh Pai is deceased and the Advocate advised that a fresh notice has to be issued to legal heirs in order to further proceed in this matter to file a case in the court of law.

The Authority after detailed discussion and deliberation decided as below;

1. *To direct the Regional Director, Udupi to obtain the details of legal heirs of the deceased person and also present accupier from the authorities concerned and to proceed in this matter to file a case in the jurisdictional court under Section 19 of Environment (Protection) Act, 1986.*
2. *To issue proposed directions under Section 5 of Environment (Protection) Act, 1986 to demolish the structures in Sy. No. 61/1 of Hejamadi Village in Udupi Taluk.*

22.7.3 Construction of building at Sy. No. 1308 & 1306 of Gokarna Village, Kumata Taluk, Karwar District by Sri Govind Nagappa Gowda-regarding (FEE 51 CRZ 2005).

- ಶ್ರೀ ಗೋವಿಂದ ನಾಗಪ್ಪ ಗೌಡ, ನಮಸ್ತೇ ನಿವಾಸ, ಓಂ ಬೀಚ್, ಗೋಕರ್ಣ ತಾ. ಕುಮಟಾ, ಕಾರವಾರ ಜಿಲ್ಲೆ. ಗೋಕರ್ಣ ಗ್ರಾಮದ ಸರ್ವೆ ನಂ. 1308 ಮತ್ತು 1306ರಲ್ಲಿ ಸಿಆರ್‌ಜಡ್ ಅಧಿಸೂಚನೆಯನ್ನು ಉಲ್ಲಂಘಿಸಿ ಕಟ್ಟಡ ನಿರ್ಮಾಣ ಮಾಡಿರುತ್ತಾರೆ. ಸದರಿ ಪ್ರದೇಶವು ಕರಾವಳಿ ನಿಯಂತ್ರಣ ವಲಯ - III ರ ಅಭಿವೃದ್ಧಿ ನಿಷಿದ್ಧ ಪ್ರದೇಶದಲ್ಲಿ ಬರುತ್ತದೆ.
- ದಿನಾಂಕ: 27-06-2016 ಹಾಗೂ 07-01-2017ರ ಸರ್ಕಾರದ ಪತ್ರದಲ್ಲಿ ಮಾನ್ಯ ಉಚ್ಚ ನ್ಯಾಯಾಲಯದಲ್ಲಿ ದಾಖಲಾಗಿರುವ ರಿಟ್ ಅರ್ಜಿ ಸಂ. 20680/2004ರ ಪ್ರಕರಣದ ತೀರ್ಪಿನನ್ವಯ ತೆಗೆದುಕೊಂಡ ಕ್ರಮ ಹಾಗೂ ಸಿಆರ್‌ಜಡ್ ಉಲ್ಲಂಘನೆ ಪ್ರಕರಣಕ್ಕೆ ಸಂಬಂಧಿಸಿದಂತೆ ಇತ್ತೀಚಿನ ಹಂತದ ಪರಿಶೀಲನಾ ವರದಿಯನ್ನು ಸಲ್ಲಿಸುವಂತೆ ಕಾರವಾರ ಪ್ರಾದೇಶಿಕ ಕಛೇರಿಗೆ ಪತ್ರ ಬರೆಯಲಾಗಿತ್ತು.
- ದಿನಾಂಕ 25.07.2017 ರಂದು ನಡೆದ ಪ್ರಾಧಿಕಾರದ ಸಭೆಯಲ್ಲಿ ಮಂಡಿಸಲಾಗಿ, ಪ್ರಾದೇಶಿಕ ನಿರ್ದೇಶಕರು (ಪರಿಸರ), ಕಾರವಾರ ರವರು ಸ್ಥಳ ಪರಿಶೀಲನೆ ನಡೆಸಿ, ಇತ್ತೀಚಿನ ಸ್ಥಿತಿಗತಿಗಳ ಬಗ್ಗೆ ವರದಿಯನ್ನು ಸಲ್ಲಿಸುವಂತೆ ನಿರ್ದೇಶನ ನೀಡಲು ತೀರ್ಮಾನಿಸಲಾಗಿತ್ತು.
- ಅದರಂತೆ ದಿನಾಂಕ 26.08.2017 ರ ಪತ್ರದಲ್ಲಿ ಪ್ರಾದೇಶಿಕ ನಿರ್ದೇಶಕರು, ಕಾರವಾರರವರಿಗೆ ಸ್ಥಳ ಪರಿಶೀಲನೆ ನಡೆಸಿ ವರದಿ ನೀಡುವಂತೆ ಸೂಚಿಸಲಾಗಿತ್ತು.

- ದಿನಾಂಕ 16.04.2018 ರಂದು ಪ್ರಾದೇಶಿಕ ನಿರ್ದೇಶಕರು (ಪರಿಸರ), ಕಾರವಾರ ರವರು ಸ್ಥಳ ಪರಿಶೀಲಿಸಿ ಇತ್ತೀಚಿನ ಸ್ಥಿತಿಗತಿಗಳ ಕುರಿತು ಪಂಚನಾಮೆ ತಯಾರಿಸಿ ಸದರಿ ಪ್ರದೇಶದ ಛಾಯಾಚಿತ್ರಗಳೊಂದಿಗೆ ವಿವರವಾದ ವರದಿಯನ್ನು ದಿನಾಂಕ 17.04.2018 ರಂದು ಸಲ್ಲಿಸಿರುತ್ತಾರೆ.
- ಸದರಿ ವರದಿಯ ಪ್ರಕಾರ ಸ.ನಂ.1306 ಹಾಗೂ 1308 ರಲ್ಲಿ ನಮಸ್ತೆ ಹೋಟಲ್‌ಗೆ ಸಂಬಂಧಿಸಿದಂತೆ ಒಟ್ಟು 1.26 ಎಕರೆ ಜಾಗದಲ್ಲಿ 38 ಕಟ್ಟಡಗಳು ಹಾಗೂ ಒಂದು ಹೊರಾಂಗಣವನ್ನು ಕರಾವಳಿ ನಿಯಂತ್ರಣ ವಲಯ III (NDZ) ರಲ್ಲಿ ನಿರ್ಮಿಸಿದ್ದು, ಅಧಿಸೂಚನೆ 2011ರ ಪ್ಯಾರಾ 8 III CRZ III A (ii) ರಂತೆ ಉಲ್ಲಂಘನೆಯಾಗಿರುತ್ತದೆ.

ಸದರಿ ಉಲ್ಲಂಘನಾ ಪ್ರಕರಣದ ಬಗ್ಗೆ ಪ್ರಾಧಿಕಾರದ ಸಭೆಯಲ್ಲಿ ವಿವರವಾಗಿ ಚರ್ಚಿಸಲಾಗಿ, ಈ ಕೆಳಕಂಡಂತೆ ನಿರ್ಣಯಿಸಲಾಯಿತು:-

ಶ್ರೀ ಗೋವಿಂದ ನಾಗಪ್ಪ ಗೌಡ ಇವರು ಕರಾವಳಿ ವಲಯ ನಿಯಂತ್ರಣ ಅಧಿಸೂಚನೆಯನ್ನು ಉಲ್ಲಂಘಿಸಿ ಗೋಕರ್ಣ ಗ್ರಾಮದ ಸರ್ವೆ ನಂ. 1308 ಮತ್ತು 1306 ರಲ್ಲಿ ಕರಾವಳಿ ನಿಯಂತ್ರಣ ವಲಯ III (NDZ) ರಲ್ಲಿ ಕಟ್ಟಡ ನಿರ್ಮಾಣ ಮಾಡಿರುವುದರಿಂದ ಇದು CRZ ಅಧಿಸೂಚನೆ 2011 ರ ಪ್ಯಾರಾ 8 III CRZ III A (ii) ರಂತೆ ಸ್ಪಷ್ಟ ಉಲ್ಲಂಘನೆವೆಂಬುದಾಗಿ ಅಭಿಪ್ರಾಯಪಡುತ್ತಾ ಪರಿಸರ (ಸಂರಕ್ಷಣೆ) ಕಾಯ್ದೆ 1986 ರ ಸೆಕ್ಷನ್ 5 ರಂತೆ ಉಲ್ಲಂಘನೆಯಾದರೂ ಪ್ರಸ್ತಾವಿತ ನಿರ್ದೇಶನವನ್ನು ನೀಡಲು ತೀರ್ಮಾನಿಸಲಾಯಿತು.

22.7.4 Construction of residential building at Sy. No. 1313/3 of Gokarna Village, Kumata Taluk by Sri A. Achyuth Bhat- regarding (FEE 03 CRZ 2007).

- ಶ್ರೀ ಎ ಅಚ್ಯುತ್ ಭಟ್ಟ ಸಾ||, ಗೋಕರ್ಣ ತಾ. ಕುಮಟಾ ಗೋಕರ್ಣ ಗ್ರಾಮದ ಸರ್ವೆ ನಂ. 1313/3ರಲ್ಲಿ ಒಂದು ಕಟ್ಟಡ ಕಟ್ಟುತ್ತಿದ್ದು, ಕಟ್ಟಡ ಕಟ್ಟುತ್ತಿರುವ ಸ್ಥಳದ ಜಿ.ಪಿ.ಎಸ್. ರಿಡೀಂಗ್ N - 14 31' 31.4" E - 74 18' 56.8" ಕಟ್ಟಡದ ಉದ್ದ - 18ಮೀ ಅಗಲ - 8ಮೀ ಶಿಲೆ ಕಲ್ಲಿನ ಪಂಚಾಂಗ ಮತ್ತು ಅದರ ಮೇಲೆ ಕೆಂಪು ಕಲ್ಲಿನ ಗೋಡೆ, ಸಮುದ್ರ ಭರತ ರೇಖೆಯಿಂದ ಕಟ್ಟಡಕ್ಕೆ ಇರುವ ದೂರ - 40ಮೀ, ಕಟ್ಟಡದ ಸಮೀಪ ಒಂದು ಹೊಸದಾಗಿ ಬಾವಿ ತೆರೆದಿರುತ್ತಾರೆ.
- ಜಿಲ್ಲಾ ಕರಾವಳಿ ನಿಯಂತ್ರಣ ವಲಯ ಸಮಿತಿಯು ಎನ್.ಹೆಚ್.ಓ. ಡೆಹರಾಡೂನ್ ಅವರು ತಯಾರಿಸಿದ ನಕ್ಷೆಯನ್ನು ಮತ್ತು ಸರ್ವೆ ನಂ. 1313/3ರಲ್ಲಿ ಕಟ್ಟುತ್ತಿರುವ ಕಟ್ಟಡ ಇರುವ ಜಾಗ ಪರಿಗಣಿಸಿ ಇದು ಕರಾವಳಿ ನಿಯಂತ್ರಣ ವಲಯ ಅಧಿಸೂಚನೆ 1991ರ ಕಾನೂನು ಪ್ಯಾರಾ 2(i) (x) ಮತ್ತು ಪ್ಯಾರಾ 6(2) ಸಿಆರ್‌ಜೆಡ್-1 ಪ್ರಕಾರ ನಿಷೇಧಿತ ಚಟುವಟಿಕೆ ಆಗಿರುತ್ತದೆ. ಸದರಿ ಕಟ್ಟಡ ವನ್ನು

ನಿರ್ಮೂಲನೆ ಮಾಡಿ ಮೊದಲಿನ ಯಾಥಾ ಸ್ಥಿತಿಗೆ ತರುವ ಬಗ್ಗೆ ಆದೇಶ ನೀಡುವಂತೆ ಕೋರಿ ಕರ್ನಾಟಕ ರಾಜ್ಯ ಕರಾವಳಿ ವಲಯ ಪ್ರಾಧಿಕಾರಕ್ಕೆ ಕಡತವನ್ನು ಸಲ್ಲಿಸುವಂತೆ ತೀರ್ಮಾನಿಸಿತು. ಸದರಿ ಕಟ್ಟಡ ನಿರ್ಮೂಲನೆಗೆ ಆದೇಶ ನೀಡುವುದು ಅಲ್ಲದೇ ಈ ಕಟ್ಟಡ ನಿರ್ಮೂಲನೆಗೆ ಸಹಕರಿಸಿದ ಗ್ರಾಮ ಪಂಚಾಯತ್ ಕಾರ್ಯದರ್ಶಿ ಅವರ ಮೇಲೆ ಪರಿಸರ ರಕ್ಷಣೆ ಕಾಯ್ದೆ 1986 ಸೆಕ್ಷನ್ 19 ರಂತೆ ಮೊಕದ್ದಮೆ ದಾಖಲಿಸುವಂತೆ ಕೋರಿ ಕಾರವಾರ ಪ್ರಾದೇಶಿಕ ನಿರ್ದೇಶಕರು ದಿನಾಂಕ: 27-12-2006 ರಂದು ಸರ್ಕಾರಕ್ಕೆ ಪತ್ರ ಬರೆದಿರುತ್ತಾರೆ.

- ಸದರಿ ಪ್ರಕರಣವನ್ನು ದಿನಾಂಕ: 03-04/08/2007 ರಂದು ನಡೆದ ಕೆಎಸ್‌ಸಿಜೆಡ್‌ಎಂಎ ಸಭೆಯಲ್ಲಿ ಚರ್ಚಿಸಿ ಈ ಕೆಳಕಂಡಂತೆ ನಿರ್ಣಯಿಸಿರುತ್ತದೆ. "The Authority noted that the matter is sub-judice and decided to instruct the Regional Director (Environment), Karwar to get the stay vacated".
- ಪ್ರಾಧಿಕಾರದ ನಿರ್ಣಯ ದಂತೆ, ರಿಟ್ ಅರ್ಜಿ ಸಂಖ್ಯೆ: 15841/2006ಕ್ಕೆ ಉಚ್ಚ ನ್ಯಾಯಾಲಯವು ನೀಡಿರುವ ತಡೆಯಾಜ್ಞೆ ಯನ್ನು ತೆರವುಗೊಳಿಸಲು ಕ್ರಮ ಕೈಗೊಂಡು, ತೆಗೆದುಕೊಂಡಿರುವ ಕ್ರಮದ ಬಗ್ಗೆ ಮಾಹಿತಿಯನ್ನು ಸರ್ಕಾರಕ್ಕೆ ಒದಗಿಸುವಂತೆ ದಿನಾಂಕ: 25.10.2007 ರಂದು ಕಾರವಾರ ಪ್ರಾದೇಶಿಕ ನಿರ್ದೇಶಕರ ಕಛೇರಿಗೆ ಪತ್ರ ಬರೆಯಲಾಗಿರುತ್ತದೆ. ಮಾನ್ಯ ಉಚ್ಚ ನ್ಯಾಯಾಲಯದಲ್ಲಿ ದಾಖಲಾಗಿರುವ ರಿಟ್ ಅರ್ಜಿ ಸಂಖ್ಯೆ: 15841/2006ರ ಪ್ರಕರಣದ ತೀರ್ಪಿನನ್ವಯ ತೆಗೆದುಕೊಂಡ ಕ್ರಮ ಹಾಗೂ ಸಿಆರ್‌ಜೆಡ್ ಕಾಯ್ದೆ ಉಲ್ಲಂಘನೆ ಪ್ರಕರಣಕ್ಕೆ ಸಂಬಂಧಿಸಿದಂತೆ ಇತ್ತೀಚಿನ ಹಂತದ ಪರಿಶೀಲನಾ ವರದಿಯನ್ನು ಸರ್ಕಾರಕ್ಕೆ ಸಲ್ಲಿಸುವಂತೆ ದಿನಾಂಕ: 9.7.2010, 31.01.2011, 2.7.2016 ಮತ್ತು 7.1.2017ರಂದು ಕಾರವಾರ ಪ್ರಾದೇಶಿಕ ಕಛೇರಿಗೆ ಪತ್ರ ಬರೆಯಲಾಗಿತ್ತು.
- ದಿನಾಂಕ 25.07.2017 ರಂದು ನಡೆದ ಪ್ರಾಧಿಕಾರದ ಸಭೆಯಲ್ಲಿ ಮಂಡಿಸಲಾಗಿ, ಪ್ರಾದೇಶಿಕ ನಿರ್ದೇಶಕರು (ಪರಿಸರ), ಕಾರವಾರ ರವರು ಘನ ಉಚ್ಚ ನ್ಯಾಯಾಲಯದ ಆದೇಶದ ಹಿನ್ನೆಲೆಯಲ್ಲಿ ಸ್ಥಳ ಪರಿಶೀಲನೆ ನಡೆಸಿ, ಮಹಜರ್ ವರದಿಯೊಂದಿಗೆ ಸಾಕ್ಷಾಧಾರಗಳ ಸಹಿತ ಇತ್ತೀಚಿನ ಹಂತದ ವಿವರವಾದ ವರದಿಯನ್ನು ಸಲ್ಲಿಸುವಂತೆ ನಿರ್ದೇಶನ ನೀಡಲು ತೀರ್ಮಾನಿಸಲಾಗಿತ್ತು.
- ದಿನಾಂಕ 16.04.2018 ರಂದು ಪ್ರಾದೇಶಿಕ ನಿರ್ದೇಶಕರು (ಪರಿಸರ), ಕಾರವಾರ ರವರು ಸ್ಥಳ ಪರಿಶೀಲಿಸಿ ಇತ್ತೀಚಿನ ಸ್ಥಿತಿಗತಿಗಳ ಕುರಿತು ಪಂಚನಾಮೆ ತಯಾರಿಸಿ ಸದರಿ ಪ್ರದೇಶದ ಛಾಯಾಚಿತ್ರಗಳೊಂದಿಗೆ ವಿವರವಾದ ವರದಿಯನ್ನು ದಿನಾಂಕ 17.04.2018 ರಂದು ಸಲ್ಲಿಸಿರುತ್ತಾರೆ. ಅದರ ಪ್ರಕಾರ ಸದರಿ ಪ್ರದೇಶದ ಒಟ್ಟು ವಿಸ್ತೀರ್ಣ 734 ಚ.ಮೀ (0.18 ಎಕರೆ ಇದ್ದು) ಒಟ್ಟು ಮೂರು ಕಟ್ಟಡಗಳು 2 ಬಾವಿಗಳು 1 ಪೆಂಪ್‌ಸೆಟ್ ಇರುವುದು ಕಂಡುಬರುತ್ತದೆ. ಸದರಿ ಪ್ರದೇಶವು ಸಿಆರ್‌ಜೆಡ್-1 ವಲಯದಲ್ಲಿ ಇದ್ದು, ಪ್ರಸ್ತುತ ಕಟ್ಟಡವನ್ನು ಗೋಕರ್ಣಕ್ಕೆ ಬರುವ ಪ್ರವಾಸಿಗರಿಗೆ ಒದಗಿಸುತ್ತಿದ್ದಾರೆ ಎಂಬುದನ್ನು ಪಂಚನಾಮೆಯಲ್ಲಿ ದಾಖಲಿಸಿ ಸರ್ಕಾರಕ್ಕೆ ಸಲ್ಲಿಸಿರುತ್ತಾರೆ.

- ಪ್ರಾದೇಶಿಕ ನಿರ್ದೇಶಕರು ಸಲ್ಲಿಸಿರುವ ವರದಿಯ ಪ್ರಕಾರ 2011 ರ ಸಿಆರ್‌ಜಡ್ ಅಧಿಸೂಚನೆಯ ಪ್ರಕಾರ 8 I, CRZ I(i) ರಂತೆ ಉಲ್ಲಂಘನೆಯಾಗಿರುತ್ತದೆ.

ಸದರಿ ಉಲ್ಲಂಘನಾ ಪ್ರಕರಣದ ಬಗ್ಗೆ ಪ್ರಾಧಿಕಾರದ ಸಭೆಯಲ್ಲಿ ವಿವರವಾಗಿ ಚರ್ಚಿಸಲಾಗಿ, ಈ ಕೆಳಕಂಡಂತೆ ನಿರ್ಣಯಿಸಲಾಯಿತು:-

ಶ್ರೀ ಎ ಅಚ್ಯುತ್ ಭಟ್ಟ ಇವರು ಕರಾವಳಿ ವಲಯ ನಿಯಂತ್ರಣ ಅಧಿಸೂಚನೆಯನ್ನು ಉಲ್ಲಂಘಿಸಿ ಗೋಕರ್ಣ ಗ್ರಾಮದ ಸರ್ವೆ ನಂ. 1313/3ರಲ್ಲಿ ಕರಾವಳಿ ನಿಯಂತ್ರಣ ವಲಯ I ರಲ್ಲಿ ಕಟ್ಟಡ ನಿರ್ಮಾಣ ಮಾಡಿರುವುದರಿಂದ ಇದು CRZ ಅಧಿಸೂಚನೆ 2011 ರ ಸಿಆರ್‌ಜಡ್ ಅಧಿಸೂಚನೆಯ ಪ್ರಕಾರ 8 I, CRZ I(i) ರಂತೆ ಸ್ಪಷ್ಟ ಉಲ್ಲಂಘನೆವೆಂಬುದಾಗಿ ಅಭಿಪ್ರಾಯಪಡುತ್ತಾ (ಪರಿಸರ ಸಂರಕ್ಷಣೆ) ಕಾಯ್ದೆ 1986 ರ ಸೆಕ್ಷನ್ 5 ರಂತೆ ಉಲ್ಲಂಘನೆದಾರರಿಗೆ ಪ್ರಸ್ತಾಪಿತ ನಿರ್ದೇಶನವನ್ನು ನೀಡಲು ತೀರ್ಮಾನಿಸಲಾಯಿತು.

22.7.5 Legal Notice issued by Sri. Balakrishna S. Pai Advocate regarding CRZ violation in Karawar Sea Shore at Uttara Kannada District - regarding (FEE 06 CRZ 2018).

- ಉತ್ತರ ಕನ್ನಡ ಜಿಲ್ಲೆಯ ಕಾರವಾರದ ಸಮುದ್ರ ತೀರದಲ್ಲಿ ಕರಾವಳಿ ನಿಯಂತ್ರಣ ವಲಯ ಅಧಿಸೂಚನೆ ಉಲ್ಲಂಘಿಸಿ ಅನಧಿಕೃತವಾಗಿ ಕಟ್ಟಡಗಳ ನಿರ್ಮಾಣವಾಗುತ್ತಿದ್ದು, ರೆಸ್ಟೋರೆಂಟ್ ನಿರ್ಮಾಣ, ಹೋಟೆಲ್‌ನ ವಿಸ್ತರಣಾ ಕಟ್ಟಡ ನಿರ್ಮಾಣ, ಮೀನು ಮಾರುಕಟ್ಟೆ ಕಟ್ಟಡ, ಖಾಸಗಿ ಬಸ್ ನಿಲ್ದಾಣ, ಬಹುಮಹಡಿ ಕಟ್ಟಡ ಹಾಗೂ ರಾಕ್ ಗಾರ್ಡನ್ ಮುಂತಾದವುಗಳು ತಲೆ ಎತ್ತುತ್ತಿದ್ದು ಈ ಬಗ್ಗೆ ಸೂಕ್ತ ಕ್ರಮವಹಿಸುವಂತೆ ಕೋರಿ ಸರ್ಕಾರದ ಮುಖ್ಯ ಕಾರ್ಯದರ್ಶಿಯವರಿಗೆ ಲೀಗಲ್ ನೋಟೀಸ್ ನೀಡಿರುತ್ತಾರೆ.
- ಪ್ರಾಧಿಕಾರವು ಸದರಿ ವಿಷಯವನ್ನು ಗಂಭೀರವಾಗಿ ಪರಿಗಣಿಸಿ. ಕರಾವಳಿ ನಿಯಂತ್ರಣ ವಲಯದಲ್ಲಿ ಯಾವುದೇ ಚಟುವಟಿಕೆಗಳನ್ನು ಕೈಗೊಳ್ಳುವ ಮುನ್ನ CRZ ನಿರಾಕ್ಷೇಪಣಾ ಪತ್ರ ಪಡೆಯುವುದು ಕರಾವಳಿ ನಿಯಂತ್ರಣ ವಲಯ ಅಧಿಸೂಚನೆಯಂತೆ ಕಡ್ಡಾಯವಾಗಿರುತ್ತದೆ. ಆದಕಾರಣ, ಉತ್ತರ ಕನ್ನಡ ಜಿಲ್ಲೆಯ ಕಾರವಾರದ ಕರಾವಳಿ ನಿಯಂತ್ರಣ ವಲಯ ವ್ಯಾಪ್ತಿಯಲ್ಲಿ CRZ ಅಧಿಸೂಚನೆಯನ್ನು ಉಲ್ಲಂಘಿಸಿ ಕೈಗೊಳ್ಳಲಾಗುತ್ತಿರುವ ಎಲ್ಲಾ ಚಟುವಟಿಕೆಗಳ ಬಗ್ಗೆ ಸ್ಥಳ ಪರಿಶೀಲನೆ ನಡೆಸಿ, ಸದರಿ ಚಟುವಟಿಕೆಗಳ ಪಟ್ಟಿ ತಯಾರಿಸಿ, ಇವುಗಳಿಗೆ CRZ ಅನುಮೋದನೆ ಪಡೆಯಲಾಗಿದೆಯೇ ಅಥವಾ ಇಲ್ಲವೇ ಎಂಬ ಬಗ್ಗೆ ವಿವರವಾಗಿ ವರದಿಯನ್ನು ಒಂದು ವಾರದಲ್ಲಿ ಸಲ್ಲಿಸುವಂತೆ ಪ್ರಾದೇಶಿಕ ನಿರ್ದೇಶಕರು (ಪರಿಸರ) ಉತ್ತರ ಕನ್ನಡ ರವರಿಗೆ ಸೂಚನೆ ನೀಡಲು ನಿರ್ಣಯಿಸಲಾಗಿತ್ತು.

- ಅದರಂತೆ, ಉತ್ತರ ಕನ್ನಡ ಜಿಲ್ಲೆಯ ಕಾರವಾರದ ಕರಾವಳಿ ನಿಯಂತ್ರಣ ವಲಯ ವ್ಯಾಪ್ತಿಯಲ್ಲಿ CRZ ಅಧಿಸೂಚನೆಯನ್ನು ಉಲ್ಲಂಘಿಸಿ ಕೈಗೊಳ್ಳಲಾಗುತ್ತಿರುವ ಎಲ್ಲಾ ಚಟುವಟಿಕೆಗಳ ಬಗ್ಗೆ ಸ್ಥಳ ಪರಿಶೀಲನೆ ನಡೆಸಿ ವಿವರವಾದ ವರದಿಯನ್ನು ಸಲ್ಲಿಸುವಂತೆ ಪ್ರಾದೇಶಿಕ ನಿರ್ದೇಶಕರು (ಪರಿಸರ) ಕಾರವಾರ ರವರಿಗೆ ದಿನಾಂಕ 12.04.2018 ರಂದು ಪತ್ರ ಬರೆಯಲಾಗಿತ್ತು. ಅದರಂತೆ ಪ್ರಾದೇಶಿಕ ನಿರ್ದೇಶಕರು ದಿನಾಂಕ 03.04.2018 ರ ಪತ್ರದಲ್ಲಿ ವರದಿ ನೀಡಿದ್ದು, ಅವುಗಳು ಈ ಕೆಳಗಿನಂತಿವೆ:

1. ಉತ್ತರ ಕನ್ನಡ ಜಿಲ್ಲೆಯ ಕಾರವಾರದ ಕರಾವಳಿ ನಿಯಂತ್ರಣ ವಲಯ ವ್ಯಾಪ್ತಿಯಲ್ಲಿ ವ್ಯವಸ್ಥಾಪಕರು, ಜಿಲ್ಲಾ ನಿರ್ಮಿತಿ ಕೇಂದ್ರ ಕಾರವಾರ ರವರು CRZ ಪೂರ್ವಾನುಮತಿ ಪಡೆಯದೇ CRZ I ಹಾಗೂ CRZ II ಪ್ರದೇಶಗಳಲ್ಲಿ ರಾಕ್ ಗಾರ್ಡನ್ ನಿರ್ಮಾಣ ಕಾಮಗಾರಿ ಕೈಗೊಂಡಿರುವುದು. ಸದರಿ ಕಾಮಗಾರಿಯನ್ನು ಕೈಗೊಳ್ಳಲು ಡಾ. ರವೀಂದ್ರನಾಥ ತಾಗೋರ್ ಕಡಲ ತೀರಗಳ ಅಭಿವೃದ್ಧಿ ಮತ್ತು ಸಂರಕ್ಷಣಾ ಸಮಿತಿಯಿಂದ ಅನುಮತಿ ನೀಡಲಾಗಿರುತ್ತದೆ.
2. ಕಾರವಾರ ಕಡಲ ತೀರದಲ್ಲಿ ಹೋಟೆಲ್ ಡ್ರೈವ್-ಇನ್ ಪಕ್ಕದಲ್ಲಿ ಕರಾವಳಿ ನಿಯಂತ್ರಣ ವಲಯ - I ಹಾಗೂ ಭಾಗಶಃ ಕರಾವಳಿ ನಿಯಂತ್ರಣ ವಲಯ II ರಲ್ಲಿ ಅನಧಿಕೃತ ಕಟ್ಟಡ ನಿರ್ಮಾಣ ಮಾಡುತ್ತಿರುವುದು.
3. ಶ್ರೀ ರಾಜೇಶ್ ಎಸ್.ಕಾಮತ್, ಮಹಾಲಕ್ಷ್ಮೀ ಎಲೆಕ್ಟ್ರಾನಿಕ್, ಕೋಡಿಬಾಗ್ ಕಾರವಾರ ರವರು ಕಾರವಾರ ಕಡಲ ತೀರದಲ್ಲಿ ಕರಾವಳಿ ನಿಯಂತ್ರಣ ವಲಯ - I ಹಾಗೂ ಭಾಗಶಃ ಕರಾವಳಿ ನಿಯಂತ್ರಣ ವಲಯ II ರಲ್ಲಿ ಬ್ರಾಂಡೆಡ್ ಆಹಾರ ಮಳಿಗೆ ನಿರ್ಮಾಣ ಮಾಡುತ್ತಿರುವುದು. ಸದರಿ ಪ್ರದೇಶವನ್ನು ಡಾ. ರವೀಂದ್ರನಾಥ ತಾಗೋರ್ ಇವರ ಸಂರಕ್ಷಣಾ ಸಮಿತಿಯಿಂದ ಗುತ್ತಿಗೆ ಪಡೆಯಲಾಗಿದೆ.
4. ಸಹಾಯಕ ನಿರ್ದೇಶಕರು ಯುವ ಸಬಲೀಕರಣ ಮತ್ತು ಕ್ರೀಡಾ ಇಲಾಖೆ ರವರು ಕಾರವಾರ ತಾಲ್ಲೂಕಿನ ಚಿತ್ತಾಕುಲಾ ಗ್ರಾಮದ ಸ.ನಂ. 6ಅ1ಅ ರಲ್ಲಿ ಕರಾವಳಿ ನಿಯಂತ್ರಣ ವಲಯ - III ರ ಅಭಿವೃದ್ಧಿ ನಿಷಿದ್ಧ ಪ್ರದೇಶದಲ್ಲಿ ಸಾಹಸ ಕ್ರೀಡೆಗೆ ಸಂಬಂಧಿಸಿದಂತೆ ವಸತಿ ನಿಲಯ ಕಟ್ಟಡ ನಿರ್ಮಿಸಿರುವುದು. (ಅನುಬಂಧ ರಲ್ಲಿ ಲಗತ್ತಿಸಿದೆ).
5. ಮಯೂರವರ್ಮ ವೇದಿಕೆಯ ಹಿಂಭಾಗದಲ್ಲಿ ಕರಾವಳಿ ನಿಯಂತ್ರಣ ವಲಯ - II ರಲ್ಲಿ ಕಟ್ಟಡವನ್ನು ಮತ್ತು ತಾತ್ಕಾಲಿಕ ಮೀನು ಮಾರುಕಟ್ಟೆಯನ್ನು ನಿರ್ಮಿಸಿರುವುದು ಈ ಮೇಲ್ಕಂಡ ಯಾವುದೇ ನಿರ್ಮಾಣಕ್ಕೆ ಕರಾವಳಿ ನಿಯಂತ್ರಣ ವಲಯ ಪೂರ್ವಾನುಮತಿ ಪಡೆದಿರುವುದಿಲ್ಲ. ಆದ್ದರಿಂದ, ಸಿಆರ್‌ಜೆಡ್ ಅಧಿಸೂಚನೆ 2011 ರಂತೆ ಸದರಿ ಚಟುವಟಿಕೆಗಳನ್ನು ಉಲ್ಲಂಘನೆಯೆಂದು ಪರಿಗಣಿಸಬೇಕಾಗುತ್ತದೆ.

ಸದರಿ ಉಲ್ಲಂಘನಾ ಪ್ರಕರಣದ ಬಗ್ಗೆ ಪ್ರಾಧಿಕಾರದ ಸಭೆಯಲ್ಲಿ ವಿವರವಾಗಿ ಚರ್ಚಿಸಲಾಗಿ, ಈ ಕೆಳಕಂಡಂತೆ ನಿರ್ಣಯಿಸಲಾಯಿತು:-

- 1) ಮೇಲ್ಕಂಡ ಕ್ರ.ಸಂ. 1, 2 ಮತ್ತು 3 ರಲ್ಲಿ ನಮೂದಿಸಿದಂತೆ ರಾಕ್ ಗಾರ್ಡನ್ ಕಾಮಗಾರಿ ಹಾಗೂ ಬ್ರಾಂಡೆಡ್ ಆಹಾರ ಮಳಿಗೆ ನಿರ್ಮಾಣ ಚಟುವಟಿಕೆಯನ್ನು ಕರಾವಳಿ ವಲಯ ನಿಯಂತ್ರಣ ಅಧಿಸೂಚನೆಯನ್ನು ಉಲ್ಲಂಘಿಸಿ ಕೈಗೊಂಡಿರುವುದರಿಂದ CRZ ಅಧಿಸೂಚನೆ 2011 ರ ಪ್ಯಾರಾ 8 I CRZ I ರಂತೆ ಸ್ಪಷ್ಟ ಉಲ್ಲಂಘನೆವೆಂಬುದಾಗಿ ಅಭಿಪ್ರಾಯಪಡುತ್ತಾ ಡಾರವಿಂದನಾಥ್ ಟಾಗೋರ್ ಕಡಲ ತೀರಗಳ ಅಭಿವೃದ್ಧಿ ಮತ್ತು ಸಂರಕ್ಷಣಾ ಸಮಿತಿ, ಕಾರವಾರ ರವರಿಗೆ ಪರಿಸರ (ಸಂರಕ್ಷಣೆ) ಕಾಯ್ದೆ 1986 ರ ಸೆಕ್ಷನ್ 5 ರಂತೆ ಪ್ರಸ್ತಾಪಿತ ನಿರ್ದೇಶನವನ್ನು ನೀಡಲು ತೀರ್ಮಾನಿಸಲಾಯಿತು.
- 2) ಮೇಲ್ಕಂಡ ಕ್ರ.ಸಂ. 4 ರಲ್ಲಿ ನಮೂದಿಸಿರುವಂತೆ ಕಾರವಾರ ತಾಲ್ಲೂಕಿನ ಚಿತ್ತಾಕುಲಾ ಗ್ರಾಮದ ಸ.ನಂ. 6ಅ1ಅ ರಲ್ಲಿ ಕರಾವಳಿ ನಿಯಂತ್ರಣ ವಲಯ III ರ ಅಭಿವೃದ್ಧಿ ನಿಷಿದ್ಧ ಪ್ರದೇಶದಲ್ಲಿ ನಿರ್ಮಾಣ ಚಟುವಟಿಕೆಯನ್ನು ಕರಾವಳಿ ವಲಯ ನಿಯಂತ್ರಣ ಅಧಿಸೂಚನೆಯನ್ನು ಉಲ್ಲಂಘಿಸಿ ನಿರ್ಮಾಣ ಚಟುವಟಿಕೆಗಳನ್ನು ಕೈಗೊಂಡಿರುವುದರಿಂದ CRZ ಅಧಿಸೂಚನೆ 2011 ರ ಪ್ಯಾರಾ 8 III CRZ III A (ii) ರಂತೆ ಸ್ಪಷ್ಟ ಉಲ್ಲಂಘನೆವೆಂಬುದಾಗಿ ಅಭಿಪ್ರಾಯಪಡುತ್ತಾ ಸಹಾಯಕ ನಿರ್ದೇಶಕರು ಯುವ ಸಬಲೀಕರಣ ಮತ್ತು ಕ್ರೀಡಾ ಇಲಾಖೆ ಕಾರವಾರ ರವರಿಗೆ ಪರಿಸರ (ಸಂರಕ್ಷಣೆ) ಕಾಯ್ದೆ 1986 ರ ಸೆಕ್ಷನ್ 5 ರಂತೆ ಪ್ರಸ್ತಾಪಿತ ನಿರ್ದೇಶನವನ್ನು ನೀಡಲು ತೀರ್ಮಾನಿಸಲಾಯಿತು.
- 3) ಮೇಲ್ಕಂಡ ಕ್ರ.ಸಂ. 5 ರಲ್ಲಿರುವ ಉಲ್ಲಂಘನೆಗೆ ಸಂಬಂಧಿಸಿದಂತೆ, ಪರಿಸರ (ಸಂರಕ್ಷಣೆ) ಕಾಯ್ದೆ 1986 ರ ಸೆಕ್ಷನ್ 5 ರಂತೆ ಪ್ರಸ್ತಾಪಿತ ನಿರ್ದೇಶನವನ್ನು ಆಯುಕ್ತರು, ನಗರ ಸಭೆ, ಕಾರವಾರ ಇವರಿಗೆ ನೀಡಲು ತೀರ್ಮಾನಿಸಲಾಯಿತು.

22.7.6 Land reclamation and Sand mining in Netravathi River at Permannuru Village, Mangaluru Taluk by violating CRZ Notification -regarding (FEE 20 CRZ 2018).

- ಮಂಗಳೂರು ತಾಲ್ಲೂಕಿನ ಪೆರ್ಮನ್ನೂರು ಗ್ರಾಮದಲ್ಲಿ ನೇತ್ರಾವತಿ ನದಿಯ ಹೊಸ ಕುದುರೆ ಸಮೀಪ ಬುರ್ದು ಎಂಬಲ್ಲಿ ಕಲ್ಲಾಪು ರಾಣಿಪುರ ರಸ್ತೆಯ ಬದಿಯಲ್ಲಿ ನೇತ್ರಾವತಿ ನದಿ ನೀರಿಗೆ ಮಣ್ಣು ತುಂಬಿಸಿ, ಅಕ್ರಮ ಮರಳುಗಣಿಗಾರಿಕೆ ನಡೆಸಿ ಕಾಂಡ್ಲ ಗಿಡಗಳನ್ನು ನಾಶಗೊಳಿಸಿ ಕರಾವಳಿ ನಿಯಂತ್ರಣ ವಲಯ ಅಧಿಸೂಚನೆಯನ್ನು ಉಲ್ಲಂಘಿಸಿರುವ ಬಗ್ಗೆ ದಿನಾಂಕ:20.11.2017 ರಂದು ನಡೆದ ಜಿಲ್ಲಾ ಕರಾವಳಿ ನಿರ್ವಹಣಾ ಸಮಿತಿಯಲ್ಲಿ ಮಂಡಿಸಲಾಗಿತ್ತು.

- ಸದರಿ ಸ್ಥಳವು ಕರಾವಳಿ ನಿಯಂತ್ರಣ ವಲಯ III ಮತ್ತು IV ನೇ ವರ್ಗದಲ್ಲಿ ಬರುತ್ತಿದ್ದು, ಅಧಿಸೂಚನೆ 2011 ರ ಪ್ಯಾರಾ 8 I CRZ I, CRZ III, IV ಮತ್ತು 3 (iv) ರಂತೆ ಉಲ್ಲಂಘನೆಯಾಗಿರುವುದಾಗಿ ಪ್ರಾಧಿಕಾರಕ್ಕೆ ತಿಳಿಸಿ ಮಾಡಿರುತ್ತಾರೆ. ಆದರೆ ಯಾರಿಂದ ಉಲ್ಲಂಘನೆಯಾಗಿದೆ ಎಂದು ತಿಳಿಸಿರುವುದಿಲ್ಲ.
- ಈ ಬಗ್ಗೆ ತನಿಖೆ ನಡೆಸಿ ಸದರಿ ಉಲ್ಲಂಘನೆ ಯಾರಿಂದ ಆಗಿದೆ ಎಂಬುದರ ಬಗ್ಗೆ ವರದಿ ನೀಡುವಂತೆ ನಿರ್ದೇಶನ ನೀಡಬಹುದಾಗಿದೆ.

ಸದರಿ ಉಲ್ಲಂಘನಾ ಪ್ರಕರಣದ ಬಗ್ಗೆ ಪ್ರಾಧಿಕಾರದ ಸಭೆಯಲ್ಲಿ ವಿವರವಾಗಿ ಚರ್ಚಿಸಲಾಯಿತು. ಸ್ಥಳ ಪರಿಶೀಲನೆ ನಡೆಸಿ ಯಾರಿಂದ ಕರಾವಳಿ ನಿಯಂತ್ರಣ ವಲಯ ಉಲ್ಲಂಘನೆಯಾಗಿದೆ ಎಂಬ ಬಗ್ಗೆ ವಿವರವಾದ ತನಿಖಾ ವರದಿಯನ್ನು ಸಲ್ಲಿಸುವಂತೆ ಪ್ರಾದೇಶಿಕ ನಿರ್ದೇಶಕರು ಮಂಗಳೂರು ಇವರಿಗೆ ಸೂಚನೆ ನೀಡಲಾಯಿತು.

22.7.7 Construction of building and Establishment of Plywood Factory at Sy. No. 120/2,121/2 of Permannuru Village, and Sy. No. 94 of Jappinamogaru Village, Mangaluru Taluk by M/s. Kanachuru seasoning industries -regarding (FEE 22 CRZ 2018).

- ಇದೊಂದು ಹಳೆಯ ಪ್ರಕರಣವಾಗಿದ್ದು, ಪೆರ್ಮನೂರು ಗ್ರಾಮದ ಸ.ನಂ. 120/2 & 121/2 ಹಾಗೂ ಜಪ್ಪಿನ ಮೊಗರು ಗ್ರಾಮದ ಸ.ನಂ. 94 ರಲ್ಲಿ 3 ಕಟ್ಟಡಗಳನ್ನು ನಿರ್ಮಿಸಿ ಮೆ. ಕಣಚೂರು ಸೀಸನಿಂಗ್ ಇಂಡಸ್ಟ್ರೀಸ್ ಸ್ಥಾಪಿಸಿರುವುದು ಅಧಿಸೂಚನೆ 1991 ರ ಪ್ಯಾರಾ 2 (i) ರಂತೆ ಉಲ್ಲಂಘನೆ ಎಂದು ಪ್ರಾಧಿಕಾರವು ಪರಿಗಣಿಸಿ ಶ್ರೀ. ಯು ಕೆ.ಮೋನು ಆಡಳಿತ ಪಾಲುದಾರರು ಮೆ. ಕಣಚೂರು ಸೀಸನಿಂಗ್ ಇಂಡಸ್ಟ್ರೀಸ್, ಪೆರ್ಮನೂರು ರವರಿಗೆ ದಿನಾಂಕ 21.02.2004 ರಂದು ಪರಿಸರ ಸಂರಕ್ಷಣಾ ಕಾಯ್ದೆ 1986 ರ ಸೆಕ್ಷನ್ 5 ರಡಿ ನೋಟೀಸು ನೀಡಿರುವುದು ದಾಖಲೆಗಳಿಂದ ಕಂಡುಬಂದಿರುತ್ತದೆ.
- ಮೆ. ಕಣಚೂರು ಸೀಸನಿಂಗ್ ಇಂಡಸ್ಟ್ರೀಸ್, ಪೆರ್ಮನೂರು ಇವರು ಪೆರ್ಮನೂರು ಗ್ರಾಮದ ಸ.ನಂ. 120/2 & 121/2 ಹಾಗೂ ಜಪ್ಪಿನ ಮೊಗರು ಗ್ರಾಮದ ಸ.ನಂ. 94 ರಲ್ಲಿ 3 ಕಟ್ಟಡಗಳನ್ನು ನಿರ್ಮಿಸಿ ಪ್ಲೈವುಡ್ ತಯಾರಿ ಉದ್ದಿಮೆ ನಡೆಸಿ ಕರಾವಳಿ ನಿಯಂತ್ರಣ ವಲಯ ಅಧಿಸೂಚನೆಯನ್ನು ಉಲ್ಲಂಘಿಸಿರುವ ಬಗ್ಗೆ ಶ್ರೀ. ಯು ಕೆ.ಮೋನು ರವರಿಗೆ ಪರಿಸರ ಸಂರಕ್ಷಣಾ ಕಾಯ್ದೆ 1986 ರ ಸೆಕ್ಷನ್ 5 ರಡಿ ದಿನಾಂಕ 14.11.2003 ರಂದು ನೋಟೀಸು ನೀಡಲಾಗಿತ್ತು.
- ಸದರಿಯವರು ನೋಟೀಸಿಗೆ ಉತ್ತರವಾಗಿ ನೀಡಿದ ಹೇಳಿಕೆ ತೃಪ್ತಿಕರವಾಗಿಲ್ಲದ ಕಾರಣ ಹಾಗೂ 1991 ರ ಹಿಂದೆ ನಿರ್ಮಾಣವಾದ ಕಟ್ಟಡ ಎನ್ನುವ ಬಗ್ಗೆ ದಾಖಲೆಗಳನ್ನು ನೀಡಲು ಅಸಮರ್ಥರಾದ ಕಾರಣ ಪರಿಸರ ಸಂರಕ್ಷಣಾ ಕಾಯ್ದೆ 1986 ರ ಸೆಕ್ಷನ್ 19 ರಡಿ ಶ್ರೀ. ಯು

ಕೆ.ಮೋನು ಆಡಳಿತ ಪಾಲುದಾರರು ಮೆ. ಕಣಚೂರು ಸೀಸನಿಂಗ್ ಇಂಡಸ್ಟ್ರೀಸ್, ಪೆರ್ಮನ್ಯೂರು ರವರ ವಿರುದ್ಧ ನ್ಯಾಯಾಲಯದಲ್ಲಿ ದಾವೆ ಹೂಡಲು ಪ್ರಾಧಿಕಾರದ ಅನುಮೋದನೆಗಾಗಿ ಪ್ರಾದೇಶಿಕ ನಿರ್ದೇಶಕರು ದಿನಾಂಕ 06.03.2018 ರ ಪತ್ರದಲ್ಲಿ ಕೊರಿಕೊಂಡಿರುತ್ತಾರೆ.

ಸದರಿ ಉಲ್ಲಂಘನಾ ಪ್ರಕರಣದ ಬಗ್ಗೆ ಪ್ರಾಧಿಕಾರದ ಸಭೆಯಲ್ಲಿ ವಿವರವಾಗಿ ಚರ್ಚಿಸಲಾಗಿ, ಈ ಕೆಳಕಂಡಂತೆ ನಿರ್ಮಾಣಿಸಲಾಯಿತು:-

1) ಇದು CRZ ಅಧಿಸೂಚನೆ 2011 ರ ಪ್ಯಾರಾ 3 (i) ರಂತೆ ಸ್ವಲ್ಪ ಉಲ್ಲಂಘನೆವೆಂಬುದಾಗಿ ಅಭಿಪ್ರಾಯಪಡುತ್ತಾ ಶ್ರೀ. ಯು ಕೆ.ಮೋನು ಆಡಳಿತ ಪಾಲುದಾರರು ಮೆ. ಕಣಚೂರು ಸೀಸನಿಂಗ್ ಇಂಡಸ್ಟ್ರೀಸ್, ಪೆರ್ಮನ್ಯೂರು ರವರ ವಿರುದ್ಧ ನ್ಯಾಯಾಲಯದಲ್ಲಿ ಪರಿಸರ (ಸಂರಕ್ಷಣೆ) ಕಾಯ್ದೆ 1986 ಸೆಕ್ಷನ್ 19 ರಡಿಯಲ್ಲಿ ದಾವೆ ಹೂಡಲು ಪ್ರಾದೇಶಿಕ ನಿರ್ದೇಶಕರು ಮಂಗಳೂರುರವರಿಗೆ ಅನುಮತಿ ನೀಡಲು ತೀರ್ಮಾನಿಸಲಾಯಿತು.

2) ಮೆ. ಕಣಚೂರು ಸೀಸನಿಂಗ್ ಇಂಡಸ್ಟ್ರೀಸ್, ಪೆರ್ಮನ್ಯೂರು ಈ ಕಾರ್ಖಾನೆಗೆ ವಿದ್ಯುತ್ ಸರಬರಾಜು ನಿಲ್ಲಿಸುವಂತೆ MESCOM ರವರಿಗೆ ನಿರ್ದೇಶನ ನೀಡುವಂತೆ ತೀರ್ಮಾನಿಸಲಾಯಿತು ಹಾಗೂ ನೀರು ಸರಬರಾಜು ನಿಲ್ಲಿಸುವಂತೆ ಆಯುಕ್ತರು, ಮಂಗಳೂರು ಮಹಾನಗರ ಸಭೆ (Mangaluru City Corporation) ರವರಿಗೆ ಸೂಚನೆ ನೀಡಲು ತೀರ್ಮಾನಿಸಲಾಯಿತು.

3) ಈ ಅಕ್ರಮ ಕಟ್ಟಡವನ್ನು ತೆರವುಗೊಳಿಸುವಂತೆ ಮಂಗಳೂರು ಜಿಲ್ಲಾಧಿಕಾರಿಯವರಿಗೆ ನಿರ್ದೇಶನ ನೀಡಲು ತೀರ್ಮಾನಿಸಲಾಯಿತು.

4) CRZ ಅಧಿಸೂಚನೆಯನ್ನು ಉಲ್ಲಂಘಿಸಿ ನಿರ್ಮಿಸಿರುವ ಕಾರ್ಖಾನೆಗೆ ನೀಡಲಾದ ಸಾಮಿಲ್ ಲೈಸೆನ್ಸ್ ರದ್ದತಿ ಮಾಡುವಂತೆ ಮುಖ್ಯ ಅರಣ್ಯ ಸಂರಕ್ಷಣಾಧಿಕಾರಿ, ಮಂಗಳೂರು ವೃತ್ತ ಇವರಿಗೆ ಸೂಚನೆ ನೀಡಲು ತೀರ್ಮಾನಿಸಲಾಯಿತು.

22.7.8 Construction of building at Sy. No. 39 & 40 of Thannirubavi Village, Mangaluru Taluk by Sri. Rakeshmalli -regarding (FEE 444 CRZ 2017).

- ಶ್ರೀ ರಾಕೇಶ್ ಮಲ್ಲಿ ಎಂಬುವರು ಮಂಗಳೂರು ತಾಲ್ಲೂಕು, ತಣ್ಣೀರು ಬಾವಿ ಗ್ರಾಮದ ಸ.ನಂ.39 & 40 ರಲ್ಲಿ ಅಕ್ರಮವಾಗಿ ಕಟ್ಟಡ ನಿರ್ಮಾಣ ಮಾಡಿ ಕರಾವಳಿ ನಿಯಂತ್ರಣ ವಲಯ ಅಧಿಸೂಚನೆಯನ್ನು ಉಲ್ಲಂಘಿಸಿರುವ ಬಗ್ಗೆ ಪ್ರಕರಣ ದಾಖಲಾಗಿರುತ್ತದೆ.

- ಸದರಿ ಪ್ರದೇಶವು ಕರಾವಳಿ ನಿಯಂತ್ರಣ ವಲಯ I ರಲ್ಲಿ ಬರುತ್ತಿದ್ದು, ಈ ಪ್ರದೇಶದಲ್ಲಿ ಹೊಸ ನಿರ್ಮಾಣಕ್ಕೆ ಅವಕಾಶವಿಲ್ಲದಿರುವುದರಿಂದ ಅಧಿಸೂಚನೆ 2011 ರ ಪ್ಯಾರಾ 8 I CRZ I, ಮತ್ತು 3 (xii) ರಂತೆ ಉಲ್ಲಂಘನೆಯಾಗಿರುತ್ತದೆ.
- ಸದರಿ ಪ್ರದೇಶವು ಕರ್ನಾಟಕ ಕೈಗಾರಿಕಾ ಪ್ರದೇಶ ಅಭಿವೃದ್ಧಿ ಮಂಡಳಿ ವ್ಯಾಪ್ತಿಗೆ ಒಳಪಡುವುದರಿಂದ ಅಭಿವೃದ್ಧಿ ಅಧಿಕಾರಿ ಮತ್ತು ಕಾರ್ಯಪಾಲಕ ಅಭಿಯಂತರರು, ಕರ್ನಾಟಕ ಕೈಗಾರಿಕಾ ಪ್ರದೇಶ ಅಭಿವೃದ್ಧಿ ಮಂಡಳಿ, ಮಂಗಳೂರು ರವರಿಗೆ ನಿಯಮಾನುಸಾರ ಸೂಕ್ತ ಕಾನೂನು ಕ್ರಮ ಕೈಗೊಳ್ಳುವಂತೆ ದಿನಾಂಕ 07.07.2017 ರಂದು ಪ್ರಾದೇಶಿಕ ನಿರ್ದೇಶಕರು (ಪರಿಸರ) ಮಂಗಳೂರು ಪತ್ರ ಬರೆದಿರುತ್ತಾರೆ.
- ಕರ್ನಾಟಕ ಕೈಗಾರಿಕಾ ಪ್ರದೇಶ ಅಭಿವೃದ್ಧಿ ಮಂಡಳಿ, ಮಂಗಳೂರು ರವರು ದಿನಾಂಕ 03.08.2017 ರಂದು ನೋಟೀಸು ಜಾರಿ ಮಾಡಿರುತ್ತಾರೆ ಎಂದು ಈ ಪ್ರಕರಣದ ಬಗ್ಗೆ ಪ್ರಾದೇಶಿಕ ನಿರ್ದೇಶಕರು (ಪರಿಸರ) ಮಂಗಳೂರು ರವರು ದಿನಾಂಕ 13.11.2017 ರಂದು ವರದಿ ಮಾಡಿರುತ್ತಾರೆ.
- ದಿನಾಂಕ 28.09.2017 ರ ಜಿಲ್ಲಾ ಕರಾವಳಿ ವಲಯ ನಿರ್ವಹಣಾ ಸಮಿತಿ ಸಭೆಯಲ್ಲಿ ಮಂಡಿಸಿ, ಸದರಿ ಪ್ರಕರಣವನ್ನು ಉಲ್ಲಂಘನಾ ಪ್ರಕರಣವೆಂಬುದಾಗಿ ಪರಿಗಣಿಸಿ ಸೂಕ್ತ ಕ್ರಮಕ್ಕಾಗಿ ಪ್ರಾಧಿಕಾರಕ್ಕೆ ಶಿಫಾರಸ್ಸು ಮಾಡಿರುತ್ತಾರೆ. 2011 ರ ಸಿಆರ್‌ಜೆಡ್ ಅಧಿಸೂಚನೆಯ ಪ್ಯಾರಾ 8 I, CRZI(i) ರಂತೆ ಸದರಿ ಚಟುವಟಿಕೆಯು ನಿಷೇಧಿಸಲ್ಪಟ್ಟ ಚಟುವಟಿಕೆಯಾಗಿರುತ್ತದೆ.

ಸದರಿ ಉಲ್ಲಂಘನಾ ಪ್ರಕರಣದ ಬಗ್ಗೆ ಪ್ರಾಧಿಕಾರದ ಸಭೆಯಲ್ಲಿ ವಿವರವಾಗಿ ಚರ್ಚಿಸಲಾಗಿ, ಈ ಕೆಳಕಂಡಂತೆ ನಿರ್ಣಯಿಸಲಾಯಿತು:-

ಇದು CRZ ಅಧಿಸೂಚನೆ 2011 ರ ಪ್ಯಾರಾ 8 I CRZ -I (i) ರಂತೆ ಸ್ಪಷ್ಟ ಉಲ್ಲಂಘನೆಯೆಂಬುದಾಗಿ ಅಭಿಪ್ರಾಯಪಡುತ್ತಾ ಕರಾವಳಿ ವಲಯ ನಿಯಂತ್ರಣ ಅಧಿಸೂಚನೆಯನ್ನು ಉಲ್ಲಂಘಿಸಿ ಮಂಗಳೂರು ತಾಲ್ಲೂಕು, ತಣ್ಣೀರು ಬಾವಿ ಗ್ರಾಮದ ಸ.ನಂ.39 & 40 ರಲ್ಲಿ ಅಕ್ರಮವಾಗಿ ಕಟ್ಟಡ ನಿರ್ಮಾಣ ಮಾಡಿರುವ ಬಗ್ಗೆ ಪರಿಸರ (ಸಂರಕ್ಷಣೆ) ಕಾಯ್ದೆ 1986 ರ ಸೆಕ್ಷನ್ 5 ರಂತೆ ಉಲ್ಲಂಘನೆದಾರರಿಗೆ ಪ್ರಸ್ತಾವಿತ ನಿರ್ದೇಶನವನ್ನು ನೀಡಲು ತೀರ್ಮಾನಿಸಲಾಯಿತು.

22.7.9 Land reclamation at Sy. No. 14/P,15/P and 16/P of Surthkal Village, Mangaluru Taluk by Sri. Ramesh Kumar-regarding (FEE 455 CRZ 2017).

- ಶ್ರೀ. ರಮೇಶ್ ಕುಮಾರ್, ಜನತಾ ಕನ್ಸ್ಟ್ರಕ್ಷನ್, ಮಂಗಳೂರು ತಾಲ್ಲೂಕಿನ ಸುರತ್ಕಲ್ ಗ್ರಾಮದ ಸ.ನಂ.14/ಪಿ, 15/ಪಿ ಹಾಗೂ 16/ಪಿ ಪೈಕಿ ಸ್ಥಳದಲ್ಲಿ ಮಣ್ಣು ತುಂಬಿಸಿ ಕರಾವಳಿ ನಿಯಂತ್ರಣ ವಲಯ ಅಧಿಸೂಚನೆ 1991 ನ್ನು ಉಲ್ಲಂಘಿಸಿರುವ ಬಗ್ಗೆ ಪ್ರಕರಣ ದಾಖಲಾಗಿತ್ತು ಹಾಗೂ ಈ ಬಗ್ಗೆ ನೋಟೀಸ್ ನೀಡಲಾಗಿತ್ತು.
- ಸದರಿಯವರು ದಿನಾಂಕ 22.11.2012 ರಂದು ನೀಡಿದ ಹೇಳಿಕೆಯಲ್ಲಿ ಸದರಿ ಸ್ಥಳವು ಸ್ವಂತ ಕೃಷಿ ಜಮೀನಾಗಿದ್ದು, ಕೃಷಿ ಭೂಮಿಗೆ ಮಣ್ಣು ತುಂಬಿಸಿರುವುದಾಗಿ ತಿಳಿಸಿದ್ದು, ಇದು ಕೃಷಿ ಚಟುವಟಿಕೆಯಾದ ಕಾರಣ, ಬೇರೆ ಯಾವುದೇ ಅನ್ಯ ಚಟುವಟಿಕೆಗೆ ಬಳಸದೇ ಇರುವುದರಿಂದ ಉಲ್ಲಂಘನೆ ಪ್ರಕರಣವನ್ನು ಕೈ ಬಿಡಬೇಕಾಗಿ ಕೋರಿರುತ್ತಾರೆ ಎಂದು ಪ್ರಾದೇಶಿಕ ನಿರ್ದೇಶಕರು ದಿನಾಂಕ 24.08.2017 ರಂದು ವರದಿ ಸಲ್ಲಿಸಿರುತ್ತಾರೆ.
- ಈ ಪ್ರಕರಣದ ಬಗ್ಗೆ ಅಗತ್ಯ ದಾಖಲೆಗಳನ್ನು ಸಲ್ಲಿಸುವಂತೆ ದಿನಾಂಕ 24.03.2018 ರಂದು ಪ್ರಾದೇಶಿಕ ನಿರ್ದೇಶಕರಿಗೆ ಪತ್ರ ಬರೆಯಲಾಗಿತ್ತು. ದಿನಾಂಕ 22.01.2013 ರಂದು ನಡೆಸಿದ ಸ್ಥಳ ಪರಿಶೀಲನೆ ವರದಿಯಲ್ಲಿ ಸದರಿ ಸ್ಥಳವು ಕೃಷಿ ಚಟುವಟಿಕೆ ಕೈಗೊಂಡಿರುವುದಾಗಿ ಮಣ್ಣು ತುಂಬಿಸಿರುವುದಾಗಿ ದೃಢೀಕರಿಸಿರುವ ದಾಖಲೆಗಳನ್ನು ಪ್ರಾದೇಶಿಕ ನಿರ್ದೇಶಕರು ದಿನಾಂಕ 16.04.2018 ರಂದು ಸಲ್ಲಿಸಿರುತ್ತಾರೆ. ಆದರೆ ಅಧಿಸೂಚನೆಯ ಪ್ಯಾರಾ 3 (iii) (iv) ರ ಪ್ರಕಾರ ಮಣ್ಣು ತುಂಬಿಸುವ ಕಾರ್ಯವು ಅಧಿಸೂಚನೆಯ ಉಲ್ಲಂಘನೆ ಎಂಬುದಾಗಿ ಪರಿಗಣಿಸಬೇಕಾಗುತ್ತದೆ.

ಸದರಿ ಉಲ್ಲಂಘನಾ ಪ್ರಕರಣದ ಬಗ್ಗೆ ಪ್ರಾಧಿಕಾರದ ಸಭೆಯಲ್ಲಿ ವಿವರವಾಗಿ ಚರ್ಚಿಸಲಾಯಿತು. ಶ್ರೀ. ರಮೇಶ್ ಕುಮಾರ್, ಜನತಾ ಕನ್ಸ್ಟ್ರಕ್ಷನ್, ಮಂಗಳೂರು ತಾಲ್ಲೂಕಿನ ಸುರತ್ಕಲ್ ಗ್ರಾಮದ ಸ.ನಂ.14/ಪಿ, 15/ಪಿ ಹಾಗೂ 16/ಪಿ ರಲ್ಲಿ ಕೃಷಿ ಚಟುವಟಿಕೆಗಾಗಿ ಮಾತ್ರ ಮಣ್ಣು ತುಂಬಿಸಿರುವುದಾಗಿದ್ದು, ಬೇರೆ ಯಾವುದೇ ಅನ್ಯ ಚಟುವಟಿಕೆಗೆ ಬಳಸದೇ ಇರುವುದಾಗಿ ಪ್ರಾದೇಶಿಕ ನಿರ್ದೇಶಕರು ರವರು ವರದಿ ಸಲ್ಲಿಸಿರುವ ಮೇರೆಗೆ ಈ ಪ್ರಕರಣವನ್ನು ಮುಕ್ತಾಯಗೊಳಿಸಲು ತೀರ್ಮಾನಿಸಲಾಯಿತು.

22.7.10 Establishment of paradise Isle Beach resorts in Plot No. 289/1 and 3 , 319/3 in Malpe beach, Udupi (FEE 64 CRZ 2003).

- M/s. Paradise Isle Beach Resort has constructed buildings at Kodavuru Village, Udupi Taluk in violation of CRZ notification 1991 and the buildings are in operation. As per the applicants letter dated 26.08.2011

the ownership of this place is in the name of KSTDC and one building was constructed in 1986. As per the decision of the State Government and as per the agreement between KSTDC and Brigade Gardens, Bangalore the place was transferred in the year 2002 to Brigade Gardens. The KSTDC has constructed a Beach Resort at Malpe Beach much prior to 1991 CRZ Notification in Sy. No. 289/309 of Kodavoor Village of Udupi Taluk which is in CRZ-III NDZ area. It was not fully completed and now it was given on lease to M/s Paradise Isle Beach Resort, Bangalore. Since the work of construction of this building commenced much before the CRZ Notification, 1991, completing the unfinished work as per the original sanctioned plan and license is not a Violation of CRZ Notification. But as seen on the ground, the lessee has constructed additional paragola type RCC structures to the north of this building in Sy. No. 319 of Kodavoor Village, which is in CRZ-III NDZ areas and it amounts to violation of CRZ notification. Necessary records was sought from KSTDC, but full information and records are not yet furnished by KSTDC. The issue was deliberated in DCZMC meeting held on 23.08.2012. The DCZMC recommended the case as CRZ Violation and requested for further necessary action.

- The RD submitted the proposal along with necessary documents.
- Further, latest report regarding the violation was received from the concerned RD on 01.03.2016 and in this report violation was confirmed again along with latest photo of the structures.
- In this regard, credible action as per the Section 19 of the Environment (Protection) Act, 1986 may be initiated. The Authority may direct the concerned RD to conduct spot mahajar and authorise to file a case in the jurisdictional court for further necessary action.
- The subject was placed in the meeting held on 08.07.2016 the Authority after discussion and deliberations decided to issue direction to concerned Regional Director to submit a status report of the structures existing prior to 1991 and structures constructed after 1991 till date for taking appropriate decision by the Authority.

- Regional Director has conducted the spot mahazar and submitted the status report along with photos and all other documents vide letter dated 19.04.2018. and reported that the KSTDC has not submitted the records pertaining to the original buildings, hence it is not possible to say clearly which buildings are prior to 1991 and which building are after 1991.

The Authority after detailed discussion decided to obtain a detailed report with regard to the structures which were existed prior to 1991 and the structure which have come up after 1991 along with the Supporting documents within 15 days. If they fail to furnish the information as sought above, Authority decided to call them to the next meeting of the Authority.

22.7.11 Establishment of Fish Mil at Pithrodi of Vidyavara Village, by Hariyappa Kotian (FEE 104 CRZ 2017).

- ಶ್ರೀ ಹರಿಯಪ್ಪ ಕೋಟ್ಯಾನ್ ಮಲ್ಟಿ, ಉಡುಪಿ. ರವರು ಉದ್ಯಾವರ ಗ್ರಾಮದ ಪಿತ್ತೋಡಿ ಎಂಬಲ್ಲಿ ನದಿ ತೀರದಲ್ಲಿ ಸುಮಾರು 8 ಎಕರೆ ಫಲವತ್ತಾದ ಕೃಷಿ ಭೂಮಿಯನ್ನು ಕಡಿಮೆ ಬೆಲೆಗೆ ಖರೀದಿಸಿ ಜಿಲ್ಲಾಡಳಿತಕ್ಕೆ ತಪ್ಪು ಮಾಹಿತಿ ಕೊಟ್ಟು ಕೃಷಿ ಭೂಮಿಯನ್ನು ಕೈಗಾರಿಕಾ ವಲಯವನ್ನಾಗಿ ಪರಿವರ್ತಿಸಿ ಅನಧಿಕೃತ ಹೊಸ ಫಿಶ್ ಮಿಲ್ ಘಟಕ ಪ್ರಾರಂಭಿಸಿರುತ್ತಿರುವುದಾಗಿ ಶ್ರೀ ಶೇಖರ್ ಕೆ ಕೋಟ್ಯಾನ್, ಪಿತ್ತೋಡಿ, ಉದ್ಯಾವರ, ಉಡುಪಿ, ಇವರು ದೂರು ಅರ್ಜಿ ಸಲ್ಲಿಸಿರುತ್ತಾರೆ.
- ಉಲ್ಲಂಘನೆದಾರರು ಜಿಲ್ಲಾಡಳಿತ ಮತ್ತು ಸ್ಥಳೀಯ ಗ್ರಾಮ ಪಂಚಾಯಿತಿಗೆ ಯಾವ ಉದ್ದೇಶದಿಂದ ಕೆಂಪು ಮಣ್ಣು ಫೀಲ್ಡಿಂಗ್ ಮಾಡಲಾಗುತ್ತದೆ ಎನ್ನುವ ಬಗ್ಗೆ ಯಾವುದೇ ಅಧಿಕೃತ ಅರ್ಜಿ ನೀಡದೇ ಹಾಗೂ ಅನುಮತಿ ಪಡೆಯದೇ ಸರ್ಕಾರದ ನದಿ ತೀರದ ಪ್ರದೇಶವನ್ನು ಅತಿಕ್ರಮಿಸಿ ಸುಮಾರು 2 ಎಕರೆ ಜಾಗವನ್ನು ಅಕ್ರಮವಾಗಿ ಮಣ್ಣು ತುಂಬಿಸಿ ಕರಾವಳಿ ನಿಯಂತ್ರಣ ವಲಯ ಅಧಿಸೂಚನೆಯನ್ನು ಉಲ್ಲಂಘಿಸಿರುತ್ತಾರೆ.
- ಸದರಿ ದೂರಿನ ಬಗ್ಗೆ ನಿಯಮಾನುಸಾರ ಪರಿಶೀಲಿಸಿ ಕ್ರಮ ಕೈಗೊಂಡು, ಕೈಗೊಂಡ ಕ್ರಮದ ಬಗ್ಗೆ ವರದಿಯನ್ನು ಸಲ್ಲಿಸುವಂತೆ ದಿನಾಂಕ: 26-05-2017 ರಂದು ಉಡುಪಿ ಪ್ರಾದೇಶಿಕ ನಿರ್ದೇಶಕರ ಕಛೇರಿಗೆ ಪತ್ರ ಬರೆಯಲಾಗಿದೆ.
- ಸದರಿ ಪ್ರಕರಣವನ್ನು ದಿನಾಂಕ 25.07.2017 ರ ಪ್ರಾಧಿಕಾರದ ಸಭೆಯಲ್ಲಿ ಮಂಡಿಸಿ, ಪರಿಸರ ಸಂರಕ್ಷಣೆ ಕಾಯ್ದೆ 1986 ರ ಸೆಕ್ಷನ್ 19 ರಡಿ ಉಲ್ಲಂಘನೆದಾರ ವಿರುದ್ಧ ಸಂಬಂಧಪಟ್ಟ

ನ್ಯಾಯಾಲಯದಲ್ಲಿ ಪ್ರಕರಣ ದಾಖಲಿಸುವಂತೆ ಪ್ರಾದೇಶಿಕ ನಿರ್ದೇಶಕರು ಉಡುಪಿಯವರಿಗೆ ನಿರ್ದೇಶನ ನೀಡಲು ತೀರ್ಮಾನಿಸಲಾಗಿತ್ತು.

- ಪ್ರಾದೇಶಿಕ ನಿರ್ದೇಶಕರು (ಪರಿಸರ) ಉಡುಪಿ ರವರು ಸ್ಥಳ ಪರಿಶೀಲನೆ ನಡೆಸಿ, ಶ್ರೀ ಹರಿಯಪ್ಪ ಕೋಟ್ಯಾನ್ ರವರ ಸ್ಥಳದಲ್ಲಿ ಯಾವುದೇ ರೀತಿಯ ಫಿಶ್‌ಮೀಲ್/ಸುರ್ಮಿ ಪ್ಲಾಂಟ್/ಪ್ರೀಜಿಂಗ್ ಪ್ಲಾಂಟ್ ಘಟಕ ನಿರ್ಮಾಣ ಕಂಡುಬಂದಿರುವುದಿಲ್ಲ ಎಂದೂ ಸ್ಥಳೀಯರಲ್ಲಿ ವಿಚಾರಿಸಿದಾಗ ಉದ್ಯಾವರ ಗ್ರಾಮದ ಪಿತ್ತೋಡಿ ಪ್ರದೇಶದಲ್ಲಿ ಯಾವುದೇ ಹೊಸ ಫಿಶ್‌ಮೀಲ್/ಸುರ್ಮಿ ಪ್ಲಾಂಟ್/ಪ್ರೀಜಿಂಗ್ ಪ್ಲಾಂಟ್ ಘಟಕ ನಿರ್ಮಾಣ ಕಾಮಗಾರಿ ನಡೆಯುತ್ತಿಲ್ಲವೆಂದು ತಿಳಿಸಿರುವುದಾಗಿ ಹಾಗೂ ಮಹಜರು ಕ್ರಮ ಜರುಗಿಸಿ ಸದರಿ ಪ್ರಕರಣವನ್ನು ಮುಕ್ತಾಯಮಾಡಬೇಕಾಗಿ ಪ್ರಾದೇಶಿಕ ನಿರ್ದೇಶಕರು ದಿನಾಂಕ 19.04.2018 ರಂದು ವರದಿ ಮಾಡಿರುತ್ತಾರೆ.

ಸದರಿ ಉಲ್ಲಂಘನಾ ಪ್ರಕರಣದ ಬಗ್ಗೆ ಪ್ರಾಧಿಕಾರದ ಸಭೆಯಲ್ಲಿ ವಿವರವಾಗಿ ಚರ್ಚಿಸಲಾಗಿ, ಪ್ರಾದೇಶಿಕ ನಿರ್ದೇಶಕರು ನೀಡಿರುವ ವರದಿಯಲ್ಲಿ ಯಾವುದೇ ಹೊಸ ಫಿಶ್ ಮೀಲ್ ಘಟಕದ ನಿರ್ಮಾಣ ಕಾಮಗಾರಿ ನಡೆಯುತ್ತಿಲ್ಲವೆಂದು ತಿಳಿಸಿದ್ದು, ಸದರಿ ಪ್ರಕರಣವನ್ನು ಮುಕ್ತಾಯ ಮಾಡಬೇಕಾಗಿ ಕೋರಿರುವುದರಿಂದ, ಸದರಿ ಉಲ್ಲಂಘನಾ ಪ್ರಕರಣವನ್ನು ಮುಕ್ತಾಯಗೊಳಿಸಲು ತೀರ್ಮಾನಿಸಲಾಯಿತು.

22.7.12 Establishment of Ice Plant at Sy. No. 291 of Kasarakoada Village, Honnavata Taluk by Belakonda Fishermen Co-operative Society- regarding (FEE 05 CRZ 2016)

- President, Belkonda Fisheries Co-operative Society Ltd., has requested to issue NOC for construction of Ice Plant at Sy. No. 291 of Kasarkod Village, Honnavar Taluk. The Regional Director (Environment) has inspected the proposed site and reported that project site is at jurisdiction of 100 mts from HTL of River (as per CZMP approved 1996). It is classified as CRZ-III. The distance from HTL of sea is 375 mts. The G.P.S. reading is N 14° 16' 31.5', E 74° 25' 52.3' distance from river HTL is 35.10 mts.
- The Regional Director (Environment) has submitted the proposal along with application in the prescribed format, Site inspection report, R.T.C. of the site, Village Sy. Map & K.D.T Annexure, Construction of Plant Plan, CZMP sheet, Project Report and proceedings of DCZMC meeting held on 07.01.2016. The DCZMC recommended the proposal for issue of NOC in the DCZMC meeting held on 07.01.2016.

- As per the provisions under the Para 8 III CRZ III A (iii) (1) of the CRZ Notification 2011 facilities required for local fishing communities such as fish drying yards, auction halls, net mending yards, traditional boat building yards, ice plant, ice crushing units, fish curing facilities and the like are permitted.
- But, it is observed from the DCZMC meeting proceedings that the construction activity of the project has been taken up before obtaining prior CRZ Clearance and hence it becomes violation. As per MoEF Memorandum dated:12.12.2012 credible action has to be taken regarding violation before considering the proposal for CRZ clearance.
- The subject was placed in the meeting held on 30.01.2016. The Authority after discussion and deliberations decided not to issue CRZ clearance to President, Belkonda Fisheries Co-operative Society Ltd., for construction of Ice Plant at Sy. No. 291 of Kasarkod Village, Honnavar Taluk as per the recommendation of the DCZMC. Further, the concerned Regional Director was instructed to issue Showcause Notice and to conduct spot mahajar for taking credible action as per the section 19 of EP Act regarding violation.
- The Regional Director, Karwar in his letter dated 24.04.2018 has reported that, the subject was placed in the DCZMC on 26.12.2017. DCZMC has recommended the proposal to consider for issue of CRZ clearance as per the provisions under the Para 8 III CRZ III A (iii) (1) of the CRZ Notification 2011, as it is a permissible activity.
- Though it is a permissible activity, the proponent has not obtained prior CRZ clearance and started the work which amounts to violation. Hence credible action under section 19 of Environment (Protection) Act 1986 has to be taken. Direction may be issued to the Regional Director to take credible action under section 19 of Environment (Protection) Act 1986 and to report.

The Authority after discussion and deliberations decided to give directions to Regional Director (ENV) Karwar to take credible action under section 19 of Environment (Protection) Act 1986.

22.7.13 Establishment of Resort & Hotel by Nayak Hospitalities Hubli in Sy. No. 4-9,11-13,17,19-21,23 & 26 of Bada Village & in Sy. No. 14,16,18 & 19 of Gude angadi village (FEE 291 CRZ 2015)

- ನಾಯಕ ಹಾಸ್ಪಿಟಾಲಿಟೀಸ್ ಹುಬ್ಬಳ್ಳಿ, ಬಾಡಾ ಗ್ರಾಮ ವ್ಯಾಪ್ತಿಯ ಸ.ನಂ.4-9,11-13,17,19-21,23 ಮತ್ತು 26 ಹಾಗೂ ಗುಡೇ ಅಂಗಡಿ ಗ್ರಾಮ ವ್ಯಾಪ್ತಿಯ ಸ.ನಂ.14,16,18 ಮತ್ತು 19ರಲ್ಲಿನ 5.26 ಹೆಕ್ಟೇರ್ ವಿಸ್ತೀರ್ಣದಲ್ಲಿ ನಾಯಕ ಹಾಸ್ಪಿಟಾಲಿಟೀಸ್ ಇವರು ಹೋಟೆಲ್ ಮತ್ತು ರೆಸಾರ್ಟ್ ನಿರ್ಮಾಣ ಮಾಡಿ ಸಿ.ಆರ್.ಝೆಡ್ ನಿಯಮವನ್ನು ಉಲ್ಲಂಘಿಸಿರುವ ಬಗ್ಗೆ ಸದರಿ ಪ್ರದೇಶವು CRZ -III ವರ್ಗದಲ್ಲಿ ಬರುತ್ತಿದ್ದು ಸಮುದ್ರ ತೀರದಿಂದ 200-500 ಮೀ. ವ್ಯಾಪ್ತಿಯಲ್ಲಿದೆ.
- ಬಾಡಾ ಗ್ರಾಮದ ಸ.ನಂ 19ಕ್ಕೆ ಲಗತ್ತಾಗಿ ಇರುವ ತಮ್ಮ ಖಾಸಗಿ ಜಮೀನಿನಲ್ಲಿ ಮೂರುಕಡೆ ಎತ್ತರದ ಕಾಂಪೌಂಡ್ ಗೋಡೆ ನಿರ್ಮಿಸಿದ್ದು, ಎರಡು ಕಡೆಯ ಕಾಂಪೌಂಡ್ ಗೋಡೆಯು ಅಭಿವೃದ್ಧಿ ನಿಷಿದ್ಧ ಪ್ರದೇಶದಲ್ಲಿ (NDZ) ಬರುತ್ತದೆ.
- CRZ ಅಧಿಸೂಚನೆ 2011 ರ ಪ್ಯಾರಾ 8 III CRZ III (ii) ರಂತೆ ಉಲ್ಲಂಘನೆಯಾಗಿರುತ್ತದೆ. ರೆಸಾರ್ಟ್ ಮತ್ತು ಹೋಟೆಲ್ ಅನ್ನು ನಿರ್ಮಿಸಲು ಅನುಮತಿಯನ್ನು ನೀಡಲಾಗಿತ್ತು. ದಿನಾಂಕ 31.03.2015 ಮತ್ತು 12.05.2015 ರಲ್ಲಿ ಪ್ರಾದೇಶಿಕ ನಿರ್ದೇಶಕರು (ಪರಿಸರ), ಕಾರವಾರ ಇವರು ನೀಡಿರುವ ನೋಟೀಸ್‌ಗೆ ಉಲ್ಲಂಘನೆದಾರರಿಂದ ಯಾವುದೇ ಉತ್ತರ ಬಂದಿಲ್ಲ.
- ದಿನಾಂಕ 18.10.2016 ರಂದು ಜರುಗಿದ DCZMC ಸಭೆಯಲ್ಲಿ ಮಂಡಿಸಿ, ಸದರಿ ಉಲ್ಲಂಘನೆಯನ್ನು ತೆರವುಗೊಳಿಸುವಂತೆ ಸಭೆಯು ಸೂಚಿಸಲಾಗಿದೆ.
- ದಿನಾಂಕ 25.07.2017 ರಂದು ನಡೆದ ಪ್ರಾಧಿಕಾರದ ಸಭೆಯಲ್ಲಿ ಈ ಬಗ್ಗೆ ಚರ್ಚಿಸಿ, ಕಟ್ಟಡವನ್ನು ನೆಲಸಮಗೊಳಿಸಿ ತೆರವು ಮಾಡುವಂತೆ ಪರಿಸರ ಸಂರಕ್ಷಣೆ ಕಾಯ್ದೆ 1986 ಸೆಕ್ಷನ್ 5 ರಂತೆ ನಿರ್ದೇಶನ ನೀಡಲು ಹಾಗೂ ನಿರ್ದೇಶನವನ್ನು ಪಾಲಿಸದಿದ್ದಲ್ಲಿ ಉಲ್ಲಂಘನೆದಾರರ ವಿರುದ್ಧ ಮೊಕದ್ದಮೆ ಹೂಡಲು ಸೆಕ್ಷನ್ 19 ರಡಿ ಪ್ರಕರಣವನ್ನು ದಾಖಲು ಮಾಡಲು ಪ್ರಾಧಿಕಾರದ ಪರವಾಗಿ ಉತ್ತರ ಕನ್ನಡ ಜಿಲ್ಲೆ ಜಿಲ್ಲಾ ಕರಾವಳಿ ವಲಯ ನಿರ್ವಹಣಾ ಸಮಿತಿಯ ಸದಸ್ಯ ಕಾರ್ಯದರ್ಶಿಗಳಾದ ಪ್ರಾದೇಶಿಕ ನಿರ್ದೇಶಕರನ್ನು ಅಧಿಕೃತಗೊಳಿಸಲು (Authorise) ತೀರ್ಮಾನಿಸಲಾಯಿತು.
- ನಾಯಕ ಹಾಸ್ಪಿಟಾಲಿಟೀಸ್ ಹುಬ್ಬಳ್ಳಿ, ಬಾಡಾ ಇವರು ಕರಾವಳಿ ನಿಯಂತ್ರಣ ವಲಯ ಅಧಿಸೂಚನೆ, 2011 ಅನ್ನು ಉಲ್ಲಂಘಿಸಿ ನಿರ್ಮಿಸಲಾಗಿದ್ದ ಕಾಂಪೌಂಡ್ ಗೋಡೆಯನ್ನು ತೆರವು ಮಾಡಿರುವುದಾಗಿ ಹಾಗೂ ಬಾವಿಯನ್ನು ಮುಚ್ಚಿರುವುದಾಗಿ ಉಪ ಅರಣ್ಯ ಸಂರಕ್ಷಣಾಧಿಕಾರಿಗಳು (CRZ) ಭೇಟಿ ನೀಡಿ ತಿಳಿಸಿರುವುದರಿಂದ ಸದರಿ ಪ್ರಕರಣವನ್ನು ಮುಕ್ತಾಯಗೊಳಿಸುವಂತೆ ದಿನಾಂಕ 26.12.2017 ರಂದು

ನಡೆದ ಜಿಲ್ಲಾ ಕರಾವಳಿ ವಲಯ ನಿರ್ವಹಣಾ ಸಮಿತಿಯಲ್ಲಿ ನಿರ್ಧರಿಸಿ ಶಿಫಾರಸ್ಸು ಮಾಡಲು ಅನುಮೋದನೆ ನೀಡಲಾಗಿರುತ್ತದೆ.

- ಪ್ರಾದೇಶಿಕ ನಿರ್ದೇಶಕರು, ಕಾರವಾರ ರವರು ದಿನಾಂಕ 06.04.2018 ರಂದು ಸದರಿ ಪ್ರಕರಣವನ್ನು ಉಲ್ಲಂಘನೆ ಪ್ರಕರಣದಿಂದ ಮುಕ್ತಾಯಗೊಳಿಸುವಂತೆ ವರದಿ ಸಲ್ಲಿಸಿರುತ್ತಾರೆ.

ಸದರಿ ಉಲ್ಲಂಘನಾ ಪ್ರಕರಣದ ಬಗ್ಗೆ ಪ್ರಾಧಿಕಾರದ ಸಭೆಯಲ್ಲಿ ವಿವರವಾಗಿ ಚರ್ಚಿಸಲಾಗಿ, ಪ್ರಾದೇಶಿಕ ನಿರ್ದೇಶಕರು ನೀಡಿರುವ ವರದಿಯಲ್ಲಿ ಸದರಿ ಉಲ್ಲಂಘನೆದಾರರು ಕಾಂಪೌಂಡ್ ಗೋಡೆಯನ್ನು ತೆರವುಗೊಳಿಸಿರುವುದಾಗಿ ಹಾಗೂ ಬಾವಿಯನ್ನು ಮುಚ್ಚಿರುವುದಾಗಿ ಹೇಳಿದ್ದು, ಸದರಿ ಪ್ರಕರಣವನ್ನು ಮುಕ್ತಾಯಗೊಳಿಸುವಂತೆ ಕೋರಿರುವುದರಿಂದ ಈ ಉಲ್ಲಂಘನಾ ಪ್ರಕರಣವನ್ನು ಮುಕ್ತಾಯಗೊಳಿಸಲು ತೀರ್ಮಾನಿಸಲಾಯಿತು.

22.8 According approval to the revised draft CZMP submitted by the NCSCM Chennai.

The draft CZMPs prepared by the NCSCM, Chennai in the scale of 1:25,000 have been notified for public comments vide Karnataka State Coastal Zone Management Authority (KSCZMA) notification No. FEE 289 CRZ 2017 dated 07.09.2017. As per para IV (a) of Annexure- I to the CRZ notification 2011, public hearing on the draft CZMPs have been conducted on 23.10.2017, 26.10.2017 & 28.10.2017 under the chairmanship of Deputy Commissioner Udupi district, Uttar Kannada District and of Dakshina Kannada District respectively.

The same was placed before the authority meeting held on 15.02.2018. The authority in it's 21st meeting held on 15.02.2018 had discussed and decided to give directions to NCSCM, Chennai to prepare the revised draft CZMP maps by considering the comments/suggestions/objections received from the experts and from the general public's as per the provisions of CRZ notification 2011.

Accordingly, the corrections to the draft maps approved by the Authority were communicated to NCSCM, Chennai with a request to prepare final draft. The Regional Directors (Environment) of the coastal districts were deputed to NCSCM, Chennai to coordinate in the work of incorporation of the corrections approved by the Authority in the draft CZMP maps.

The Principal Secretary to Government and the Special Director (Technical Cell), Forest, Ecology and Environment Department visited the NCSCM,

Chennai along with the staff to review the task of preparation of draft CZMP maps and incorporation of the correction suggested by the Authority.

The NCSCM has prepared & submitted the revised draft CZMP maps along with the write up on 23.04.2018 .

As per para 5(vii) CRZ Notification 2011, the draft CZMPs have to be submitted by the State Government to the KSCZMA. Hence a separate file has been sent to the Hon'ble Minister for Forest, Ecology & Environment for his approval to the draft CZMPs.

These draft CZMPs have to be submitted to MoEF & CC Government of India, New Delhi for its approval with due recommendation of KSCZMA before the deadline given by the Hon'ble NGT i.e., on 30th April 2018.

The Authority considered the revised draft Coastal Zone Management Plan along with maps recommended by the State Government. The Authority noted that the suggested corrections have been incorporated. The Authority after discussion decided to accord approval to the draft CZMP and maps. The Authority also decided to recommend the draft CZMP and maps to the MOEF & CC, GOI for approval.

22.9 ಉಡುಪಿ ಜಿಲ್ಲೆ ಕಡಲ ತೀರ ಪ್ರದೇಶದಲ್ಲಿರುವ St Mary's ದ್ವೀಪದಲ್ಲಿ CRZ-2011 ರ ಅಧಿಸೂಚನೆ ಉಲ್ಲಂಘನೆಯಾಗಿರುವ ಬಗ್ಗೆ. (ಅಪಜೀ 3 ಸಿಆರ್‌ಝೆಡ್ 2018)

ಸರ್ಕಾರದ ಪ್ರಧಾನ ಕಾರ್ಯದರ್ಶಿಗಳು (ಜೀವಿಪರಿಸ್ಥಿತಿ ಮತ್ತು ಪರಿಸರ) ರವರು ದಿನಾಂಕ: 04-01-2018 ರಂದು ಉಡುಪಿ ಜಿಲ್ಲೆಯ ವ್ಯಾಪ್ತಿಯಲ್ಲಿ ಕರಾವಳಿ ನಿಯಂತ್ರಣ ವಲಯ ಸಂಬಂಧ ತಯಾರಿಸಿರುವ ಕರಡು CZMP ಸಂಬಂಧದ ಪ್ರವಾಸದ ಸಂದರ್ಭದಲ್ಲಿ ಈ ಕೆಳಕಂಡ ಉಲ್ಲಂಘನೆಗಳನ್ನು ಗಮನಿಸಲಾಗಿರುತ್ತದೆ:

- ಮಲ್ಟಿ ತೀರದ ಹತ್ತಿರವಿರುವ St Mary's ದ್ವೀಪವನ್ನು National Geological Monument ಎಂದು ಗುರುತಿಸಿ ಅಧಿಸೂಚನೆ ಹೊರಡಿಸಲಾಗಿದ್ದು, ಇಂತಹ ರಾಷ್ಟ್ರೀಯ ನೈಸರ್ಗಿಕ ಸ್ಮಾರಕವನ್ನು ಕರಾವಳಿ ನಿಯಂತ್ರಣ ವಲಯದಲ್ಲಿ ಕಾಲಂ 7(i)k ರ ಪ್ರಕಾರ CRZ-1 ಕ್ಕೆ ಸೇರಿರುವ ಕಾರಣ ಅವುಗಳನ್ನು ಸಂರಕ್ಷಣೆ ಮಾಡಬೇಕಾಗಿರುತ್ತದೆ. ಇಂತಹ ರಾಷ್ಟ್ರೀಯ ಸ್ಮಾರಕಗಳಲ್ಲಿ ಖಾಸಗಿ ಸಂಸ್ಥೆಯವರು ಅಲ್ಲಿ ರೆಸ್ಪೋರೆಂಟ್ ಮತ್ತು ಇತರೆ CRZ ಅಧಿಸೂಚನೆಯಲ್ಲಿ ನಿಷೇಧಿಸಿರುವ ಚಟುವಟಿಕೆಗಳನ್ನು ನಡೆಸುತ್ತಿರುವುದು ಕಂಡುಬಂದಿರುತ್ತದೆ. ಇದರಿಂದ ಸ್ಮಾರಕಕ್ಕೆ ಧಕ್ಕೆ ತರುವುದಲ್ಲದೆ ಈ ಸ್ಮಾರಕದ ಸುತ್ತಲೂ ಅನೇಕ ಕಡಲತೀರಕ್ಕೆ ಸಂಬಂಧಿಸಿದ ಜಲಚರಗಳಿದ್ದು ಅವುಗಳಿಗೂ ಸಹ

ಧಕ್ಕಿತರುವ ಸಂಭವವಿರುತ್ತದೆ. ಈ ರೀತಿ ಕರಾವಳಿ ನಿಯಂತ್ರಣ ವಲಯದ ಸೂಕ್ಷ್ಮ ಪ್ರದೇಶವಾದ CRZ-1 ಪ್ರದೇಶದಲ್ಲಿ ಇಂತಹ ಖಾಸಗಿ ಸಂಸ್ಥೆ ರೆಸ್ಪೋರೆಂಟ್ ಮತ್ತು ಇತರೆ ಯಾವುದೇ ಪ್ರವಾಸೋದ್ಯಮ ಚಟುವಟಿಕೆಗಳನ್ನು ನಡೆಸಬೇಕಾದಲ್ಲಿ ಅವುಗಳಿಗೆ ಕರಾವಳಿ ನಿಯಂತ್ರಣ ವಲಯದ ಅಧಿಸೂಚನೆ 2011 ರ ಪ್ರಕಾರ ರಾಜ್ಯ ಕರಾವಳಿ ನಿಯಂತ್ರಣ ಪ್ರಾಧಿಕಾರದ ಪೂರ್ವಾನುಮತಿಯನ್ನು ಪಡೆಯುವುದು ಕಡ್ಡಾಯವಾಗಿರುತ್ತದೆ.

- ಸ್ಥಳೀಯವಾಗಿ ವಿಚಾರಿಸಲಾಗಿ ಇಂತಹ ಯಾವುದೇ ಪೂರ್ವಾನುಮತಿಯನ್ನು ಈ ಚಟುವಟಿಕೆಗಳಿಗೆ ಪಡೆದಿಲ್ಲವೆಂಬ ಮಾಹಿತಿ ದೊರೆತಿರುತ್ತದೆ. ಕಾರಣ, ಈ ಬಗ್ಗೆ ಕೂಲಂಕಷವಾಗಿ ಪರಿಶೀಲಿಸಿ, ಒಂದು ವೇಳೆ ಈ ಚಟುವಟಿಕೆಗಳು ಕರಾವಳಿ ನಿಯಂತ್ರಣ ವಲಯ ಅಧಿಸೂಚನೆ 2011 ಅನ್ನು ಉಲ್ಲಂಘಿಸಿ ನಡೆಸುತ್ತಿದ್ದಲ್ಲಿ ಕೂಡಲೇ ಸಂಬಂಧಪಟ್ಟವರ ಮೇಲೆ ಕಾನೂನು ಕ್ರಮ ಜರುಗಿಸಿ, ಮೊಕದ್ದಮೆ ಹೂಡುವುದಲ್ಲದೆ, ಈ ಎಲ್ಲಾ ಚಟುವಟಿಕೆಗಳನ್ನು ಕೂಡಲೇ ಸ್ಥಗಿತಗೊಳಿಸಿ ಸರ್ಕಾರಕ್ಕೆ ವರದಿಯನ್ನು ಒಂದು ವಾರದೊಳಗೆ ಸಲ್ಲಿಸುವಂತೆ ಜಿಲ್ಲಾಧಿಕಾರಿಗಳು, ಉಡುಪಿ ಜಿಲ್ಲೆರವರಿಗೆ ಅರೆ ಸರ್ಕಾರಿ ಪತ್ರವನ್ನು ದಿನಾಂಕ 12.01.2018 ರಂದು ಬರೆಯಲಾಗಿತ್ತು.
- ಮಲ್ಟಿ ತೀರದಿಂದ St Mary's ದ್ವೀಪಕ್ಕೆ ಪ್ರತಿದಿನ ಅನೇಕ ಪ್ರವಾಸಿಗರು ದೋಣಿ ಮೂಲಕ ಸಂಚರಿಸುತ್ತಿದ್ದು, ಈ ಸಂದರ್ಭದಲ್ಲಿ ಸುರಕ್ಷಿತ ಕವಚ (Safety jacket) ವನ್ನು ಪ್ರವಾಸಿಗರಿಗೆ ನೀಡದೆ ಪ್ರವಾಸಿಗರನ್ನು St Mary's ದ್ವೀಪಕ್ಕೆ ಕರೆದು ಹೊಯ್ಯುತ್ತಿರುವುದು ಗಮನಕ್ಕೆ ಬಂದಿರುತ್ತದೆ. ಇದು ಸಹ ನಿಯಮಬಾಹಿರವಾಗಿದ್ದು, ಪ್ರವಾಸಿಗರ ಸುರಕ್ಷತಾ ಹಿತದೃಷ್ಟಿಯಿಂದ ಎಲ್ಲಾ ದೋಣಿ ನಿರ್ವಾಹಕರಿಗೆ ಸುರಕ್ಷತಾ ಕವಚ ಧರಿಸಿದ ನಂತರವೇ ಪ್ರವಾಸಿಗರನ್ನು ದ್ವೀಪಕ್ಕೆ ಕರೆದೊಯ್ಯುವಂತೆ ತಿಳಿಸುವುದು ಸೂಕ್ತವಾಗಿದ್ದು, ಈ ಬಗ್ಗೆ ಕೂಡಲೇ ಕ್ರಮವಹಿಸುವಂತೆ ಜಿಲ್ಲಾಧಿಕಾರಿಗಳು, ಉಡುಪಿರವರಿಗೆ ತಿಳಿಸಲಾಗಿತ್ತು.
- ಜಿಲ್ಲಾಧಿಕಾರಿಗಳು, ಉಡುಪಿ ರವರಿಂದ ಕೋರಲಾದ ವರದಿಯು ಇನ್ನೂ ಸ್ವೀಕೃತವಾಗಿರುವುದಿಲ್ಲ.

ಸದರಿ ವಿಷಯದ ಬಗ್ಗೆ ಪ್ರಾಧಿಕಾರದ ಸಭೆಯಲ್ಲಿ ವಿವರವಾಗಿ ಚರ್ಚಿಸಲಾಯಿತು ಹಾಗೂ ಪ್ರಾದೇಶಿಕ ನಿರ್ದೇಶಕರು (ಪರಿಸರ) ಉಡುಪಿ ರವರಿಗೆ ಈ ಬಗ್ಗೆ ವಿಶ್ವತವಾದ ವರದಿಯನ್ನು ಸಲ್ಲಿಸುವಂತೆ ಸೂಚಿಸಲಾಯಿತು.

22.10 Other Subjects: -

Discussion on the Notification No. S.O. 1002 (E) dated 06.03.2018, issued by the Ministry of Environment, Forest & Climate Change, Government of India, regarding "Post-Facto Clearance for permissible activities".

The Authority perused the provisions of the Notification dated 06.03.2018 issued by MoEF & CC, GoI., regarding "Post-Facto clearance for permissible activities".

After detailed discussion the Authority has decided as follows;

- 1) The Authority has instructed the Regional Directors, Mangaluru, Udupi and Karwar to create an awareness amongst the violators about the provisions of this notification.
- 2) To seek clarification from MoEF & CC, GoI., whether the proposals that would be considered for regularization under this Notification is applicable to the projects which are just commenced or for the projects which are completed also.
- 3) Whether a credible action under section 19 of Environment (Protection) Act 1986 has to be taken for having undertaken construction without prior CRZ clearance before recommending such proposals for regularization.

The meeting concluded with vote of thanks to the Chair.

Sd/-

(VANDITA SHARMA)

Additional Chief Secretary to Government,
Forest, Ecology & Environment Department

&

Chairman, Karnataka State Coastal
Zone Management Authority.



(Vijay Kumar)

Special Director (Technical Cell)

& Member Secretary, KSCZMA

Forest, Ecology and Environment Department.

No. FEE 287 CRZ 2017



Proceedings of the 22nd meeting of Karnataka State Coastal Zone Management Authority (KSCZMA) held on 27.04.2018 at 12.00 P.M. at Room No. 253, 2nd Floor, 2nd Gate, M. S. Building, Bengaluru under the chairmanship of Additional Chief Secretary to Government, Forest, Ecology & Environment Department.


LIST OF MEMBERS/OFFICERS PRESENT

1.	Smt. Vandita Sharma Chairman, KSCZMA & Additional Chief Secretary to Government, Department of Forest, Ecology & Environment, M S Building, Bangalore - 560 001.	Present
2.	Additional Chief Secretary to Government, Industries and Commerce Department, Vikasa Soudha, Bangalore	Present
3.	Sri. Ramachandhra, IFS, Principal Secretary to Govt. (Ecology & Environment) Forest, Ecology and Environment Department Bangalore- 560 001.	Present
4.	Sri. Veerappa Gowda H.S. Director, Animal Husbandry and Fisheries Department.	Present
5.	Assistant Director, (Technical Cell) Secretary to Government, Tourism Department, Vikasa Soudha Bangalore.	Present

6.	Member Secretary, Karnataka State Pollution Control Board, No. 49, Parisara Bhavan, Church Street, Bangalore- 560 001.	Present
7.	Director, Environment Management and Policy Research Institute (EMPRI), Hasiru Bhavana', Doresanipalya Forest Campus, Vinayaka Nagara Circle, J. P. Nagar, 5th Phase, Bangalore-560 076.	Present
8.	Dr. Shridhara, Scientist, Karnataka State Remote Sensing Application Centre, KRSAC, BMTC-Central Office Building TTMC 'B' Block, 4 th Floor, Shanthinagar, KH Road, Bangalore - 560 027.	Present
9.	Sri Vijayakumar, IFS, Special Director (Technical Cell) and Secretary, Karnataka State Coastal Zone Management Authority, Forest, Ecology and Environment Department.	Present
10.	Dr. K.S. Jayappa Professor, Department of Marine Geology; Mangalore University, Mangala-Gangothri, Mangalore.	Present
11.	Dr. Dwarkish K.S. Professor, Head, Dept of Applied Mechanics & Hydraulics, NITK, Surathkal.	
12.	Dr. M.T. Lakshmipathi Associate Professor, Aquatic Environment Management Department, College of Fisheries, Mangalore	

13.	Director, Directorate of Municipal Administration, Bengaluru.	Present
14.	Sri. M. Dinesh Nayak, Charima, Sasyashyamala Vittal Dakshina Kannada District.	
15.	Regional Director (Environment), Forest, Ecology & Environment Department, Corporation Commercial Complex, I Floor, Lalbagh, Mangalore-575 003.	Present
16.	Regional Director (Environment), Forest, Ecology & Environment Department, 1st Floor, C Block, Rajathadri, District Administrative Centre, Manipal- 576104, Udupi District.	Present
17.	Regional Director (Environment), Forest, Ecology & Environment Department, Meera Building, I Floor, Kajubagh, Karwar, Uttara Kannada District.	Present

** *** **



Action taken report on the proceedings of 21st Meeting of KSCZMA held on 15.2.2018 at 11 AM, in the Committee Room No. 253, 2nd Floor, 2nd Stage, M.S. Building, Bengaluru under the Chairpersonship of Additional Chief Secretary, Department of Forest, Ecology and Environment

Agenda Point Number	Subject and decision taken in brief	Action taken
21.1	ದಿನಾಂಕ 31.08.2017 ರಂದು ನಡೆದ ಪ್ರಾಧಿಕಾರದ ಸಭೆಯ ನಡವಳಿಗಳ ದೃಢೀಕರಣ. ಪ್ರಾಧಿಕಾರವು ಸಭೆಯ ನಡವಳಿಗಳನ್ನು ಪರಾಂಬರಿಸಿ ತೀರ್ಮಾನಗಳನ್ನು ದೃಢೀಕರಿಸಿತು.	Noted
21.2	ದಿನಾಂಕ 31.08.2017 ರಂದು ನಡೆದ ಕರಾವಳಿ ವಲಯ ನಿರ್ವಹಣಾ ಪ್ರಾಧಿಕಾರದ ಸಭೆಯ ನಡವಳಿಗಳ ಅನುಷ್ಠಾನ ವರದಿ. ಕ್ರಮ ಸಂಖ್ಯೆ: 20.3.4 ರಲ್ಲಿನ ಅಶೋಕ ಬಿನ್ ಮೃತ ಮೂಕ ಇವರ ಪ್ರಕರಣದಲ್ಲಿ ಪ್ರಾಧಿಕಾರದ ವತಿಯಿಂದ ಕ್ರಮ ಕೈಗೊಂಡಿದ್ದು, ಪ್ರಾದೇಶಿಕ ನಿರ್ದೇಶಕರು, ಉಡುಪಿ ರವರು ಕೈಗೊಂಡ ಕ್ರಮದ ಇತ್ತೀಚಿನ ಹಂತದ ವರದಿಯನ್ನು ಸಲ್ಲಿಸುವಂತೆ ಸೂಚಿಸಲಾಯಿತು ಹಾಗೂ ಅನುಷ್ಠಾನದ ವರದಿಯನ್ನು ಅನುಮೋದಿಸಲಾಯಿತು.	Noted. Letter addressed to the Regional Director, Udupi on 16.4.2018. Report awaited from the Regional Director (ENV), Udupi
21.3	ಎನ್.ಪಿ.ಎಸ್.ಸಿ.ಎಂ ಚೆನ್ನೈ ರವರು ತಯಾರಿಸಿರುವ ಕರ್ನಾಟಕ ರಾಜ್ಯ ಕರಡು ಕಡಲ ತೀರ ವಲಯ ನಿರ್ವಹಣಾ ಯೋಜನೆ (CZMP) ಯ ಬಗ್ಗೆ ಸಾರ್ವಜನಿಕರಿಂದ ಸ್ವೀಕೃತವಾಗಿರುವಂತಹ ಅಹವಾಲು/ ಆಕ್ಷೇಪಣೆಗಳನ್ವಯ ಕರಡು CZMP ಯನ್ನು ಪರಿಷ್ಕರಿಸುವ ಬಗ್ಗೆ. ಪ್ರಾಧಿಕಾರವು ಕೆಳಕಂಡಂತೆ ನಿರ್ಣಯಗಳನ್ನು ಕೈಗೊಂಡಿತು:- (1) ಈ ನಡವಳಿಗಳ ಅನುಬಂಧ 1(A), 1(B), 1(C) ಹಾಗೂ ಅನುಬಂಧ 2 ರಲ್ಲಿನ ತೀರ್ಮಾನದಂತೆ, ಕರ್ನಾಟಕ ರಾಜ್ಯ ಕರಡು ಕಡಲ ತೀರ ವಲಯ ನಿರ್ವಹಣಾ ಯೋಜನಾ ನಕ್ಷೆಗಳಲ್ಲಿ ಮಾಡಬೇಕಾದ ಮಾರ್ಪಾಡುಗಳನ್ನು ಅಳವಡಿಸಿ, ಅಂತಿಮವಾಗಿ ಕರ್ನಾಟಕ ರಾಜ್ಯ ಕರಡು ಕಡಲ ತೀರ ವಲಯ ನಿರ್ವಹಣಾ ಯೋಜನಾ ನಕ್ಷೆಗಳನ್ನು ತಯಾರಿಸಿ	Following actions were taken pursuant to the decision of the Authority. 1) The corrections to the draft maps approved by the Authority were communicated to NCSCM, Chennai with a request to prepare final draft. 2) The Regional Directors (Environment) of the coastal districts were deputed to NCSCM, Chennai to coordinate the work of incorporation of the corrections approved by the Authority in the draft CZMP maps. 3) The Principal Secretary to Government and the Special

	<p>ಸಲ್ಲಿಸುವಂತೆ NCSCM, ಚೆನ್ನೈರವರನ್ನು ಕೋರುವುದು.</p> <p>(2) ಅನುಬಂಧಗಳಲ್ಲಿನ ತೀರ್ಮಾನದಂತೆ ಕರ್ನಾಟಕ ರಾಜ್ಯ ಕರಡು ಕಡಲ ತೀರ ವಲಯ ನಿರ್ವಹಣಾ ಯೋಜನಾ ನಕ್ಷೆಗಳಿಗೆ ತರಬೇಕಾದ ಮಾಪಾಡು ಗಳನ್ನು ಸೂಕ್ತವಾಗಿ ಅಳವಡಿಸುವುದಕ್ಕೆ NCSCM, ಚೆನ್ನೈರವರೊಡನೆ ಸೂಕ್ತವಾಗಿ ಸಂವಹನ ನಡೆಸಿ ಅಂತಿಮ ಕರಡು ನಕ್ಷೆಗಳನ್ನು ತಯಾರಿಸುವ ಸಂಬಂಧ ಕ್ರಮವಹಿಸುವುದಕ್ಕಾಗಿ ಕಡಲ ತೀರ ಜಿಲ್ಲೆಗಳ ಸಂಬಂಧಪಟ್ಟ ಪ್ರಾದೇಶಿಕ ನಿರ್ದೇಶಕರುಗಳನ್ನು ಚೆನ್ನೈಗೆ ನಿಯೋಜಿಸುವುದು.</p> <p>(3) ಈ ಸಭೆಯಲ್ಲಿ ಕೈಗೊಂಡ ತೀರ್ಮಾನದನುಸಾರ ಅಗತ್ಯವಾದ ಮಾಪಾಡುಗಳನ್ನು ಅಳವಡಿಸಿ ತಯಾರಿಸಲ್ಪಡುವ ಕರ್ನಾಟಕ ರಾಜ್ಯ ಕಡಲ ತೀರ ವಲಯ ನಿರ್ವಹಣಾ ಯೋಜನಾ ಅಂತಿಮ ಕರಡು ನಕ್ಷೆಗಳನ್ನು ಕೇಂದ್ರ ಸರ್ಕಾರಕ್ಕೆ ಸಲ್ಲಿಸುವುದು.</p>	<p>Director (Technical Cell), Forest, Ecology and Environment Department visited the NCSCM, Chennai along with the staff to review the task of preparation of draft CZMP maps and incorporation of the correction suggested by the Authority. The draft CZMP maps of Udupi and Dakshina Kannada districts were ready and verified. NCSCM, Chennai requested for supply of certain cadastral maps to complete the CZMP of Uttara Kannada District. The Karnataka State Remote Sensing Application Centre, Bangalore has been requested to make available the required village maps for completion of the preparation of draft CZMP maps for Uttara Kannada Districts. The Regional Director, Uttara Kannda district has been directed to co-ordinate in this regard.</p> <p>4) The NCSCM has been requested to complete the preparation of draft CZMP maps along with the write up immediately to enable the Authority to submit the CZMP to the MoEF, Government of India before the deadline given by the Hon'ble NGT.</p> <p>As per para 5 (v-vi) of CRZ Notification, 2011, the State Government needs to submit the draft CZMP to SCZMA. Therefore, action is being taken to submit the draft CZMP for due recommendation of the State Government as per the Notification.</p>
--	----------------------------------------------------------------------------------------------------------------------------------------------------------------------------------------------------------------------------------------------------------------------------------------------------------------------------------------------------------------------------------------------------------------------------------------------------------------------------------------------------------------------------------------------------------------------	------------------------------------------------------------------------------------------------------------------------------------------------------------------------------------------------------------------------------------------------------------------------------------------------------------------------------------------------------------------------------------------------------------------------------------------------------------------------------------------------------------------------------------------------------------------------------------------------------------------------------------------------------------------------------------------------------------------------------------------------------------------------------------------------------------------------------------------------------------------------------------------------------------------------------------------------------------------------------------------------------------------------------------------------------------------------------------------------------------------------------------------------------------------------------------------------------------------------------------------------------------------------------------

21.4.1

ಉಡುಪಿ ತಾಲ್ಲೂಕು ಉದ್ಯಾವರ ಗ್ರಾಮದ ಸ.ನಂ. 110ರಲ್ಲಿ ಕರಾವಳಿ ನಿಯಂತ್ರಣ ವಲಯ ಅಧಿಸೂಚನೆಯನ್ನು ಉಲ್ಲಂಘಿಸಿ ಯಶಸ್ವಿ ಫಿಶ್‌ಮಿಲ್ & ಆಯಿಲ್ ಕಂಪನಿಯ ಕಟ್ಟಡ ನಿರ್ಮಾಣ ಮಾಡಿರುವುದನ್ನು ತೆರವುಗೊಳಿಸಲು - ಪರಿಸರ (ಸಂರಕ್ಷಣೆ) ಕಾಯ್ದೆ 1986ರ ಸೆಕ್ಷನ್ 5ರಡಿ ನಿರ್ದೇಶನ ನೀಡುವುದಕ್ಕೆ ಸೂಚನೆ ನೀಡುವ ಕುರಿತು (ಅಪಜೀ 187 ಸಿಆರ್‌ಝಡ್ 2017).

ಕೆಳಕಂಡ ನಿರ್ಣಯಗಳನ್ನು ಕೈಗೊಳ್ಳಲಾಗಿತ್ತು:-

- (1) ಉಲ್ಲಂಘನೆದಾರರಾದ, ಮೆ. ಯಶಸ್ವಿ ಫಿಶ್‌ಮಿಲ್ & ಆಯಿಲ್ ಕಂಪನಿ ಇವರಿಗೆ ಕರಾವಳಿ ವಲಯ ನಿಯಂತ್ರಣ ಅಧಿಸೂಚನೆಯನ್ನು ಉಲ್ಲಂಘಿಸಿ ನದಿಯ ಉಬ್ಬರ ರೇಖೆಯಿಂದ 100 ಮೀ ಒಳಗಡೆ ನಿರ್ಮಾಣ ಮಾಡಿರುವ ಕಟ್ಟಡದ ಭಾಗವನ್ನು ತೆರವುಗೊಳಿಸುವಂತೆ (Demolition) ಪರಿಸರ ಸಂರಕ್ಷಣೆ ಕಾಯಿದೆ 1986 ರ ಸೆಕ್ಷನ್ 5 ರಂತೆ ಉಲ್ಲಂಘನೆದಾರರಿಗೆ ನೀಡಿರುವ ಪ್ರಸ್ತಾಪಿತ ನಿರ್ದೇಶನವನ್ನು ದೃಢಪಡಿಸಲು (To confirm the proposed directions issued) ತೀರ್ಮಾನಿಸಲಾಯಿತು.
- (2) ಪರಿಸರ ಸಂರಕ್ಷಣೆ ಕಾಯಿದೆ 1986 ರ ಸೆಕ್ಷನ್ 19 ರಡಿಯಲ್ಲಿ ಉಲ್ಲಂಘನೆದಾರರ ವಿರುದ್ಧ ಪ್ರಕರಣವನ್ನು ದಾಖಲಿಸಲು ಪ್ರಾಧಿಕಾರದ ಪರವಾಗಿ ಪ್ರಾದೇಶಿಕ ನಿರ್ದೇಶಕರು (ಪರಿಸರ) ಉಡುಪಿ ರವರಿಗೆ ಅಧಿಕಾರ (Authorise) ಸೂಚನೆ ನೀಡಲು ನಿರ್ಣಯಿಸಲಾಯಿತು.
- (3) ಸದರಿ ಘಟಕದ ಹೆಚ್ಚುವರಿ ವಿಸ್ತರಣೆ ಹಾಗೂ ಉನ್ನತೀಕರಿಸಲು ಕರ್ನಾಟಕ ರಾಜ್ಯ ಮಾಲಿನ್ಯ ನಿಯಂತ್ರಣ ಮಂಡಳಿ ಉಡುಪಿ ಇವರು ನೀಡಿರುವ CFE/CFO ವನ್ನು ಜರೂರಾಗಿ ಹಿಂಪಡೆಯುವಂತೆ ಕರ್ನಾಟಕ ರಾಜ್ಯ ಮಾಲಿನ್ಯ ನಿಯಂತ್ರಣ ಮಂಡಳಿಗೆ ಸೂಚನೆ ನೀಡಲು ತೀರ್ಮಾನಿಸಲಾಯಿತು.

Final direction under section 5 of Environment (Protection) Act 1986 has been issued vide letter dated 15.03.2018 with a copy to the Member Secretary, KSPCB for withdrawal of the CFE/CFO issued. The compliance report in this regard has not been received from the Pollution Control Board. The Regional Director (Environment), Udupi District has visited the violation site and has marked the portion of the building which constitute violation and directed the occupier to demolish and submit to compliance. The Regional Director has reported the same vide letter in the mean while, the occupiire has approached the Hon'ble High Court of Karnataka pleading quashing of the order of KSCZMA vide W.P. No.14808/2018.

21.4.2

ಉಡುಪಿ ತಾಲ್ಲೂಕು ಉದ್ಯಾವರ ಗ್ರಾಮದ ಸ.ನಂ. 193/2ಒ1ರಲ್ಲಿ ಮೆ. ಹಿಂದೂಸ್ತಾನ್ ಮೆರೈನ್ ಇಂಡಸ್ಟ್ರೀಸ್ ರವರು ಕರಾವಳಿ ನಿಯಂತ್ರಣ ವಲಯ ಅಧಿಸೂಚನೆಯನ್ನು ಉಲ್ಲಂಘಿಸಿ ಕಟ್ಟಡ ನಿರ್ಮಾಣ ಮಾಡಿರುವುದನ್ನು ತೆರವುಗೊಳಿಸಲು - ಪರಿಸರ (ಸಂರಕ್ಷಣೆ) ಕಾಯ್ದೆ 1986ರ ಸೆಕ್ಷನ್ 5ರಡಿ ನಿರ್ದೇಶನ ನೀಡುವ ಬಗ್ಗೆ (ಅಪಜೀ 188 ಸಿಆರ್‌ಯುಡ್ 2017).

ಈ ಕೆಳಕಂಡಂತೆ ನಿರ್ಣಯಿಸಲಾಗಿತ್ತು:-

- (1) ಪ್ರಾಧಿಕಾರದಿಂದ ಉಲ್ಲಂಘನೆದಾರರಿಗೆ ಪರಿಸರ ಸಂರಕ್ಷಣೆ ಕಾಯಿದೆ 1986 ರಂತೆ ಈಗಾಗಲೇ ನೀಡಿರುವ ನೋಟಿಸ್‌ಗೆ ಉಲ್ಲಂಘನೆದಾರರು ನೀಡಿರುವ ಉತ್ತರವು ಸಮಂಜಸವಾಗಿರುವುದಿಲ್ಲ. ಹಾಗೂ ಇದು CRZ ಅಧಿಸೂಚನೆ 2011 ರ ಪ್ಯಾರಾ 3 (i), 3 (iii) ರಂತೆ ಸ್ಪಷ್ಟ ಉಲ್ಲಂಘನೆವೆಂಬುದಾಗಿ ಅಭಿಪ್ರಾಯ ಪಡುತ್ತಾ ಉಲ್ಲಂಘನೆದಾರರಾದ, ಹಿಂದೂಸ್ತಾನ್ ಮೆರೈನ್ ಇಂಡಸ್ಟ್ರೀಸ್ ಕಂಪನಿ ಇವರಿಗೆ ಕರಾವಳಿ ವಲಯ ನಿಯಂತ್ರಣ ಅಧಿಸೂಚನೆಯನ್ನು ಉಲ್ಲಂಘಿಸಿ ನದಿಯ ಉಬ್ಬರ ರೇಖೆಯಿಂದ 100 ಮೀ ಒಳಗಡೆ ನಿರ್ಮಾಣ ಮಾಡಿರುವ ಕಟ್ಟಡದ ಭಾಗವನ್ನು ತೆರವುಗೊಳಿಸುವಂತೆ (Demolition) ಪರಿಸರ ಸಂರಕ್ಷಣೆ ಕಾಯಿದೆ 1986 ರ ಸೆಕ್ಷನ್ 5 ರಂತೆ ಉಲ್ಲಂಘನೆದಾರರಿಗೆ ನೀಡಿರುವ ಪ್ರಸ್ತಾಪಿತ ನಿರ್ದೇಶನವನ್ನು ದೃಢಪಡಿಸಿ (Confirm the proposed directions) ತೀರ್ಮಾನಿಸಲಾಯಿತು.
- (2) ಪರಿಸರ ಸಂರಕ್ಷಣೆ ಕಾಯಿದೆ 1986 ರ ಸೆಕ್ಷನ್ 19 ರಡಿಯಲ್ಲಿ ಉಲ್ಲಂಘನೆದಾರರ ವಿರುದ್ಧ ಪ್ರಾಧಿಕಾರದ ಪರವಾಗಿ ಪ್ರಕರಣವನ್ನು ದಾಖಲಿಸಲು ಪ್ರಾದೇಶಿಕ ನಿರ್ದೇಶಕರು (ಪರಿಸರ) ಉಡುಪಿರವರಿಗೆ ಅಧಿಕಾರ ನೀಡಲು (authorize) ನಿರ್ಣಯಿಸಲಾಯಿತು.
- (3) CRZ ಅಧಿಸೂಚನೆಯನ್ನು ಉಲ್ಲಂಘಿಸಿ ನಿರ್ಮಿಸಿರುವ ಸದರಿ ಘಟಕಕ್ಕೆ

Final direction under section 5 of Environment (Protection) Act has been issued vide letter dated 15.03.2018 with a copy to the Member Secretary, KSPCB for withdrawal of the CFE/CFO issued. The Regional Director (Env), Udupi District has visited the violation site and has marked the portion of the building which constitute violation and directed the occupier to demolish and submit compliance.

The occupier has submitted an appeal against the direction issued before the Hon'ble NGT, New Delhi vide No. 56/2018.

The Government advocate has informed that "the Hon'ble NGT has provided the CZMA two weeks time to file their reply and in the mean time has directed that no coercive action be taken in terms of the impugned Order of CZMA, i.e., until the next date of hearing. The matter is now listed for hearing on 23rd May 2018".

	<p>ಕರ್ನಾಟಕ ರಾಜ್ಯ ಮಾಲಿನ್ಯ ನಿಯಂತ್ರಣ ಮಂಡಳಿ, ಉಡುಪಿ ಇವರು ನೀಡಿರುವ CFE/CFO ವನ್ನು ಜರೂರಾಗಿ ಹಿಂಪಡೆಯುವಂತೆ ಕರ್ನಾಟಕ ರಾಜ್ಯ ಮಾಲಿನ್ಯ ನಿಯಂತ್ರಣ ಮಂಡಳಿಗೆ ಸೂಚನೆ ನೀಡಲು ತೀರ್ಮಾನಿಸಲಾಯಿತು.</p>	
21.4.3	<p>ಉಡುಪಿ ತಾಲ್ಲೂಕಿನ ಉದ್ಯಾವರ ಗ್ರಾಮದ ಸ.ನಂ. 240/1ಎ1ರಲ್ಲಿ ಮೆ.ಯುನಿಟಿ ಫಿಶ್ ಮೀಲ್ ಮತ್ತು ಆಯಿಲ್ ಕಂಪನಿ, ರವರು ಕರಾವಳಿ ನಿಯಂತ್ರಣ ವಲಯ ಅಧಿಸೂಚನೆಯನ್ನು ಉಲ್ಲಂಘಿಸಿ ಕಟ್ಟಡ ನಿರ್ಮಿಸಿರುವ ಪ್ರಕರಣದ ಬಗ್ಗೆ. (ಅಪಜೀ 287 ಸಿಆರ್‌ಝೆಡ್ 2017).</p> <p>ಉಲ್ಲಂಘನೆಯನ್ನು ತೆರವುಗೊಳಿಸುವಂತೆ ಉಲ್ಲಂಘನೆದಾರರಿಗೆ ಪರಿಸರ (ಸಂರಕ್ಷಣೆ) ಕಾಯ್ದೆ 1986 ರ ಸೆಕ್ಷನ್ (5) ರ ಅಡಿಯಲ್ಲಿ ಪರಿಸರ ಸಂರಕ್ಷಣಾ ನಿಯಮಗಳು, 1986 ರ ನಿಯಮ 4 ಅಂಶಗಳನ್ನು ಅನುಸರಿಸಿ ನಿರ್ದೇಶನ ನೀಡಲು ತೀರ್ಮಾನಿಸಲಾಯಿತು.</p>	<p>Proposed direction have been issued under section 5 of EP Act, 1986 in accordance with Rule 4 of Environment (Protection) Rules, 1986 vide letter dated 15.03.2018. No reply has been received so far. Subject is placed before this Authority during this meeting as a separate agenda for a decision with regard to issue of final direction for removal of structures in violation of the provisions of the CRZ Notification, 2011.</p>
21.5.1	<p>ಕರಾವಳಿ ನಿಯಂತ್ರಣ ವಲಯ ನಿರಾಕ್ಷೇಪಣಾ ಪತ್ರ (CRZ Clearance) ದ ಅವಧಿ ನವೀಕರಣ.</p> <p>ಈ ವಿಷಯವನ್ನು ಪ್ರಾಧಿಕಾರವು ಗಮನಿಸಿತು. ಪ್ರಾಧಿಕಾರವು ಈ ಬಗ್ಗೆ ಚರ್ಚಿಸಿದ ನಂತರ ಪ್ರಾಧಿಕಾರದ ಅಧ್ಯಕ್ಷರು ಈ ವಿಷಯದಲ್ಲಿ CRZ ಅಧಿಸೂಚನೆ 2011ಕ್ಕೆ ತಿದ್ದುಪಡಿ ತರುವಂತೆ ಕೇಂದ್ರ ಅರಣ್ಯ ಪರಿಸರ ಹಾಗೂ ಹವಾಮಾನ ಮಂತ್ರಾಲಯಕ್ಕೆ ಪತ್ರ ಬರೆಯುವುದು ಸೂಕ್ತವೆಂಬುದಾಗಿ ಅಭಿಪ್ರಾಯಪಟ್ಟರು.</p>	<p>While processing for issue of letter, an amendment made to the CRZ Notification, 2011, a Notification bearing No. S.O. 1002(E) dated 6th March 2018 have been issued by the Ministry of Environment, Forest and Climate Change fixing validity of the clearance issued under CRZ Notification, 2011 to five years from the date of issue of clearance along with provision for extension of the validity by the Authority for a maximum period of three years. A copy of the said amendment notification - is provided as Annexure- A.</p>
21.5.2	<p>ಅವಶ್ಯ ಸಿಬ್ಬಂದಿ ವರ್ಗದ ನೇಮಕಾತಿ.</p> <p>ಈ ವಿಷಯದ ಬಗ್ಗೆ ಚರ್ಚಿಸಲಾಗಿ ನಮ್ಮ ರಾಜ್ಯಕ್ಕೆ ಸಂಬಂಧಿಸಿದಂತೆ, ಸಮಗ್ರ ಕರಾವಳಿ ವಲಯ ನಿರ್ವಹಣಾ ಯೋಜನೆ (ICZMP Phase -II) ಯು ಅನುಮೋದನೆಗೊಂಡ ನಂತರ ಈ ಬಗ್ಗೆ ಕ್ರಮ ವಹಿಸಬಹುದಾಗಿದೆ ಎಂಬುದಾಗಿ ಪ್ರಾಧಿಕಾರವು ಅಭಿಪ್ರಾಯಪಟ್ಟಿತು.</p>	<p>Noted the decision of the Authority. No action.</p>

21.5.3	<p>ಉತ್ತರ ಕನ್ನಡ ಜಿಲ್ಲೆಯ ಕಾರವಾರದ ಸಮುದ್ರ ತೀರದಲ್ಲಿ ಕರಾವಳಿ ನಿಯಂತ್ರಣ ವಲಯ ಅಧಿಸೂಚನೆ ಉಲ್ಲಂಘನೆಯಿಂದ ಉಂಟಾಗಿರುವ ಪರಿಸರ ಹಾನಿಯ ಬಗ್ಗೆ ಶ್ರೀ ಬಾಲಕೃಷ್ಣ ಎಸ್.ಪೈ. ವಕೀಲರು ನೀಡಿರುವ ಲೀಗಲ್ ನೋಟೀಸ್ ಬಗ್ಗೆ. (ಅಪಜೀ 6 ಸಿಆರ್‌ಜೆಡ್ 2018)</p> <p>ಉತ್ತರ ಕನ್ನಡ ಜಿಲ್ಲೆಯ ಕಾರವಾರದ ಕರಾವಳಿ ನಿಯಂತ್ರಣ ವಲಯ ವ್ಯಾಪ್ತಿಯಲ್ಲಿ CRZ ಅಧಿಸೂಚನೆಯನ್ನು ಉಲ್ಲಂಘಿಸಿ ಕೈಗೊಳ್ಳಲಾಗುತ್ತಿರುವ ಎಲ್ಲಾ ಚಟುವಟಿಕೆಗಳ ಬಗ್ಗೆ ಸ್ಥಳ ಪರಿಶೀಲನೆ ನಡೆಸಿ, ಸದರಿ ಚಟುವಟಿಕೆಗಳ ಪಟ್ಟಿ ತಯಾರಿಸಿ, ಇವುಗಳಿಗೆ CRZ ಅನುಮೋದನೆ ಪಡೆಯಲಾಗಿದೆಯೇ ಅಥವಾ ಇಲ್ಲವೇ ಎಂಬ ಬಗ್ಗೆ ವಿವರವಾಗಿ ವರದಿಯನ್ನು ಒಂದು ವಾರದಲ್ಲಿ ಸಲ್ಲಿಸುವಂತೆ ಪ್ರಾದೇಶಿಕ ನಿರ್ದೇಶಕರು (ಪರಿಸರ) ಉತ್ತರ ಕನ್ನಡ ರವರಿಗೆ ಸೂಚನೆ ನೀಡಲು ನಿರ್ಣಯಿಸಲಾಯಿತು.</p>	<p>The Regional Director (Env) Uttara Kannada District has submitted the report vide letter dated 3.4.2018. The subject is placed before the Authority as separate subject at agenda point No. 23.13</p>
21.6.1	<p>ಕರಾವಳಿ ನಿಯಂತ್ರಣ ವಲಯ ವ್ಯಾಪ್ತಿಯಲ್ಲಿ ನೀರಾವರಿ ಇಲಾಖೆಯಿಂದ ಕೈಗೊಳ್ಳಲಾದ ಕಾಮಗಾರಿಗಳಿಂದಾಗಿ ಪರಿಸರದ ಮೇಲೆ ಉಂಟಾದ ದುಷ್ಪರಿಣಾಮಗಳ ಬಗ್ಗೆ:</p> <p>ಕರಾವಳಿ ನಿಯಂತ್ರಣ ವಲಯದಲ್ಲಿ CRZ ನಿರಾಕ್ಷೇಪಣಾ ಪತ್ರ ಪಡೆಯದೇ ಯಾವುದೇ ಚಟುವಟಿಕೆಗಳನ್ನು ಕೈಗೊಳ್ಳದಂತೆ ಎಲ್ಲಾ ಸಣ್ಣ ನೀರಾವರಿ ಇಲಾಖೆಗೆ ಅಪರ ಮುಖ್ಯ ಕಾರ್ಯದರ್ಶಿ ಅರಣ್ಯ ಪರಿಸರ ಮತ್ತು ಜೀವಿಶಾಸ್ತ್ರ ಇಲಾಖೆ ಇವರಿಂದ ಅರೆ ಸರ್ಕಾರಿ ಪತ್ರ ಬರೆಯಲು ಪ್ರಾಧಿಕಾರದಲ್ಲಿ ತೀರ್ಮಾನಿಸಲಾಯಿತು.</p>	<p>The draft D.O. letter has been put up in file.No. FEE 133 CRZ 2018</p>
21.6.2	<p>ಅರಣ್ಯ ಇಲಾಖೆಯಲ್ಲಿ ಪ್ರತ್ಯೇಕವಾಗಿ ಕಾಂಡ್ಲಾ ವನ ವಿಭಾಗವನ್ನು (Mangrove Cell) ಸೃಜಿಸುವ ಬಗ್ಗೆ ಕರ್ನಾಟಕ ರಾಜ್ಯದಲ್ಲಿಯೂ ಬಹಳ ಕಾಂಡ್ಲಾವನ ಪ್ರದೇಶಗಳಿರುವುದರಿಂದ ಮಹಾರಾಷ್ಟ್ರ ದಲ್ಲಿರುವಂತೆ ಒಂದು ಕಾಂಡ್ಲಾ ವನ (Mangrove Cell) ವಿಭಾಗವನ್ನು ಸ್ಥಾಪಿಸಲು ICZMP Phase II ನಲ್ಲಿ ಅವಕಾಶ ಮಾಡಿಕೊಳ್ಳಬಹುದಾಗಿ ಅಭಿಪ್ರಾಯಪಡಲಾಯಿತು.</p>	<p>Noted the decision of the Authority. No action at present.</p>

REVIEW OF THE ACTION TAKEN BY THE REGIONAL DIRECTOR, MANGALURU ON VIOLATION CASES DURING KSCZMA MEETING HELD ON 27.04.2018 (Annexure-II)

Sl.No	File No	Violator Name & Address	Details of Violation	Violation as per CRZ Notification 2011	Earlier Decision	Action Taken Report	Present Status	KSCZMA Decision
1	FEE 8 CRZ 2017	Sri. Ramesh N. Uchil S/o. Narayana Someshwara, Mangalore.	Construction of compound wall & building in sy.no. 105 of Someshwara village. The land belongs to Govt & falls under CRZ III (NDZ). Distance from sea HTL is 60 mtrs.	Construction of compound wall and building is a violation as per CRZ Notification 2011 para 8 III CRZ III (ii)	The Authority decided to issue notice to demolish unauthorised structure as per section 5 of Environment Protection act 1986. If the violator fail to comply notice the DCZMA is authorised to file a case in the court as per sec 19 of the said act.	The Authority has issued Notice to the violator under section 5 of the Environment (Protection) Act 1986. Further a case has been filed against the violator on behalf of KSCZMA by Regional Director (Environment)	The violator was not found in the original address. Notice has been sent to the new address. No reply has been received. The case has been registered vide CC No. 190/2017.	8 The Authority noted the action taken by the Regional Director, Mangaluru.
2	FEE 83 CRZ 2017	Smt. Sumathi R. Karkera W/o. Ramesh Karkera	Construction of house in sy. no. 71/8(P) of Kolachekambla Bappanadu village. The land falls under CRZ III (NDZ).	Construction of house is a violation as per CRZ Notification 2011 para 8 III CRZ III (ii).	The authority decided to issue direction to Concerned urban local body to take steps to remove violation.	Direction has been issued to Mulky Panchayat to remove the violation	No action has been taken till date. The reminder was issued on 2-4-2018 by the Regional Director, Mangalore.	The Authority directed the Regional Director, Mangaluru to submit a detailed report regarding the action taken by the Town Panchyath Mulki within two weeks time.

Sl.No	File No	Violator Name & Address	Details of Violation	Violation as per CRZ Notification 2011	Earlier Decision	Action Taken Report	Present-Status	KSCZMA Decision
1	2	3		4	5	6	7	8
3.	FBE 82 CRZ 2017	Dr. Dayas. Spring Tide, Koyolo lane, FahnrRoad ,Mangalore.	Construction of R.C.C house in sy.no. 2/16 of Sasithlu village. The land falls under CRZ I.	Construction of house is a violation as per CRZ Notification 2011 para 8 I CRZ I (i)	The authority decided to authorize DCZMA and issue direction to file a case in the court as per section of 19 of Environment protection Act. To file a case against the violator under section 19 of Environment protection Act behalf of the KSCZMA by Regional Director	Accordingly case as been filed before honorable District Court.	Case has been registered vide CC.No.189/2017	The Authority noted the action taken by it Regional Director, Mangaluru.

<p>2</p> <p>ಅಪಜೀ ಸಿಆರ್‌ಜೆಡ್ 2013</p>	<p>54</p> <p>ಶ್ರೀ ಗಣೇಶ ಪೂಜಾರಿ ಬಿನ್ ಹರಿಯಪ್ಪ ನಡ್ಕಾಲು ಗ್ರಾಮ, ಪಡುಬಿದ್ರಿ, ಉಡುಪಿ ತಾಲೂಕು. ಉಡುಪಿ ತಾಲೂಕು ನಡ್ಕಾಲು ಗ್ರಾಮದ ಸರ್ವೆ ನಂ. 142/12ಎ2ರಲ್ಲಿ ಕರಾವಳಿ ನಿಯಂತ್ರಣ ಅಧಿಸೂಚನೆಯನ್ನು ಉಲ್ಲಂಘಿಸಿ ಎಸ್.ಜಿ ಲೇಕ್ ರೆಸಾರ್ಟ್ ನಿರ್ಮಿಸಿರುವ ಬಗ್ಗೆ.</p>	<p>ಉಡುಪಿ ತಾಲೂಕು ನಡ್ಕಾಲು ಗ್ರಾಮದ ಸರ್ವೆ ನಂ. 142/12ಎ2ರಲ್ಲಿ ಎಸ್.ಜಿ ಲೇಕ್ ರೆಸಾರ್ಟ್ ನಿರ್ಮಿಸಿ ಕರಾವಳಿ ನಿಯಂತ್ರಣ ವಲಯ ಅಧಿಸೂಚನೆ 2011ರ ಪ್ರಕಾರ 8 III CRZ III A (ii) ರ ಪ್ರಕಾರ ಉಲ್ಲಂಘನೆ ಮಾಡಿರುತ್ತಾರೆ.</p>	<p>ಪರಿಸರ (ಸಂದರ್ಶನ) ಕಾಯಿದೆ 1986ರ ಸೆಕ್ಷನ್ 19ರ ಅಡಿಯಲ್ಲಿ ಉಲ್ಲಂಘನೆಯಾದರೆ ವಿರುದ್ಧ ಸಂಬಂಧಪಟ್ಟ ನ್ಯಾಯಾಲಯದಲ್ಲಿ ಮೊಕದ್ದಮೆ ಹೂಡಲು ಉಡುಪಿ ಜಿಲ್ಲಾ ಕರಾವಳಿ ವಲಯ ನಿರ್ವಹಣಾ ಜಿಲ್ಲಾ ಕರಾವಳಿ ವಲಯ ನಿರ್ವಹಣಾ ಸಮಿತಿಯನ್ನು ಅಧಿಕೃತಗೊಳಿಸಲು (Authorise) ತೀರ್ಮಾನಿಸಲಾಯಿತು.</p>	<p>ಪತ್ರ ಸಂಖ್ಯೆ: ಅಪಜೀ 54 ಸಿಆರ್‌ಜೆಡ್ 2013 ದಿನಾಂಕ: 31.08.2017ರಲ್ಲಿ ಪರಿಸರ (ಸಂದರ್ಶನ) ಕಾಯಿದೆ 1986ರ ಸೆಕ್ಷನ್ 19ರ ಅಡಿಯಲ್ಲಿ ಉಲ್ಲಂಘನೆಯಾದರೆ ವಿರುದ್ಧ ಸಂಬಂಧಪಟ್ಟ ನ್ಯಾಯಾಲಯದಲ್ಲಿ ಮೊಕದ್ದಮೆ ಹೂಡಲು ನಿರ್ದೇಶನ ನೀಡಲಾಗಿದೆ.</p>	<p>ಉಲ್ಲಂಘನೆಯಾದರೆ ನಿರ್ದನ ಹೊಂದಿರುವುದರಿಂದ ಹಾಲಿ ಮೂಲಕಟ್ಟು ಹೊಂದಿರುವ ವಾಯುಸುದಾರರಿಗೆ ನೋಟೀಸ್ ಜಾರಿಗೊಳಿಸುವಂತೆ ಪ್ರಾಧಿಕಾರ ಪರ ವಕೀಲರು ಸಲಹೆ ನೀಡಿರುವುದರಿಂದ ಆ ಪ್ರಕಾರ ಕ್ರಮವಹಿಸುವ ಕುರಿತಂತೆ ಈ ಪ್ರಕರಣವನ್ನು ಪ್ರತ್ಯೇಕ ಅರ್ಜಿಯಲ್ಲಿ ಕ್ರ.ಸಂ.22.7.1 ರಲ್ಲಿ ಮುಂಡಿಸಿದೆ.</p>	<p>ಪ್ರಾಧಿಕಾರವು ವಿಷಯವನ್ನು ಗಮನಿಸಿತು.</p>
<p>3</p> <p>ಅಪಜೀ ಸಿಆರ್‌ಜೆಡ್ 2013</p>	<p>27</p> <p>ಶ್ರೀ ಧ್ರುವ ಚೌಧರಿ ಬಿನ್ ಸಮೀರ್ ಚೌಧರಿ, 48, ಚಿತ್ರಕೂರ್ಟ್ ಅಪಾರ್ಟ್‌ಮೆಂಟ್, 18ನೇ ಅಡ್ಡರಸ್ತೆ, ಮಲ್ಲೇಶ್ವರಂ, ಬೆಂಗಳೂರು - 560055.</p>	<p>ಕುಂದಾಪುರ ತಾಲೂಕು ಬೀಜಾಡಿ ಗ್ರಾಮದ ಸರ್ವೆ ನಂ. 306/4ರಲ್ಲಿ ಕರಾವಳಿ ನಿಯಂತ್ರಣ ವಲಯ ಅನುಮತಿ ಇಲ್ಲದೇ ಕರಾವಳಿ ನಿಯಂತ್ರಣ ವಲಯ-IIIರ ಅಭಿವೃದ್ಧಿ ನಿಷಿದ್ಧ ಪ್ರದೇಶದೊಳಗೆ ಕಟ್ಟಡ ನಿರ್ಮಾಣ ಅವಕಾಶಗಳಿಗೆ ಕಟ್ಟಡ ನಿರ್ಮಾಣ ನೆಲಸಮತಟ್ಟು ನಿರ್ಮಾಣ ನಡೆಸುತ್ತಿದ್ದು, ಇದು ಕರಾವಳಿ ನಿಯಂತ್ರಣ ವಲಯ ಅಧಿಸೂಚನೆ 2011ರ ಪ್ರಕಾರ 8 III CRZ III A (ii) ರ ಪ್ರಕಾರ ಉಲ್ಲಂಘನೆಯಾಗಿರುತ್ತದೆ.</p>	<p>ಪರಿಸರ (ಸಂದರ್ಶನ) ಕಾಯಿದೆ 1986ರ ಸೆಕ್ಷನ್ 19ರ ಅಡಿಯಲ್ಲಿ ಉಲ್ಲಂಘನೆಯಾದರೆ ವಿರುದ್ಧ ಸಂಬಂಧಪಟ್ಟ ನ್ಯಾಯಾಲಯದಲ್ಲಿ ಮೊಕದ್ದಮೆ ಹೂಡಲು ಉಡುಪಿ ಜಿಲ್ಲಾ ಕರಾವಳಿ ವಲಯ ನಿರ್ವಹಣಾ ಜಿಲ್ಲಾ ಕರಾವಳಿ ವಲಯ ನಿರ್ವಹಣಾ ಸಮಿತಿಯನ್ನು ಅಧಿಕೃತಗೊಳಿಸಲು (Authorise) ತೀರ್ಮಾನಿಸಲಾಯಿತು.</p>	<p>ಪತ್ರ ಸಂಖ್ಯೆ: ಅಪಜೀ 27 ಸಿಆರ್‌ಜೆಡ್ 2013 ದಿನಾಂಕ: 01.09.2017ರಲ್ಲಿ ಪರಿಸರ (ಸಂದರ್ಶನ) ಕಾಯಿದೆ 1986ರ ಸೆಕ್ಷನ್ 19ರ ಅಡಿಯಲ್ಲಿ ಉಲ್ಲಂಘನೆಯಾದರೆ ವಿರುದ್ಧ ಸಂಬಂಧಪಟ್ಟ ನ್ಯಾಯಾಲಯದಲ್ಲಿ ಮೊಕದ್ದಮೆ ಹೂಡಲು ನಿರ್ದೇಶನ ನೀಡಲಾಗಿದೆ.</p>	<p>ಪರಿಸರ (ಸಂದರ್ಶನ) ಕಾಯಿದೆ 1986ರ ಸೆಕ್ಷನ್ 19ರಂತೆ ಉಲ್ಲಂಘನೆಯಾದರೆ ವಿರುದ್ಧ ಸಂಬಂಧಪಟ್ಟ ನ್ಯಾಯಾಲಯದಲ್ಲಿ ಮೊಕದ್ದಮೆ ಹೂಡುವ ಕುರಿತು ಕಡತವನ್ನು ಪಕ್ಕೀಲರಿಗೆ ಮುಂಡಿಸಲಾಗಿದೆ.</p>	<p>ಪ್ರಾಧಿಕಾರವು ವಿಷಯವನ್ನು ಗಮನಿಸಿ, ಬಗ್ಗೆ ಚರ್ಚಿಸಲಾಗಿ, ಹಾಜರಿ ಪ್ರಾಧಿಕಾರದ ವಕೀಲರು ದಿನಾಂಕ 04.05.2018 ರ ಒಳಗಡೆ ಮೊಕದ್ದಮೆ ಹೂಡುವುದಾಗಿ ತಿಳಿಸಿದರು. ಈ ಬಗ್ಗೆ ಕೂಡಲೇ ಸೂಕ್ತ ಕ್ರಮ ಜರುಗಿಸಿ ಪ್ರಾಧಿಕಾರ ವರದಿ ಸಲ್ಲಿಸಲು ಪ್ರಾದೇಶಿಕ ನಿರ್ದೇಶಕರು, ಉಡುಪಿ ರವರಿಗೆ ಸೂಚಿಸಲಾಯಿತು.</p>
<p>4</p> <p>ಅಪಜೀ ಸಿಆರ್‌ಜೆಡ್ 2013</p>	<p>55</p> <p>ಶ್ರೀ ಸುರೇಶ್ ಶೆಟ್ಟಿ ಬಿನ್ ಕೃಷ್ಣ ಶೆಟ್ಟಿ, ತೋನ್ಡೆ ಪಾರ್ಕ್ ಮತ್ತು ರೆಸ್ಟೋರೇಟ್, ಮಲ್ಟಿ</p>	<p>ಸದರಿ ಸ್ಥಳವು ಕರಾವಳಿ ನಿಯಂತ್ರಣ ವಲಯ ವರ್ಗ-IIIರಲ್ಲಿ ಬರುತ್ತಿದ್ದು, ಸಮುದ್ರದ</p>	<p>ಪರಿಸರ (ಸಂದರ್ಶನ) ಕಾಯಿದೆ 1986ರ ಸೆಕ್ಷನ್ 19ರ ಅಡಿಯಲ್ಲಿ ಉಲ್ಲಂಘನೆಯಾದರೆ ವಿರುದ್ಧ ಸಂಬಂಧಪಟ್ಟ ನ್ಯಾಯಾಲಯದಲ್ಲಿ</p>	<p>ಪತ್ರ ಸಂಖ್ಯೆ: ಅಪಜೀ 55 ಸಿಆರ್‌ಜೆಡ್ 2013 ದಿನಾಂಕ:</p>	<p>ಈ ಪ್ರಕರಣವನ್ನು ನ್ಯಾಯಾಲಯದಲ್ಲಿ ಮೊಕದ್ದಮೆ ಹೂಡಲಾಗಿದೆ.</p>	<p>ಪ್ರಾಧಿಕಾರವು ವಿಷಯವನ್ನು ಗಮನಿಸಲಾಗಿ, ಬಗ್ಗೆ</p>

	<p>ಬೀಜ್ ಹತ್ತಿರ, ಮಲ್ವೆ ಕೊಡವೂರು ಗ್ರಾಮ, ಉಡುಪಿ ಉಡುಪಿ ತಾಲೂಕು ಕೊಡವೂರು ಗ್ರಾಮದಲ್ಲಿ ಕರಾವಳಿ ನಿಯಂತ್ರಣ ವಲಯ ಅಧಿಸೂಚನೆಯನ್ನು ಉಲ್ಲಂಘಿಸಿ ಹೋಟೆಲ್ ಚಾರ್ಟರ್ ಸೆಂಟರ್ ಮತ್ತು ಗೆಸ್ಟ್ ಹೌಸ್‌ಗಳನ್ನು ನಿರ್ಮಾಣ ಮಾಡಿರುವ ಬಗ್ಗೆ.</p>	<p>ಭರತೇಶ್‌ಯಿಂದ ದೂರದಲ್ಲಿಯೂ ಅಭಿವೃದ್ಧಿ ನಿಷಿದ್ಧ ಪ್ರದೇಶದೊಳಗೆ ಕರಾವಳಿ ನಿಯಂತ್ರಣ ವಲಯ ಅಧಿಸೂಚನೆ 2011 8 III CRZ III A (ii) ರ ಪ್ರಕಾರ ಉಲ್ಲಂಘನೆಯಾಗಿರುತ್ತದೆ.</p>	<p>ಮೊಕದ್ದಮೆ ಕರಾವಳಿ ವಲಯ ನಿರ್ವಹಣಾ ವಲಯ ನಿರ್ವಹಣಾ ಸಮಿತಿಯನ್ನು (Authorise) ತೀರ್ಮಾನಿಸಲಾಯಿತು.</p>	<p>01.09.2017ರಲ್ಲಿ ಪರಿಸರ (ಸಂರಕ್ಷಣಾ) ಕಾಯಿದೆ 1986ರ ಸೆಕ್ಷನ್ 19ರ ಅಡಿಯಲ್ಲಿ ಉಲ್ಲಂಘನೆಯಾದರ ವಿರುದ್ಧ ಸಂಬಂಧಪಟ್ಟ ನ್ಯಾಯಾಲಯದಲ್ಲಿ ಮೊಕದ್ದಮೆ ಹೂಡಲು ನಿರ್ದೇಶನ ನೀಡಲಾಗಿದೆ.</p>	<p>ಸಿ.ಸಿ ಸಂ. 354/2018</p>	<p>ಈಗಾಗಲೇ ನ್ಯಾಯಾಲಯದಲ್ಲಿ ಮೊಕದ್ದಮೆ ಹೂಡಿರುವ ಕ್ರಮವನ್ನು ಗಮನಿಸಿತು.</p>
<p>5 ಅಪಜೀ ಸಿಆರ್‌ಜೆಡ್ 2013</p>	<p>ಶ್ರೀಮತಿ ಕೆ. ನಾವಿತ್ರಮ್ಮ ಕೋಂ ಸಂಜೀವ, # 137, 13ನೇ ಮುಖ್ಯರಸ್ತೆ, 7ನೇ ಅಡ್ಡರಸ್ತೆ, ಘಜ್.ವನ್.ಆರ್ ಬಡಾವಣೆ, 5ನೇ ಹಂತ, ಬೆಂಗಳೂರು- 560102.</p> <p>ಉಡುಪಿ ತಾಲೂಕು ಗೋಪಾಡಿ ಗ್ರಾಮದ ಸರ್ವೆ ನಂ. 3/2ಫಿ.4 ಮತ್ತು 3/3ಫಿ.6ರಲ್ಲಿ ಕರಾವಳಿ ನಿಯಂತ್ರಣ ವಲಯ ಅಧಿಸೂಚನೆಯನ್ನು ಉಲ್ಲಂಘಿಸಿ ಹಳೆ ಕಟ್ಟಡ ಫುನರ್ ನಿರ್ಮಾಣ ಮಾಡಿರುವ ಬಗ್ಗೆ.</p>	<p>ಈ ಪ್ರಕರಣವು ಕರಾವಳಿ ನಿಯಂತ್ರಣ ವಲಯ- IIIರ ಅಭಿವೃದ್ಧಿ ಪ್ರದೇಶದೊಳಗೆ ನಿರಾಕೃತವಾಗಿ ಪತ್ತೆವಿಲ್ಲದೇ ಕಟ್ಟಡ ಫುನರ್ ನಿರ್ಮಾಣ ಮಾಡಿರುತ್ತಾರೆ. ಇದು ಕರಾವಳಿ ನಿಯಂತ್ರಣ ವಲಯ ಅಧಿಸೂಚನೆ 1991ರ ಪ್ಯಾರಾ 6 (2) CRZ III (i)ರ ಪ್ರಕಾರ ಉಲ್ಲಂಘನೆ ಪ್ರಕರಣವಾಗಿರುತ್ತದೆ.</p>	<p>ಪರಿಸರ (ಸಂರಕ್ಷಣಾ) ಕಾಯಿದೆ 1986ರ ಸೆಕ್ಷನ್ 19ರ ಅಡಿಯಲ್ಲಿ ಉಲ್ಲಂಘನೆಯಾದರ ವಿರುದ್ಧ ಸಂಬಂಧಪಟ್ಟ ನ್ಯಾಯಾಲಯದಲ್ಲಿ ಮೊಕದ್ದಮೆ ಹೂಡಲು ಉಡುಪಿ ಜಿಲ್ಲಾ ಕರಾವಳಿ ವಲಯ ನಿರ್ವಹಣಾ ಜಿಲ್ಲಾ ಕರಾವಳಿ ವಲಯ ನಿರ್ವಹಣಾ ಸಮಿತಿಯನ್ನು ಅಧಿಕೃತಗೊಳಿಸಲು (Authorise) ತೀರ್ಮಾನಿಸಲಾಯಿತು.</p>	<p>ಪತ್ತೆ ಸಂಖ್ಯೆ: ಅಪಜೀ 28 ಸಿಆರ್‌ಜೆಡ್ 2013 ದಿನಾಂಕ: 31.08.2017ರಲ್ಲಿ ಪರಿಸರ (ಸಂರಕ್ಷಣಾ) ಕಾಯಿದೆ 1986ರ ಸೆಕ್ಷನ್ 19ರ ಅಡಿಯಲ್ಲಿ ಉಲ್ಲಂಘನೆಯಾದರ ವಿರುದ್ಧ ಸಂಬಂಧಪಟ್ಟ ನ್ಯಾಯಾಲಯದಲ್ಲಿ ಮೊಕದ್ದಮೆ ಹೂಡಲು ನಿರ್ದೇಶನ ನೀಡಲಾಗಿದೆ.</p>	<p>ಈ ಪ್ರಕರಣವನ್ನು ಜಿಎಂಎಫ್‌ಸಿ ಕುಂದಾಪುರ ನ್ಯಾಯಾಲಯದಲ್ಲಿ ದಿನಾಂಕ: 28-3-2018 ರಂದು ಮೊಕದ್ದಮೆ ಹೂಡಲಾಗಿದೆ. ಪಿ.ಸಿ.ಆರ್ ನಂ. 121/2018</p>	<p>ಪ್ರಾಧಿಕಾರವು ವಿಷಯದ ಚರ್ಚಿಸಲಾಗಿ, ಈಗಾಗಲೇ ನ್ಯಾಯಾಲಯದಲ್ಲಿ ಮೊಕದ್ದಮೆ ಹೂಡಿರುವ ಕ್ರಮವನ್ನು ಗಮನಿಸಿತು.</p>
<p>6 ಅಪಜೀ ಸಿಆರ್‌ಜೆಡ್ 2014</p>	<p>ಶ್ರೀ ಪ್ರನಾದ್ ಜಿ. ಕೋಟ್ಯಾನ್ ಬನ್ ಗೋಪಾಲ ಕೋಟ್ಯಾನ್, "ಉಳಿಯಲಾಸನಹೌಸ್", ಚಿತ್ರಾಪು ಗ್ರಾಮ, ಮುಲ್ಕಿ ಅಂಚೆ, ತಾಲೂಕು. ಮಂಗಳೂರು ಉಡುಪಿ ತಾಲೂಕು</p>	<p>ಈ ಪ್ರಕರಣವು ಕರಾವಳಿ ನಿಯಂತ್ರಣ ವಲಯ- III ರ ಅಭಿವೃದ್ಧಿ ಪ್ರದೇಶದೊಳಗೆ ನಿರಾಕೃತವಾಗಿ ನಿರ್ಮಿಸುವುದು ಕರಾವಳಿ ವಲಯ ಅಕ್ರಮವಾಗಿದ್ದು, ನಿರ್ಮಾಣ ಅಧಿಸೂಚನೆಯು 2011ರ 8 III</p>	<p>ಪರಿಸರ (ಸಂರಕ್ಷಣಾ) ಕಾಯಿದೆ 1986ರ ಸೆಕ್ಷನ್ 19ರ ಅಡಿಯಲ್ಲಿ ಉಲ್ಲಂಘನೆಯಾದರ ವಿರುದ್ಧ ಸಂಬಂಧಪಟ್ಟ ನ್ಯಾಯಾಲಯದಲ್ಲಿ ಮೊಕದ್ದಮೆ ಹೂಡಲು ಉಡುಪಿ ಜಿಲ್ಲಾ ಕರಾವಳಿ ವಲಯ ನಿರ್ವಹಣಾ ಜಿಲ್ಲಾ ಕರಾವಳಿ ವಲಯ ನಿರ್ವಹಣಾ ಸಮಿತಿಯನ್ನು ಅಧಿಕೃತಗೊಳಿಸಲು (Authorise) ತೀರ್ಮಾನಿಸಲಾಯಿತು.</p>	<p>ಪತ್ತೆ ಸಂಖ್ಯೆ: ಅಪಜೀ 918 ಸಿಆರ್‌ಜೆಡ್ 2014 ದಿನಾಂಕ: 31.08.2017ರಲ್ಲಿ ಪರಿಸರ (ಸಂರಕ್ಷಣಾ) ಕಾಯಿದೆ 1986ರ ಸೆಕ್ಷನ್ 19ರ ಅಡಿಯಲ್ಲಿ</p>	<p>ಈ ಪ್ರಕರಣವನ್ನು ಜಿಎಂಎಫ್‌ಸಿ ಉಡುಪಿ ನ್ಯಾಯಾಲಯದಲ್ಲಿ ದಿನಾಂಕ: 28-12-2017 ರಂದು ಮೊಕದ್ದಮೆ ಹೂಡಲಾಗಿದೆ. ಪಿ.ಸಿ.ಆರ್ ನಂ. 5/2018</p>	<p>ಪ್ರಾಧಿಕಾರವು ವಿಷಯದ ಚರ್ಚಿಸಲಾಗಿ, ಈಗಾಗಲೇ ನ್ಯಾಯಾಲಯದಲ್ಲಿ ಮೊಕದ್ದಮೆ ಹೂಡಿರುವ ಕ್ರಮವನ್ನು ಗಮನಿಸಿತು.</p>

	ಬಿಡಾನಿಡಿಯೂರು ಗ್ರಾಮದ ಸ.ನಂ. 68/ಎಫ್1ರಲ್ಲಿ ಕರಾವಳಿ ನಿಯಂತ್ರಣ ವಲಯ ಅಧಿಸೂಚನೆಯನ್ನು ಉಲ್ಲಂಘಿಸಿ ಕಟ್ಟಡ ನಿರ್ಮಾಣ ಮುಡಿರುತ್ತಾರೆ.	CRZ III A (ii) ರ ಪ್ರಕಾರ ಉಲ್ಲಂಘನೆಯಾಗಿರುತ್ತದೆ.	ಪರಿಸರ (ಸಂದರ್ಶನ) ಕಾಯಿದೆ 1986ರ ಸೆಕ್ಷನ್ 19ರ ಅಡಿಯಲ್ಲಿ ಉಲ್ಲಂಘನೆಯಾದಲ್ಲಿ ವಿರುದ್ಧ ಸಂಬಂಧಪಟ್ಟ ನ್ಯಾಯಾಲಯದಲ್ಲಿ ಮೊಕದ್ದಮೆ ಹೂಡಲು ಉಡುಪಿ ಜಿಲ್ಲಾ ಕರಾವಳಿ ವಲಯ ನಿರ್ವಹಣಾ ಜಿಲ್ಲಾ ಕರಾವಳಿ ವಲಯ ನಿರ್ವಹಣಾ ಸಮಿತಿಯನ್ನು ಅಧಿಕೃತಗೊಳಿಸಲು (Authorise) ತೀರ್ಮಾನಿಸಲಾಯಿತು.	ಉಲ್ಲಂಘನೆಯಾದ ವಿರುದ್ಧ ಸಂಬಂಧಪಟ್ಟ ನ್ಯಾಯಾಲಯದಲ್ಲಿ ಮೊಕದ್ದಮೆ ಹೂಡಲು ನಿರ್ದೇಶನ ನೀಡಲಾಗಿದೆ.	ಈ ಜೆಎಂಎಫ್‌ನಿ ಕುಂದಾಪುರ ನ್ಯಾಯಾಲಯದಲ್ಲಿ ದಿನಾಂಕ: 28-3-2018 ದಂದು ಮೊಕದ್ದಮೆ ಹೂಡಲಾಗಿದೆ. ಪಿ.ಸಿ.ಆರ್ ನಂ. 119/2018	ಪ್ರಾಧಿಕಾರವು ವಿಷಯದ ಚರ್ಚಿಸಲಾಗಿ, ಈಗಾಗಲೇ ನ್ಯಾಯಾಲಯದಲ್ಲಿ ಮೊಕದ್ದಮೆ ಹೂಡಿದ ಕ್ರಮವನ್ನು ಗಮನಿಸಿತು.
7	ಅಪಜೀ 31 ಸಿಆರ್‌ಜೆಡ್ 2005 ಶ್ರೀ ಪ್ರಭಾಕರ ಎನ್. ಚಂದನ್ ಬಿನ್ ಅಂಗೋಡು ನಾಗ ನಾಯಕ್, ತ್ವಾಸಿ ಗ್ರಾಮ, ಕುಂದಾಪುರ ತಾಲೂಕು. ಕುಂದಾಪುರ ತಾಲೂಕು ತ್ವಾಸಿ ಗ್ರಾಮದ ಸ.ನಂ. 27ರಲ್ಲಿ ಕರಾವಳಿ ನಿಯಂತ್ರಣ ವಲಯ ಅಧಿಸೂಚನೆಯನ್ನು ಉಲ್ಲಂಘಿಸಿ ಕಟ್ಟಡ ನಿರ್ಮಾಣ ಮುಡಿರುಪ ಬಗ್ಗೆ.	ಈ ಅನಧಿಕೃತ ಕಟ್ಟಡ ಸಮುದ್ರದ ಭದ್ರತೆಗೆ ಬಲಿಯಿಂದ 140ಮೀ ದೂರದಲ್ಲಿದ್ದು, ಪ್ರದೇಶವು ಅಭಿವೃದ್ಧಿ ನಿಷಿದ್ಧ ಪ್ರದೇಶದಲ್ಲಿದೆ. ಕರಾವಳಿ ನಿಯಂತ್ರಣ ವಲಯ ಅಧಿಸೂಚನೆ 1991ರ ಪ್ರಾರಾ 6 (2) CRZ III (i)ರ ಪ್ರಕಾರ ಉಲ್ಲಂಘನೆಯಾಗಿರುತ್ತದೆ.	ಪರಿಸರ (ಸಂದರ್ಶನ) ಕಾಯಿದೆ 1986ರ ಸೆಕ್ಷನ್ 19ರ ಅಡಿಯಲ್ಲಿ ಉಲ್ಲಂಘನೆಯಾದಲ್ಲಿ ವಿರುದ್ಧ ಸಂಬಂಧಪಟ್ಟ ನ್ಯಾಯಾಲಯದಲ್ಲಿ ಮೊಕದ್ದಮೆ ಹೂಡಲು ಉಡುಪಿ ಜಿಲ್ಲಾ ಕರಾವಳಿ ವಲಯ ನಿರ್ವಹಣಾ ಜಿಲ್ಲಾ ಕರಾವಳಿ ವಲಯ ನಿರ್ವಹಣಾ ಸಮಿತಿಯನ್ನು ಅಧಿಕೃತಗೊಳಿಸಲು (Authorise) ತೀರ್ಮಾನಿಸಲಾಯಿತು.	ಪತ್ರ ಸಂಖ್ಯೆ: ಅಪಜೀ 07 ಸಿಆರ್‌ಜೆಡ್ ದಿನಾಂಕ: 2013 31.08.2017ರಲ್ಲಿ ಪರಿಸರ (ಸಂದರ್ಶನ) ಕಾಯಿದೆ 1986ರ ಸೆಕ್ಷನ್ 19ರ ಅಡಿಯಲ್ಲಿ ಉಲ್ಲಂಘನೆಯಾದ ವಿರುದ್ಧ ಸಂಬಂಧಪಟ್ಟ ನ್ಯಾಯಾಲಯದಲ್ಲಿ ಮೊಕದ್ದಮೆ ಹೂಡಲು ನಿರ್ದೇಶನ ನೀಡಲಾಗಿದೆ.	ಈ ಜೆಎಂಎಫ್‌ನಿ ಉಡುಪಿ ನ್ಯಾಯಾಲಯದಲ್ಲಿ ದಿನಾಂಕ: 02-4-2018 ದಂದು ಮೊಕದ್ದಮೆ ಹೂಡಲಾಗಿದೆ. ಪಿ.ಸಿ.ಆರ್ ನಂ. 22/2018	ಪ್ರಾಧಿಕಾರವು ವಿಷಯದ ಚರ್ಚಿಸಲಾಗಿ, ಈಗಾಗಲೇ ನ್ಯಾಯಾಲಯದಲ್ಲಿ ಮೊಕದ್ದಮೆ ಹೂಡಿದ ಕ್ರಮವನ್ನು ಗಮನಿಸಿತು.
8	ಅಪಜೀ 7 ಸಿಆರ್‌ಜೆಡ್ 2013 ಶ್ರೀಮತಿ ಅರುಂಧತಿ ಬಿನ್ ಕೆ. ರಾಮಚಂದ್ರ ರಾವ್, ಮನೆ ನಂ. 403, ಮಾರ್ಸೆ ಕ್ಯಾರಾ ಮುಂಟ, 6ನೇ ಅಡ್ಡರಸ್ತೆ, ಕಗ್ಗದಾಸಪುರ ರಸ್ತೆ, ಸಿ.ವಿ. ರಾಮನಗ್ರ, ಬೆಂಗಳೂರು. ಉಡುಪಿ ತಾಲೂಕು ಪಡುತೋನ್ನೆ ಗ್ರಾಮದ ಸ.ನಂ. 25/10ಬಿರಲ್ಲಿ ಕರಾವಳಿ ನಿಯಂತ್ರಣ ವಲಯ ಅಧಿಸೂಚನೆಯನ್ನು ಉಲ್ಲಂಘಿಸಿ ಕಟ್ಟಡ ಮುನಿರ ನಿರ್ಮಾಣ	ಉಡುಪಿ ತಾಲೂಕು ಪಡುತೋನ್ನೆ ಗ್ರಾಮದ ಸರ್ವೆ ನಂ. 25/10ಬಿರಲ್ಲಿ 0.48 ಎಕ್ರೆ ಸ್ಥಳದಲ್ಲಿನ ಕಟ್ಟಡ ಸಂಖ್ಯೆ: 11/220 ಮುನಿರ ನಿರ್ಮಾಣಕ್ಕೆ ನಿರಾಕೃತವಾಗಿ ಪತ್ತೆ ಪಡೆದುಕೊಂಡಿದ್ದು ಅದರ ಶರ್ತಗಳನ್ನು ಉಲ್ಲಂಘಿಸಿ ಕಟ್ಟಡ ಕಟ್ಟುತ್ತಿರುವುದರಿಂದ ನಿರಾಕೃತವಾಗಿ ಪತ್ತೆಪನ್ನು ಹಿಂತೆಗೆದುಕೊಳ್ಳಲಾಗಿರುತ್ತದೆ. 300 ಚ ಅಡಿ ತಳಪಾಯ ಮೀರದಂತೆ ನಿರಾಕೃತವಾಗಿ ಪತ್ತೆ	ಪರಿಸರ (ಸಂದರ್ಶನ) ಕಾಯಿದೆ 1986ರ ಸೆಕ್ಷನ್ 19ರ ಅಡಿಯಲ್ಲಿ ಉಲ್ಲಂಘನೆಯಾದಲ್ಲಿ ವಿರುದ್ಧ ಸಂಬಂಧಪಟ್ಟ ನ್ಯಾಯಾಲಯದಲ್ಲಿ ಮೊಕದ್ದಮೆ ಹೂಡಲು ಉಡುಪಿ ಜಿಲ್ಲಾ ಕರಾವಳಿ ವಲಯ ನಿರ್ವಹಣಾ ಜಿಲ್ಲಾ ಕರಾವಳಿ ವಲಯ ನಿರ್ವಹಣಾ ಸಮಿತಿಯನ್ನು ಅಧಿಕೃತಗೊಳಿಸಲು (Authorise) ತೀರ್ಮಾನಿಸಲಾಯಿತು.	ಪತ್ರ ಸಂಖ್ಯೆ: ಅಪಜೀ 07 ಸಿಆರ್‌ಜೆಡ್ ದಿನಾಂಕ: 2013 31.08.2017ರಲ್ಲಿ ಪರಿಸರ (ಸಂದರ್ಶನ) ಕಾಯಿದೆ 1986ರ ಸೆಕ್ಷನ್ 19ರ ಅಡಿಯಲ್ಲಿ ಉಲ್ಲಂಘನೆಯಾದ ವಿರುದ್ಧ ಸಂಬಂಧಪಟ್ಟ ನ್ಯಾಯಾಲಯದಲ್ಲಿ ಮೊಕದ್ದಮೆ	ಈ ಜೆಎಂಎಫ್‌ನಿ ಉಡುಪಿ ನ್ಯಾಯಾಲಯದಲ್ಲಿ ದಿನಾಂಕ: 02-4-2018 ದಂದು ಮೊಕದ್ದಮೆ ಹೂಡಲಾಗಿದೆ. ಪಿ.ಸಿ.ಆರ್ ನಂ. 22/2018	ಪ್ರಾಧಿಕಾರವು ವಿಷಯದ ಚರ್ಚಿಸಲಾಗಿ, ಈಗಾಗಲೇ ನ್ಯಾಯಾಲಯದಲ್ಲಿ ಮೊಕದ್ದಮೆ ಹೂಡಿದ ಕ್ರಮವನ್ನು ಗಮನಿಸಿತು.

		ಮಾಡಿರುವ ಬಗ್ಗೆ	ನೀಡಲಾಗಿದ್ದು 1000 ಚ.ಅಡಿಗೂ ಮೀರಿ ಕಟ್ಟಡ ಮತ್ತು ಕಂಪೌಂಡ್ ಗೋಡೆ ನಿರ್ಮಿಸಿ ಸಿ.ಆರ್.ಜೆಡ್ ಅಧಿಸೂಚನೆ 2011ರ ಪ್ರಕಾರ 8 III CRZ III A (ii) ರ ಪ್ರಕಾರ ಉಲ್ಲಂಘಿಸಿರುವುದರಿಂದ ಅನಧಿಕೃತ ನಿರ್ಮಾಣವನ್ನು ತೆರವುಗೊಳಿಸುವ ಬಗ್ಗೆ ದಿನಾಂಕ: 28.11.2012ರ ಡಿ.ಸಿ.ಜೆಡ್.ಎಮ್.ಸಿಯಲ್ಲಿ ಚರ್ಚಿಸಿ ಸಿಆರ್‌ಜೆಡ್ ಉಲ್ಲಂಘನೆ ಎಂದು ತೀರ್ಮಾನಿಸಲಾಗಿರುತ್ತದೆ.	ಉಲ್ಲಂಘನೆಯನ್ನು ತೆರವುಗೊಳಿಸಲು ಕ್ರಮವಹಿಸುವಂತೆ ಅಧಿಕಾರಿಗಳ ನಿರ್ದೇಶನ ನೀಡಲು ತೀರ್ಮಾನಿಸಲಾಯಿತು.	ಹೂಡಲು ನಿರ್ದೇಶನ ನೀಡಲಾಗಿದೆ.	ನೋಟೀಸ್ ತಲುಪಿದ್ದು, ಅಭಿಪ್ರಾಯ ಅಧಿಕಾರಿಯವರು ಉಲ್ಲಂಘನೆಯನ್ನು ತೆರವುಗೊಳಿಸುವಂತೆ ನಿರ್ದೇಶನ ನೀಡಲು ತೀರ್ಮಾನಿಸಲಾಯಿತು.	ಪ್ರಾಧಿಕಾರವು ಈ ಬಗ್ಗೆ ಚರ್ಚಿಸಿ, ಪಂಚಾಯತ್ ಅಭಿಪ್ರಾಯ ಅಧಿಕಾರಿಯವರು ಕೈಗೊಂಡ ಪ್ರಮುಖ ಬಗ್ಗೆ ವರದಿ ನೀಡುವಂತೆ ಪ್ರಾದೇಶಿಕ ನಿರ್ದೇಶಕರು (ಪರಿಸರ) ಉಡುಪಿ ರವರಿಗೆ ಸೂಚಿಸಲಾಯಿತು.
9	ಅಪಜೀ ಸಿಆರ್‌ಜೆಡ್ 2016	ಶ್ರೀ ಗಣೇಶ್ ಬಂಗೇರ, ಗಾನವಿ, ಉಡುಪಿ ತಾಲೂಕು ಕಡೇಕಾರ್ ಗ್ರಾಮದ ಸ.ನಂ. 11/17ರಲ್ಲಿನ 0.18 ಎಕ್ರೆ ಸ್ಥಳದ 0.05 ಎಕ್ರೆ ಸ್ಥಳದಲ್ಲಿ CRZ ಅಧಿಸೂಚನೆ 2011ನ್ನು ಉಲ್ಲಂಘಿಸಿ ವಾಸ್ತವ್ಯದ ಕಟ್ಟಡ ನಿರ್ಮಾಣ ಮಾಡಿರುವ ಬಗ್ಗೆ.	CRZ-III ರಲ್ಲಿ ಬರುತ್ತಿದ್ದು, ಸದಿಯ ಭರತರೇಖೆಯಿಂದ 50ಮೀ ದೂರದಲ್ಲಿದ್ದು ಅಭಿಪ್ರಾಯ ನಿಷಿದ್ಧ ಪ್ರದೇಶದೊಳಗಿರುತ್ತದೆ. CRZ ಅಧಿಸೂಚನೆ 2011ರ ಪ್ರಕಾರ 8 III CRZ III A (ii) ರಂತೆ ಉಲ್ಲಂಘನೆಯಾಗಿರುತ್ತದೆ.	ಉಲ್ಲಂಘನೆಯನ್ನು ತೆರವುಗೊಳಿಸಲು ಕ್ರಮವಹಿಸುವಂತೆ ಅಧಿಕಾರಿಗಳ ನಿರ್ದೇಶನ ನೀಡಲು ತೀರ್ಮಾನಿಸಲಾಯಿತು.	ಪತ್ರ ಸಂಖ್ಯೆ: ಅಪಜೀ ಸಿಆರ್‌ಜೆಡ್ 2016 ದಿನಾಂಕ: 23.08.2017ರಂತೆ ಪಂಚಾಯತ್ ಅಭಿಪ್ರಾಯ ಅಧಿಕಾರಿಯವರಿಗೆ ಕಟ್ಟಡವನ್ನು ತೆರವುಗೊಳಿಸುವಂತೆ ನಿರ್ದೇಶನ ನೀಡಲಾಗಿದೆ.	ನೋಟೀಸ್ ತಲುಪಿದ್ದು, ಅಭಿಪ್ರಾಯ ಅಧಿಕಾರಿಯವರು ಉಲ್ಲಂಘನೆಯನ್ನು ತೆರವುಗೊಳಿಸುವಂತೆ ನಿರ್ದೇಶನ ನೀಡಲು ತೀರ್ಮಾನಿಸಲಾಯಿತು.	ಪ್ರಾಧಿಕಾರವು ಈ ಬಗ್ಗೆ ಚರ್ಚಿಸಿ, ಪಂಚಾಯತ್ ಅಭಿಪ್ರಾಯ ಅಧಿಕಾರಿಯವರು ಕೈಗೊಂಡ ಪ್ರಮುಖ ಬಗ್ಗೆ ವರದಿ ನೀಡುವಂತೆ ಪ್ರಾದೇಶಿಕ ನಿರ್ದೇಶಕರು (ಪರಿಸರ) ಉಡುಪಿ ರವರಿಗೆ ಸೂಚಿಸಲಾಯಿತು.
10	ಅಪಜೀ ಸಿಆರ್‌ಜೆಡ್ 2012	ಶ್ರೀ ಅರುಣ್‌ಕುಮಾರ್ ಬಿನ್ ಮಹಾಬಲ ಸುವರ್ಣ, ಹೆಚ್‌ಮಾಡಿ, ಮುಟ್ಟಳಿವೆ, ಉಡುಪಿ ತಾಲೂಕು, ಉಡುಪಿ ತಾಲೂಕು ಹೆಚ್‌ಮಾಡಿ ಗ್ರಾಮದಲ್ಲಿ ಕರಾವಳಿ ನಿಯಂತ್ರಣ ಪಾಲಯ ಅಧಿಸೂಚನೆಯನ್ನು ಉಲ್ಲಂಘಿಸಿ ವಾಸ್ತವ್ಯದ ಕಟ್ಟಡ ನಿರ್ಮಾಣ ಮಾಡಿರುವ ಬಗ್ಗೆ.	ಕರಾವಳಿ ನಿಯಂತ್ರಣ ಪಾಲಯ ಅಧಿಸೂಚನೆ 1991ರ ಪ್ರಕಾರ (2) CRZ III (i)ರ ಉಲ್ಲಂಘನೆಯಾಗಿರುತ್ತದೆ.	ಪರಿಸರ (ಸಂರಕ್ಷಣಾ) ಕಾಯಿದೆ 1986ರ ಸೆಕ್ಷನ್ 19ರ ಅಡಿಯಲ್ಲಿ ಉಲ್ಲಂಘನೆಯಾದಲ್ಲಿ ವಿರುದ್ಧ ಸಂಬಂಧಪಟ್ಟ ನ್ಯಾಯಾಲಯದಲ್ಲಿ ಮೊಕದ್ದಮೆ ಹೂಡಲು ಉಡುಪಿ ಜಿಲ್ಲಾ ಕರಾವಳಿ ಪಾಲಯ ನಿರ್ವಹಣಾ ಜಿಲ್ಲಾ ಕರಾವಳಿ ಪಾಲಯ ನಿರ್ವಹಣಾ ಸಮಿತಿಯನ್ನು ಅಧಿಕೃತಗೊಳಿಸಲು (Authorise) ತೀರ್ಮಾನಿಸಲಾಯಿತು.	ಪತ್ರ ಸಂಖ್ಯೆ: ಅಪಜೀ ಸಿಆರ್‌ಜೆಡ್ 2013 ದಿನಾಂಕ: 31.08.2017ರಲ್ಲಿ ಪರಿಸರ (ಸಂರಕ್ಷಣಾ) ಕಾಯಿದೆ 1986ರ ಸೆಕ್ಷನ್ 19ರ ಅಡಿಯಲ್ಲಿ ಉಲ್ಲಂಘನೆಯಾದಲ್ಲಿ ವಿರುದ್ಧ ಸಂಬಂಧಪಟ್ಟ ನ್ಯಾಯಾಲಯದಲ್ಲಿ ಮೊಕದ್ದಮೆ ಹೂಡಲಾಗಿದೆ. ಸಿ.ಸಿ. ಸಂ. 2838/2017	ಈ ಪ್ರಕರಣವನ್ನು ಉಡುಪಿ ಜಿಲ್ಲಾ ನ್ಯಾಯಾಲಯದಲ್ಲಿ ದಿನಾಂಕ: 12-10-2017 ರಂದು ಮೊಕದ್ದಮೆ ಹೂಡಲಾಗಿದೆ. ಸಿ.ಸಿ. ಸಂ. 2838/2017	ಪ್ರಾಧಿಕಾರವು ಈ ಬಗ್ಗೆ ವಿಷಯದ ಚರ್ಚಿಸಲಾಗಿ, ಈಗಾಗಲೇ ನ್ಯಾಯಾಲಯದಲ್ಲಿ ಮೊಕದ್ದಮೆ ಹೂಡಿರುವ ಕ್ರಮವನ್ನು ಗಮನಿಸಿತು.

<p>11</p> <p>ಅಪಜೀ ಸಿಆರ್‌ಜೆಡ್ 2013</p>	<p>56</p> <p>ಶ್ರೀ ಕೆ. ಗಣೇಶ್, ಪಾಂ ಬೀಜ್, ಎಮರ್ಜೆನ್ಸ್ ಪದವಿ, ಬಜಾ ಗ್ರಾಮ, ಉಡುಪಿ ಉಡುಪಿ ತಾಲೂಕು ಬಜಾ ಗ್ರಾಮದ ಸರ್ವೆ ನಂ. 90/1 ಎ 5 ರಲ್ಲಿ ಕರಾವಳಿ ನಿಯಂತ್ರಣ ಅಧಿಸೂಚನೆಯನ್ನು ಉಲ್ಲಂಘಿಸಿ ಕಟ್ಟಿದ ಪುನರ್ ನಿರ್ಮಾಣ ಪುನಾರಿರುವ ಬಗ್ಗೆ.</p>	<p>ಸದರಿ ಕಟ್ಟಡವು ಕರಾವಳಿ ನಿಯಂತ್ರಣ ವಲಯ-IIIರ ಅಭಿವೃದ್ಧಿ ನಿಷಿದ್ಧ ಪ್ರದೇಶದೊಳಗಿದ್ದು, ಕರಾವಳಿ ನಿಯಂತ್ರಣ ವಲಯದ ಅಧಿಸೂಚನೆ 1991ರ ಪ್ರಕಾರ (2) CRZ III (1)ರ ಪ್ರಕಾರ ಉಲ್ಲಂಘನೆ ಪ್ರಕರಣವಾಗಿರುತ್ತದೆ.</p>	<p>ಪರಿಸರ (ಸಂರಕ್ಷಣಾ) ಕಾಯಿದೆ 1986ರ ಸೆಕ್ಷನ್ 19ರ ಅಡಿಯಲ್ಲಿ ಉಲ್ಲಂಘನೆಯಾದ ವಿರುದ್ಧ ಸಂಬಂಧಪಟ್ಟ ನ್ಯಾಯಾಲಯದಲ್ಲಿ ಮೊಕದ್ದಮೆ ಹೂಡಲು ಉಡುಪಿ ಜಿಲ್ಲಾ ಕರಾವಳಿ ವಲಯ ನಿರ್ವಹಣಾ ಜಿಲ್ಲಾ ಕರಾವಳಿ ವಲಯ ನಿರ್ವಹಣಾ ಸಮಿತಿಯನ್ನು ಅಧಿಕೃತಗೊಳಿಸಲು (Authorise) ತೀರ್ಮಾನಿಸಲಾಯಿತು.</p>	<p>ಮೊಕದ್ದಮೆ ಹೂಡಲು ನಿರೀಕ್ಷಿಸಿ ನೀಡಲಾಗಿದೆ.</p> <p>ಪತ್ರ ಸಂಖ್ಯೆ: ಅಪಜೀ 56 ಸಿಆರ್‌ಜೆಡ್ 2013 ದಿನಾಂಕ: 31.08.2017ರಲ್ಲಿ ಪರಿಸರ (ಸಂರಕ್ಷಣಾ) ಕಾಯಿದೆ 1986ರ ಸೆಕ್ಷನ್ 19ರ ಅಡಿಯಲ್ಲಿ ಉಲ್ಲಂಘನೆಯಾದ ವಿರುದ್ಧ ಸಂಬಂಧಪಟ್ಟ ನ್ಯಾಯಾಲಯದಲ್ಲಿ ಮೊಕದ್ದಮೆ ಹೂಡಲು ನಿರೀಕ್ಷಿಸಲಾಗಿದೆ.</p>	<p>ಈ ಜೀಎಂಎಫ್‌ಸಿ ಉಡುಪಿ ನ್ಯಾಯಾಲಯದಲ್ಲಿ ದಿನಾಂಕ: 12-10-2017 ರಂದು ಮೊಕದ್ದಮೆ ಹೂಡಲಾಗಿದೆ. ಸಿ.ಸಿ ನಂ. 2839/2017</p>	<p>ಪ್ರಾಧಿಕಾರವು ವಿಷಯದ ಚರ್ಚಿಸಲಾಗಿ, ಈಗಾಗಲೇ ನ್ಯಾಯಾಲಯದಲ್ಲಿ ಮೊಕದ್ದಮೆ ಹೂಡಿಯ ಕ್ರಮವನ್ನು ಗಮನಿಸಿತು.</p>
<p>12</p> <p>ಅಪಜೀ ಸಿಆರ್‌ಜೆಡ್ 2011</p>	<p>228</p> <p>ಶ್ರೀ ಎನ್. ವೆಂಕಟರಾಮನ್ ಬಿ.ವಿ. ಸುಬ್ರಹ್ಮಣ್ಯನ್ (ಬಾಯಂ ವಿಳಾಸ: ಪ್ಲಾಟ್ ನಂ. 2203, 22ನೇ ಮಹಡಿ, ವೈಟ್‌ಫೀಲ್ಡ್, ಹೀರಾನಂದನಿ ಮೆಡಿಕೋಸ್, ಗ್ರಾ.ಡಿ.ಸಿ. ಅಲ್ಪಸ್ಥಳ, ರೋಡ್, ಥಾನಾ ವೆಸ್ಟ್, ಮುಂಬಯಿ- 400610)</p> <p>ಉಡುಪಿ ತಾಲೂಕು ಕೋಟೇಶ್ವರಿ ಗ್ರಾಮದ ಸ.ನಂ. 212/3ಬಿರಲ್ಲಿ ಕರಾವಳಿ ನಿಯಂತ್ರಣ ವಲಯ ಅಧಿಸೂಚನೆಯನ್ನು ಉಲ್ಲಂಘಿಸಿ ಕಟ್ಟಿದ ಪುನರ್ ನಿರ್ಮಾಣ ಪುನಾರಿರುವ ಬಗ್ಗೆ.</p>	<p>ದಿನಾಂಕ: 23-08-2012ರಂದು ನಡೆದ ಡಿ.ಸಿ.ಜೆ.ಎಂ.ಸಿ ಸಭೆಯಲ್ಲಿ ಚರ್ಚಿಸಿ, ಉಲ್ಲಂಘನೆಯಾದವರು ಕರಾವಳಿ ಸಮುದಾಯದವರಂತೆ ಕಂಡುಬಂದಿಲ್ಲವೆಂದು ಅಭಿಪ್ರಾಯಿಸಿ ಹಾಗೂ ಉಡುಪಿ ತಾಲೂಕು ಕೋಟೇಶ್ವರಿ ಗ್ರಾಮದ ಸ.ನಂ. 212/3ಬಿ ಯ 0.59 ಎಕ್ರೆಯಲ್ಲಿ ಮಾಡಲಾದ ಎಲ್ಲಾ ನಿರ್ಮಾಣಗಳನ್ನು ಕರಾವಳಿ ನಿಯಂತ್ರಣ ವಲಯ ಅಧಿಸೂಚನೆ 2011ರ ಪ್ರಕಾರ 8 III CRZ III A (ii) ರ ಪ್ರಕಾರ ಉಲ್ಲಂಘನೆಯಾಗಿರುತ್ತದೆ.</p>	<p>ಪರಿಸರ (ಸಂರಕ್ಷಣಾ) ಕಾಯಿದೆ 1986ರ ಸೆಕ್ಷನ್ 19ರ ಅಡಿಯಲ್ಲಿ ಉಲ್ಲಂಘನೆಯಾದ ವಿರುದ್ಧ ಸಂಬಂಧಪಟ್ಟ ನ್ಯಾಯಾಲಯದಲ್ಲಿ ಮೊಕದ್ದಮೆ ಹೂಡಲು ಉಡುಪಿ ಜಿಲ್ಲಾ ಕರಾವಳಿ ವಲಯ ನಿರ್ವಹಣಾ ಜಿಲ್ಲಾ ಕರಾವಳಿ ವಲಯ ನಿರ್ವಹಣಾ ಸಮಿತಿಯನ್ನು ಅಧಿಕೃತಗೊಳಿಸಲು (Authorise) ತೀರ್ಮಾನಿಸಲಾಯಿತು.</p>	<p>ಪತ್ರ ಸಂಖ್ಯೆ: ಅಪಜೀ 228 ಸಿಆರ್‌ಜೆಡ್ 2011 ದಿನಾಂಕ: 31.08.2017ರಲ್ಲಿ ಪರಿಸರ (ಸಂರಕ್ಷಣಾ) ಕಾಯಿದೆ 1986ರ ಸೆಕ್ಷನ್ 19ರ ಅಡಿಯಲ್ಲಿ ಉಲ್ಲಂಘನೆಯಾದ ವಿರುದ್ಧ ಸಂಬಂಧಪಟ್ಟ ನ್ಯಾಯಾಲಯದಲ್ಲಿ ಮೊಕದ್ದಮೆ ಹೂಡಲು ನಿರೀಕ್ಷಿಸಲಾಗಿದೆ.</p>	<p>ಈ ಜೀಎಂಎಫ್‌ಸಿ ಕುಂದಾಪುರ ನ್ಯಾಯಾಲಯದಲ್ಲಿ ದಿನಾಂಕ: 12-10-2017 ರಂದು ಮೊಕದ್ದಮೆ ಹೂಡಲಾಗಿದೆ. ಸಿ.ಸಿ ನಂ. 1986/2017</p>	<p>ಪ್ರಾಧಿಕಾರವು ವಿಷಯದ ಚರ್ಚಿಸಲಾಗಿ, ಈಗಾಗಲೇ ನ್ಯಾಯಾಲಯದಲ್ಲಿ ಮೊಕದ್ದಮೆ ಹೂಡಿಯ ಕ್ರಮವನ್ನು ಗಮನಿಸಿತು.</p>

<p>13</p>	<p>ಅಪಜೀ ಸಿಆರ್‌ಜೆಡ್ 2011</p>	<p>ಶ್ರೀ ರಾಘವೇಂದ್ರ ಬನ್ ಪುರುಷ್ ಬಹದ್ದೂರ್ ಕುಂದಾಪುರ ಕುಂದಾಪುರ ತಾಲೂಕು, ಉಡುಪಿ ತಾಲೂಕು ಕುಂದಾಪುರ ಕನ್ಯಾ ಗ್ರಾಮದ ಸ.ನಂ. 6/5ಎ1ರಲ್ಲಿ ಕರಾವಳಿ ನಿಯಂತ್ರಣ ಅಧಿಸೂಚನೆಯನ್ನು ಉಲ್ಲಂಘಿಸಿ ವಾಸ್ತವ್ಯದ ಮನೆ ನಿರ್ಮಾಣ ಮಾಡಿರುವ ಬಗ್ಗೆ.</p>	<p>ಈ ಪ್ರಕರಣವು ನಿಯಂತ್ರಣಾ ವಲಯ ಅಧಿಸೂಚನೆ-2011 ರ ಪ್ರಕಾರ ಸಿಆರ್‌ಜೆಡ್-1ರಲ್ಲಿದ್ದು, ಹಾಲಾಡಿ ಹೊಳೆಯ ಭರತೇಬಿಯಿಂದ 130ಮೀ, ಹತ್ತಿರದ ನಾಲೆಯಿಂದ 60ಮೀ ದೂರದಲ್ಲಿರುತ್ತದೆ. ಇದು ಕರಾವಳಿ ನಿಯಂತ್ರಣ ವಲಯ ಅಧಿಸೂಚನೆ 2011ರ ಪ್ಯಾರಾ 8 I CRZ I (i) ರ ಪ್ರಕಾರ ಉಲ್ಲಂಘನೆ ಪ್ರಕರಣವಾಗಿರುತ್ತದೆ.</p>	<p>ಪರಿನರ (ಸಂರಕ್ಷಣಾ) ಕಾಯಿದೆ 1986ರ ಸೆಕ್ಷನ್ 19ರ ಅಡಿಯಲ್ಲಿ ಉಲ್ಲಂಘನೆಯಾದಲ್ಲಿ ವಿರುದ್ಧ ಸಂಬಂಧಪಟ್ಟ ನ್ಯಾಯಾಲಯದಲ್ಲಿ ಮೊಕದ್ದಮೆ ಹೂಡಲು ಉಡುಪಿ ಜಿಲ್ಲಾ ಕರಾವಳಿ ವಲಯ ನಿರ್ವಹಣಾ ಜಿಲ್ಲಾ ಕರಾವಳಿ ವಲಯ ನಿರ್ವಹಣಾ ಸಮಿತಿಯನ್ನು ಅಧಿಕೃತಗೊಳಿಸಲು (Authorise) ತೀರ್ಮಾನಿಸಲಾಯಿತು.</p>	<p>ಪತ್ರ ಸಂಖ್ಯೆ: ಅಪಜೀ ಸಿಆರ್‌ಜೆಡ್ 2011 31.08.2017ರಲ್ಲಿ ಪರಿನರ (ಸಂರಕ್ಷಣಾ) ಕಾಯಿದೆ 1986ರ ಸೆಕ್ಷನ್ 19ರ ಅಡಿಯಲ್ಲಿ ಉಲ್ಲಂಘನೆಯಾದಲ್ಲಿ ವಿರುದ್ಧ ಸಂಬಂಧಪಟ್ಟ ನ್ಯಾಯಾಲಯದಲ್ಲಿ ಮೊಕದ್ದಮೆ ಹೂಡಲು ನಿರ್ದೇಶನ ನೀಡಲಾಗಿದೆ.</p>	<p>ಪ್ರಾಧಿಕಾರವು ವಿಷಯದ ಚರ್ಚಿಸಲಾಗಿ, ಸಭೆಯಲ್ಲಿ ಹಾಜರಿದ್ದ ಪೇಳರು ದಿನಾಂಕ 04.05.2018 ಒಳಗಡೆ ಮೊಕದ್ದಮೆ ಹೂಡುವುದಾಗಿ ತಿಳಿಸಿರುವ ಮೇರೆಗೆ ನ್ಯಾಯಾಲಯದಲ್ಲಿ ಜರೂರಾಗಿ ಮೊಕದ್ದಮೆ ಹೂಡಲು ಕ್ರಮ ಕೈಗೊಂಡು ಕೂಡಲೇ ವರದಿಯನ್ನು ಪ್ರಾಧಿಕಾರಕ್ಕೆ ಸಲ್ಲಿಸುವಂತೆ ಪ್ರಾದೇಶಿಕ ನಿರ್ದೇಶಕರು, ಉಡುಪಿ ರವರಿಗೆ ಸೂಚಿಸಲಾಯಿತು.</p>
<p>14</p>	<p>ಅಪಜೀ ಸಿಆರ್‌ಜೆಡ್ 2012</p>	<p>ಶ್ರೀ ಜೋಸೆಫ್ ಸುವಾರ್ನ್ ಬರ್ನ್ ದಿ. ಹಿಲಾರಿ ಸುವಾರಿನ್, 6-69 (I) ಹರ್ಮ್ಯಾಟಿಕ್, ಉಪ್ಪೂರು ಗ್ರಾಮ ಮತ್ತು ಅಂಚೆ, ಉಡುಪಿ ತಾಲೂಕು. ಉಡುಪಿ ತಾಲೂಕು ಉಪ್ಪೂರು ಗ್ರಾಮದ 124/5ಎಪಿರಲ್ಲಿ ಕರಾವಳಿ ನಿಯಂತ್ರಣ ವಲಯ ಅಧಿಸೂಚನೆಯನ್ನು ಉಲ್ಲಂಘಿಸಿ ವಾಸ್ತವ್ಯದ ಕಟ್ಟಡ ಮನರ ನಿರ್ಮಾಣ ಮಾಡಿರುವ ಬಗ್ಗೆ.</p>	<p>ಪರಿನರ (ಸಂರಕ್ಷಣಾ) ಕಾಯಿದೆ 1986ರ ಸೆಕ್ಷನ್ 19ರ ಅಡಿಯಲ್ಲಿ ಉಲ್ಲಂಘನೆಯಾದಲ್ಲಿ ವಿರುದ್ಧ ಸಂಬಂಧಪಟ್ಟ ನ್ಯಾಯಾಲಯದಲ್ಲಿ ಮೊಕದ್ದಮೆ ಹೂಡಲು ಉಡುಪಿ ಜಿಲ್ಲಾ ಕರಾವಳಿ ವಲಯ ನಿರ್ವಹಣಾ ಸಮಿತಿಯನ್ನು ಅಧಿಕೃತಗೊಳಿಸಲು (Authorise) ತೀರ್ಮಾನಿಸಲಾಯಿತು.</p>	<p>ಪತ್ರ ಸಂಖ್ಯೆ: ಅಪಜೀ ಸಿಆರ್‌ಜೆಡ್ 2012 31.08.2017ರಲ್ಲಿ ಪರಿನರ (ಸಂರಕ್ಷಣಾ) ಕಾಯಿದೆ 1986ರ ಸೆಕ್ಷನ್ 19ರ ಅಡಿಯಲ್ಲಿ ಉಲ್ಲಂಘನೆಯಾದಲ್ಲಿ ವಿರುದ್ಧ ಸಂಬಂಧಪಟ್ಟ ನ್ಯಾಯಾಲಯದಲ್ಲಿ ಮೊಕದ್ದಮೆ ಹೂಡಲು ನಿರ್ದೇಶನ ನೀಡಲಾಗಿದೆ.</p>	<p>ಪ್ರಾಧಿಕಾರವು ವಿಷಯದ ಚರ್ಚಿಸಲಾಗಿ, ಸಭೆಯಲ್ಲಿ ಹಾಜರಿದ್ದ ಪೇಳರು ದಿನಾಂಕ 04.05.2018 ಒಳಗಡೆ ಮೊಕದ್ದಮೆ ಹೂಡುವುದಾಗಿ ತಿಳಿಸಿರುವ ಮೇರೆಗೆ ನ್ಯಾಯಾಲಯದಲ್ಲಿ ಜರೂರಾಗಿ ಮೊಕದ್ದಮೆ ಹೂಡಲು ಕ್ರಮ ಕೈಗೊಂಡು ಕೂಡಲೇ ವರದಿಯನ್ನು ಪ್ರಾಧಿಕಾರಕ್ಕೆ ಸಲ್ಲಿಸುವಂತೆ ಪ್ರಾದೇಶಿಕ ನಿರ್ದೇಶಕರು, ಉಡುಪಿ ರವರಿಗೆ ಸೂಚಿಸಲಾಯಿತು.</p>	

15	ಅಪಜೀ 119 ಸಿಆರ್‌ಜೆಡ್ 2016	ಶ್ರೀ ಗುಣಕರ ಶೆಟ್ಟಿ ಬಿಳಿ ಹೆಣ್ಣಯ್ಯ ಶೆಟ್ಟಿ ಉಡುಪಿ ಅಳವೆಕೋಡಿ ಮನ ಎರ್ಮಾಳು ತೆಂಕ ಗ್ರಾಮದ ಸ.ನಂ. 79/1ಬಿ2ರಲ್ಲಿನ 0.08 ಎಕ್ರೆ ಸ್ಥಳದಲ್ಲಿ ವಾಸ್ತವ್ಯ ಕಟ್ಟಡ ಮನರ್ ನಿರ್ಮಾಣ ಮಾಡಿ CRZ ಅಧಿಸೂಚನೆ 2011ನ್ನು ಉಲ್ಲಂಘಿಸಿದ ಬಗ್ಗೆ.	CRZ-IIIರ ಅಭಿವೃದ್ಧಿ ನಿಷಿದ್ಧ ಪ್ರದೇಶದಲ್ಲಿ ಬರುತ್ತಿದ್ದು ಅರ್ಜಿದಾರರು ನಿರಾಕೇಷಣಾ ಪತ್ರ ಪಡೆದುಕೊಳ್ಳದೆ ಇರುವುದು ಹಾಗೂ ಹೆಚ್ಚುವರಿ ವಿಸ್ತೀರ್ಣದ ಕಟ್ಟಡವನ್ನು ನಿರ್ಮಿಸಿರುವುದು CRZ ಅಧಿಸೂಚನೆ 2011ರ ಪ್ಯಾರಾ 8 III CRZ III A (ii) ರಂತೆ ಉಲ್ಲಂಘನೆಯಾಗಿರುತ್ತದೆ.	ಹೆಚ್ಚುವರಿ ವಿಸ್ತೀರ್ಣದ ನಿರ್ಮಾಣವನ್ನು ತೆರವುಗೊಳಿಸಲು ಕ್ರಮವಹಿಸುವಂತೆ ಸಂಬಂಪಟ್ಟ ಪಂಚಾಯತ್ ಅಭಿವೃದ್ಧಿ ಅಧಿಕಾರಿಗೆ ನಿರ್ದೇಶನ ನೀಡಲು ತೀರ್ಮಾನಿಸಲಾಯಿತು.	ಪತ್ರ ಸಂಖ್ಯೆ: ಅಪಜೀ 119 ಸಿಆರ್‌ಜೆಡ್ 2016 ದಿನಾಂಕ: 06.10.2017ರಂತೆ ಸದರಿ ಪ್ರಕರಣವನ್ನು ಜಿಲ್ಲಾ ಕರಾವಳಿ ವಲಯ ನಿರ್ವಹಣಾ ಸಮಿತಿ ಸಭೆಯಲ್ಲಿ ಮಂಡಿಸಿ, ಸೂಕ್ತ ಶಿಫಾರಸ್ಸು ಸೂಂವಿಗಿ ಪ್ರಾಧಿಕಾರಕ್ಕೆ ಸಲ್ಲಿಸುವಂತೆ ಸೂಚಿಸಲಾಗಿದೆ. ದಿನಾಂಕ: 06.12.2017ರಂದು ನಡೆದ ಜಿಲ್ಲಾ ಕರಾವಳಿ ವಲಯ ನಿರ್ವಹಣಾ ಸಮಿತಿ ಸಭೆಯಲ್ಲಿ ಪ್ರಕರಣವನ್ನು ಮಂಡಿಸಿ, ಪಂಚಾಯತ್ ಅಭಿವೃದ್ಧಿ ಅಧಿಕಾರಿಯವರಿಗೆ ದಾಖಲೆಯನ್ನು ನೀಡಲು ತಿಳಿಸಲಾಗಿದೆ.	ಪ್ರಕರಣ ನಿರ್ದೇಶಕರು (ಪರಿಸರ) ಇವರ ಹಂತದಲ್ಲಿ ಬಾಕಿ ಇದೆ.	ನಿರ್ದೇಶಕರು, ಉಡುಪಿ ರವರಿಗೆ ಸೂಚಿಸಲಾಯಿತು.
16	ಅಪಜೀ 221 ಸಿಆರ್‌ಜೆಡ್ 2012	ಶ್ರೀ ಶಂಕರ ಕುಂದರ್ ಬನ್ ಸರಸಿಂಹ ಕಾಂಚನ್ ಉಡುಪಿ ತಾಲೂಕು ಕೋಡಿ ಗ್ರಾಮದ ಸ.ನಂ. 13/ಪಿ2ರಲ್ಲಿ	CRZ-III ರಲ್ಲಿದ್ದು, ಸಮುದ್ರದ ಭರತರೇಖೆಯಿಂದ 20ಮೀ ದೂರದಲ್ಲಿದ್ದು, ಅಭಿವೃದ್ಧಿ ನಿಷಿದ್ಧ ಪ್ರದೇಶದೊಳಗಿರುತ್ತದೆ. CRZ	ಪರಿಸರ (ಸಂರಕ್ಷಣಾ) ಕಾಯಿದೆ 1986ರ ಸೆಕ್ಷನ್ 5ರ ಅಡಿಯಲ್ಲಿ ಘಟಕವನ್ನು ತೆರವು ಮಾಡುವಂತೆ ನಿರ್ದೇಶನ ನೀಡುವ ಬಗ್ಗೆ ಹಾಗೂ ನಿರ್ದೇಶನ ಪಾಲಿಸದಿದ್ದಲ್ಲಿ ಸಂಬಂಧಪಟ್ಟ ನ್ಯಾಯಾಲಯದಲ್ಲಿ ಸೆಕ್ಷನ್ ಪ್ರಕರಣವನ್ನು ಸಂಪರ್ಕಿಸಲಾಗಿದೆ.	ಪತ್ರ ಸಂಖ್ಯೆ: ಅಪಜೀ 221 ಸಿಆರ್‌ಜೆಡ್ 2012 ದಿನಾಂಕ: 13.09.2017ರಂತೆ ಸಂರಕ್ಷಣೆ ಕಾಯ್ದೆ 1986ರ	ಪ್ರಾಧಿಕಾರವು ವಿಷಯವನ್ನು ಗಮನಿಸಿತು.	

<p>17</p>	<p>ಅಪಜೀ ಸಿಆರ್‌ಜೆಡ್ 2012</p>	<p>CRZ ಅಧಿಸೂಚನೆ 2011ನ್ನು ಉಲ್ಲಂಘಿಸಿ ಮೀನು ಸಂಸ್ಕರಣಾ ಘಟಕವನ್ನು ಮಾಡಿರುವ ಬಗ್ಗೆ</p>	<p>ಅಧಿಸೂಚನೆ 2011ರ ಪ್ಯಾರಾ 8 III CRZ-III A (ii) ರಂತೆ ಉಲ್ಲಂಘನೆಯಾಗಿರುತ್ತದೆ.</p>	<p>19ರಡಿ ಪ್ರಕರಣವನ್ನು ದಾಖಲು ಮಾಡಲು ಪ್ರಾಧಿಕಾರದ ಪರವಾಗಿ ಉಡುಪಿ ಜಿಲ್ಲಾ ಕರಾವಳಿ ವಲಯ ನಿರ್ವಹಣಾ ಸಮಿತಿಯನ್ನು (Authorise) ತೀರ್ಮಾನಿಸಲಾಯಿತು.</p>	<p>ವಲಯ ಅಧಿಸೂಚನೆ ಉಲ್ಲಂಘಿಸಿ ನಿರ್ಮಿಸಿರುವ ಕಟ್ಟಡವನ್ನು ನೆಲಸಮಗೊಳಿಸಿ ತೆರವು ಮಾಡುವಂತೆ ಪರಿಸರ ಸಂರಕ್ಷಣೆ 1986ರ ಕಾಯ್ದೆ 5ರಂತೆ ಸೆಕ್ಷನ್ 5ರಂತೆ ನೋಟೀಸ್ ನೀಡಲಾಗಿರುತ್ತದೆ.</p>	<p>ಉಲ್ಲಂಘನೆಯಾದರೂ ನೋಟೀಸ್ ನೀಡಲಾಗಿರುತ್ತದೆ. ಈ ಪ್ರಕರಣವನ್ನು ನಿರ್ಣಯಕ್ಕಾಗಿ ಪ್ರತ್ಯೇಕವಾಗಿ ಅಜಂಡಾ ಕ್ರ.ಸಂ. 22.4.3 ರಲ್ಲಿ ಮಂಡಿಸಿದೆ.</p>	<p>ಈ ಪ್ರಾಧಿಕಾರವು ವಿಷಯದ ಚರ್ಚಿಸಲಾಗಿ, ಸಭೆಯಲ್ಲಿ ಹಾಜರಿದ್ದ ವಕೀಲರು 04.05.2018 ರ ೨೪ರ ಮೊಕದ್ದಮೆ ಹೂಡುವುದಾಗಿ ಘೋಷಿಸಿರುವ ನ್ಯಾಯಾಲಯದಲ್ಲಿ ಜರೂರಾಗಿ ಮೊಕದ್ದಮೆ ಹೂಡಲು ಜರುಗಿಸಿ, ಕೂಡಲೇ ವರದಿಯನ್ನು ಪ್ರಾಧಿಕಾರಕ್ಕೆ ಸಲ್ಲಿಸಲು ಪ್ರಾದೇಶಿಕ ನಿರ್ದೇಶಕರು ಉಡುಪಿ ರವರಿಗೆ ಸೂಚಿಸಲಾಯಿತು.</p>
<p>18</p>	<p>ಅಪಜೀ ಸಿಆರ್‌ಜೆಡ್ 2013</p>	<p>ಸೌಪ್ಪು CRZ-III ರ ಅಭಿವೃದ್ಧಿ ನಿಷಿದ್ಧ ಪ್ರದೇಶದೊಳಗಿರುತ್ತದೆ. CRZ ಅಧಿಸೂಚನೆ 2011ರ ಪ್ಯಾರಾ 8 III CRZ III A (ii) ರಂತೆ ಉಲ್ಲಂಘನೆಯಾಗಿರುತ್ತದೆ.</p>	<p>ಪರಿಸರ (ಸಂರಕ್ಷಣಾ) ಕಾಯಿದೆ 1986ರ ಸೆಕ್ಷನ್ 19ರ ಅಡಿಯಲ್ಲಿ ಉಲ್ಲಂಘನೆಯಾದರೂ ವಿರುದ್ಧ ಸಂಬಂಧಪಟ್ಟ ನ್ಯಾಯಾಲಯದಲ್ಲಿ ಮೊಕದ್ದಮೆ ಹೂಡಲು ಉಡುಪಿ ಜಿಲ್ಲಾ ಕರಾವಳಿ ವಲಯ ನಿರ್ವಹಣಾ ಜಿಲ್ಲಾ ಕರಾವಳಿ ವಲಯ ನಿರ್ವಹಣಾ ಸಮಿತಿಯನ್ನು (Authorise) ತೀರ್ಮಾನಿಸಲಾಯಿತು.</p>	<p>ಪತ್ರ ಸಂಖ್ಯೆ: ಅಪಜೀ ಸಿಆರ್‌ಜೆಡ್ 2012 ದಿನಾಂಕ: 31.08.2017ರಲ್ಲಿ ಪರಿಸರ (ಸಂರಕ್ಷಣಾ) ಕಾಯಿದೆ 1986ರ ಸೆಕ್ಷನ್ 19ರ ಅಡಿಯಲ್ಲಿ ಉಲ್ಲಂಘನೆಯಾದರೂ ವಿರುದ್ಧ ಸಂಬಂಧಪಟ್ಟ ನ್ಯಾಯಾಲಯದಲ್ಲಿ ಮೊಕದ್ದಮೆ ಹೂಡಲು ನಿರ್ದೇಶನ ನೀಡಲಾಗಿದೆ.</p>	<p>ಪ್ರಕರಣಕ್ಕೆ ಕಡತವನ್ನು ಪ್ರಾಧಿಕಾರದ ಪರ ವಕೀಲರಿಗೆ ನೀಡಿ ನ್ಯಾಯಾಲಯದಲ್ಲಿ ಹೂಡುವಂತೆ ಕೋರಲಾಗಿದೆ. ಕಡತ ವಕೀಲರ ಹೆಸರಲ್ಲಿರುತ್ತದೆ.</p>	<p>ಈ ಪ್ರಾಧಿಕಾರವು ವಿಷಯದ ಚರ್ಚಿಸಲಾಗಿ, ಸಭೆಯಲ್ಲಿ ಹಾಜರಿದ್ದ ವಕೀಲರು 04.05.2018 ರ ೨೪ರ ಮೊಕದ್ದಮೆ ಹೂಡುವುದಾಗಿ ಘೋಷಿಸಿರುವ ನ್ಯಾಯಾಲಯದಲ್ಲಿ ಜರೂರಾಗಿ ಮೊಕದ್ದಮೆ ಹೂಡಲು ಜರುಗಿಸಿ, ಕೂಡಲೇ ವರದಿಯನ್ನು ಪ್ರಾಧಿಕಾರಕ್ಕೆ ಸಲ್ಲಿಸಲು ಪ್ರಾದೇಶಿಕ ನಿರ್ದೇಶಕರು ಉಡುಪಿ ರವರಿಗೆ ಸೂಚಿಸಲಾಯಿತು.</p>	

	<p>ಉಡುಪಿ ಹೆಚ್‌ಮಾಡಿ ಗ್ರಾಮದ ಸ.ನಂ. 61/1ರಲ್ಲಿ ನಿಯಂತ್ರಣ ಅಧಿಸೂಚನೆಯನ್ನು ಉಲ್ಲಂಘಿಸಿ ಕಟ್ಟಡ ನಿರ್ಮಾಣ ಮಾಡಿರುವ ಬಗ್ಗೆ</p>		<p>ಅನುಮೋದನೆ ಪಡೆದು ಪರಿಸರ ಸಂರಕ್ಷಣೆ ಕಾಯ್ದೆ 1986ರ ಸೆಕ್ಷನ್ 19ರಂತೆ, ಸಂಬಂಧಪಟ್ಟ ದಾಖಲೆಗಳನ್ನು ಬಗ್ಗೆ ಪ್ರಾಧಿಕಾರದ ಪರಿಶೀಲನೆ ಉಡುಪಿ ಜಿಲ್ಲಾ ಕರಾವಳಿ ವಲಯ ನಿರ್ವಹಣಾ ಜಿಲ್ಲಾ ಕರಾವಳಿ ವಲಯ ನಿರ್ವಹಣಾ ಸಮಿತಿಯನ್ನು ಅಧಿಕೃತಗೊಳಿಸಲು (Authorise) ತೀರ್ಮಾನಿಸಲಾಯಿತು.</p>	<p>ಸೆಕ್ಷನ್ 19ರ ಅಡಿಯಲ್ಲಿ ಉಲ್ಲಂಘನೆಯಾದರೆ ವಿರುದ್ಧ ಸಂಬಂಧಪಟ್ಟ ನ್ಯಾಯಾಲಯದಲ್ಲಿ ಮೊಕದ್ದಮೆ ಹೂಡಲು ನಿರೀಕ್ಷಿಸಿ 'ನಿರೀಕ್ಷಿಸಲಾಗಿದೆ'.</p>	<p>ಪ್ರಾಧಿಕಾರ ಪರಿಷ್ಕರಿಸಿ ಸಲಹೆ ನೀಡಿರುವುದರಿಂದ ಅ ಪ್ರಕಾರ ಕ್ರಮವಹಿಸ ಬಹುದಾಗಿರುತ್ತದೆ. ಈ ಪ್ರಕರಣವನ್ನು ಸೂಕ್ತ ನಿರ್ಣಯಕ್ಕಾಗಿ ಅರ್ಜಿಯನ್ನು ಸಂ.22.7.2 ರಲ್ಲಿ ಪ್ರತ್ಯೇಕವಾಗಿ ಮಂಡಿಸಿದೆ.</p>	<p>ಪ್ರಾಧಿಕಾರವು ವಿಷಯದ ಚರ್ಚಿಸಲಾಗಿ, ಈಗಾಗಲೇ ಪ್ರಕರಣವನ್ನು ಮುಕ್ತಾಯಗೊಳಿಸಿರುವುದರಿಂದ ಉಲ್ಲಂಘನಾ ಪ್ರಕರಣದಿಂದ ಕೈಬಿಡಲು ತೀರ್ಮಾನಿಸಲಾಯಿತು.</p>
<p>19 ಅಪಜೀ 118 ಸಿಆರ್‌ಜೆಡ್ 2016</p>	<p>ಶ್ರೀ ಐತ ತಿಂಗಳಾಯ ಬಿರ್ ಬೇಡು ಮರಕಾಲ, "ಶ್ರೀ ಶಂಖ", ಕೋಡಿ, ಕನ್ಯಾಣ ಅಂಚೆ, ಉಡುಪಿ ತಾಲೂಕು. ಉಡುಪಿ ತಾಲೂಕು ಕೋಡಿ ಗ್ರಾಮದ ಸ.ನಂ. 12/1ಬಿ1ರಲ್ಲಿ ನಿಯಂತ್ರಣ ಅಧಿಸೂಚನೆ ಅಧಿಸೂಚನೆ ಮಾಡಿರುವ ಬಗ್ಗೆ.</p>	<p>ಉಡುಪಿ ತಾಲೂಕು ಕೋಡಿ ಗ್ರಾಮದ ಸ.ನಂ. 12/1ಬಿ1ರಲ್ಲಿ ಕರಾವಳಿ ನಿಯಂತ್ರಣ ವಲಯ ಅಧಿಸೂಚನೆ 2011ರ ಪ್ರಾರ್ಥನೆ 8 III CRZ III A (ii) ರ ಪ್ರಕಾರ ಉಲ್ಲಂಘನೆಯಾಗಿರುತ್ತದೆ.</p>	<p>ದಿನಾಂಕ:17.06.2017ರಂದು ನಡೆದ ಕರ್ನಾಟಕ ರಾಜ್ಯ ಕರಾವಳಿ ವಲಯ ನಿರ್ವಹಣಾ ಪ್ರಾಧಿಕಾರದ ಸಭೆಯಲ್ಲಿ ಸದ್ರಿ ಉಲ್ಲಂಘನೆಯಾದರೆ 1991ರ ಹಿಂದಿನ ದಾಖಲೆ ಹಾಗೂ ವಿಸ್ತೀರ್ಣ ದೃಶ್ಯೀಕರಣ ನೀಡಿರುವುದರಿಂದ ಈ ಪ್ರಕರಣವನ್ನು ಉಲ್ಲಂಘನಾ ಪ್ರಕರಣವೆಂದು ಪರಿಗಣಿಸಿದೇ ತೀರುವಳಿ ಪತ್ರ ನೀಡಲು ತೀರ್ಮಾನಿಸಿರುತ್ತದೆ.</p>	<p>ಪತ್ರ ಸಂಖ್ಯೆ: ಅಪಜೀ 118 ಸಿಆರ್‌ಜೆಡ್ 2016 ದಿನಾಂಕ: 11.07.2017ರ ಪತ್ರದಲ್ಲಿ ಸದ್ರಿ, ಕಟ್ಟಡವು, 1991 ಕ್ಕಿಂತ ಮೊದಲೇ ಅಸ್ತಿತ್ವದಲ್ಲಿದ್ದ ಕಟ್ಟಡದ ಪುನರ್‌ನಿರ್ಮಾಣವೆಂದು ದೃಢೀಕರಿಸಲಾಗಿದೆ ಎಂದು ಸಿ.ಆರ್‌ಜೆಡ್ ಅಧಿಸೂಚನೆ 2011ರ ಪ್ರಕಾರ ತೀರುವಳಿ ಪತ್ರ ನೀಡಲಾಗಿರುತ್ತದೆ.</p>	<p>ಕ್ರಮ ಇರುವುದಿಲ್ಲ. ಮುಕ್ತಾಯಗೊಳಿಸಬಹುದಾಗಿರುತ್ತದೆ.</p>	<p>ಪ್ರಾಧಿಕಾರವು ವಿಷಯದ ಚರ್ಚಿಸಲಾಗಿ, ಈಗಾಗಲೇ ಪ್ರಕರಣವನ್ನು ಮುಕ್ತಾಯಗೊಳಿಸಿರುವುದರಿಂದ ಉಲ್ಲಂಘನಾ ಪ್ರಕರಣದಿಂದ ಕೈಬಿಡಲು ತೀರ್ಮಾನಿಸಲಾಯಿತು.</p>
<p>20 ಅಪಜೀ 11 ಸಿಆರ್‌ಜೆಡ್ 2013</p>	<p>ಶ್ರೀ ವೋಡನ್ ಮುತ್ತು ಮೀರಾ ಹುದಾರ್, ಬ್ಯಾಕ್ ಸಂ. 7, ಸಾಧನಾ ಕ್ಯಾಂಪ್, ಪೆಂಡೆ ನಗರ ರಸ್ತೆ-4, ಡೋಂಬಿವಿಲಿ (ಈಸ್ಟ್) ಮುಂಬಯಿ-424201.</p>	<p>ಉಡುಪಿ ತಾಲೂಕು ಪಡುತೋಡು ಗ್ರಾಮದ ಸರ್ವೆ ನಂ. 25/10ಬಿರಲ್ಲಿ 0.48 ಎಕ್ರೆ ಸ್ಥಳದಲ್ಲಿ ಕಟ್ಟಡ ಸಂಖ್ಯೆ: 11/219 ಪುನರ್ ನಿರ್ಮಾಣಕ್ಕೆ ನಿರೀಕ್ಷಿಸಲಾಗಿದೆ ಪಡೆದುಕೊಂಡಿದ್ದು ಅದರ</p>	<p>ಪರಿಸರ (ಸಂರಕ್ಷಣಾ) ಕಾಯಿದೆ 1986ರ ಸೆಕ್ಷನ್ 19ರ ಅಡಿಯಲ್ಲಿ ಉಲ್ಲಂಘನೆಯಾದರೆ ವಿರುದ್ಧ ಸಂಬಂಧಪಟ್ಟ ನ್ಯಾಯಾಲಯದಲ್ಲಿ ಮೊಕದ್ದಮೆ ಹೂಡಲು ನಿರೀಕ್ಷಿಸಿ 'ನಿರೀಕ್ಷಿಸಲಾಗಿದೆ'.</p>	<p>ಪತ್ರ ಸಂಖ್ಯೆ: ಅಪಜೀ 11 ಸಿಆರ್‌ಜೆಡ್ 2013 ದಿನಾಂಕ: 01.09.2017ರಲ್ಲಿ ಪರಿಸರ (ಸಂರಕ್ಷಣಾ) ಕಾಯಿದೆ 1986ರ ಸೆಕ್ಷನ್ 19ರ</p>	<p>ಈ ಜಿಎಂಎಫ್‌ಸಿ ಉಡುಪಿ ನ್ಯಾಯಾಲಯದಲ್ಲಿ ದಿನಾಂಕ: 02.04.2018 ರಂದು ಮೊಕದ್ದಮೆ ಹೂಡಲಾಗಿದೆ. ಪಿಆರ್ ನಂ.21/2018</p>	<p>ಪ್ರಾಧಿಕಾರವು ವಿಷಯದ ಚರ್ಚಿಸಲಾಗಿ, ಈಗಾಗಲೇ ಪ್ರಕರಣವನ್ನು ಮುಕ್ತಾಯಗೊಳಿಸಿರುವುದರಿಂದ ಉಲ್ಲಂಘನಾ ಪ್ರಕರಣದಿಂದ ಕೈಬಿಡಲು ತೀರ್ಮಾನಿಸಲಾಯಿತು.</p>

<p>ಅಡಿಯಲ್ಲಿ ಉಲ್ಲಂಘನೆದಾರರ ವಿರುದ್ಧ ಸಂಬಂಧಪಟ್ಟ ನ್ಯಾಯಾಲಯದಲ್ಲಿ ಮೊಕದ್ದಮೆ ಹೂಡಲು ನಿರ್ದೇಶನ ನೀಡಲಾಗಿದೆ.</p>	<p>ಅಡಿಯಲ್ಲಿ ಉಲ್ಲಂಘನೆದಾರರ ವಿರುದ್ಧ ಸಂಬಂಧಪಟ್ಟ ನ್ಯಾಯಾಲಯದಲ್ಲಿ ಮೊಕದ್ದಮೆ ಹೂಡಲು ನಿರ್ದೇಶನ ನೀಡಲಾಗಿದೆ.</p>	<p>ಪತ್ರ ಸಂಖ್ಯೆ: ಅಪಜೀ 137 ಸಿಆರ್‌ಜೆಡ್ 2013 31.08.2017ರಲ್ಲಿ ಪರಿಸರ (ಸಂರಕ್ಷಣಾ) ಕಾಲುವೆ 1986ರ ಸೆಕ್ಷನ್ 19ರ ಅಡಿಯಲ್ಲಿ ಉಲ್ಲಂಘನೆದಾರರ ವಿರುದ್ಧ ಸಂಬಂಧಪಟ್ಟ ನ್ಯಾಯಾಲಯದಲ್ಲಿ ಮೊಕದ್ದಮೆ ಹೂಡಲಾಗಿದೆ.</p>	<p>ಈ ಪ್ರಕರಣವನ್ನು ಜಿಎಂಎಸ್‌ಸಿ ನ್ಯಾಯಾಲಯದಲ್ಲಿ ದಿನಾಂಕ: 12-10-2017 ರಂದು ಮೊಕದ್ದಮೆ ಹೂಡಲಾಗಿದೆ. ಸಿ.ಸಿ ನಂ. 1985/2017</p>	<p>ಪ್ರಾಧಿಕಾರವು ವಿಷಯದ ಚರ್ಚಿಸಲಾಗಿ, ಈಗಾಗಲೇ ನ್ಯಾಯಾಲಯದಲ್ಲಿ ಮೊಕದ್ದಮೆ ಹೂಡಿಕೆಯು ಕ್ರಮವನ್ನು ಗಮನಿಸಿತು.</p>
<p>ಶರಣಗಳನ್ನು ಉಲ್ಲಂಘಿಸಿ ಕಟ್ಟಡ ಕಟ್ಟುತ್ತಿರುವುದರಿಂದ ನಿರಾಶ್ರಯವಾಗಿ ಪತ್ತೆವನ್ನು ಹಿಂತೆಗೆದುಕೊಳ್ಳಲಾಗಿರುತ್ತದೆ. 300 ಚ.ಅಡಿ ತಳಪಾಯ ಮೀರದಂತೆ ನಿರಾಶ್ರಯವಾಗಿ ಪತ್ತೆ ನೀಡಲಾಗಿದ್ದು 1000 ಚ.ಅಡಿ ಮೀರಿ ಕಟ್ಟಡ ಮತ್ತು ಕಂಪೌಂಡ್ ಗೋಡೆ ನಿರ್ಮಿಸಿ ಸಿ.ಆರ್.ಜೆಡ್ ಅಧಿಸೂಚನೆ 2011ರ ಪ್ಯಾರಾ 8 III CRZ III A (ii) ರಂತೆ ಉಲ್ಲಂಘಿಸಿರುವುದರಿಂದ ಅನಧಿಕೃತ ನಿರ್ಮಾಣವನ್ನು ತೆರವುಗೊಳಿಸುವ ಬಗ್ಗೆ 28.11.2012ರ ಡಿ.ಸಿ.ಜೆಡ್.ಎಮ್.ಸಿಯಲ್ಲಿ ಚರ್ಚಿಸಿ ಸಿಆರ್‌ಜೆಡ್ ಉಲ್ಲಂಘನೆ ಎಂದು ತೀರ್ಮಾನಿಸಲಾಗಿರುತ್ತದೆ.</p>	<p>(Authorise) ತೀರ್ಮಾನಿಸಲಾಯಿತು.</p>	<p>ಪರಿಸರ (ಸಂರಕ್ಷಣಾ) ಕಾಲುವೆ 1986ರ ಸೆಕ್ಷನ್ 19ರ ಅಡಿಯಲ್ಲಿ ಉಲ್ಲಂಘನೆದಾರರ ವಿರುದ್ಧ ಸಂಬಂಧಪಟ್ಟ ನ್ಯಾಯಾಲಯದಲ್ಲಿ ಮೊಕದ್ದಮೆ ಹೂಡಲು ಉಡುಪಿ ಜಿಲ್ಲಾ ಕರಾವಳಿ ವಲಯ ನಿರ್ವಹಣಾ ಜಿಲ್ಲಾ ಕರಾವಳಿ ವಲಯ ನಿರ್ವಹಣಾ ಸಮಿತಿಯನ್ನು ಅಧಿಕೃತಗೊಳಿಸಲು (Authorise) ತೀರ್ಮಾನಿಸಲಾಯಿತು.</p>	<p>ಈ ಪ್ರಸ್ತಾವನೆ ಕೇಂದ್ರ ಸರ್ಕಾರದ</p>	<p>ಪತ್ರ ಸಂಖ್ಯೆ: ಅಪಜೀ: 137 ಸಿಆರ್‌ಜೆಡ್ 2013 31.08.2017ರಲ್ಲಿ ಪರಿಸರ (ಸಂರಕ್ಷಣಾ) ಕಾಲುವೆ 1986ರ ಸೆಕ್ಷನ್ 19ರ ಅಡಿಯಲ್ಲಿ ಉಲ್ಲಂಘನೆದಾರರ ವಿರುದ್ಧ ಸಂಬಂಧಪಟ್ಟ ನ್ಯಾಯಾಲಯದಲ್ಲಿ ಮೊಕದ್ದಮೆ ಹೂಡಲಾಗಿದೆ.</p>
<p>ಉಡುಪಿ ಪಡುತೋವ್ ಗ್ರಾಮದ ಸ.ನಂ. 25/10ಬರಲ್ಲಿ ಕರಾವಳಿ ವಲಯ ಅಧಿಸೂಚನೆಯನ್ನು ಉಲ್ಲಂಘಿಸಿ ಕಟ್ಟಡ ಪುನರ್ ನಿರ್ಮಾಣ ಮಾಡಿರುವ ಬಗ್ಗೆ.</p>	<p>ಶರಣಗಳನ್ನು ಉಲ್ಲಂಘಿಸಿ ಕಟ್ಟಡ ಕಟ್ಟುತ್ತಿರುವುದರಿಂದ ನಿರಾಶ್ರಯವಾಗಿ ಪತ್ತೆವನ್ನು ಹಿಂತೆಗೆದುಕೊಳ್ಳಲಾಗಿರುತ್ತದೆ. 300 ಚ.ಅಡಿ ತಳಪಾಯ ಮೀರದಂತೆ ನಿರಾಶ್ರಯವಾಗಿ ಪತ್ತೆ ನೀಡಲಾಗಿದ್ದು 1000 ಚ.ಅಡಿ ಮೀರಿ ಕಟ್ಟಡ ಮತ್ತು ಕಂಪೌಂಡ್ ಗೋಡೆ ನಿರ್ಮಿಸಿ ಸಿ.ಆರ್.ಜೆಡ್ ಅಧಿಸೂಚನೆ 2011ರ ಪ್ಯಾರಾ 8 III CRZ III A (ii) ರಂತೆ ಉಲ್ಲಂಘಿಸಿರುವುದರಿಂದ ಅನಧಿಕೃತ ನಿರ್ಮಾಣವನ್ನು ತೆರವುಗೊಳಿಸುವ ಬಗ್ಗೆ 28.11.2012ರ ಡಿ.ಸಿ.ಜೆಡ್.ಎಮ್.ಸಿಯಲ್ಲಿ ಚರ್ಚಿಸಿ ಸಿಆರ್‌ಜೆಡ್ ಉಲ್ಲಂಘನೆ ಎಂದು ತೀರ್ಮಾನಿಸಲಾಗಿರುತ್ತದೆ.</p>	<p>ಪರಿಸರ (ಸಂರಕ್ಷಣಾ) ಕಾಲುವೆ 1986ರ ಸೆಕ್ಷನ್ 19ರ ಅಡಿಯಲ್ಲಿ ಉಲ್ಲಂಘನೆದಾರರ ವಿರುದ್ಧ ಸಂಬಂಧಪಟ್ಟ ನ್ಯಾಯಾಲಯದಲ್ಲಿ ಮೊಕದ್ದಮೆ ಹೂಡಲು ಉಡುಪಿ ಜಿಲ್ಲಾ ಕರಾವಳಿ ವಲಯ ನಿರ್ವಹಣಾ ಜಿಲ್ಲಾ ಕರಾವಳಿ ವಲಯ ನಿರ್ವಹಣಾ ಸಮಿತಿಯನ್ನು ಅಧಿಕೃತಗೊಳಿಸಲು (Authorise) ತೀರ್ಮಾನಿಸಲಾಯಿತು.</p>	<p>ಈ ಪ್ರಸ್ತಾವನೆ ಕೇಂದ್ರ ಸರ್ಕಾರದ</p>	<p>ಪತ್ರ ಸಂಖ್ಯೆ: ಅಪಜೀ: 137 ಸಿಆರ್‌ಜೆಡ್ 2013 31.08.2017ರಲ್ಲಿ ಪರಿಸರ (ಸಂರಕ್ಷಣಾ) ಕಾಲುವೆ 1986ರ ಸೆಕ್ಷನ್ 19ರ ಅಡಿಯಲ್ಲಿ ಉಲ್ಲಂಘನೆದಾರರ ವಿರುದ್ಧ ಸಂಬಂಧಪಟ್ಟ ನ್ಯಾಯಾಲಯದಲ್ಲಿ ಮೊಕದ್ದಮೆ ಹೂಡಲಾಗಿದೆ.</p>
<p>ಅಪಜೀ 137 ಸಿಆರ್‌ಜೆಡ್ 2013</p>	<p>ಅಪಜೀ 64</p>	<p>ಅಪಜೀ 64</p>	<p>ಅಪಜೀ 64</p>	<p>ಅಪಜೀ 64</p>

<p>ನೀತರೋಜಿಡ್ 2003</p>	<p>ಬೀಚ್ ರೆಸಾರ್ಟ್, ಪ್ಯಾಟ್ಸ್ ನಂ. 289/1 & 3, 319/3, ಮಲ್ಟಿ ಬೀಚ್, ಮಲ್ಟಿ ಉಡುಪಿ - 576118.</p> <p>1. ಉಡುಪಿ ತಾಲೂಕು ಕೊಡವೂರು ಗ್ರಾಮದ ಸರ್ವೇ ನಂ. 289 ಮತ್ತು 319ರಲ್ಲಿ ಕೆಲವು ಕಟ್ಟಡಗಳನ್ನು ಕರಾವಳಿ ನಿಯಂತ್ರಣ ವಲಯ ಅಧಿಸೂಚನೆ 1991ನು ಉಲ್ಲಂಘಿಸಿ ಕಟ್ಟಡಗಳನ್ನು ನಿರ್ಮಿಸಿರುತ್ತಾರೆ.</p> <p>2. 1991ಕ್ಕಿಂತಲೂ ಮುಂಚೆ ಕೆಎಸ್‌ಟಿಡಿ ನಿರ್ಮಿಸಿದ ಒಂದು ಕಟ್ಟಡ ಮಾತ್ರ ಇದ್ದು ಕರಾವಳಿ ನಿಯಂತ್ರಣ ವಲಯ ವತಿಯಿಂದ ಯಾವುದೇ ನಿರಾಕೇಷಣಾ ಪತ್ರ ಪಡೆಯದೇ 2002ರಲ್ಲಿ (ನೀತರೋಜಿಡ್ ಕಾಯ್ದೆ ಜಾರಿಯಾದ ಮೇಲೆ) ಅದನ್ನು ವಿಸ್ತರಿಸಲಾಗಿದೆ ಮತ್ತು ಸುಮಾರು 10 ಪ್ಯಾರಾಗೋಲಾ ಮತ್ತಿತರ ಕಟ್ಟಡಗಳನ್ನು ನಿರ್ಮಿಸಲಾಗಿದೆ.</p>	<p>ಇವರು ಕಟ್ಟಿರುವ ಎಲ್ಲಾ ಕಟ್ಟಡಗಳನ್ನು ಸಮುದ್ರದ ಭರತರೇಖೆಯಿಂದ 200ಮೀ ಒಳಗೆ ಬರುತ್ತದೆ. ಕರಾವಳಿ ನಿಯಂತ್ರಣ ವಲಯ ಅಧಿಸೂಚನೆ 1991ರ 1991ರ ಪ್ಯಾರಾ 6 (2) CRZ III (1)ರ ಪ್ರಕಾರ ಉಲ್ಲಂಘನೆ ಪ್ರಕರಣವಾಗಿರುತ್ತದೆ.</p>	<p>ಹಂತದಲ್ಲಿ ತೀರ್ಮಾನವಾಗಬೇಕೆಂದು ಬಯಸುತ್ತಿದ್ದು ಇತ್ತೀಚಿನ ಹಂತದ ವರದಿಯನ್ನು ಹಾಗೂ ಪೂರ್ಣ ಪ್ರಮಾಣದ ದಾಖಲೆಯೊಂದಿಗೆ ವಿವರಗಳನ್ನು ನೀಡುವಂತೆ ಪ್ರಾದೇಶಿಕ ನಿರ್ದೇಶಕರು (ಪರಿಸರ) ಉಡುಪಿರವರಿಗೆ ಸೂಚನೆ ನೀಡಲು ತೀರ್ಮಾನಿಸಲಾಯಿತು.</p>	<p>64 ನೀತರೋಜಿಡ್ 2003 ದಿನಾಂಕ: 23.08.2017ರಲ್ಲಿ ಕೇಂದ್ರ ಸರ್ಕಾರದ ಹಂತದಲ್ಲಿ ತೀರ್ಮಾನವಾಗಬೇಕೆಂದು ಬಯಸುತ್ತಿದ್ದು ಇತ್ತೀಚಿನ ಹಂತದ ವರದಿಯನ್ನು ಹಾಗೂ ಪೂರ್ಣ ಪ್ರಮಾಣದ ದಾಖಲೆಯೊಂದಿಗೆ ವಿವರಗಳನ್ನು ಪ್ರಾಧಿಕಾರಕ್ಕೆ ಸಲ್ಲಿಸುವಂತೆ ತಿಳಿಸಲಾಗಿದೆ.</p>	<p>ಮತ್ತು ದಾಖಲೆಯೊಂದಿಗೆ ದಿನಾಂಕ: 19-4-2018 ರ ಪತ್ರದೊಂದಿಗೆ ಪ್ರಾದೇಶಿಕ ನಿರ್ದೇಶಕರು (ಪರಿಸರ) ಇವರು ಸಲ್ಲಿಸಿದ್ದ ಪ್ರತ್ಯೇಕ ಪ್ರಕರಣವನ್ನು ಅರ್ಜಿಯಲ್ಲಿ ಸಂ.22.7.10 ರಲ್ಲಿ ಸೂಕ್ತ ನಿರ್ಣಯಕ್ಕಾಗಿ ಮುಂಡಿಸಿದೆ.</p>	<p>ವಿಷಯವನ್ನು ಗಮನಿಸಿತು.</p>
<p>22 ಎ ಅಪಜೀ ಸೀತರೋಜಿಡ್ 2015 116</p>	<p>ಉಪ ಸಂರಕ್ಷಣಾಧಿಕಾರಿ, ಕುಂದಾಪುರ ವಲಯ.</p> <p>ಕುಂದಾಪುರ ತಾಲೂಕು ಕುಂದಾಪುರ ಕಸ್ಟಾ ಗ್ರಾಮದ ಸ.ನಂ. 8/1ಎರಲ್ಲಿ ಸದಿ ಪರಂಬೋಕೆ ಭೂಮಿಯಲ್ಲಿ ಕಛೇರಿ ಕಟ್ಟಡ ಹಾಗೂ ವಸತಿ ಗೃಹ ನಿರ್ಮಾಣ ಮಾಡಿರುವ</p>	<p>ನದಿ ಪರಂಬೋಕೆ ಭೂಮಿಯಲ್ಲಿ ಕಛೇರಿ ಕಟ್ಟಡ ಹಾಗೂ ವಸತಿ ಗೃಹ ನಿರ್ಮಾಣ ಮಾಡಿರುವುದು ನೀತರೋಜಿಡ್ ಅಧಿಸೂಚನೆ 2011ರ ಪ್ಯಾರಾ 3 (i) (a) ಮತ್ತು 3 (iv) (a) ಉಲ್ಲಂಘನೆ ಪ್ರಕರಣವೆಂದು ಕಂಡು ಬಂದಿರುತ್ತದೆ ಪ್ರಾಧಿಕಾರ ಅಭಿಪ್ರಾಯಪಟ್ಟಿದೆ.</p>	<p>ದಿನಾಂಕ: 17.06.2017ರಂದು ನಡೆದ ಕರ್ನಾಟಕ ರಾಜ್ಯ ಕರಾವಳಿ ನಿರ್ವಹಣಾ ಪ್ರಾಧಿಕಾರದ ಸಭೆಯಲ್ಲಿ ಅರಣ್ಯ ಇಲಾಖೆಯು ಪ್ರಸ್ತುತ ಕಟ್ಟಡವು ಹಳೆ ಕಟ್ಟಡ ಪುನರ್ನಿರ್ಮಾಣವೆಂಬ ಬಗ್ಗೆ ಅಗತ್ಯ ದಾಖಲೆ ನೀಡಿ ನಿರ್ಮಾಣವನ್ನು ಸಮರ್ಪಿಸಿಕೊಂಡಿರುವುದು ಕಂಡು ಬಂದಿರುವುದಿಲ್ಲ ಆದ್ದರಿಂದ ಮೇಲ್ನೋಟಕ್ಕೆ ನೀತರೋಜಿಡ್ ಅಧಿಸೂಚನೆ 2011ರ ಉಲ್ಲಂಘನೆ ಪ್ರಕರಣವೆಂದು ಕಂಡು</p>	<p>ಪತ್ರೆ ಸಂಖ್ಯೆ: ಅಪಜೀ 116 ನೀತರೋಜಿಡ್ 2015 ದಿನಾಂಕ: 20.07.2017ರಲ್ಲಿ ಪರಿಸರ ಸಂರಕ್ಷಣೆ ಕಾಯ್ದೆ 1986ರ ಸೆಕ್ಷನ್ 19ರ ಕ್ರಮ ಜರುಗಿಸುವ ಮುನ್ನ ಸಂಬಂಧಪಟ್ಟವರಿಗೆ ಕಾರಣ ಕೇಳುವ</p>	<p>ಪತ್ರೆ ಸಂಖ್ಯೆ: ಪ್ರಾನಿಪ/ವಿಪ/ದೂರಜಿ 01/2015-16/301 ದಿನಾಂಕ: 16/08/2017ರಂತೆ ಕಾರಣ ಕೇಳುವ ನೋಟೀಸ್ ನೀಡಲಾಗಿದೆ ಪ್ರಕರಣ ಪ್ರಾದೇಶಿಕ ನಿರ್ದೇಶಕರು (ಪರಿಸರ) ಇವರ ಹಂತದಲ್ಲಿ ಬಾಕಿ ಇದೆ.</p>	<p>ಪ್ರಾಧಿಕಾರವು ಈ ಬಗ್ಗೆ ಚರ್ಚಿಸಿ ಪ್ರಾದೇಶಿಕ ನಿರ್ದೇಶಕರು ನೀಡಿರುವ ನೋಟೀಸಿಗೆ ಅರಣ್ಯ ಸಂರಕ್ಷಣಾಧಿಕಾರಿ, ಕುಂದಾಪುರ ವಿಭಾಗ ಇವರಿಂದ ಇನ್ನೂ ಉತ್ತರ ಬಂದಿರದೇ ಇರುವ ಕಾರಣ,</p>

<p>22</p> <p>ಅಪಜೀ ಇವನ್‌ವಿ 2016</p>	<p>ಶ್ರೀಮತಿ ಲಕ್ಷ್ಮೀರಾಜ್ ಕೋರಿ ಹೆಚ್.ಎನ್ ಸತ್ಯನಾರಾಯಣ ರಾಜ್, ಮನೆ ನಂ. 17, ಸಾಯಿಧಾಮ, 3 'ಬಿ' ಪ್ಲಾನ್ ಸಾರಕ್ಕಿ, ಜಿ.ಪಿ ನಗರ, 1ನೇ ಹಂತ ಬೆಂಗಳೂರು.</p> <p>ಕುಂದಾಪುರ ತಾಲೂಕು ಮರಪಂತ ಗ್ರಾಮದ 142/1ಬಿಪಿ15ರಲ್ಲಿ ಕೆ.ನಂ. 17, ಸತ್ಯನಾರಾಯಣ ಸಾಕರಕ್ಕಿ, ಜಿ.ಪಿ ನಗರ, 1ನೇ ಹಂತ ಬೆಂಗಳೂರು.</p> <p>ಕುಂದಾಪುರ ತಾಲೂಕು ಮರಪಂತ ಗ್ರಾಮದ 142/1ಬಿಪಿ15ರಲ್ಲಿ ಕೆ.ನಂ. 17, ಸತ್ಯನಾರಾಯಣ ಸಾಕರಕ್ಕಿ, ಜಿ.ಪಿ ನಗರ, 1ನೇ ಹಂತ ಬೆಂಗಳೂರು.</p>	<p>ಕುಂದಾಪುರ ತಾಲೂಕು ಮರಪಂತ ಗ್ರಾಮದ 142/1ಬಿಪಿ15ರಲ್ಲಿ ನಿಯಂತ್ರಣ ಪಲಯ ಅಧಿಸೂಚನೆ ಉಲ್ಲಂಘಿಸಿ ಕಟ್ಟಡ ನಿರ್ಮಾಣ ಮಾಡಿರುವ ಸದ್ದಿ ಸ್ಥಳವು ಸಿಆರ್‌ಜೆಡ್-IIIರ ಅಭಿವೃದ್ಧಿ ನಿಷಿದ್ಧ ಪ್ರದೇಶದಲ್ಲಿದ್ದು, ಕೆ.ನಂ. 17, ಸತ್ಯನಾರಾಯಣ ಸಾಕರಕ್ಕಿ, ಜಿ.ಪಿ ನಗರ, 1ನೇ ಹಂತ ಬೆಂಗಳೂರು.</p> <p>ಕುಂದಾಪುರ ತಾಲೂಕು ಮರಪಂತ ಗ್ರಾಮದ 142/1ಬಿಪಿ15ರಲ್ಲಿ ಕೆ.ನಂ. 17, ಸತ್ಯನಾರಾಯಣ ಸಾಕರಕ್ಕಿ, ಜಿ.ಪಿ ನಗರ, 1ನೇ ಹಂತ ಬೆಂಗಳೂರು.</p>	<p>ಕುಂದಾಪುರ ತಾಲೂಕು ಮರಪಂತ ಗ್ರಾಮದ 142/1ಬಿಪಿ15ರಲ್ಲಿ ನಿಯಂತ್ರಣ ಪಲಯ ಅಧಿಸೂಚನೆ ಉಲ್ಲಂಘಿಸಿ ಕಟ್ಟಡ ನಿರ್ಮಾಣ ಮಾಡಿರುವ ಸದ್ದಿ ಸ್ಥಳವು ಸಿಆರ್‌ಜೆಡ್-IIIರ ಅಭಿವೃದ್ಧಿ ನಿಷಿದ್ಧ ಪ್ರದೇಶದಲ್ಲಿದ್ದು, ಕೆ.ನಂ. 17, ಸತ್ಯನಾರಾಯಣ ಸಾಕರಕ್ಕಿ, ಜಿ.ಪಿ ನಗರ, 1ನೇ ಹಂತ ಬೆಂಗಳೂರು.</p> <p>ಕುಂದಾಪುರ ತಾಲೂಕು ಮರಪಂತ ಗ್ರಾಮದ 142/1ಬಿಪಿ15ರಲ್ಲಿ ಕೆ.ನಂ. 17, ಸತ್ಯನಾರಾಯಣ ಸಾಕರಕ್ಕಿ, ಜಿ.ಪಿ ನಗರ, 1ನೇ ಹಂತ ಬೆಂಗಳೂರು.</p>	<p>ಅಪಜೀ 188 ಸಿಆರ್‌ಜೆಡ್ 2017</p>	<p>ಓಂದೋಸ್ಟನ್ ಇಂಡಸ್ಟ್ರೀಸ್ ಉದ್ಯಾವರ ಮೆರೈನ್ ಪಿತ್ತೋಡಿ.</p>	<p>CRZ-Iರಲ್ಲಿ ಹೊಸ ಉದ್ದಿಮೆ ಇರುವ ಸ್ಥಾಪನೆ/ಹಾಲಿ ಉದ್ದಿಮೆಗಳ ವಿಸ್ತರಣೆ ಹಾಗೂ</p>	<p>ಡಿ: 25.07.2017ರಂದು ನಡೆದ ಕರ್ನಾಟಕ ರಾಜ್ಯ ಕರಾವಳಿ ಪಲಯ ನಿರ್ವಹಣಾ ಪ್ರಾಧಿಕಾರದ ಸಭೆಯಲ್ಲಿ ಸದರಿ</p>	<p>ಪತ್ರ ಸಂಖ್ಯೆ: ಅಪಜೀ 188 ಸಿಆರ್‌ಜೆಡ್ 2017</p>	<p>ಪತ್ರ ಸಂಖ್ಯೆ: ಅಪಜೀ 188 ಸಿಆರ್‌ಜೆಡ್ 2017</p>	<p>ಫ್ರಾನ್ಕಿಸ್ ಬಂಕರ್ಸ್ ಪ್ರಾಕ್ಟೀಸ್ ಪರಿಷತ್ ಸಂಘಟನೆ</p>	<p>ಬಂದಿರುತ್ತದೆ ಅಭಿಪ್ರಾಯಪಟ್ಟಿದೆ. ಪರಿಷತ್ ಸಂಘಟನೆ ಸಂಘಟನಾ 19ರ ಕ್ರಮ ಜರುಗಿಸುವ ಮುನ್ನ ಸಂಬಂಧಪಟ್ಟವರಿಗೆ ಕಾರಣ ಕೇಳುವ ನೋಟೀಸ್ ನೀಡುವಂತೆ ಪ್ರಾದೇಶಿಕ ನಿರ್ದೇಶಕರು ಇವರಿಗೆ ಸೂಚಿಸುವಂತೆ ತೀರ್ಮಾನಿಸಲಾಯಿತು.</p>	<p>ಪತ್ರ ಸಂಖ್ಯೆ: ಸಿಆರ್‌ಜೆಡ್:ಸಿಆರ್:05 /2017(21598) ದಿನಾಂಕ: 19/02/2018ರಲ್ಲಿ ಮಾನ್ಯ ಜಿಲ್ಲಾಧಿಕಾರಿಗಳು ಕರಾವಳಿ ನಿಯಂತ್ರಣ ಪಲಯ ಅಧಿಸೂಚನೆ ಉಲ್ಲಂಘಿಸಿ ಕಟ್ಟಡ ನಿರ್ಮಾಣ ಮಾಡಿರುವ ಬಗ್ಗೆ ಸೂಕ್ತ ಕ್ರಮಕೈಗೊಳ್ಳುವಂತೆ ಪ್ರಾದೇಶಿಕ ನಿರ್ದೇಶಕರು ರವರಿಗೆ ತಿಳಿಸಿರುತ್ತಾರೆ.</p>	<p>ಫ್ರಾನ್ಕಿಸ್ ಬಂಕರ್ಸ್ ಪ್ರಾಕ್ಟೀಸ್ ಪರಿಷತ್ ಸಂಘಟನೆ</p>	<p>ಫ್ರಾನ್ಕಿಸ್ ಬಂಕರ್ಸ್ ಪ್ರಾಕ್ಟೀಸ್ ಪರಿಷತ್ ಸಂಘಟನೆ</p>
<p>23</p>	<p>ಅಪಜೀ 188 ಸಿಆರ್‌ಜೆಡ್ 2017</p>	<p>ಫ್ರಾನ್ಕಿಸ್ ಬಂಕರ್ಸ್ ಪ್ರಾಕ್ಟೀಸ್ ಪರಿಷತ್ ಸಂಘಟನೆ</p>	<p>ಫ್ರಾನ್ಕಿಸ್ ಬಂಕರ್ಸ್ ಪ್ರಾಕ್ಟೀಸ್ ಪರಿಷತ್ ಸಂಘಟನೆ</p>	<p>ಫ್ರಾನ್ಕಿಸ್ ಬಂಕರ್ಸ್ ಪ್ರಾಕ್ಟೀಸ್ ಪರಿಷತ್ ಸಂಘಟನೆ</p>	<p>ಫ್ರಾನ್ಕಿಸ್ ಬಂಕರ್ಸ್ ಪ್ರಾಕ್ಟೀಸ್ ಪರಿಷತ್ ಸಂಘಟನೆ</p>	<p>ಫ್ರಾನ್ಕಿಸ್ ಬಂಕರ್ಸ್ ಪ್ರಾಕ್ಟೀಸ್ ಪರಿಷತ್ ಸಂಘಟನೆ</p>	<p>ಫ್ರಾನ್ಕಿಸ್ ಬಂಕರ್ಸ್ ಪ್ರಾಕ್ಟೀಸ್ ಪರಿಷತ್ ಸಂಘಟನೆ</p>	<p>ಫ್ರಾನ್ಕಿಸ್ ಬಂಕರ್ಸ್ ಪ್ರಾಕ್ಟೀಸ್ ಪರಿಷತ್ ಸಂಘಟನೆ</p>	<p>ಫ್ರಾನ್ಕಿಸ್ ಬಂಕರ್ಸ್ ಪ್ರಾಕ್ಟೀಸ್ ಪರಿಷತ್ ಸಂಘಟನೆ</p>	<p>ಫ್ರಾನ್ಕಿಸ್ ಬಂಕರ್ಸ್ ಪ್ರಾಕ್ಟೀಸ್ ಪರಿಷತ್ ಸಂಘಟನೆ</p>	<p>ಫ್ರಾನ್ಕಿಸ್ ಬಂಕರ್ಸ್ ಪ್ರಾಕ್ಟೀಸ್ ಪರಿಷತ್ ಸಂಘಟನೆ</p>	<p>ಫ್ರಾನ್ಕಿಸ್ ಬಂಕರ್ಸ್ ಪ್ರಾಕ್ಟೀಸ್ ಪರಿಷತ್ ಸಂಘಟನೆ</p>	<p>ಫ್ರಾನ್ಕಿಸ್ ಬಂಕರ್ಸ್ ಪ್ರಾಕ್ಟೀಸ್ ಪರಿಷತ್ ಸಂಘಟನೆ</p>	

<p>ಉಡುಪಿ ತಾಲೂಕು ಉದ್ಯಾವರ ಗ್ರಾಮದ ಸ.ನಂ. 193/2, 1ರಲ್ಲಿ ಹಿಂದೂಸ್ತಾನ್ ಮೆರೈನ್ ಇಂಡಸ್ಟ್ರೀಸ್ ಕಂಪನಿ ನಿಯಂತ್ರಣ ವಲಯ ಅಧಿಸೂಚನೆ 2011ನ್ನು ಉಲ್ಲಂಘಿಸಿ ಕಟ್ಟಡ ನಿರ್ಮಾಣ ಮಾಡಿರುವ ಬಗ್ಗೆ.</p>	<p>ಮೀನು ಸಂಸ್ಕರಣಾ ಘಟಕ ಸ್ಥಾಪನೆಯು ನಿಷೇಧಿತ ಚಟುವಟಿಕೆಯಾಗಿರುತ್ತದೆ. ಅನುಮತಿ ಇಲ್ಲದೇ ಕಟ್ಟಡ ನಿರ್ಮಾಣ ಮಾಡಿರುವುದು CRZ ಅಧಿಸೂಚನೆ 2011ರ ಪ್ರಾಣ (iii) & 8 I CRZ I (i)ರಂತೆ ಉಲ್ಲಂಘನೆಯಾಗಿರುತ್ತದೆ.</p>	<p>ಕಟ್ಟಡವನ್ನು ಸಲಸಮಗೊಳಿಸಿ ತೆರವು ಮಾಡುವಂತೆ ಪರಿಸರ ಸಂದಕ್ಸ್‌ನ ಕಾಯ್ದೆ 1986ರ ಸೆಕ್ಷನ್ 5ರಂತೆ ನಿರ್ದೇಶನ ನೀಡಲಾಗಿರುತ್ತದೆ. ಡಿ: 15.02.2018ರಂದು ನಡೆದ ಕರ್ನಾಟಕ ರಾಜ್ಯ ಕರಾವಳಿ ವಲಯ ನಿರ್ವಹಣಾ ಪ್ರಾಧಿಕಾರದ ಸಭೆಯಲ್ಲಿ ಸದರಿ ಕಟ್ಟಡವನ್ನು ನೆಲಸಮಗೊಳಿಸಿ ತೆರವು ಮಾಡುವಂತೆ ಪರಿಸರ ಸಂದಕ್ಸ್‌ನ ಕಾಯ್ದೆ 1986ರ ಸೆಕ್ಷನ್ 5ರಡಿಯಲ್ಲಿ ಕರಾವಳಿ ನಿಯಂತ್ರಣವಲಯ ಅಧಿಸೂಚನೆ ಉಲ್ಲಂಘಿಸಿ ನದಿಯ ಉಬ್ಬರರೇಖೆಯಿಂದ 100ಮೀಟರ್‌ಗಳಿಗಿಂತ ಹೆಚ್ಚಿನ ದೂರದ ಕಟ್ಟಡವನ್ನು ತೆರವುಗೊಳಿಸುವಂತೆ ಪರಿಸರ ಸಂದಕ್ಸ್‌ನ ಕಾಯ್ದೆ 1986ರ ಸೆಕ್ಷನ್ 5ರಂತೆ ನಿರ್ದೇಶನ ನೀಡಲಾಗಿರುತ್ತದೆ.</p>	<p>15.03.2018 ರಂತೆ ನದಿಯ ಉಬ್ಬರರೇಖೆಯಿಂದ 100ಮೀಟರ್‌ಗಿಂತ ಹೆಚ್ಚಿನ ದೂರದ ಕಟ್ಟಡವನ್ನು ತೆರವುಗೊಳಿಸುವಂತೆ ಪರಿಸರ ಸಂದಕ್ಸ್‌ನ ಕಾಯ್ದೆ 1986ರ ಸೆಕ್ಷನ್ 5ರಂತೆ ನಿರ್ದೇಶನ ನೀಡಲಾಗಿದೆ.</p>	<p>ನಿಯಂತ್ರಣ ಅಧಿಸೂಚನೆ 2011ನ್ನು ಉಲ್ಲಂಘಿಸಿ ಕಟ್ಟಡ ವಿನ್ಯಾಸ ಮಾಡಿರುವ ನದಿಯ ಉಬ್ಬರರೇಖೆಯಿಂದ 100 ಮೀಟರ್‌ಗಿಂತ ಹೆಚ್ಚಿನ ದೂರದ ಕಟ್ಟಡವನ್ನು ತೆರವುಗೊಳಿಸುವಂತೆ ಪರಿಸರ ಸಂದಕ್ಸ್‌ನ ಕಾಯ್ದೆ 1986ರ ಸೆಕ್ಷನ್ 5ರಂತೆ ನಿರ್ದೇಶನ ನೀಡಲಾಗಿದೆ.</p>	<p>ಮುಖ್ಯ ಹೆಸರು ನ್ಯಾಯ ಪೀಠದಲ್ಲಿ ಪ್ರಾಧಿಕಾರದ ವಿರುದ್ಧ ದಿನಾಂಕ 10.04.2018 ರಂದು ಅಪೀಲ್ ಸಲ್ಲಿಸಿದ್ದು, ಸರ್ಕಾರ ವಕೀಲರು ತಿಳಿಸಿರುವಂತೆ ದಿನಾಂಕ 20.04.2018 ರಂದು ಸದರ ಪ್ರಕರಣವು ಮಾನ್ಯ ಹೆಸರು ನ್ಯಾಯಪೀಠ ನೆಪದೇಹಲಿಯಲ್ಲಿ ವಿಚಾರಣೆಗೆ ಬಂದಿದ್ದು ಅದರಂತೆ ಎರಡು ಪಾರಗ್‌ಗೊಳಗಾಗಿ ಪ್ರಾಧಿಕಾರದಿಂದ ಉತ್ತರ ಸಲ್ಲಿಸಬೇಕಾಗಿರುವ ಹಾಗೂ ಅಲ್ಲಿಯವರೆಗೆ ಸದರಿ ಉಲ್ಲಂಘನೆಯ ವಿರುದ್ಧ ಯಾವುದೇ ಮುಂದಿನ ಕ್ರಮವನ್ನು ಕೈಗೊಳ್ಳಬಾರದೆಂಬುದಾಗಿರುವ ವಿಷಯವನ್ನು ಗಮನಿಸಿತು.</p>	
<p>ಅಪಜೀ 186 ಸಿಆರ್‌ಜಿಡ್ 2017</p>	<p>ಶ್ರೀಮತಿ ಉಮಾದೇವಿ ಕೋಂ ಕೇಶವ ಕುಂದರ್, ಬಾಳ್ಕುದ್ದು ಗ್ರಾಮ, ಹಂಗಾರಕಟ್ಟೆ, ಉಡುಪಿ ತಾಲೂಕು.</p>	<p>CRZ-I ರಲ್ಲಿ ಹೊಸ ಮೀನು ಸಂಸ್ಕರಣಾ ಘಟಕ ನಿರ್ಮಾಣ ಮಾಡಲು ಕರಾವಳಿ ನಿಯಂತ್ರಣ ವಲಯ ಅಧಿಸೂಚನೆಯಲ್ಲಿ ಅವಕಾಶವಿರುವುದಿಲ್ಲ. ಅದುದರಿಂದ ಅನುಮತಿ ಇಲ್ಲದೇ ಕಟ್ಟಡ ನಿರ್ಮಾಣ ಮಾಡಿರುವುದು CRZ ಅಧಿಸೂಚನೆ 2011ರ</p>	<p>ದಿನಾಂಕ: 25.07.2017ರಂದು ನಡೆದ ಕರ್ನಾಟಕ ರಾಜ್ಯ ಕರಾವಳಿ ವಲಯ ನಿರ್ವಹಣಾ ಪ್ರಾಧಿಕಾರದ ಸಭೆಯಲ್ಲಿ ಸದರಿ ಕಟ್ಟಡವನ್ನು ನೆಲಸಮಗೊಳಿಸಿ ತೆರವು ಮಾಡುವಂತೆ ಪರಿಸರ ಸಂದಕ್ಸ್‌ನ ಕಾಯ್ದೆ 1986ರ ಸೆಕ್ಷನ್ 5ರಂತೆ ನಿರ್ದೇಶನ ನೀಡಲಾಗಿರುತ್ತದೆ.</p>	<p>ಪ್ರತ್ ಸಂಖ್ಯೆ: ಅಪಜೀ 186 ಸಿಆರ್‌ಜಿಡ್ 2017 ದಿನಾಂಕ: 14.09.2017ರಂತೆ ಕರಾವಳಿ ನಿಯಂತ್ರಣ ವಲಯ ಅಧಿಸೂಚನೆ ಉಲ್ಲಂಘಿಸಿ ನಿರ್ಮಿಸಿರುವ ಕಟ್ಟಡವನ್ನು.</p>	<p>ಪ್ರತ್ ಸಂಖ್ಯೆ: ಅಪಜೀ 186 ಸಿಆರ್‌ಜಿಡ್ 2017 ದಿನಾಂಕ: 14.09.2017ರ ಪರಿಸರ ಸಂದಕ್ಸ್‌ನ ಕಾಯ್ದೆ 1986ರ ಸೆಕ್ಷನ್ 5ರಂತೆ ಉಲ್ಲಂಘನೆಯಾಗಿರುವ ನೋಟೀಸ್ ನೀಡಲಾಗಿರುತ್ತದೆ. ಉಲ್ಲಂಘನೆಯಾಗಿರುವುದರಿಂದ</p>	<p>ಪ್ರಾಧಿಕಾರವು ಈ ವಿಷಯವನ್ನು ಗಮನಿಸಿತು.</p>

<p>25</p>	<p>ಅಪಜೀ ಸಿಆರ್‌ಜೆಡ್ 2017</p>	<p>ಅಧಿಸೂಚನೆ 2011ನಲ್ಲಿ ಉಲ್ಲಂಘಿಸಿ ಕಟ್ಟಡ ಮಾಡಿರುವ ಬಗ್ಗೆ.</p> <p>ಯಶಸ್ವಿ ಫಿರ್‌ಮಿಲ್ & ಆಯಿಲ್ ಕಂಪೆನಿ, ಉಡುಪಿ ತಾಲೂಕು ಉದ್ಯಾವರ ಗ್ರಾಮದ ಸ.ನಂ. 110ರಲ್ಲಿ ಫಿರ್‌ಮಿಲ್ & ಆಯಿಲ್ ಕಂಪೆನಿಯ ಕಟ್ಟಡ ನಿರ್ಮಾಣ ಮಾಡಿರುವ ಬಗ್ಗೆ.</p>	<p>ಪ್ಯಾರಾ 3 (iii) & 8 I CRZ I (i)ರಂತೆ, ಉಲ್ಲಂಘನೆಯಾಗಿರುತ್ತದೆ.</p>	<p>ದಿನಾಂಕ: 25.07.2017ರಂದು ನಡೆದ ಕರ್ನಾಟಕ ರಾಜ್ಯ ಕರಾವಳಿ ವಲಯ ನಿರ್ವಹಣಾ ಪ್ರಾಧಿಕಾರದ ಸಭೆಯಲ್ಲಿ ನಡೆದ ಕಟ್ಟಡವನ್ನು ನೆಲಸಮಗೊಳಿಸಿ ತೆರವು ಮಾಡುವಂತೆ ಪರಿಸರ ಸಂರಕ್ಷಣೆ ಕಾಯ್ದೆ 1986ರ ಸೆಕ್ಷನ್ 5ರಂತೆ ನಿರ್ದೇಶನ ನೀಡಲಾಗಿರುತ್ತದೆ.</p> <p>ದಿನಾಂಕ: 15.02.2018ರಂದು ನಡೆದ ಕರ್ನಾಟಕ ರಾಜ್ಯ ಕರಾವಳಿ ವಲಯ ನಿರ್ವಹಣಾ ಪ್ರಾಧಿಕಾರದ ಸಭೆಯಲ್ಲಿ ನಡೆದ ಕಟ್ಟಡವನ್ನು ನೆಲಸಮಗೊಳಿಸಿ ತೆರವು ಮಾಡುವಂತೆ ಪರಿಸರ ಸಂರಕ್ಷಣೆ ಕಾಯ್ದೆ 1986ರ ಸೆಕ್ಷನ್ 5ರಡಿಯಲ್ಲಿ ಕರಾವಳಿ ನಿಯಂತ್ರಣವಲಯ ಅಧಿಸೂಚನೆ ಉಲ್ಲಂಘಿಸಿ ನಡೆಯ ಉಬ್ಬರರೇಖೆಯಿಂದ 100ಮೀ.ಒಳಗಡೆ ನಿರ್ಮಾಣ ಮಾಡಿರುವ ಕಟ್ಟಡವನ್ನು ತೆರವುಗೊಳಿಸುವಂತೆ ತಪ್ಪಿದ್ದಲ್ಲಿ ಪರಿಸರ ಸಂರಕ್ಷಣೆ ಕಾಯ್ದೆ 1986ರ ಸೆಕ್ಷನ್ 19ರಡಿಯ ಉಲ್ಲಂಘನೆಯಿಂದ ಪ್ರಾಧಿಕಾರದ ಪರವಾಗಿ ದಾಖಲಿಸಲು ಪ್ರಾದೇಶಿಕ ನಿರ್ದೇಶಕರು (ಪರಿಸರ)ರವರಿಗೆ ಅಧಿಕಾರ ನೀಡಲು ನಿರ್ಣಯಿಸಲಾಯಿತು.</p>	<p>ನೆಲಸಮಗೊಳಿಸಿ ತೆರವು ಮಾಡುವಂತೆ ಪರಿಸರ ಸಂರಕ್ಷಣೆ ಕಾಯ್ದೆ 1986ರ ಸೆಕ್ಷನ್ 5ರಂತೆ ನಡೆಲಾಗಿರುತ್ತದೆ.</p>	<p>ನೋಟೀಸ್ ನೋಟೀಸ್‌ಗೆ ಉಲ್ಲಂಘನೆಯಾದರೂ ಪ್ರಾಧಿಕಾರಕ್ಕೆ ನೀಡಿರುತ್ತಾರೆ. ಈ ಪ್ರಕರಣವನ್ನು ಪ್ರತ್ಯೇಕ ಅಜೆಂಡಾ ಕ್ರ.ನಂ.22.4.2 ರಲ್ಲಿ ಸೂಕ್ತ ನಿರ್ಣಯಕ್ಕಾಗಿ ಮಂಡಿಸಿದೆ.</p>	<p>ತಲುಪಿದ್ದು, ಉತ್ತರ ಈ ಪ್ರತ್ಯೇಕ ಅಜೆಂಡಾ ಕ್ರ.ನಂ.22.4.2 ರಲ್ಲಿ ನಿರ್ಣಯಕ್ಕಾಗಿ ಮಂಡಿಸಿದೆ.</p>
<p>ಅಪಜೀ ಸಿಆರ್‌ಜೆಡ್ 2017</p>	<p>CRZ-Iರಲ್ಲಿ ಯಾವುದೇ ಹೊಸ ಉದ್ದಿಮೆಯನ್ನು ಅನುಷ್ಠಾನಿಸುವುದಿಲ್ಲ. CRZ (iii) & 8 I CRZ I (i) ರಂತೆ ಉಲ್ಲಂಘನೆಯಾಗಿರುತ್ತದೆ.</p>	<p>ದಿನಾಂಕ: 187 ಸಿಆರ್‌ಜೆಡ್ 2017 15.03.2018ರಂತೆ ನಡೆಯ ಉಬ್ಬರರೇಖೆಯಿಂದ 100ಮೀ.ಒಳಗಡೆ ನಿರ್ಮಾಣ ಮಾಡಿರುವ ಕಟ್ಟಡವನ್ನು ತೆರವುಗೊಳಿಸುವಂತೆ ಉಲ್ಲಂಘನೆಯಿಂದ ಪ್ರಾಧಿಕಾರಕ್ಕೆ ನೋಟೀಸ್ ನೀಡಲಾಗಿದ್ದು, ಪ್ರಾದೇಶಿಕ ನಿರ್ದೇಶಕರು (ಪರಿಸರ)ರವರಿಗೆ ನಡೆಯ ಉಬ್ಬರರೇಖೆಯಿಂದ 100ಮೀ.ಒಳಗಡೆ ನಿರ್ಮಾಣ ಮಾಡಿರುವ ಕಟ್ಟಡವನ್ನು ತೆರವುಗೊಳಿಸುವಂತೆ ಉಲ್ಲಂಘನೆಯಿಂದ ಪ್ರಾದೇಶಿಕ ನಿರ್ದೇಶಕರು (ಪರಿಸರ)ರವರಿಗೆ ಅಧಿಕಾರ ನೀಡಲು ನಿರ್ಣಯಿಸಲಾಯಿತು.</p>	<p>ಪತ್ರ ಸಂಖ್ಯೆ: ಅಪಜೀ 187 ಸಿಆರ್‌ಜೆಡ್ 2017 15.03.2018ರಂತೆ ನಿಯಂತ್ರಣ ಅಧಿಸೂಚನೆ 2011ನಲ್ಲಿ ಉಲ್ಲಂಘಿಸಿ ಕಟ್ಟಡ ಮಾಡಿರುವ ಉಬ್ಬರರೇಖೆಯಿಂದ 100 ಮೀ. ಒಳಗಡೆ ನಿರ್ಮಾಣ ಮಾಡಿರುವ ಗಡಿಯನ್ನು ದಿ: 04.04.2018 ರಂದು ಸ್ಥಳದ ಸರ್ವೆ ನಡೆಸಿ, ಗುರುತಿಸಿ ಉಲ್ಲಂಘನೆಯಾದರಾಗಿ ತೋರಿಸಿಕೊಡಲಾಗಿದೆ.</p> <p>1. ಮಹಜರು 2. ಖಾಯಾಚಿತ್-1 3. ಖಾಯಾಚಿತ್-2 4. ಖಾಯಾಚಿತ್-4 5. ಗೂಗಲ್ ಸತ್ ಇವುಗಳನ್ನು ದಿ: 09-4-2018 ರಂದು ಪ್ರಾಧಿಕಾರಕ್ಕೆ ಸಲ್ಲಿಸಲಾಗಿದೆ.</p>	<p>ಪತ್ರ ಸಂಖ್ಯೆ: ಅಪಜೀ 187 ಸಿಆರ್‌ಜೆಡ್ 2017 15.03.2018ರಂತೆ ನಿಯಂತ್ರಣ ಅಧಿಸೂಚನೆ 2011ನಲ್ಲಿ ಉಲ್ಲಂಘಿಸಿ ಕಟ್ಟಡ ಮಾಡಿರುವ ಉಬ್ಬರರೇಖೆಯಿಂದ 100 ಮೀ. ಒಳಗಡೆ ನಿರ್ಮಾಣ ಮಾಡಿರುವ ಗಡಿಯನ್ನು ದಿ: 04.04.2018 ರಂದು ಸ್ಥಳದ ಸರ್ವೆ ನಡೆಸಿ, ಗುರುತಿಸಿ ಉಲ್ಲಂಘನೆಯಾದರಾಗಿ ತೋರಿಸಿಕೊಡಲಾಗಿದೆ.</p> <p>1. ಮಹಜರು 2. ಖಾಯಾಚಿತ್-1 3. ಖಾಯಾಚಿತ್-2 4. ಖಾಯಾಚಿತ್-4 5. ಗೂಗಲ್ ಸತ್ ಇವುಗಳನ್ನು ದಿ: 09-4-2018 ರಂದು ಪ್ರಾಧಿಕಾರಕ್ಕೆ ಸಲ್ಲಿಸಲಾಗಿದೆ.</p>	<p>ಪ್ರಾಧಿಕಾರವು ವಿಷಯದ ಚರ್ಚಿಸಲಾಗಿ, ದಿನಾಂಕ 15.03.2018 ರಂದು ಪ್ರಾಧಿಕಾರದಿಂದ ನೀಡಲಾದ ನಿರ್ದೇಶನವನ್ನು ರದ್ದುಗೊಳಿಸುವಂತೆ ಸದರಿ ಉಲ್ಲಂಘನೆಯಾದರೂ ಮಾನ್ಯ ನ್ಯಾಯಾಲಯದಲ್ಲಿ ಸಿ. ರಿಟ್ ಅರ್ಜಿ ಸಂ. 14808/2018 ರಲ್ಲಿ ದಾಖಲಿಸಿ ಕೊಡಲಾಗುವ ವಿಷಯವನ್ನು ಗಮನಿಸಿತು.</p>		

<p>26 ಅಪಜೀ ಸಿಆರ್‌ಜೆಡ್ 2016</p>	<p>263 ಸಹಾಯಕ ಇಂಜಿನಿಯರ್ ಮತ್ತು ಉಪವಿಭಾಗ, ಉಡುಪಿ ಉಡುಪಿ ಜಿಲ್ಲೆಯ ಕಲ್ಯಾಣಿ ಗ್ರಾಮದ ವಸತಿ ಪ್ರದೇಶದಲ್ಲಿ ಅಕ್ರಮ ಭರ್ತಿ ಮಾಡಲ್ಪಟ್ಟ ಮತ್ತು ನೀರು ಸಂಸ್ಕರಣ ನಿರ್ಮಾಣ ಬಗ್ಗೆ ಶ್ರೀ ನೀಡಿರುವ ದೂರ</p>	<p>ಕಾರ್ಯಪಾಲಕ ಬಂದರು ಮೀನುಗಾರಿಕಾ ಉಪವಿಭಾಗ, ಉಡುಪಿ. ಕಲ್ಯಾಣಿ ಪ್ರದೇಶದಲ್ಲಿ ಅಕ್ರಮ ಭರ್ತಿ ಮಾಡಲ್ಪಟ್ಟ ಮತ್ತು ನೀರು ಸಂಸ್ಕರಣ ಘಟಕ ನಿರ್ಮಾಣ ಮಾಡುತ್ತಿರುವ ಬಗ್ಗೆ ಶ್ರೀ ನೀಡಿರುವ ದೂರ</p>	<p>CRZ III ರ ಅಭಿವೃದ್ಧಿ ನಿಷಿದ್ಧ ಪ್ರದೇಶದ ವ್ಯಾಪ್ತಿಗೆ ಬರುತ್ತಿದ್ದು, CRZ ಅಧಿಸೂಚನೆ 2011ರ ಪ್ರಾಣ 3 (v) C ಮತ್ತು 8 III, CRZ-III (iii) (k) ರಂತೆ ಉಲ್ಲಂಘನೆಯಾಗಿರುತ್ತದೆ.</p>	<p>ಕೊಳಚೆ ನೀರು ಸಂಸ್ಕರಣ ಘಟಕ ನಿರ್ಮಾಣ ಕಾಮಗಾರಿಯನ್ನು ಸ್ಥಗಿತಗೊಳಿಸಿರುವುದರಿಂದ ಈ ಪ್ರಕರಣವನ್ನು ಮುಕ್ತಾಯಗೊಳಿಸುವಂತೆ ತೀರ್ಮಾನಿಸಲಾಯಿತು</p>	<p>ಪತ್ರ ಸಂಖ್ಯೆ: ಅಪಜೀ 263, ಸಿಆರ್‌ಜೆಡ್ 2016 ದಿನಾಂಕ: 26.09.2017ರಂತೆ ಪ್ರಕರಣವನ್ನು ಮುಕ್ತಾಯಗೊಳಿಸಲಾಗಿದೆ.</p>	<p>ಕ್ರಮ ಇರುವುದಿಲ್ಲ.</p>	<p>ಪ್ರಾಧಿಕಾರವು ವಿಷಯದ ಚರ್ಚಿಸಲಾಗಿ, ಸದ ಪ್ರಕರಣವನ್ನು ಈಗಾಗಲೇ ಮುಕ್ತಾಯಗೊಳಿಸಿರುವುದರಿಂದ ಉಲ್ಲಂಘನಾ ಪ್ರಕರಣದಿಂದ ಕೈಬಿಡಲು ತೀರ್ಮಾನಿಸಲಾಯಿತು.</p>
<p>27 ಅಪಜೀ ಸಿಆರ್‌ಜೆಡ್ 2016</p>	<p>ಟಿಟಿಎಲ್ ರೆಸಾರ್ಟ್ ಮತ್ತು ಸ್ಯಾಟರ್ ಸ್ಯಾಟರ್ ಟಿಟಿಎಲ್ ಬೇ ಬೀಚ್ ರೆಸಾರ್ಟ್ ಮತ್ತು ವಾಟರ್ ಸ್ಯಾಟರ್ ನಡವಳಿಯಲ್ಲಿರುವ ಬಗ್ಗೆ ಕಾನೂನು ಜರುಗಿಸುವಂತೆ ಶ್ರೀ ಕಾಂಚನ್, ಹೇಮಾಡಿ ಗ್ರಾಮ, ಉಡುಪಿ ಜಿಲ್ಲೆ ಇವರು ಸಲ್ಲಿಸಿರುವುದು.</p>	<p>CRZ-III ರ ಅಭಿವೃದ್ಧಿ ನಿಷಿದ್ಧ ಪ್ರದೇಶದಲ್ಲಿ 'ಟಿಟಿಎಲ್ ಬೇ ಬೀಚ್ ರೆಸಾರ್ಟ್ ಮತ್ತು ವಾಟರ್ ಸ್ಯಾಟರ್' ನಡವಳಿಯನ್ನು, CRZ ಅಧಿಸೂಚನೆ 2011ರ ಪ್ರಾಣ 8 III CRZ III A (ii) ರಂತೆ ಅವಕಾಶವಿರುವುದಿಲ್ಲ.</p>	<p>ಬೀಚ್ ರೆಸಾರ್ಟ್ ಮತ್ತು ವಾಟರ್ ಸ್ಯಾಟರ್ ನಡವಳಿಯನ್ನು ತಕ್ಷಣವೇ ನಿಲ್ಲಿಸುವಂತೆ ಪರಿಸರ ಸಂರಕ್ಷಣೆ ಕಾಯ್ದೆ 1986ರ ಸೆಕ್ಷನ್ 5ರಂತೆ, ಉಲ್ಲಂಘನೆಯಾದರೂ 'ಟಿಟಿಎಲ್ ಬೇ ಬೀಚ್ ರೆಸಾರ್ಟ್ ಮತ್ತು ವಾಟರ್ ಸ್ಯಾಟರ್' ನಡವಳಿಯನ್ನು ನಿಲ್ಲಿಸುವಂತೆ ನಿರ್ದೇಶನ ನೀಡಲು: ಹಾಗೂ ಪಾಲಿಸಿದಲ್ಲಿ ಸೆಕ್ಷನ್ 19ರಡಿ ಪ್ರಕರಣವನ್ನು ದಾಖಲು ಮಾಡಲು ಪ್ರಾಧಿಕಾರದ ಪರಿವಾಗಿ ಉಡುಪಿ ಜಿಲ್ಲಾ ಕರಾವಳಿ ವಲಯ ನಿರ್ಮಾಣಾ ಸಮಿತಿ (DCZMC) ಯನ್ನು ಅಧಿಕೃತಗೊಳಿಸಲು (Authorise) ತೀರ್ಮಾನಿಸಲಾಯಿತು.</p>	<p>ಪತ್ರ ಸಂಖ್ಯೆ: ಅಪಜೀ 258 ಸಿಆರ್‌ಜೆಡ್ 2016 ದಿನಾಂಕ: 18.09.2017ರಂತೆ ಕರಾವಳಿ ನಿಯಂತ್ರಣ ವಲಯ ಅಧಿಸೂಚನೆ ಉಲ್ಲಂಘಿಸಿ ನಿರ್ಮಿಸಿರುವ ಕಟ್ಟಡವನ್ನು ತೆರವು ಮಾಡುವಂತೆ ಪರಿಸರ ಸಂರಕ್ಷಣೆ ಕಾಯ್ದೆ 1986ರ ಸೆಕ್ಷನ್ 5ರಂತೆ ನಿರ್ದೇಶನ ನೀಡಲಾಯಿತು.</p>	<p>ಪರಿಸರ ಸಂರಕ್ಷಣೆ ಸೆಕ್ಷನ್ 1986ರ ಉಲ್ಲಂಘನೆಯಾದರೂ ಪ್ರಾಧಿಕಾರಕ್ಕೆ ನೀಡುತ್ತಾರೆ. ಪ್ರಕರಣವನ್ನು ನಿರ್ಣಯಕ್ಕಾಗಿ ಕ್ರ.ಸಂ. 22.4.4 ಮಂಡಿಸಿದೆ.</p>	<p>ಪ್ರಾಧಿಕಾರವು ವಿಷಯವನ್ನು ಗಮನಿಸಿತು.</p>	
<p>28 ಅಪಜೀ ಸಿಆರ್‌ಜೆಡ್ 2016</p>	<p>ಶ್ರೀ ಅಶೋಕ್ ಬಿರ್ ಮತ್ತು ಮೂಕ, ಹೇರಿಕುದ್ದು, ಅನಗಲ್ಲಿ ಗ್ರಾಮ, ಕುಂದಾಪುರ ತಾಲೂಕು.</p>	<p>ಸಮುದ್ರ ಭರತೇಶಿಯಿಂದ 86ಮೀ ದೂರದಲ್ಲಿದ್ದು, ಸದರಿ ಸ್ಥಳವು CRZ-III ರ ಅಭಿವೃದ್ಧಿ ನಿಷಿದ್ಧ ಪ್ರದೇಶದೊಳಗಿರುತ್ತದೆ. ನಿರಾಕ್ರಮಣಾ ಪತ್ರ ಪಡೆಯುವ ಕಟ್ಟಡ ನಿರ್ಮಿಸಿರುತ್ತಾರೆ. CRZ</p>	<p>ದಿನಾಂಕ: 31.08.2017ರಂದು ನಡೆದ ಕನಾಟಿಕ ರಾಜ್ಯ ಕರಾವಳಿ ವಲಯ ನಿರ್ಮಾಣಾ ಪ್ರಾಧಿಕಾರದ ಸಭೆಯಲ್ಲಿ ಸದರಿ ಕಟ್ಟಡವನ್ನು ನಿಲಸಮಗೊಳಿಸಿ ತೆರವು ಮಾಡುವಂತೆ ಪರಿಸರ ಸಂರಕ್ಷಣೆ ಕಾಯ್ದೆ 1986ರ ಸೆಕ್ಷನ್ 5ರಂತೆ ನಿರ್ದೇಶನ ನೀಡಲಾಯಿತು.</p>	<p>ಪತ್ರ ಸಂಖ್ಯೆ: ಅಪಜೀ 261 ಸಿಆರ್‌ಜೆಡ್ 2016 ದಿನಾಂಕ: 25.09.2017ರಂತೆ ಕರಾವಳಿ ನಿಯಂತ್ರಣ ವಲಯ ಅಧಿಸೂಚನೆ ಉಲ್ಲಂಘಿಸಿ</p>	<p>ಉಲ್ಲಂಘನೆಯಾದರೂ ನಿರ್ಮಾಣಾ ತಲುಪಿದ್ದು, ಉತ್ತರ ನೀಡಿರುವುದಿಲ್ಲ. ಇತ್ತೀಚಿನ ವರದಿಯನ್ನು ಸಲ್ಲಿಸುವಂತೆ ಪ್ರಾ.ನಿ ರವರಿಗೆ ಪತ್ರ ಬರೆಯಲಾಗಿದೆ</p>	<p>ಪ್ರಾಧಿಕಾರವು ವಿಷಯದ ಚರ್ಚಿಸಲಾಗಿ, ಈ ಬಗ್ಗೆ ಪರಿಶೀಲಿಸಿ ವಿವರವಾದ ವರದಿಯನ್ನು ಸಲ್ಲಿಸುವಂತೆ ಪ್ರಾದೇಶಿಕ ನಿರ್ದೇಶಕರು (ಪರಿಸರ)</p>	

	<p>ಅಧಿಸೂಚನೆ 2011ನು ಉಲ್ಲಂಘಿಸಿ ವಾಸ್ತವ್ಯದ ಕಟ್ಟಡ ನಿರ್ಮಾಣ ಮಾಡಿರುವ ಬಗ್ಗೆ.</p>	<p>ಅಧಿಸೂಚನೆ 2011ರ ಪ್ಯಾರಾ 8 III CRZ III A (ii) ರಂತೆ ಉಲ್ಲಂಘನೆಯಾಗಿರುತ್ತದೆ.</p>		<p>ನಿರ್ಮಿಸಿರುವ ಕಟ್ಟಡವನ್ನು ನೆಲಸಮಗೊಳಿಸಿ ತೆರವು ಮಾಡುವಂತೆ ಪರಿಷರ ಸಂರಕ್ಷಣೆ ಕಾಯ್ದೆ 1986ರ ಸೆಕ್ಷನ್ 5ರಂತೆ ನೋಟೀಸ್ ನೀಡಲಾಗಿರುತ್ತದೆ.</p>	<p>ಇನ್ನೂ ಸ್ವೀಕೃತವಾಗಬೇಕಾಗಿದೆ.</p>	<p>ಉಡುಪಿ ಇವರಿಗೆ ನಿರ್ದೇಶಿಸಲಾಯಿತು.</p>
<p>29 ಅಪಜೀ ಸಿಆರ್‌ಜೆಡ್ 2015</p>	<p>ಶ್ರೀ ಮೋಹನ್‌ದಾಸ್ ಉಡುಪಿ ಕೊಡವೂರು ಗ್ರಾಮದಲ್ಲಿನ ಸರ್ವೆ ನಂ. 320/1ರಲ್ಲಿ ಕರಾವಳಿ ನಿಯಂತ್ರಣ ವಲಯ ಅಧಿಸೂಚನೆಯನ್ನು ಉಲ್ಲಂಘಿಸಿ ನಿರ್ಮಿಸಿರುವ ಥಿಯೇಟರ್, ಬಾರ್ ಮತ್ತು ರೆಸ್ಟೋರಂಟ್ ನಡೆಸುತ್ತಿರುತ್ತಾರೆ.</p>	<p>ಕರಾವಳಿ ನಿಯಂತ್ರಣ ವಲಯ ಅಧಿಸೂಚನೆ 2011ರ ಪ್ಯಾರಾ 8 III CRZ III A (ii) ರಂತೆ ಉಲ್ಲಂಘನೆಯಾಗಿರುತ್ತದೆ.</p>	<p>ಪರಿಷರ (ಸಂರಕ್ಷಣಾ) ಕಾಯಿದೆ 1986ರ ಸೆಕ್ಷನ್ 19ರ ಅಡಿಯಲ್ಲಿ ಉಲ್ಲಂಘನೆಯಾದಲ್ಲಿ ವಿರುದ್ಧ ಸಂಬಂಧಪಟ್ಟ ನ್ಯಾಯಾಲಯದಲ್ಲಿ ಮೊಕದ್ದಮೆ ಹೂಡಲು ಉಡುಪಿ ಜಿಲ್ಲಾ ಕರಾವಳಿ ವಲಯ ನಿರ್ವಹಣಾ ಜಿಲ್ಲಾ ಕರಾವಳಿ ವಲಯ ನಿರ್ವಹಣಾ ಸಮಿತಿಯನ್ನು ಅಧಿಕೃತಗೊಳಿಸಲು (Authorise) ತೀರ್ಮಾನಿಸಲಾಯಿತು.</p>	<p>ಪ್ರತಿ ಸಂಖ್ಯೆ: ಅಪಜೀ 293 ಸಿಆರ್‌ಜೆಡ್ 2015 ದಿನಾಂಕ: 06.09.2017ರಲ್ಲಿ ಪರಿಷರ (ಸಂರಕ್ಷಣಾ) ಕಾಯಿದೆ 1986ರ ಸೆಕ್ಷನ್ 19ರ ಅಡಿಯಲ್ಲಿ ಉಲ್ಲಂಘನೆಯಾದಲ್ಲಿ ವಿರುದ್ಧ ಸಂಬಂಧಪಟ್ಟ ನ್ಯಾಯಾಲಯದಲ್ಲಿ ಮೊಕದ್ದಮೆ ಹೂಡಲು ಈ ಬಗ್ಗೆ ಪ್ರಾಧಿಕಾರದ ಪರ ಪಕ್ಕೀಲರಲ್ಲಿ ಚರ್ಚಿಸಲಾಗಿ ಈ ಹಿಂದೆ ನ್ಯಾಯಾಲಯದಲ್ಲಿ ಪ್ರಕರಣದ ತೀರ್ಮಾನ ನೀಡಿದ್ದು, ಸದರಿ ತೀರ್ಮಾನದ ಪರಿಶೀಲಿಸಿದ ಮುಂದಿನ ಕ್ರಮ ವಹಿಸಬಹುದಾಗಿ ತಿಳಿಸಿರುತ್ತಾರೆ ಕಾರಣ ಸದರಿ ವಿಷಯ ಪಕ್ಕೀಲರ ಹಂತದಲ್ಲಿ ಬಾಕಿ ಇದೆ.</p>	<p>ಪರಿಷರ (ಸಂರಕ್ಷಣಾ) ಕಾಯಿದೆ 1986ರ ಅಡಿಯಲ್ಲಿ ವಿರುದ್ಧ ಸಂಬಂಧಪಟ್ಟ ನ್ಯಾಯಾಲಯದಲ್ಲಿ ಮೊಕದ್ದಮೆ ಹೂಡಲು ಈ ಬಗ್ಗೆ ಪ್ರಾಧಿಕಾರದ ಪರ ಪಕ್ಕೀಲರಲ್ಲಿ ಚರ್ಚಿಸಲಾಗಿ ಈ ಹಿಂದೆ ನ್ಯಾಯಾಲಯದಲ್ಲಿ ಪ್ರಕರಣದ ತೀರ್ಮಾನ ನೀಡಿದ್ದು, ಸದರಿ ತೀರ್ಮಾನದ ಪರಿಶೀಲಿಸಿದ ಮುಂದಿನ ಕ್ರಮ ವಹಿಸಬಹುದಾಗಿ ತಿಳಿಸಿರುತ್ತಾರೆ ಕಾರಣ ಸದರಿ ವಿಷಯ ಪಕ್ಕೀಲರ ಹಂತದಲ್ಲಿ ಬಾಕಿ ಇದೆ.</p>	<p>ಈ ವಿಷಯದಲ್ಲಿ ನ್ಯಾಯಾಲಯ ನೀಡಿರುವ ತೀರ್ಮಾನ ಪ್ರಾಧಿಕಾರದಲ್ಲಿ ಚರ್ಚಿಸಲಾಗಿ, ಪ್ರಾಧಿಕಾರವು ಕಳಗಿನಂತೆ ನಿರ್ದೇಶನ ನೀಡಲು ತೀರ್ಮಾನಿಸಲಾಯಿತು: 1. ಕಟ್ಟಡವನ್ನು ತೆರವುಗೊಳಿಸುವಂತೆ ಉಡುಪಿ ಜಿಲ್ಲಾಧಿಕಾರಿಯವರಿಗೆ ನಿರ್ದೇಶನವನ್ನು ನೀಡುವುದು. 2. ವಿದ್ಯುತ್ ಸರಬರಾಜು ನಿಲ್ಲಿಸುವಂತೆ MESCOM, ರವರಿಗೆ ನಿರ್ದೇಶನ ನೀಡುವುದು. 3. ಪರಿಷರ (ಸಂರಕ್ಷಣೆ) ಕಾಯ್ದೆ 1986ರ ಸೆಕ್ಷನ್ 19 ರಡಿ ಸಂಬಂಧಪಟ್ಟ ನ್ಯಾಯಾಲಯದಲ್ಲಿ ಪ್ರಾಧಿಕಾರದ ಪರವಾಗಿ ಮೊಕದ್ದಮೆ ಹೂಡಲು</p>

<p>30 ಅಪಜೀ ಸಿಆರ್‌ಜೆಡ್ 2016</p>	<p>ಶ್ರೀ ಹೊರಿಯ ಸಿ. ಕುಂದರ್ ಬಿನ್ ಮನೂರ್ ಚಿಕ್ಕಯ್ಯ ನೌಯ್ಯ, ಗಂಗೋಳಿ, ಕುಂದಾಪುರ ತಾಲೂಕು.</p>	<p>ಕುಂದಾಪುರ ತಾಲೂಕು ಗಂಗೋಳಿ ಗ್ರಾಮದ ಸ.ನಂ. 139/3&4-3&2ರಲ್ಲಿ ಕರಾವಳಿ ನಿಯಂತ್ರಣ ವಲಯ ಅಧಿಸೂಚನೆಯನ್ನು ಉಲ್ಲಂಘಿಸಿ ಕಟ್ಟಡ ನಿರ್ಮಾಣ ಮಾಡಿರುವ ಬಗ್ಗೆ.</p>	<p>1. ಕುಂದಾಪುರ ತಾಲೂಕು ಗಂಗೋಳಿ ಗ್ರಾಮದ ಸ.ನಂ. 139/3&4-3&2ರ ಜನತಾ ಫಿಶರೀಣಾ ಪ್ರಕರಣವನ್ನು ಕರ್ನಾಟಕ ರಾಜ್ಯ ಕರಾವಳಿ ವಲಯ ನಿರ್ವಹಣಾ ಪ್ರಾಧಿಕಾರವು ಮುಕ್ತಾಯ ಮಾಡಿರುವುದು ಪತ್ರ ಸಂಖ್ಯೆ: ಅಪಜೀ 24 ಸಿಆರ್‌ಜೆಡ್ 2004 ದಿನಾಂಕ: 07.10.2004ರ ಪತ್ರದಿಂದ ಕಂಡು ಬಂದಿರುತ್ತದೆ.</p>	<p>ಶೆಟ್ಟಿಡವನ್ನು ನೆಲಸಮಗೊಳಿಸಿ ತೆರವು ಮಾಡುವಂತೆ ಪರಿಸರ ಸಂರಕ್ಷಣೆ ಕಾಯ್ದೆ 1986ರ ಸೆಕ್ಷನ್ 5ರಂತೆ ಉಲ್ಲಂಘನದಾರರ ವಿರುದ್ಧ ಪ್ರಕರಣ ದಾಖಲಿಸುವಂತೆ ನಿರ್ದೇಶನ ನೀಡಲು ಹಾಗೂ ನಿರ್ದೇಶನವನ್ನು ಪಾಲಿಸದಿದ್ದಲ್ಲಿ ಸೆಕ್ಷನ್ 19ರಡಿ ಪ್ರಕರಣವನ್ನು ದಾಖಲು ಮಾಡಲು ಪ್ರಾಧಿಕಾರದ ಪರವಾಗಿ ಉಡುಪಿ ಜಿಲ್ಲಾ ಕರಾವಳಿ ವಲಯ ನಿರ್ವಹಣಾ ಸಮಿತಿಯನ್ನು ಅಧಿಕೃತಗೊಳಿಸಲು (Authorise) ತೀರ್ಮಾನಿಸಲಾಯಿತು.</p>	<p>ಪತ್ರ ಸಂಖ್ಯೆ: ಅಪಜೀ 262 ಸಿಆರ್‌ಜೆಡ್ 2016 ದಿನಾಂಕ: 07.10.2017ರಂತೆ ಕರಾವಳಿ ನಿಯಂತ್ರಣ ವಲಯ ಅಧಿಸೂಚನೆ ಉಲ್ಲಂಘಿಸಿ ನಿರ್ಮಿಸಿರುವ ಕಟ್ಟಡವನ್ನು ನೆಲಸಮಗೊಳಿಸಿ ತೆರವು ಮಾಡುವಂತೆ ಪರಿಸರ ಸಂರಕ್ಷಣೆ ಕಾಯ್ದೆ 1986ರ ಸೆಕ್ಷನ್ 5ರಂತೆ ನೋಟಿಸ್ ನೀಡಲಾಗಿರುತ್ತದೆ.</p>	<p>ಪ್ರಾಧಿಕಾರದಿಂದ ನೀಡಿರುವ ನೋಟಿಸ್ ಉಲ್ಲಂಘನದಾರರಿಗೆ ಆದರೆ ತಲುಪಿರುತ್ತದೆ. ಆದರೆ ಉಲ್ಲಂಘನದಾರರಿಂದ ಯಾವುದೇ ಉತ್ತರ ಬಂದಿರುವುದಿಲ್ಲ.</p>	<p>ಪ್ರಾಧಿಕಾರವು ಈ ವಿಷಯದ ಬಗ್ಗೆ ಚರ್ಚಿಸಲಾಗಿ, ಸದರ ಉಲ್ಲಂಘನೆ ಪ್ರಕರಣದ ಕುರಿತು ಕುಂದಾಪುರ ತಾಲೂಕು ಗಂಗೋಳಿ ಗ್ರಾಮದ ಸ.ನಂ. 139/3&4-3&2 ಹಾಗೂ ಕೋಟಚಟ್ಟು ಗ್ರಾಮದ ಸ.ನಂ. 5/4ಎ1ಸಿ ಈ ಎರಡು ಸರ್ವೆ ನಂಬರುಗಳ ವ್ಯತ್ಯಾಸದ ಬಗ್ಗೆ ಮುತೊಮ್ಮೆ ಸ್ಥಳ ಪರಿಶೀಲನೆ ನಡೆಸಿ ವಿವರವಾದ ವರದಿಯನ್ನು ಸೂಕ್ತ ಶಿಫಾರಸ್ಸಿನೊಂದಿಗೆ ಒಂದು ವಾರದೊಳಗಾಗಿ ಸಲ್ಲಿಸುವಂತೆ ಪ್ರಾದೇಶಿಕ ನಿರ್ದೇಶಕರು (ಪರಿಸರ) ಉಡುಪಿ ರವರಿಗೆ ನಿರ್ದೇಶನ ನೀಡಲಾಯಿತು.</p>
--------------------------------------------	----------------------------------------------------------------------------------------------	----------------------------------------------------------------------------------------------------------------------------------------------------------------------	--------------------------------------------------------------------------------------------------------------------------------------------------------------------------------------------------------------------------------------------------------------------------------------	-------------------------------------------------------------------------------------------------------------------------------------------------------------------------------------------------------------------------------------------------------------------------------------------------------------------------------------------------------------------------	-------------------------------------------------------------------------------------------------------------------------------------------------------------------------------------------------------------------------------------------------------------------------------------------	-----------------------------------------------------------------------------------------------------------------------------------------------	----------------------------------------------------------------------------------------------------------------------------------------------------------------------------------------------------------------------------------------------------------------------------------------------------------------------------------------------------------------------------------------------------------------------------------------------------------------------

31	ಅಪಜೀ ಸಿಆರ್‌ಜೆಡ್ 2017	ಶ್ರೀ ಹರಿಯಪ್ಪ ಕೋಟ್ರಾನ್, ಮಲ್ಲ, ಉಡುಪಿ. ಉದ್ಯಾವರ ಗ್ರಾಮದ ಪಿತ್ತೋಡಿ ಎಂಬಲ್ಲಿ ನದಿ ತೀರದಲ್ಲಿ ಸುಮಾರು 8 ಎಕ್ರೆ ಫಲವತ್ತಾದ ಕೃಷಿ ಭೂಮಿಯನ್ನು ಕಡಿಮೆ ಬೆಲೆಗೆ ಖರೀದಿಸಿ ಜಿಲ್ಲಾಡಳಿತಕ್ಕೆ ತಪ್ಪು ಮಾಹಿತಿ ಕೊಟ್ಟು ಕೃಷಿ ಭೂಮಿಯನ್ನು ಕೈಗಾರಿಕಾ ವಲಯವನ್ನಾಗಿ ಪರಿವರ್ತಿಸಿ ಅನಧಿಕೃತ ಹೊಸ ಫಿಶ್ ಮಿಲ್ ಪ್ರಾರಂಭಿಸಿರುತ್ತಿರುವುದಾಗಿ ಶ್ರೀ ಶೇಖರ್ ಕೆ. ಕೋಟ್ರಾನ್, ಪಿತ್ತೋಡಿ, ಉದ್ಯಾವರ, ಉಡುಪಿ ಇವರು ದೂರು ಅರ್ಜಿ ಸಲ್ಲಿಸಿರುವ ಬಗ್ಗೆ.	ಸ.ನಂ. 139/34-352ನ್ನು ಪರಿಗಣಿಸಿ, ಪ್ರಕರಣವನ್ನು ಮುಕ್ತಾಯ ಮಾಡುವಂತೆ ನಿರ್ದೇಶಕರು ಕೋರಿರುತ್ತಾರೆ. CRZ ಅಧಿಸೂಚನೆ 2011ರ ಪ್ರಾಣಿ 8 III CRZ III A (ii) ರಂತೆ ಉಲ್ಲಂಘನೆಯಾಗಿರುತ್ತದೆ.	ದೂರು ಅರ್ಜಿದಾರರು ಉಲ್ಲಂಘನೆಗೆ ಸಂಬಂಧಿಸಿದ ಗ್ರಾಮ ಮತ್ತು ಸರ್ವೆ ನಂಬರ್ ನಮೂದಿನದ ಕಾರಣ ಕರಾವಳಿ ನಿಯಂತ್ರಣ ವಲಯದಲ್ಲಿ ಬರುವ ಅಥವಾ ಬಾರದಿರುವ ಬಗ್ಗೆ ಮಾಹಿತಿ ಇರುವುದಿಲ್ಲ.	ಪರಿಸರ ಸಂರಕ್ಷಣೆ ಕಾಯ್ದೆ 1986ರ ಸೆಕ್ಷನ್ 19ರಡಿ ಉಲ್ಲಂಘನೆದಾರ ವಿರುದ್ಧ ಸಂಬಂಧಪಟ್ಟ ನ್ಯಾಯಾಲಯದಲ್ಲಿ ಪ್ರಕರಣ ದಾಖಲಿಸುವಂತೆ ಪ್ರಾದೇಶಿಕ ನಿರ್ದೇಶಕರು ಉಡುಪಿಯವರಿಗೆ ನಿರ್ದೇಶನ ನೀಡಲು ತೀರ್ಮಾನಿಸಲಾಯಿತು.	ಸದರಿ ಪ್ರಕರಣದ ಬಗ್ಗೆ ಕಛೇರಿಯಲ್ಲಿ ಯಾವುದೇ ಕಡತವಿರುವುದಿಲ್ಲ ಮತ್ತು ಗ್ರಾಮ ಮತ್ತು ಸರ್ವೆನಂಬರನಲ್ಲಿ ಉಲ್ಲಂಘನೆಯಾಗಿರುವ ಬಗ್ಗೆ ದಾಖಲೆ ಇರುವುದಿಲ್ಲ. ಈ ಸ್ಥಳೀಯರಲ್ಲಿ ವಿಚಾರಿಸಿದಾಗ ವಿದ್ಯಾವರ ಗ್ರಾಮ ಪಿತ್ತೋಡಿ ಎಂಬಲ್ಲಿ ಯಾವುದೇ ಹೊಸ ಫಿಶ್ ಮಿಲ್ ಫಟಿಕ ಪ್ರಾರಂಭಿಸಿರುವುದು ಕಂಡುಬರುವುದಿಲ್ಲವಾಗಿ ತಿಳಿಸಿರುತ್ತಾರೆ.	ದಿನಾಂಕ: 19-4-2018 ರಂದು ಸ್ಥಳ ಪರಿಶೀಲಿಸಲಾಗಿದೆ. ಸ್ಥಳ ಮಹಜರು ಜರುಗಿಸಲಾಗಿದೆ. ಈ ಪ್ರಕರಣವು ಮೂಗರ್ಜಿ ಆರೋಪವಾಗಿದ್ದು ಸದರಿ ಪ್ರದೇಶದಲ್ಲಿ ಯಾವುದೇ ಹೊಸ ಫಿಶ್ ಮಿಲ್ ಫಟಿಕ ಸ್ಥಾಪನೆ ಇರುವುದರಿಂದ ಪ್ರಕರಣವನ್ನು ಮುಕ್ತಾಯಗೊಳಿಸಬಹುದಾಗಿರುತ್ತದೆ ಎಂದು ಪ್ರಾದೇಶಿಕ ನಿರ್ದೇಶಕರು ನೀಡಿರುವ ಕಾರಣ ಇದನ್ನು ಸೂಕ್ತ ನಿರ್ಣಯಕ್ಕಾಗಿ ಪ್ರತ್ಯೇಕ ಅಚಂಡಾ ಕ್ರ.ಸಂ. 22.7.11 ರಲ್ಲಿ ಮಂಡಿಸಿದೆ.	ಪ್ರಾಧಿಕಾರವು ವಿಷಯವನ್ನು ಗಮನಿಸಿತು.
32	ಅಪಜೀ ಸಿಆರ್‌ಜೆಡ್ 2017	ಶ್ರೀ ಪ್ರಕಾಶ್ ಕೆ. ಕೋಟ್ರಾನ್ ಮತ್ತು ಕುಟುಂಬದ ಇತರರು, ನಡ್ಡಾಲು ಗ್ರಾಮ, ಉಡುಪಿ ತಾಲೂಕು. ಸಿಆರ್‌ಜೆಡ್ ಮಾರ್ಗಸೂಚಿಗಳನ್ನು ಉಲ್ಲಂಘಿಸಿ ಜಮೀನಿನಲ್ಲಿ ಅನಧಿಕೃತ	ಕರಾವಳಿ ನಿಯಂತ್ರಣ ವಲಯ ಮಾರ್ಗಸೂಚಿಗಳನ್ನು ಉಲ್ಲಂಘಿಸಿ ಸರ್ಕಾರಿ ಭೂಮಿಯಲ್ಲಿ ಅನಧಿಕೃತವಾಗಿ ಅತಿಥಿ ಗೃಹವನ್ನು ನಿರ್ಮಿಸುತ್ತಿದ್ದು, ಸದರಿಯವರು ತಾತ್ಕಾಲಿಕವಾಗಿ/ಅನಧಿಕೃತವಾಗಿ ವಿದ್ಯುತ್ ಸಂಪರ್ಕವನ್ನು ಪಡೆಯಲು ಪ್ರಯತ್ನಿಸುತ್ತಿರುವ ಬಗ್ಗೆ.	ಈ ಪ್ರಕರಣವು ಸಲ್ಲಿಸಿರುವ ಮುಕ್ತಾಯಗೊಳಿಸಲು ತೀರ್ಮಾನಿಸಿದೆ.	ಮೂಗರ್ಜಿ ಪ್ರಕರಣವಾಗಿದ್ದು ಮುಕ್ತಾಯಗೊಳಿಸಲು ತೀರ್ಮಾನಿಸಿದೆ.	ದಿನಾಂಕ: 25.07.2017ರಂದು ನಡೆದ ಕರ್ನಾಟಕ ರಾಜ್ಯ ಕರಾವಳಿ ವಲಯ ನಿರ್ವಹಣಾ ಪ್ರಾಧಿಕಾರದ ನಡವಳಿಯಂತೆ ಸದರಿ ಪ್ರಕರಣವನ್ನು ಮುಕ್ತಾಯಗೊಳಿಸಲಾಗುತ್ತಿದೆ.	ಪ್ರಾಧಿಕಾರವು ವಿಷಯದ ಚರ್ಚಿಸಲಾಗಿ, ಸದರಿ ಪ್ರಕರಣವನ್ನು ಮುಕ್ತಾಯಗೊಳಿಸಿ ರುವುದನ್ನು ಗಮನಿಸಿತು.	

<p>33</p>	<p>ಅಪಜೀ 55 ಸಿಆರ್‌ಜೆಡ್ 2013</p>	<p>ಅತಿಥಿ ಗೃಹವನ್ನು ನಿರ್ಮಾಣ ಮಾಡಿದ್ದು, ಸದರಿ ಅನಧಿಕೃತ ಕಟ್ಟಡವನ್ನು ತೆರವುಗೊಳಿಸುವಂತೆ ಮನವಿ ಸಲ್ಲಿಸಿರುವ ಬಗ್ಗೆ.</p>	<p>ಶ್ರೀ ಸುರೇಶ್ ಶೆಟ್ಟಿ ಬಿರ್ ಕೃಷ್ಣ ಶೆಟ್ಟಿ, ತೋನ್ಟಿ ಪಾರ್ಕ್ ಮತ್ತು ರೆಸ್ಟೋರೆಂಟ್, ಮಲ್ಟಿ ಬೀಚ್ ಹತ್ತಿರ, ಮಲ್ಲೇ ಕೊಡವೂರು ಗ್ರಾಮ, ಉಡುಪಿ ಉಡುಪಿ ತಾಲೂಕು ಕೊಡವೂರು ಗ್ರಾಮದಲ್ಲಿ ಕರಾವಳಿ ನಿಯಂತ್ರಣ ವಲಯ ಅಧಿಸೂಚನೆಯನ್ನು ಉಲ್ಲಂಘಿಸಿ ಹೋಟೆಲ್ ಟಾಟಾ ಸೆಂಟರ್ ಮತ್ತು ಗೆಸ್ಟ್ ಹೌಸ್‌ಗಳನ್ನು ನಿರ್ಮಾಣ ಮಾಡಿರುವ ಬಗ್ಗೆ.</p>	<p>ಸದರಿ ಸ್ಥಳೀಯ ವಲಯ ವರ್ಗ- IIIರಲ್ಲಿ ಬರುತ್ತಿದ್ದು, ಸಮುದ್ರದ ಭರತರೇಖೆಯಿಂದ 30ಮೀ ದೂರದಲ್ಲಿದ್ದು, ಅಭಿವೃದ್ಧಿ ನಿಷಿದ್ಧ ಪ್ರದೇಶದೊಳಗೆ ಬರುತ್ತಿರುವುದರಿಂದ ಕರಾವಳಿ ನಿಯಂತ್ರಣ ವಲಯ ಅಧಿಸೂಚನೆ 2011 8 III CRZ III A (ii) ರ ಪ್ರಕಾರ ಉಲ್ಲಂಘನೆಯಾಗಿರುತ್ತದೆ.</p>	<p>ಪರಿಸರ (ಸಂದರ್ಶನ) ಕಾಲುವೆ 1986ರ ಸೆಕ್ಟರ್ 19ರ ಅಡಿಯಲ್ಲಿ ಉಲ್ಲಂಘನೆಯಾದ ವಿರುದ್ಧ ಸಂಬಂಧಪಟ್ಟ ನ್ಯಾಯಾಲಯದಲ್ಲಿ ಮೊಕದ್ದಮೆ ಹೂಡಲು ಉಡುಪಿ ಜಿಲ್ಲಾ ಕರಾವಳಿ ವಲಯ ನಿರ್ವಹಣಾ ಜಿಲ್ಲಾ ಕರಾವಳಿ ವಲಯ ನಿರ್ವಹಣಾ ಸಮಿತಿಯನ್ನು ಅಧಿಕೃತಗೊಳಿಸಲು (Authorise) ತೀರ್ಮಾನಿಸಲಾಯಿತು.</p>	<p>ಪ್ರಕರಣವನ್ನು ವಿಷಯದ ಬಗ್ಗೆ ಚರ್ಚಿಸಲಾಗಿ, ಈಗಾಗಲೇ ನ್ಯಾಯಾಲಯದಲ್ಲಿ ಮೊಕದ್ದಮೆ ಹೂಡಿರುವ ಕ್ರಮವನ್ನು ಗಮನಿಸಿತು.</p>
<p>34</p>	<p>ಅಪಜೀ 141 ಸಿಆರ್‌ಜೆಡ್ 2013</p>	<p>ಮೆ ಅಕ್ಕಯ್ಯ ಕನ್ನೇಲ್ವೆ ಸರ್ವಿಸ್, # 21/6, ಕ್ರೈಮ್ ಪಾರ್ಕ್, ಕ್ರೈಮ್ ಪಾರ್ಕ್ ಲೇಔಟ್, ಎಂ.ಜಿ ರಸ್ತೆ, ಬೆಂಗಳೂರು-560001. ಕುಂದಾಪುರ ತಾಲೂಕು ಪಶುಪರಿ ಗ್ರಾಮದ ಸ.ಸಂ. 159, 160 ಮತ್ತು 264ರಲ್ಲಿ ಕರಾವಳಿ ನಿಯಂತ್ರಣ ವಲಯ ಅಧಿಸೂಚನೆ ಉಲ್ಲಂಘಿಸಿ ಬೀಚ್ ರೆಸ್ಟೋರೆಂಟ್ ನಿರ್ಮಾಣ ಮಾಡಿರುವ ಬಗ್ಗೆ.</p>	<p>ಸದರಿ ಪ್ರವರ್ತಕರು ಪ್ರವಾಸೋದ್ಯಮ ಉದ್ದೇಶದಿಂದ ಹೋಟೆಲ್/ಬೀಚ್ ಮತ್ತು ರೆಸ್ಟೋರೆಂಟ್ 200ಮೀ ಗಿಂತ 500ಮೀ ನಡುವೆ ಕಟ್ಟಲು ತೀರ್ಮಾನಿಸಿದ್ದು, ಕರಾವಳಿ ಅಧಿಸೂಚನೆಯಂತೆ ಕರಾವಳಿ ನಿಯಂತ್ರಣ ವಲಯ ನಿರಾಕರಣೆ ಪತ್ರ ಮುಂದುವರಿಸಿರುವುದು ಕರಾವಳಿ ನಿಯಂತ್ರಣ ವಲಯ ಅಧಿಸೂಚನೆ 2011ರ ಪ್ಯಾರಾ 8 III CRZ III A (ii) ಮತ್ತು 8 III CRZ III B (i) ಪ್ರಕಾರ</p>	<p>ಪರಿಸರ (ಸಂದರ್ಶನ) ಕಾಲುವೆ 1986ರ ಸೆಕ್ಟರ್ 19ರ ಅಡಿಯಲ್ಲಿ ಉಲ್ಲಂಘನೆಯಾದ ವಿರುದ್ಧ ಸಂಬಂಧಪಟ್ಟ ನ್ಯಾಯಾಲಯದಲ್ಲಿ ಮೊಕದ್ದಮೆ ಹೂಡಲು ಉಡುಪಿ ಜಿಲ್ಲಾ ಕರಾವಳಿ ವಲಯ ನಿರ್ವಹಣಾ ಜಿಲ್ಲಾ ಕರಾವಳಿ ವಲಯ ನಿರ್ವಹಣಾ ಸಮಿತಿಯನ್ನು ಅಧಿಕೃತಗೊಳಿಸಲು (Authorise) ತೀರ್ಮಾನಿಸಲಾಯಿತು.</p>	<p>ಪತ್ರ ಸಂಖ್ಯೆ: ಅಪಜೀ 141 ಸಿಆರ್‌ಜೆಡ್ 2013 ದಿನಾಂಕ: 31.08.2017ರಲ್ಲಿ ಪರಿಸರ (ಸಂದರ್ಶನ) ಕಾಲುವೆ 1986ರ ಸೆಕ್ಟರ್ 19ರ ಅಡಿಯಲ್ಲಿ ಉಲ್ಲಂಘನೆಯಾದ ವಿರುದ್ಧ ಸಂಬಂಧಪಟ್ಟ ನ್ಯಾಯಾಲಯದಲ್ಲಿ ಮೊಕದ್ದಮೆ ಹೂಡಲು ನಿರ್ದೇಶನ ನೀಡಲಾಗಿದೆ.</p>	<p>ಪರಿಸರ (ಸಂದರ್ಶನ) ಕಾಲುವೆ 1986ರ ಸೆಕ್ಟರ್ 19ರ ಅಡಿಯಲ್ಲಿ ಉಲ್ಲಂಘನೆಯಾದ ವಿರುದ್ಧ ಸಂಬಂಧಪಟ್ಟ ನ್ಯಾಯಾಲಯದಲ್ಲಿ ಮೊಕದ್ದಮೆ ಹೂಡಲಾಗಿದೆ. ಈ ಪ್ರಕರಣದಲ್ಲಿ ವಿಷಯದ ಬಗ್ಗೆ ಚರ್ಚಿಸಲಾಗಿ, ಇದೊಂದು ಉಲ್ಲಂಘನಾ ಪ್ರಕರಣವಾಗಿರುವ ಕಾರಣ ಈ ಪ್ರಕರಣದಲ್ಲಿ ನ್ಯಾಯಾಲಯದಲ್ಲಿ ಮೊಕದ್ದಮೆ ಹೂಡಲು ಪ್ರಾರಂಶಿಕ ನಿರ್ದೇಶನ, ಉಡುಪಿ ಇವರನ್ನು ಅಧಿಕೃತಗೊಳಿಸಲು ತೀರ್ಮಾನಿಸಿತು.</p>

35	ಅಪೇಜಿ ಸಿಆರ್‌ಜೆಡ್ 2017	ಮೆ. ಯುನಿಟಿ ಫಿರ್ಮೀಲ್ ಮತ್ತು ಅಯಿಲ್ ಕಂಪೆನಿ, ಉದ್ಯಾವರ, ಉಡುಪಿ ತಾಲೂಕು. ಉಡುಪಿ ತಾಲೂಕು ಉದ್ಯಾವರ ಗ್ರಾಮದ ಸ.ನಂ. 193ರಲ್ಲಿ ಕರಾವಳಿ ನಿಯಂತ್ರಣ ವಲಯ ಅಧಿಸೂಚನೆ ಉಲ್ಲಂಘಿಸಿ ತ್ಯಾಜ್ಯ ನೀರು ಸಂಸ್ಕರಣಾ ಘಟಕ (ETP) ನಿರ್ಮಿಸುವ ಬಗ್ಗೆ.	ಉಲ್ಲಂಘನೆಯಾಗಿರುತ್ತದೆ. ತ್ಯಾಜ್ಯ ನೀರು ಸಂಸ್ಕರಣಾ ಘಟಕ (ETP) ಹು ಕರಾವಳಿ ನಿಯಂತ್ರಣ ವಲಯ ಅಧಿಸೂಚನೆ ಷ್ಯಾರಾ 3 (i), 3 (iii) & I CRZ-I (i)ರಂತೆ ಉಲ್ಲಂಘನೆಯಾಗಿರುತ್ತದೆ.	ದಿನಾಂಕ: 15.02.2018ರಂದು ಕರಾವಳಿ ರಾಜ್ಯ ನಿರ್ವಹಣಾ ಪ್ರಾಧಿಕಾರದ ಸಭೆಯಲ್ಲಿ ಸದರಿ ಕಟ್ಟಡವನ್ನು ಸಲಸಮಗೊಳಿಸಿ. ತೆರವು ಮಾಡುವಂತೆ ಪರಿಷರ ಸಂರಕ್ಷಣೆ ಕಾಯ್ದೆ 1986ರ ಸೆಕ್ಷನ್ 5ರಂತೆ ನಿರ್ದೇಶನ ನೀಡಲಾಗಿರುತ್ತದೆ.	ದಿನಾಂಕ: 15.02.2018ರಂದು ಸಚಿವ ಕರಾವಳಿ ರಾಜ್ಯ ಕರಾವಳಿ ವಲಯ ನಿರ್ವಹಣಾ ಪ್ರಾಧಿಕಾರದ ಸಭೆಯಲ್ಲಿ ಸದರಿ ಕಟ್ಟಡವನ್ನು ಸಲಸಮಗೊಳಿಸಿ ತೆರವು ಮಾಡುವಂತೆ ಪರಿಷರ ಸಂರಕ್ಷಣೆ ಕಾಯ್ದೆ 1986ರ ಸೆಕ್ಷನ್ 5ರಂತೆ ನಿರ್ದೇಶನ ನೀಡಲಾಗಿರುತ್ತದೆ.	ಪ್ರಕರಣ ವರ್ಗೀಕರಣ ಹಂತದಲ್ಲಿ ಬಾಕಿ ಇದೆ. ಸದರಿ ಘಟಕವು ಹಲಸಾರು ವರ್ಷಗಳಿಂದ ಕಾರ್ಯನಿರ್ವಹಿಸುತ್ತಿ ಳ್ಲ. ಘಟಕವನ್ನು ಮುಚ್ಚಿರುತ್ತಾರೆ. ಪ್ರಾಧಿಕಾರದಿಂದ ನೀಡಲಾದ ಸೋಟಿನ್ ತಲುಪಿರುತ್ತದೆ ಎಂದು ಪ್ರಾದೇಶಿಕ ನಿರ್ದೇಶಕರು (ಪರಿಷರ) ವರದಿ ನೀಡಿದ್ದಾರೆ. ಕಾರಣ ಸೂಕ್ತ ನಿರ್ಣಯಕ್ಕಾಗಿ ಅಚಂದಾ ಕ್ರ.ಸಂ. 22.4.1 ರಲ್ಲಿ ಮಂಡಿಸಿದೆ.	ಈ ಪ್ರಾಧಿಕಾರವು ವಿಷಯವನ್ನು ಗಮನಿಸಿತು.
----	-----------------------	---------------------------------------------------------------------------------------------------------------------------------------------------------------------------------------------------	---------------------------------------------------------------------------------------------------------------------------------------------------	--------------------------------------------------------------------------------------------------------------------------------------------------------------------------------	-----------------------------------------------------------------------------------------------------------------------------------------------------------------------------------------------	--------------------------------------------------------------------------------------------------------------------------------------------------------------------------------------------------------------------------------------------------------------------------	-----------------------------------



**ಪ್ರಾದೇಶಿಕ ನಿರ್ದೇಶಕರು (ಕಾರವಾರ) ರವರಿಂದ ಕಮ್ ಕೈಗೊಳ್ಳಲಾದ ಉಲ್ಲಂಘನೆ ಪ್ರಕರಣಗಳ ಬಗ್ಗೆ ದಿನಾಂಕ: 27-4-2018 ರಂದು ನಡೆದ 22ನೇ ಪ್ರಾಧಿಕಾರ ಸಭೆಯಲ್ಲಿ
ವಿಮರ್ಶಿಸಲಾದ ವಿವರಗಳು (Annexure-II)**

ಕ್ರ. ಸಂ	ಕಡತ ಸಂಖ್ಯೆ	ಉಲ್ಲಂಘನೆಯ ವಿವರ	ಕರಾವಳಿ ಪುಸ್ತಕ ವಿವರ	ನಿಯಂತ್ರಣ ಅಧಿನಿಯಮ ಉಲ್ಲಂಘನೆ	ಕರ್ನಾಟಕ ರಾಜ್ಯ ಕರಾವಳಿ ವಲಯ ನಿರ್ವಹಣಾ ಪ್ರಾಧಿಕಾರದ ನಿರ್ಣಯ	ತೆಗೆದುಕೊಂಡ ಕ್ರಮದ ವಿವರ	ಉಲ್ಲಂಘನೆ/ಕೈಗೊಂಡ ಕ್ರಮ	ಪ್ರಾಧಿಕಾರದ ನಿರ್ಣಯ
		3	4	5	6	7	8	
1	ಅಪಜೀ 05 ಸಿಆರ್ ರಬುಡ್ 2017	ಅಧ್ಯಕ್ಷರು, ಬೆಳಕೋಡೆ ಮೀನುಗಾರಿಕೆ ಸಂಘ ಬಂದರ ಕಾನರಕೋಡೆ, ಹೊನ್ನಾವರ,	ಸಿ.ಆರ್.ಜೆಡ್ ಅನುಮತಿ ಇಲ್ಲದೆ ಕಾನರಕೋಡೆ ಗ್ರಾಮದ ಸರ್ವೆ ನಂ. 291ರಲ್ಲಿ ಮಂಜೂಗಡ್ಡೆ ಸ್ಥಾವರ ನಿರ್ಮಾಣ ಕ.ನಿ.ವ.ಅಧಿನಿಯಮ 2011ರ ಜಾರಿ ಪ್ರಕಾರ ಉಲ್ಲಂಘನೆಯಾಗುತ್ತದೆ	ಉತ್ತರ ಕನ್ನಡ ಕರಾವಳಿ ನಿರ್ವಹಣಾ ಸಭೆಯಲ್ಲಿ ಮುಂದಿನ ವಹಿಸುವಂತೆ ನೀಡಿರುತ್ತಾರೆ.	ಪ್ರಾಧಿಕಾರದ ನಿರ್ದೇಶನದ ಪ್ರಕಾರ ಜಿಲ್ಲಾ ಪಾಲಯ ನಿಯಂತ್ರಣ ಮಂಡಳಿಯ ಸಭೆಯಲ್ಲಿ ಮಂಡಿಸಲಾಗಿತ್ತು. ಉಲ್ಲಂಘನೆಯನ್ನು ಪರಿಗಣಿಸಿ KSCZMA ಗೆ ಶಿಫಾರಸ್ಸು ಮಾಡಲು ತೀರ್ಮಾನಿಸಲಾಯಿತು.	ನದರಿ ಅರ್ಜಿದಾರರಿಗೆ ಸೋಟಿಸನ್ನು ನೀಡಿದ್ದರ ಪ್ರಯುಕ್ತ ಅರ್ಜಿದಾರರು ತಿಳುವಳಿಕೆ ಇಲ್ಲದೆ ಮಂಜೂಗಡ್ಡೆ ಸ್ಥಾವರ ಕಟ್ಟಲು ಶುರು ಮಾಡಿದ್ದರ ಕುರಿತು ಕ್ಷಮೆ ಕೋರಿದ್ದಾರೆ. ಪ್ರಾಧಿಕಾರ ನಿರ್ದೇಶನದಂತೆ ಪ್ರಸ್ತಾವನೆಯನ್ನು ಜಿಲ್ಲಾ ಕರಾವಳಿ ವಲಯ ನಿರ್ವಹಣಾ ಸಮಿತಿ ಸಭೆಯಲ್ಲಿ ಮಂಡಿಸಿ ನದರಿ ಯೋಜನೆಯು ಮೀನುಗಾರರ ಅಭಿವೃದ್ಧಿಗೆ ಸಂಬಂಧಿಸಿದ್ದರಿಂದ ಸದರಿ ಮನವಿಯನ್ನು ಪರಿಗಣಿಸಿ KSCZMAಗೆ ಮುಂದಿನ ಸೂಕ್ತ ಕ್ರಮಕ್ಕಾಗಿ ಶಿಫಾರಸ್ಸು ಮಾಡಲಾಗಿದೆ. ಮುಂದಿನ ಸೂಕ್ತ ಕ್ರಮಕ್ಕಾಗಿ ಅಜೆಂಡಾ ಕ್ರ.ನಂ. 22.7.12 ರಲ್ಲಿ ಪ್ರತ್ಯೇಕವಾಗಿ ಮಂಡಿಸಲಾಗಿದೆ.	ಪ್ರಾಧಿಕಾರವು ಈ ವಿಷಯವನ್ನು ಗಮನಿಸಿತು.	
2	ಅಪಜೀ ಸಿಆರ್‌ಜೆಡ್ 2015	ಮ್ಯಾನೇಜಿಂಗ್ ಡೈರೆಕ್ಟರ್, ಡಿ.ಆರ್.ಎನ್.ಹಾಸ್ಟಿಟಾ	ಸಿ.ಆರ್.ಜೆಡ್.ನ ಅಭಿವೃದ್ಧಿ ನಿಷೇಧಿತ ಪ್ರದೇಶದಲ್ಲಿ ಹೊಟೆಲ್	ದಿನಾಂಕ 25-7-2017ರಂದು ನಡೆದ ಕರ್ನಾಟಕ ರಾಜ್ಯ ಕಡಲ ತೀರ ವಲಯ	ನದರಿ ಉಲ್ಲಂಘನೆಯನ್ನು ಪ್ರಕಾರ ಉಲ್ಲಂಘನೆಯನ್ನು ನಿರ್ಣಯಿಸಿತು. ಅನುಷ್ಠಾನ ಮಾಡಿದ ಕುರಿತು ಈ	ಪ್ರಾಧಿಕಾರವು ಈ ವಿಷಯವನ್ನು ಗಮನಿಸಿತು.		

ಕ್ರ. ಸಂ.	ಕಡತ ಸಂಖ್ಯೆ	ಉಲ್ಲಂಘನೆದಾರರ ಹೆಸರು ಮತ್ತು ಉಲ್ಲಂಘನೆಯ ವಿವರ	ಕರಾವಳಿ ವಲಯ ಪ್ರಕಾರ ವಿವರ	ನಿಯಂತ್ರಣ ಅಧಿಸೂಚನೆ ಉಲ್ಲಂಘನೆ	ಕರ್ನಾಟಕ ರಾಜ್ಯ ಕರಾವಳಿ ವಲಯ ಪ್ರಾಧಿಕಾರದ ನಿರ್ಣಯ	ತೆಗೆದುಕೊಂಡ ವಿವರ	ಕ್ರಮದ ಇತ್ತೀಚಿನ ಕ್ರಮ/ಕ್ರೋಗೊಂಡ ಕ್ರಮ	ಪ್ರಾಧಿಕಾರದ ನಿರ್ಣಯ
1	2	3	4	5	6	7	8	
3	ಅಪಜೀ ಸಿಆರ್‌ಜೆಡ್ 2016 115	ಶ್ರೀ ನಾಗರಾಜ್, ಹಿತ್ತಲಮುಕ್ತಿ ಅಧ್ಯಕ್ಷ, ಗ್ರಾಮ ಪಂಚಾಯತ್,	ಸಿ.ಆರ್.ಜೆಡ್. ಕಾನೂನು ಉಲ್ಲಂಘನೆ ಗೋಕರ್ಣ ಸರ್ವೆ ನಂ. 79/2-13-	ಪ್ರಾದೇಶಿಕ ನಿರ್ದೇಶಕರು (ಪರಿಸರ) ಕಾರವಾರದವರು ಸ್ಥಳ ಪರಿಶೀಲನೆ ನಡೆಸಿ ಇತ್ತೀಚಿನ ಸ್ಥಿತಿಗತಿಗಳ	ಪ್ರಾಧಿಕಾರದ ನಿರ್ದೇಶನದ ಪ್ರಕಾರ ಸ್ಥಳ ಪರಿಶೀಲನೆ ನಡೆಸಲಾಗಿದ್ದು, ಸದರಿಯವರು ಕಟ್ಟಡವನ್ನು	ಈ ಕಛೇರಿ ಪತ್ರ ಸಂಖ್ಯೆ:RD(E)/KWR/QRZ Violation/2017-18/ 972/ Dt. 8-11-2017 ರಲ್ಲಿ ಅಜೇದಾರರು ಉಲ್ಲಂಘಿಸಿ ಮುಂಡಿಸಲಾಗಿದೆ.	ಪ್ರಾಧಿಕಾರವು ಈ ಬಗ್ಗೆ ವಿವರವಾಗಿ ಚರ್ಚಿಸಲಾಗಿ, ಸದರಿಯವರು ಕಟ್ಟಡವನ್ನು ತೆರವುಗೊಳಿಸುವುದರಿಂದ ಈ	
1		ಲಿಟೀಸ್ ಪ್ರೈವಿಟ್ ಲಿಮಿಟೆಡ್ & ದೇವರ್ವೆ Regd.Off.: NAYAK HOUSE, # 110,3 rd Floor, Dollars Colony, Gokul Road, Hubli- 580 030	ಕಂಪೌಂಡಿಂಗ್ ನಿರ್ಮಾಣ ಅಧಿಸೂಚನೆ 2011ರ ಅನುಬಂಧ-III.1 ಪ್ರಕಾರ ಉಲ್ಲಂಘನೆಯಾಗುತ್ತದೆ	ನಿರ್ಮಾಣ ಸಂಭಯದಲ್ಲಿ ಸಂರಕ್ಷಣೆ 5ರ ಪ್ರಕಾರ ಕಂಪೌಂಡಿಂಗ್ ಗೋಡೆಯನ್ನು ನೆಲಸಮಗೊಳಿಸಿ ಬಾವಿಯನ್ನು ತೆರವು ಮಾಡುವಂತೆ ನಿರ್ದೇಶನ ನೀಡಿರುತ್ತಾರೆ	ಸೆಕ್ಷನ್ 5ರ ನಿರ್ಮಾಣ ನಡವಳಿಗಳನ್ನು ಪರಿಶೀಲಿಸಿ ಮೂಡಲಾಗಿದೆ ಮತ್ತು ಉಲ್ಲಂಘನೆದಾರರು ಅನುಪಾಲನೆ ವರದಿಯನ್ನು ಸಲ್ಲಿಸಿದ್ದು, ಜಿಲ್ಲಾ ಕರಾವಳಿ ನಿಯಂತ್ರಣ ವಲಯ ಮಂಡಳಿಯ ಸಭೆಯಲ್ಲಿ ಮಂಡಿಸಲಾಗಿದ್ದು ಪ್ರಕರಣವನ್ನು ಮುಕ್ತಾಯಗೊಳಿಸಲು ಶಿಫಾರಸ್ಸು ಮಾಡಲಾಗಿದೆ.	ಕಛೇರಿ ಪತ್ರ ಸಂಖ್ಯೆ:ಪ್ರಾ.ನಿ.ಪ/ಕನಿವ/ ನಿ. ಉಲ್ಲಂಘನೆ/2018-19/26 ದಿನಾಂಕ 6-4-2018 ರಲ್ಲಿ ಸದರಿ ಜಾಗರಣೆಯು ಕಂಪೌಂಡಿಂಗ್ ಕಾರ್ಯದಲ್ಲಿದ್ದು, ತೆಗೆದುಕೊಳ್ಳಬೇಕಾದ ಕ್ರಮಗಳನ್ನು ಮುಖ್ಯ ಜಾಗರಣೆ ಮತ್ತು ಪಡಿಸಲಾಗಿರುತ್ತದೆ.		

ಕ್ರ. ಸಂ	ಕಡತ ಸಂಖ್ಯೆ	ಉಲ್ಲಂಘನೆದಾರರ ಹೆಸರು	ಕರಾವಳಿ ಪಲಯ ಪ್ರಕಾರ ವಿವರ	ನಿಯಂತ್ರಣ ಅಧಿಸೂಚನೆ ಉಲ್ಲಂಘನೆ ವಿವರ	ಕರ್ನಾಟಕ ರಾಜ್ಯ ಕರಾವಳಿ ಪಲಯ ನಿರ್ವಹಣಾ ಪ್ರಾಧಿಕಾರದ ನಿರ್ಣಯ	ತೆಗೆದುಕೊಂಡ ಕ್ರಮದ ವಿವರ	ಇತ್ತೀಚಿನ ಕ್ರಮ/ಕೈಗೊಂಡ ಕ್ರಮ	ಪ್ರಾಧಿಕಾರದ ನಿರ್ಣಯ
1	2	3	4	5	6	7	8	
4	ಅಪಜೀ ಸಿಆರ್‌ಜೆಡ್ 2005	ಶ್ರೀ ಗೋವಿಂದ ನಾಗಪ್ಪ ಗೌಡ C/O. ಹೋಟೆಲ ನಮಸ್ತೆ, ಓಂ.ಬೀಚ್, ಗೋಕರ್ಣ, ಕುಮಟಾ	ಗೋಕರ್ಣ ಸರ್ವೆ ನಂ. 1308 ಮತ್ತು ಸಿಆರ್‌ಜೆಡ್ ಅಧಿಸೂಚನೆಯನ್ನು ಉಲ್ಲಂಘಿಸಿ ಕಟ್ಟಡ ನಿರ್ಮಾಣ ಕ.ವಿ.ವ. 2011ರ ಪ್ಯಾರಾ 8 III. CRZ-III(B)(vii) ಪ್ರಕಾರ ಪ್ರಕಾರ ಉಲ್ಲಂಘನೆಯಾಗಿರುತ್ತದೆ	ಹೊಸಮನೆ ನಿರ್ಮಾಣ ಅಧಿಸೂಚನೆ 2011ರ ಪ್ಯಾರಾ 8 III. CRZ-III(B)(vii) ಪ್ರಕಾರ ಪ್ರಕಾರ ಉಲ್ಲಂಘನೆಯಾಗಿರುತ್ತದೆ	ರಂದು ಪ್ರಾಧಿಕಾರದ ಪ್ರಾದೇಶಿಕ (ಪರಿಸರ) ಸ್ಥಳ ಕಾರವಾರರವರಿಗೆ ಪರಿಶೀಲನೆ ನಡೆಸಿ, ಇತ್ತೀಚಿನ ಸ್ಥಿತಿಗತಿಗಳ ಬಗ್ಗೆ ವರದಿಯನ್ನು ಪ್ರಾಧಿಕಾರಕ್ಕೆ ಸಲ್ಲಿಸುವಂತೆ ನಿರ್ದೇಶನ ನೀಡಿರುತ್ತಾರೆ.	ನಿರ್ದೇಶನದ ಪ್ರಕಾರ ಸ್ಥಳ ಪರಿಶೀಲನೆ ನಡೆಸಲಾಗಿದ್ದು, ಸದರಿ ಸ್ಥಳದಲ್ಲಿರುವ ಕಟ್ಟಡಗಳ ಕುರಿತು ಫಂಚನಾಮೆಯನ್ನು ಮಾಡಲಾಗಿದ್ದು ವಿವರವಾದ ವರದಿಯನ್ನು ಸಲ್ಲಿಸಲಾಗಿದೆ.	ಪ್ರಾಧಿಕಾರದ ನಿರ್ದೇಶನದಂತೆ ಗ್ರಾಮದ ಪಂಚರು ಹಾಗೂ ಕಂದಾಯ ನೀರಿಕ್ಷಕರೊಂದಿಗೆ ಸದರಿ ಸ್ಥಳವನ್ನು 16-4-2018ರಂದು ಫಂಚನಾಮೆಯನ್ನು ಮಾಡಿ ಇತ್ತೀಚಿನ ಸ್ಥಿತಿಗತಿಗಳ ಕುರಿತು ಛಾಯಾಚಿತ್ರದೊಂದಿಗೆ ವಿವರವಾದ ವರದಿಯನ್ನು ಸರ್ಕಾರದ ಕಾರ್ಯದರ್ಶಿಗಳು, ಅರಣ್ಯ ಪರಿಸರ ಚೀವಿಶಾಸ್ತ್ರ ಇಲಾಖೆ ಬೆಂಗಳೂರು ರಲ್ಲಿ ಸಲ್ಲಿಸಲಾಗಿದೆ. ಅಜೆಂಡಾ ಕ್ರ.ಸಂ. 22.7.3 ರಲ್ಲಿ ನಿರ್ಣಯಕ್ಕಾಗಿ ಮಂಡಿಸಲಾಗಿದೆ.	ಉಲ್ಲಂಘನಾ ಪ್ರಕರಣವನ್ನು ಮುಕ್ತಾಯಗೊಳಿಸುವಂತೆ ತೀರ್ಮಾನಿಸಲಾಯಿತು.
5	ಅಪಜೀ 03 ಇಎನ್‌ವಿ 2007	ಶ್ರೀ. ಅಚ್ಚುತ್ ಕುದ್ಲೆ ಗೋಕರ್ಣ, ಕುಮಟಾ	ಸಿಆರ್‌ಜೆಡ್ ನಿಯಮಗಳನ್ನು ಉಲ್ಲಂಘಿಸಿ ಸರ್ವೆ ನಂ.	ಸಿಆರ್‌ಜೆಡ್ ನಿಯಮಗಳನ್ನು ಉಲ್ಲಂಘಿಸಿ ಸರ್ವೆ ನಂ.	ದಿನಾಂಕ 25.07.2017 ರಂದು ನಡೆದ ಪ್ರಾಧಿಕಾರದ ಸಭೆಯಲ್ಲಿ ಪ್ರಾದೇಶಿಕ	ಕರ್ನಾಟಕ ರಾಜ್ಯ ಕರಾವಳಿ ಪಲಯ ನಿರ್ವಹಣಾ ಪ್ರಾಧಿಕಾರ ಸಭೆಯ	ಪ್ರಾಧಿಕಾರದ ನಿರ್ದೇಶನದಂತೆ ಗ್ರಾಮದ ಪಂಚರು ಹಾಗೂ ಕಂದಾಯ ನೀರಿಕ್ಷಕರೊಂದಿಗೆ ಸದರಿ	ಪ್ರಾಧಿಕಾರವು ಈ ವಿಷಯವನ್ನು ಗಮನಿಸಿತು.

ಕ್ರ. ಸಂ.	ಕಡತ ಸಂಖ್ಯೆ	ಉಲ್ಲಂಘನೆದಾರರ ಹೆಸರು ಮತ್ತು ಉಲ್ಲಂಘನೆಯ ವಿವರ	ಕಂಪನಿ ವಲಯ ಪ್ರಕಾರ ವಿವರ	ನಿಯಂತ್ರಣ ಅಧಿಸೂಚನೆ ಉಲ್ಲಂಘನೆ	ಕರ್ನಾಟಕ ವಲಯ ಪ್ರಾಧಿಕಾರದ ನಿರ್ಣಯ	ರಾಜ್ಯ ಕರ್ನಾಟಕ ನಿರ್ವಹಣಾ ಸಂಸ್ಥೆ	ನಿರ್ದೇಶಕರು ದೇವರು ನಡೆಸಿ ಮುಹಜರ್ ವರದಿಯೊಂದಿಗೆ ಸೂಕ್ಯಾಧಾರಗಳ ಸಹಿತ ಇತ್ತೀಚಿನ ವಿವರವಾದ ಸಲ್ಲಿಸಲು ನೀಡಲಾಗಿದೆ.	ವಿವರ	ತೆಗೆದುಕೊಂಡ ಕ್ರಮ	ಇತ್ತೀಚಿನ ಕ್ರಮ/ಕೈಗೊಂಡ ಕ್ರಮ	ಪ್ರಾಧಿಕಾರದ ನಿರ್ಣಯ
1	2	3	4	5	6	7	8				
			1313/3ರಲ್ಲಿ ನಿರ್ಮಾಣ ಅಧಿಸೂಚನೆ 2011ರ ಪ್ರಕಾರ CRZ-I & CRZ-III ಉಲ್ಲಂಘನೆಯಾಗಿರುತ್ತದೆ	ಕಟ್ಟಡ ಕ.ನಿ.ನಂ. 562,497/2ಎ, 497/2 ಬಿ, 498/1,498/3ಎ, 496/3ಎ ಮತ್ತು 499/2 ರಲ್ಲಿ ಅತ್ಯನಿಧಾಮು ಆಯುರ್ವೇದ ಆಸ್ಪತ್ರೆಯನ್ನು ನಿರ್ಮಿಸುವಲ್ಲಿ ಸಿ.ಆರ್.ಜೆಡ್ ಅಧಿಸೂಚನೆ 2011 ರ ಉಲ್ಲಂಘನೆಯಾಗಿರುತ್ತದೆ	ನಿರ್ದೇಶಕರು (ಪರಿಸರ) ಕಾರವಾರ ಪರಿಶೀಲನೆ ಮುಹಜರ್ ವರದಿಯೊಂದಿಗೆ ಸೂಕ್ಯಾಧಾರಗಳ ಸಹಿತ ಇತ್ತೀಚಿನ ವಿವರವಾದ ಸಲ್ಲಿಸಲು ನೀಡಲಾಗಿದೆ.	ನಿರ್ದೇಶಕರು ದೇವರು ನಡೆಸಿ ಮುಹಜರ್ ವರದಿಯೊಂದಿಗೆ ಸೂಕ್ಯಾಧಾರಗಳ ಸಹಿತ ಇತ್ತೀಚಿನ ವಿವರವಾದ ಸಲ್ಲಿಸಲು ನೀಡಲಾಗಿದೆ.	ನಿರ್ಣಯದನ್ವಯ, ಉಚ್ಚ ನ್ಯಾಯಾಲಯದ ಆದೇಶದ ಹಿನ್ನೆಲೆಯಲ್ಲಿ ಸದರಿ ಕಟ್ಟಡದ ಸ್ಥಳ ಪರಿಶೀಲನೆ ನಡೆಸಿ, ಮುಹಜರ್ ವರದಿಯೊಂದಿಗೆ ಸೂಕ್ಯಾಧಾರಗಳ ಸಹಿತ ಇತ್ತೀಚಿನ ವಿವರವಾದ ಸಲ್ಲಿಸಲಾಗಿದೆ.	ಸ್ಥಳವನ್ನು ದಿನಾಂಕ 16-4-2018ರಂದು ಪರಿಶೀಲನೆಯನ್ನು ಮಾಡಿ ಇತ್ತೀಚಿನ ಸ್ಥಿತಿಗತಿಗಳ ಕುರಿತು ಛಾಯಾಚಿತ್ರದೊಂದಿಗೆ ವಿವರವಾದ ವರದಿಯನ್ನು ಸರ್ಕಾರದ ಪ್ರಧಾನ ಕಾರ್ಯದರ್ಶಿಗಳು, ಅರಣ್ಯ ಪರಿಸರ ಜೀವಿಶಾಸ್ತ್ರ ಇಲಾಖೆ ಬೆಂಗಳೂರು ರಲ್ಲಿ ಸಲ್ಲಿಸಲಾಗಿದೆ. ಪ್ರತ್ಯೇಕ ಅಜಿಂಠಾ 22.7.4 ರಲ್ಲಿ ನಿರ್ಣಯಕ್ಕಾಗಿ ಮಂಡಿಸಲಾಗಿದೆ.	ಪ್ರಾಧಿಕಾರವು ಈ ವಿಷಯದ ಬಗ್ಗೆ ಚರ್ಚಿಸಲಾಗಿ, ಈಗಾಗಲೇ ನ್ಯಾಯಾಲಯದಲ್ಲಿ ಮೊಕದ್ದಮೆ ಹೂಡಿರುವ ಕ್ರಮವನ್ನು ಗಮನಿಸಿತು.		
6	ಅಪಜೀ 06 ಇವನ್‌ವಿ 2016	ಡಾ. ರವೀಂದ್ರ ಗಜಾನನ ಹೊಲನಗದ್ದೆ ಕಡ್ಡೆ ಕುಮಟಾ ತಾಲ್ಲೂಕು.	ಹೊಲನಗದ್ದೆ ಗ್ರಾಮದ ಸ.ನಂ. 562,497/2ಎ, 497/2 ಬಿ, 498/1,498/3ಎ, 496/3ಎ ಮತ್ತು 499/2 ರಲ್ಲಿ ಅತ್ಯನಿಧಾಮು ಆಯುರ್ವೇದ ಆಸ್ಪತ್ರೆಯನ್ನು ನಿರ್ಮಿಸುವಲ್ಲಿ ಸಿ.ಆರ್.ಜೆಡ್ ಅಧಿಸೂಚನೆ 2011 ರ ಉಲ್ಲಂಘನೆಯಾಗಿರುತ್ತದೆ	ದಿ.17.06.2017 ರಂದು ನಡೆದ ಪ್ರಾಧಿಕಾರವು ಪರಿಶರ (ಸಂರಕ್ಷಣೆ) ಕಾಯಿದೆ 1986 ರ ಸೆಕ್ಷನ್ 19 ಸಂಬಂಧಪಟ್ಟ ನ್ಯಾಯಾಲಯದ ದೂರು ಪ್ರಾದೇಶಿಕ ನಿರ್ದೇಶಕರು (ಪರಿಸರ) ಕಾರವಾರದವರಿಗೆ ಅಧಿಕಾರ ನೀಡಲಾಯಿತು.	ಪ್ರಾಧಿಕಾರದ ನಿರ್ದೇಶನದ ಪ್ರಕಾರ ಜಿ.ಎಮ್.ಸಿ ನ್ಯಾಯಾಲಯ ಕುಮಟಾದಲ್ಲಿ ಉಲ್ಲಂಘನೆದಾರರ ಮೇಲೆ ದೂರನ್ನು ದಾಖಲಿಸಲಾಯಿತು.	ಸ್ಥಳವನ್ನು ದಿನಾಂಕ 16-4-2018ರಂದು ಪರಿಶೀಲನೆಯನ್ನು ಮಾಡಿ ಇತ್ತೀಚಿನ ಸ್ಥಿತಿಗತಿಗಳ ಕುರಿತು ಛಾಯಾಚಿತ್ರದೊಂದಿಗೆ ವಿವರವಾದ ವರದಿಯನ್ನು ಸರ್ಕಾರದ ಪ್ರಧಾನ ಕಾರ್ಯದರ್ಶಿಗಳು, ಅರಣ್ಯ ಪರಿಸರ ಜೀವಿಶಾಸ್ತ್ರ ಇಲಾಖೆ ಬೆಂಗಳೂರು ರಲ್ಲಿ ಸಲ್ಲಿಸಲಾಗಿದೆ. ಪ್ರತ್ಯೇಕ ಅಜಿಂಠಾ 22.7.4 ರಲ್ಲಿ ನಿರ್ಣಯಕ್ಕಾಗಿ ಮಂಡಿಸಲಾಗಿದೆ.	ಪ್ರಾಧಿಕಾರವು ಈ ವಿಷಯದ ಬಗ್ಗೆ ಚರ್ಚಿಸಲಾಗಿ, ಈಗಾಗಲೇ ನ್ಯಾಯಾಲಯದಲ್ಲಿ ಮೊಕದ್ದಮೆ ಹೂಡಿರುವ ಕ್ರಮವನ್ನು ಗಮನಿಸಿತು.				

LIST OF PROPOSALS REQUIRING RATIFICATION OF THE AUTHORITY

೧ನೇನಂ. 14-09-2017ರಂದು ನಡೆದ ಉಡುಪಿ ಜಿಲ್ಲಾ ಕರಾವಳಿ ವಲಯ ನಿರ್ವಹಣಾ ಸಮಿತಿ
ನಿರ್ದೇಶನ: ಮಂಡಿಸಿ, ನಿರೀಕ್ಷಿಸಲಾಗುವ ಪ್ರತಿಭಾಗ ಕರ್ನಾಟಕ ರಾಜ್ಯ ಕರಾವಳಿ ವಲಯ ನಿರ್ವಹಣಾ
ಪ್ರಾಧಿಕಾರಕ್ಕೆ ಸಲ್ಲದ ಪ್ರಕರಣಗಳು

1) CRZ-Iರ ಪ್ರದೇಶದಲ್ಲಿ ವಾಸ್ತವ್ಯದ ಕಟ್ಟಡ ಪುನರ್ ನಿರ್ಮಾಣ

ಕ್ರಮ ನಂ.	ಈ ಕಛೇರಿ ಪತ್ರ ಸಂಖ್ಯೆ	ಅರ್ಜಿ ಸ್ವೀಕೃತಿ ದಿನಾಂಕ	ಅರ್ಜಿದಾರರ ಹೆಸರು ಮತ್ತು ವಿಳಾಸ	ವಿಷಯ	ಷರಾ
1	2	3	4	5	6
1	ಪ್ರಾನಿಪ/ನಿಪ/147/2016 -17	09/03/2017	ಶ್ರೀಮತಿ ಸೀತು ಮರಕಾಲ್ತಿ ಕೋಂ ಮಾಧವ ಮರಕಾಲ್ತಿ, ಮಾಸ್ತಿ ತೋಟ, ಪಾರಂಪಳ್ಳಿ ಗ್ರಾಮ ಮತ್ತು ಅಂಚೆ, ಸಾಲಿಗ್ರಾಮ, ಉಡುಪಿ- 576225.	ಪಾರಂಪಳ್ಳಿ ಗ್ರಾಮದ ಸ.ನಂ. 56/4ಬಿ1ರಲ್ಲಿ ವಾಸ್ತವ್ಯದ ಕಟ್ಟಡ ಪುನರ್ ನಿರ್ಮಾಣ, CRZ-I, ನದಿಯ ಭರತರೇಖೆಯಿಂದ 55ಮೀ ದೂರದಲ್ಲಿದೆ. (ವಿಸ್ತೀರ್ಣ 78.04 ಚ.ಮೀ)	ಅಧಿಕೃತ ಕಟ್ಟಡವಾದ್ದರಿಂದ ಕರ್ನಾಟಕ ರಾಜ್ಯ ಕರಾವಳಿ ವಲಯ ನಿರ್ವಹಣಾ ಪ್ರಾಧಿಕಾರಕ್ಕೆ ಶಿಫಾರಸ್ಸು ಮಾಡಬಹುದಾಗಿದೆ.
2	ಪ್ರಾನಿಪ/ನಿಪ/150/2016 -17	13/03/2017	ಶ್ರೀ ಜಯರಾಮ ವಿಠಲ ಬಿನ್ ಎಚ್. ಆನಂದ, ಹೆಜಮಾಡಿ ಗ್ರಾಮ, ಉಡುಪಿ ತಾಲೂಕು.	ಹೆಜಮಾಡಿ ಗ್ರಾಮದ ಸ.ನಂ. 85/9ರಲ್ಲಿ ವಾಸ್ತವ್ಯದ ಕಟ್ಟಡ ಪುನರ್ ನಿರ್ಮಾಣ, CRZ-I, ನದಿಯ ಭರತರೇಖೆಯಿಂದ 55ಮೀ ದೂರದಲ್ಲಿದೆ. (ವಿಸ್ತೀರ್ಣ 2475 ಚ.ಅಡಿ)	ಅಧಿಕೃತ ಕಟ್ಟಡವಾದ್ದರಿಂದ ಕರ್ನಾಟಕ ರಾಜ್ಯ ಕರಾವಳಿ ವಲಯ ನಿರ್ವಹಣಾ ಪ್ರಾಧಿಕಾರಕ್ಕೆ ಶಿಫಾರಸ್ಸು ಮಾಡಬಹುದಾಗಿದೆ.
3	ಪ್ರಾನಿಪ/ನಿಪ/152/2016 -17	14/03/2017	ಶ್ರೀಮತಿ ಗಿರಿಜ ಕೊಠಾರಿ ಕೋಂ ಮಹಾಬಲ ಕೊಠಾರಿ, ಲಕ್ಷ್ಮೀ ನಾರಾಯಣ ದೇವಸ್ಥಾನದ ಹತ್ತಿರ, ಗುಜ್ಜಾಡಿ ಗ್ರಾಮ, ಕುಂದಾಪುರ ತಾಲೂಕು.	ಗುಜ್ಜಾಡಿ ಗ್ರಾಮದ ಸ.ನಂ. 44/3ರಲ್ಲಿ ವಾಸ್ತವ್ಯದ ಕಟ್ಟಡ ಪುನರ್ ನಿರ್ಮಾಣ, CRZ-I, ನದಿಯ ಭರತರೇಖೆಯಿಂದ 75ಮೀ ದೂರದಲ್ಲಿದೆ. (ವಿಸ್ತೀರ್ಣ 15*10 ಚ.ಮೀ)	ಅಧಿಕೃತ ಕಟ್ಟಡವಾದ್ದರಿಂದ ಕರ್ನಾಟಕ ರಾಜ್ಯ ಕರಾವಳಿ ವಲಯ ನಿರ್ವಹಣಾ ಪ್ರಾಧಿಕಾರಕ್ಕೆ ಶಿಫಾರಸ್ಸು ಮಾಡಬಹುದಾಗಿದೆ.
4	ಪ್ರಾನಿಪ/ನಿಪ/50/2017- 18	16/05/2017	ಶ್ರೀಮತಿ ಜಾನಕಿ ಕೋಂ ಮಂಜು ಪೂಜಾರಿ, ತೊಪ್ಪು ಹಕ್ಕಾಡಿ, ಹಕ್ಕಾಡಿ ಗ್ರಾಮ ಮತ್ತು ಅಂಚೆ, ಕುಂದಾಪುರ- 576235.	ಹಕ್ಕಾಡಿ ಗ್ರಾಮದ ಸ.ನಂ. 151/9ರಲ್ಲಿ ವಾಸ್ತವ್ಯದ ಕಟ್ಟಡ ಪುನರ್ ನಿರ್ಮಾಣ, CRZ-I, ನದಿಯ ಭರತರೇಖೆಯಿಂದ 43ಮೀ ದೂರದಲ್ಲಿದೆ. (ವಿಸ್ತೀರ್ಣ 70 ಚ.ಮೀ)	ಅಧಿಕೃತ ಕಟ್ಟಡವಾದ್ದರಿಂದ ಕರ್ನಾಟಕ ರಾಜ್ಯ ಕರಾವಳಿ ವಲಯ ನಿರ್ವಹಣಾ ಪ್ರಾಧಿಕಾರಕ್ಕೆ ಶಿಫಾರಸ್ಸು ಮಾಡಬಹುದಾಗಿದೆ.
5	ಪ್ರಾನಿಪ/ನಿಪ/140/2017 -18	12/07/2017	ಶ್ರೀಮತಿ ಸುಶೀಲಾ ಬಿನ್ ವೆಂಕಟ ಪೂಜಾರಿ, ಹಕ್ಕಾಡಿ ಅಂಚೆ ಮತ್ತು ವಯಾ, ಕುಂದಾಪುರ ತಾಲೂಕು.	ಹಕ್ಕಾಡಿ ಗ್ರಾಮದ ಸ.ನಂ. 183/8ರಲ್ಲಿ ವಾಸ್ತವ್ಯದ ಕಟ್ಟಡ ಪುನರ್ ನಿರ್ಮಾಣ, CRZ-I, ನದಿಯ ಭರತರೇಖೆಯಿಂದ 42ಮೀ ದೂರದಲ್ಲಿದೆ. (ವಿಸ್ತೀರ್ಣ 97 ಚ.ಮೀ)	ಅಧಿಕೃತ ಕಟ್ಟಡವಾದ್ದರಿಂದ ಕರ್ನಾಟಕ ರಾಜ್ಯ ಕರಾವಳಿ ವಲಯ ನಿರ್ವಹಣಾ ಪ್ರಾಧಿಕಾರಕ್ಕೆ

6	ಪ್ರಾನ್ವಿಪ/ನಿಪ/230/2017 -18	02/09/2017	ಶ್ರೀಮತಿ ಪಾರ್ವತಿ- ಕೋಂ ಬಾಬು ಪೂಜಾರಿ , ಬಗ್ಗಾಡಿ ಅಂಚೆ ಮತ್ತು ಗ್ರಾಮ, ನೂಜಾಡಿ, ಕುಂದಾಪುರ-576235.	ನೂಜಾಡಿ ಗ್ರಾಮದ ಸ.ನಂ. 34/14ರಲ್ಲಿ ವಾಸ್ತವ್ಯದ ಕಟ್ಟಡ ಮನರ್‌ನಿರ್ಮಾಣ, CRZ-I, ನದಿಯ ಭರತರೇಖೆಯಿಂದ 97ಮೀ ದೂರದಲ್ಲಿದೆ. (ವಿಸ್ತೀರ್ಣ 59 ಚ.ಮೀ)	ಶಿಫಾರಸ್ಸು ಮಾಡಬಹುದಾಗಿದೆ. ಅಧಿಕೃತ ಕಟ್ಟಡವಾದ್ದರಿಂದ ಕರ್ನಾಟಕ ರಾಜ್ಯ ಕರಾವಳಿ ವಲಯ ನಿರ್ವಹಣಾ ಪ್ರಾಧಿಕಾರಕ್ಕೆ ಶಿಫಾರಸ್ಸು ಮಾಡಬಹುದಾಗಿದೆ.
---	-------------------------------	------------	---------------------------------------------------------------------------------------------------------	------------------------------------------------------------------------------------------------------------------------------------------	--------------------------------------------------------------------------------------------------------------------------------------------------

2) CRZ-II ರ ಪ್ರದೇಶದಲ್ಲಿ ಸಾಮಾಜಿಕ ಚಟುವಟಿಕೆಗಾಗಿ ಶಾದಿ ಮಹಲ್ ನಿರ್ಮಾಣ

ಕ್ರಮ ಸಂ.	ಈ ಕಛೇರಿ ಪತ್ರ ಸಂಖ್ಯೆ	ಅರ್ಜಿ ಸ್ವೀಕೃತಿ ದಿನಾಂಕ	ಅರ್ಜಿದಾರರ ಹೆಸರು ಮತ್ತು ವಿಳಾಸ	ವಿಷಯ	ಷರಾ
1	2	3	4	5	6
1	ಪ್ರಾನ್ವಿಪ/ನಿಪ/116/2017 -18	21/06/2017	ಶ್ರೀ ಅಬ್ದುಲ್ಲಾ ಬಿನ್. ದಿ. ಕುಷಾ ಅಹ್ಮದ ಸಾಹೇಬ್, ಕಾರ್ಯಕಾರಿಣಿ, ಸಮಿತಿ ಸದಸ್ಯರು ಹಾಗೂ ಸಲಹೆಗಾರರು (YMWA ಅಧ್ಯಕ್ಷರ- ಪರವಾಗಿ), 'YMWA' "ಸೌಹಾರ್ದ ಭವನ್", ಕೋಡಿ ಅಂಚೆ, ಕುಂದಾಪುರ-576217.	ಕುಂದಾಪುರ ಕಸ್ಟಾ ಗ್ರಾಮದ ಸ.ನಂ. 266/5ನಿ2ರಲ್ಲಿ ಸಾಮಾಜಿಕ ಚಟುವಟಿಕೆಗಾಗಿ ಶಾದಿ ಮಹಲ್ ನಿರ್ಮಾಣ, CRZ-II ಸಮುದ್ರದ ಭರತರೇಖೆಯಿಂದ 285ಮೀ ದೂರದಲ್ಲಿದೆ.	ಪ್ಯಾರಾ 8 (i) II CRZ-II (i) ರಂತೆ ಅವಕಾಶ ಇರುತ್ತದೆ.

3) CRZ-III ರ ಪ್ರದೇಶದಲ್ಲಿ ಐನ್‌ಫ್ರಾಂಟ್, ಕೋಲ್ಡ್ ಸ್ಟೋರೇಜ್, ಪ್ರೀಜಿಂಗ್ ಫ್ಲಾಂಟ್, ಫೋಟ್ ಸ್ಲೀವ್ ವೇ, ಮೇಲ್ಕಾವಣಿ ಮತ್ತು ಜೆಟ್ಟಿ ನಿರ್ಮಿಸಲು

ಕ್ರಮ ಸಂ.	ಈ ಕಛೇರಿ ಪತ್ರ ಸಂಖ್ಯೆ	ಅರ್ಜಿ ಸ್ವೀಕೃತಿ ದಿನಾಂಕ	ಅರ್ಜಿದಾರರ ಹೆಸರು ಮತ್ತು ವಿಳಾಸ	ವಿಷಯ	ಷರಾ
1	2	3	4	5	6
1	ಪ್ರಾನ್ವಿಪ/ನಿಪ74/2016- 17	26/10/2016	ವ್ಯವಸ್ಥಾಪಕರು, ಶ್ರೀ ಮಾತಾ ಮೆರೈನ್ ಲಿಂಕ್ಸ್, ಮಲ್ಟಿ, ಪೆಡುಕೆರೆ, ಉಡುಪಿ 576108.	ಕೊಡವೂರು ಗ್ರಾಮದ ಸ.ನಂ. 268/16ರಲ್ಲಿ ಐನ್‌ಫ್ರಾಂಟ್, ಕೋಲ್ಡ್ ಸ್ಟೋರೇಜ್, ಪ್ರೀಜಿಂಗ್ ಫ್ಲಾಂಟ್, ಬೋಟ್ ಸ್ಲೀವ್ ವೇ, ಮೇಲ್ಕಾವಣಿ ಮತ್ತು ಜೆಟ್ಟಿ ನಿರ್ಮಿಸಲು CRZ-III, ಸಮುದ್ರದ ಭರತರೇಖೆಯಿಂದ 70ಮೀ ಮತ್ತು ನದಿಯ ಭರತರೇಖೆಯಿಂದ 0ಮೀ ದೂರದಲ್ಲಿದೆ.	ಕರ್ನಾಟಕ ರಾಜ್ಯ ಕರಾವಳಿ ವಲಯ ನಿರ್ವಹಣಾ ಪ್ರಾಧಿಕಾರಕ್ಕೆ ಶಿಫಾರಸ್ಸು ಮಾಡಬಹುದಾಗಿದೆ.

ದಿನಾಂಕ: 06/12/2017ರಂದು ನಡೆದ ಉಡುಪಿ ಜಿಲ್ಲಾ ಕರಾವಳಿ ವಲಯ ನಿರ್ವಹಣಾ ಸಮಿತಿ ಸಭೆಯಲ್ಲಿ ಮಂಡಿಸಿ, ನಿರೀಕ್ಷಿಸಿದ ಕಾರಣಗಳನ್ನು ಕರ್ನಾಟಕ ರಾಜ್ಯ ಕರಾವಳಿ ವಲಯ ನಿರ್ವಹಣಾ ಪ್ರಾಧಿಕಾರಕ್ಕೆ ಸಲ್ಲಿಸಿದ ಪ್ರಕರಣಗಳು

1) CRZ-Iರ ಪ್ರದೇಶದಲ್ಲಿ ವಾಸ್ತವ್ಯದ ಕಟ್ಟಡ ಪುನರ್ ನಿರ್ಮಾಣ

ಕ್ರಮ ಸಂ.	ಈ ಕಛೇರಿ ಪತ್ರ ಸಂಖ್ಯೆ	ಅರ್ಜಿ ಸ್ವೀಕೃತಿ ದಿನಾಂಕ	ಅರ್ಜಿದಾರರ ಹೆಸರು ಮತ್ತು ವಿಳಾಸ	ವಿಷಯ	ಷರಾ
1	ಪ್ರಾನಿಪ/ನಿಪ/250/2017 -18	25/09/2017	ಶ್ರೀ ಹನೀಫ್ ಸಾಬ್ ಬಿನ್ ದಿ ಅಲಿಸಾಹೇಬ್, ಬಾಪುತೋಟ, ಕೊಡವೂರುಗ್ರಾಮ, ಉಡುಪಿ ತಾಲೂಕು.	ಕೊಡವೂರುಗ್ರಾಮದ ಸ.ನಂ. 249/19ರಲ್ಲಿ ವಾಸ್ತವ್ಯದ ಕಟ್ಟಡ ಪುನರ್ ನಿರ್ಮಾಣ, CRZ-I, ನದಿಯ ಭರತರೇಖೆಯಿಂದ 80ಮೀ ದೂರದಲ್ಲಿದೆ. (ವಿಸ್ತೀರ್ಣ 390 ಚ.ಅಡಿ)	ಅಧಿಕೃತ ಕಟ್ಟಡವಾದ್ದರಿಂದ ಕರ್ನಾಟಕ ರಾಜ್ಯ ಕರಾವಳಿ ವಲಯ ನಿರ್ವಹಣಾ ಪ್ರಾಧಿಕಾರಕ್ಕೆ ಶಿಫಾರಸ್ಸು ಮಾಡಬಹುದಾಗಿದೆ.
2	ಪ್ರಾನಿಪ/ನಿಪ/252/2017 -18	25/09/2017	ಶ್ರೀ.ಶಾಬುದ್ದೀನ್ ಬಿನ್ ಅಲಿ ಸಾಹೇಬ್, ಬಾಪುತೋಟ, ಕೊಡವೂರುಗ್ರಾಮ, ಉಡುಪಿ ತಾಲೂಕು.	ಕೊಡವೂರುಗ್ರಾಮದ ಸ.ನಂ. 249/21ರ ವಾಸ್ತವ್ಯದ ಕಟ್ಟಡ ಪುನರ್ ನಿರ್ಮಾಣ, CRZ-I, ನದಿಯ ಭರತರೇಖೆಯಿಂದ 85ಮೀ ದೂರದಲ್ಲಿದೆ. (ವಿಸ್ತೀರ್ಣ 300 ಚ.ಅಡಿ)	ಅಧಿಕೃತ ಕಟ್ಟಡವಾದ್ದರಿಂದ ಕರ್ನಾಟಕ ರಾಜ್ಯ ಕರಾವಳಿ ವಲಯ ನಿರ್ವಹಣಾ ಪ್ರಾಧಿಕಾರಕ್ಕೆ ಶಿಫಾರಸ್ಸು ಮಾಡಬಹುದಾಗಿದೆ.
3	ಪ್ರಾನಿಪ/ನಿಪ/263/2017 -18	27/09/2017	ಶ್ರೀ. ರೋಮಿಯೊ ಅಂದ್ರಾಡ್ ಬಿನ್ ದಿ ಜೂಲಿಯಾನ ಅಂದ್ರಾಡ್, ಮನೆ ನಂ-6-29, ಪಡುತೋನ್ನೆಗ್ರಾಮ, ಉಡುಪಿ ತಾಲೂಕು.	ಪಡುತೋನ್ನೆಗ್ರಾಮದ ಸ.ನಂ. 153/4ರ ವಾಸ್ತವ್ಯದ ಕಟ್ಟಡ ಪುನರ್ ನಿರ್ಮಾಣ, CRZ-I, ನದಿಯ ಭರತರೇಖೆಯಿಂದ 28ಮೀ ದೂರದಲ್ಲಿದೆ. (ವಿಸ್ತೀರ್ಣ 104 ಚ.ಮೀ)	ಅಧಿಕೃತ ಕಟ್ಟಡವಾದ್ದರಿಂದ ಕರ್ನಾಟಕ ರಾಜ್ಯ ಕರಾವಳಿ ವಲಯ ನಿರ್ವಹಣಾ ಪ್ರಾಧಿಕಾರಕ್ಕೆ ಶಿಫಾರಸ್ಸು ಮಾಡಬಹುದಾಗಿದೆ.
4	ಪ್ರಾನಿಪ/ನಿಪ/285/2017 -18	16/10/2017	ಶ್ರೀಮತಿ ಕಾರ್ಮಿನ್ ಡಿ'ಸೋಜ ಕೋಂಪನಿ, ಆನಗಲ್ಲಿ ಗ್ರಾಮ, ಕೆಂಪನ. ಕೊಪ್ಪ, ಕುಂದಾಪುರ ತಾಲೂಕು.	ಆನಗಲ್ಲಿ ಗ್ರಾಮದ ಸ.ನಂ. 167/3ರಲ್ಲಿ ವಾಸ್ತವ್ಯದ ಕಟ್ಟಡ ಪುನರ್ ನಿರ್ಮಾಣ, CRZ-I, ನದಿಯ ಭರತರೇಖೆಯಿಂದ 48ಮೀ ದೂರದಲ್ಲಿದೆ. (ವಿಸ್ತೀರ್ಣ 605 ಚ.ಅಡಿ)	ಅಧಿಕೃತ ಕಟ್ಟಡವಾದ್ದರಿಂದ ಕರ್ನಾಟಕ ರಾಜ್ಯ ಕರಾವಳಿ ವಲಯ ನಿರ್ವಹಣಾ ಪ್ರಾಧಿಕಾರಕ್ಕೆ ಶಿಫಾರಸ್ಸು ಮಾಡಬಹುದಾಗಿದೆ.

2) CRZ-IIರ ಪ್ರದೇಶದಲ್ಲಿ ಐನ್‌ಫ್ಲಾಂಟ್ ನಿರ್ಮಾಣ

ಕ್ರ. ಸಂ.	ಕೆ.ಆರ್.ಡಿ.ಎಂ. ನಂ.ಬ್ರ.	ಅರ್ಜಿ ಸ್ವೀಕೃತಿ ದಿನಾಂಕ	ಅರ್ಜಿದಾರರ ಹೆಸರು ಮತ್ತು ವಿಳಾಸ	ವಿಷಯ	ಜಿಲ್ಲಾ
1	2	3	4	5	6
1	ಪ್ರಾನಿಪ/ನಿಪ/286/2017 -18	17/10/2017	ಮೆ ಉದಿತ್‌ಎಂಟರ್‌ಪ್ರೈಸಸ್, 601, ಅರ್ಚನಆರ್ಕೇಡ್, ಎಲ್.ಎಲ್.ಆರ್.ಕ್ರಾಸ್‌ರಸ್ತೆ, , ಸಂಜಿಬೆಟ್ಟು, ಉಪಂಪಿ-576102.	ಗಂಗೊಳ್ಳಿ ಗ್ರಾಮದ ಸ.ನಂ. 132/2 ಮತ್ತು 132/7ರಲ್ಲಿ 600 ಚ.ಮೀ ವಿಸ್ತೀರ್ಣದಲ್ಲಿ ಐಸ್‌ಪ್ಲಾಂಟ್ ನಿರ್ಮಾಣ, CRZ-II, ಸಮುದ್ರದ ಭಕ್ತರೇಖೆಯಿಂದ 185ಮೀ ದೂರದಲ್ಲಿದೆ.	ಪ್ಯಾರಾ 8 (i) II -CRZ-II (i) ರಂತೆ ಅಪಕಾಶ ಇರುತ್ತದೆ.

ದಿನಾಂಕ: 14-09-2017ರಂದು ನಡೆದ ಉಪವಿ ಜಿಲ್ಲಾ ಕರಾವಳಿ ವಲಯ ನಿರ್ವಹಣಾ ಸಮಿತಿ ಸಭೆಯಲ್ಲಿ ಮಂಡಿಸಿ, ಪಾವತಿಕ ನಿರ್ದೇಶಕರ ಕಛೇರಿಯಿಂದ ತಾತ್ಕಾಲಿಕ ನಿರಾಕ್ಷೇಪಣಾ ಪತ್ರ ನೀಡಿ ಘಟನೋತ್ತರ ಅನುಮೋದನೆಗಾಗಿ ಕರ್ನಾಟಕ ರಾಜ್ಯ ಕರಾವಳಿ ವಲಯ ನಿರ್ವಹಣಾ ಪ್ರಾಧಿಕಾರಕ್ಕೆ ಸಲ್ಲಿಸಲಾದ ಪ್ರಕರಣಗಳು

1. ಕರಾವಳಿ ನಿಯಂತ್ರಣ ವಲಯ (CRZ)-IIರ ವಾಸ್ತವ್ಯದ ಕಟ್ಟಡಗಳ ನಿರ್ಮಾಣ:-

ಕ್ರಮ ಸಂ.	ಈ ಕಛೇರಿ ಪತ್ರ ಸಂಖ್ಯೆ	ಅರ್ಜಿ ಸ್ವೀಕೃತಿ ದಿನಾಂಕ	ಅರ್ಜಿದಾರರ ಹೆಸರು ಮತ್ತು ವಿಳಾಸ	ವಿಷಯ	ಷರಾ
1	2	3	4	5	6
1	ಪ್ರಾನಿಪ/ನಿಪ/144/2016-17	03/03/2017	ಶ್ರೀ ಭೋಜ ಬಿಲ್ಲಪ ಬಿನ್ ರಾಮ ಬಿಲ್ಲಪ, ನಿಯರ್ ಕಿನಾರ ಹೋಟೇಲ್, ಕೋಟೇಶ್ವರ ಗ್ರಾಮ, ಹಂಗಳೂರು ಅಂಚೆ, ಕುಂದಾಪುರ ತಾಲೂಕು.	ಕೋಟೇಶ್ವರ ಗ್ರಾಮದ ಸ.ನಂ. 6/15ಬಿರಲ್ಲಿ ವಾಸ್ತವ್ಯದ ಕಟ್ಟಡ ನಿರ್ಮಾಣ CRZ-II ಸಮುದ್ರದ ಭರತರೇಖೆಯಿಂದ 165ಮೀ ದೂರದಲ್ಲಿದೆ.	ಸ್ಥಳದ ಸಮುದ್ರದ ಕಡೆಗೆ 1991ರ ಹಿಂದಿನ ಅಧಿಕೃತ ರಸ್ತೆ ಇರುತ್ತದೆ.
2	ಪ್ರಾನಿಪ/ನಿಪ/33/2017-18	28/04/2017	ಶ್ರೀ ಮಹಮ್ಮದ್ ಫೈಯಾಜ್ ಬಿನ್ ಅಲ್ಲಿ ಸಾಹೇಬ್, ಚರ್ಚ್ ರಸ್ತೆ, ಗಂಗೊಳ್ಳಿ, ಅರ್ಬನ್ ಬ್ಯಾಂಕ್ ಹತ್ತಿರ, ಕುಂದಾಪುರ ತಾಲೂಕು.	ಗಂಗೊಳ್ಳಿ ಗ್ರಾಮದ ಸ.ನಂ. 125/22ರಲ್ಲಿ ವಾಸ್ತವ್ಯದ ಕಟ್ಟಡ ನಿರ್ಮಾಣ CRZ-II ಸಮುದ್ರದ ಭರತರೇಖೆಯಿಂದ 365ಮೀ ದೂರದಲ್ಲಿದೆ.	ಸ್ಥಳದ ಸಮುದ್ರದ ಕಡೆಗೆ 1991ರ ಹಿಂದಿನ ಅಧಿಕೃತ ಕಟ್ಟಡ ಇರುತ್ತದೆ.
3	ಪ್ರಾನಿಪ/ನಿಪ/34/2017-18	28/04/2017	ಶ್ರೀ ಸುಬ್ರಹ್ಮಣ್ಯ ಕೊತ್ತಾಲ್ ಬಿನ್ ದಿ ಜಿ. ದೇವದಾಸ್ ಕೊತ್ತಾಲ್, ಮಹಾಕಾಳಿ ದೇವಸ್ಥಾನದ ಹತ್ತಿರ, ಗಂಗೊಳ್ಳಿ, ಕುಂದಾಪುರ ತಾಲೂಕು.	ಗಂಗೊಳ್ಳಿ ಗ್ರಾಮದ ಸ.ನಂ. 21/14ರಲ್ಲಿ ವಾಸ್ತವ್ಯದ ಕಟ್ಟಡ ನಿರ್ಮಾಣ, CRZ-II ಸಮುದ್ರದ ಭರತರೇಖೆಯಿಂದ 130ಮೀ ದೂರದಲ್ಲಿದೆ.	ಸ್ಥಳದ ಸಮುದ್ರದ ಕಡೆಗೆ 1991ರ ಹಿಂದಿನ ಅಧಿಕೃತ ಕಟ್ಟಡ ಇರುತ್ತದೆ.
4	ಪ್ರಾನಿಪ/ನಿಪ/35/2017-18	28/04/2017	ಶ್ರೀ ರಾಜೇಶ್ ಕೊತ್ತಾಲ್ ಬಿನ್ ಬಾಲಮ್ಮ, ಮಹಾಕಾಳಿ ದೇವಸ್ಥಾನದ ಹತ್ತಿರ, ಗಂಗೊಳ್ಳಿ, ಕುಂದಾಪುರ ತಾಲೂಕು.	ಗಂಗೊಳ್ಳಿ ಗ್ರಾಮದ ಸ.ನಂ. 25/13ರಲ್ಲಿ ವಾಸ್ತವ್ಯದ ಕಟ್ಟಡ ನಿರ್ಮಾಣ, CRZ-II ಸಮುದ್ರದ ಭರತರೇಖೆಯಿಂದ 225ಮೀ ದೂರದಲ್ಲಿದೆ.	ಸ್ಥಳದ ಸಮುದ್ರದ ಕಡೆಗೆ 1991ರ ಹಿಂದಿನ ಅಧಿಕೃತ ಕಟ್ಟಡ ಇರುತ್ತದೆ.
5	ಪ್ರಾನಿಪ/ನಿಪ/148/2017-18	14/07/2017	ಶ್ರೀ ಮಂಜುನಾಥ್ ಖಾರ್ವಿ ಬಿನ್ ಮುನ್ಯಾನ ಕೃಷ್ಣ ಖಾರ್ವಿ, ಮಹಾಕಾಳಿ ಮಠದ ಹತ್ತಿರ, ಖಾರ್ವಿಕೇರಿ, ಗಂಗೊಳ್ಳಿ ಗ್ರಾಮ, ಕುಂದಾಪುರ ತಾಲೂಕು.	ಗಂಗೊಳ್ಳಿ ಗ್ರಾಮದ ಸ.ನಂ. 20/6ಪಿ4ರಲ್ಲಿ ವಾಸ್ತವ್ಯದ ಕಟ್ಟಡ ನಿರ್ಮಾಣ CRZ-II ಸಮುದ್ರದ ಭರತರೇಖೆಯಿಂದ 155ಮೀ ದೂರದಲ್ಲಿದೆ.	ಸ್ಥಳದ ಸಮುದ್ರದ ಕಡೆಗೆ 1991ರ ಹಿಂದಿನ ಅಧಿಕೃತ ಕಟ್ಟಡ ಇರುತ್ತದೆ.
6	ಪ್ರಾನಿಪ/ನಿಪ/149/2017-18	14/07/2017	ಶ್ರೀ ಬಸವ ಖಾರ್ವಿ ಬಿನ್ ಮಡಿಕಲ್ ನರಸಿಂಹ ಖಾರ್ವಿ, ಮಹಾಕಾಳಿ ಮಠ ಹತ್ತಿರ, ಖಾರ್ವಿಕೇರಿ, ಗಂಗೊಳ್ಳಿ ಗ್ರಾಮ, ಕುಂದಾಪುರ ತಾಲೂಕು.	ಗಂಗೊಳ್ಳಿ ಗ್ರಾಮದ ಸ.ನಂ. 20/6ಪಿ5ರಲ್ಲಿ ವಾಸ್ತವ್ಯದ ಕಟ್ಟಡ ನಿರ್ಮಾಣ CRZ-II ಸಮುದ್ರದ ಭರತರೇಖೆಯಿಂದ 130ಮೀ ದೂರದಲ್ಲಿದೆ.	ಸ್ಥಳದ ಸಮುದ್ರದ ಕಡೆಗೆ 1991ರ ಹಿಂದಿನ ಅಧಿಕೃತ ಕಟ್ಟಡ ಇರುತ್ತದೆ.

	ಪ್ರಾ.ನಿ.ಪ/ನಿ.ಪ/152/2017 -18	14/07/2017	ಶ್ರೀ ನಾಗರಾಜ ಖಾರ್ವಿ ಬಿನ್ ಮುನ್ಯಾನ ಕೃಷ್ಣ ಖಾರ್ವಿ, ಮಹಾಕಾಳಿ ಮಠದ ಹತ್ತಿರ, ಖಾರ್ವಿಕೇರಿ, ಗಂಗೂಳಿ ಗ್ರಾಮ, ಕುಂದಾಪುರ ತಾಲೂಕು.	ಗಂಗೂಳಿ ಗ್ರಾಮದ ಸ.ನಂ. 20/6ವಿರಲ್ಲಿ ವಾಸ್ತವ್ಯದ ಕಟ್ಟಡ ನಿರ್ಮಾಣ CRZ-II ಸಮುದ್ರದ ಭರತರೇಖೆಯಿಂದ 160ಮೀ ದೂರದಲ್ಲಿದೆ.	ಸ್ಥಳದ ಸಮುದ್ರದ ಕಡೆಗೆ 1991ರ ಹಿಂದಿನ ಅಧಿಕೃತ ಕಟ್ಟಡ ಇರುತ್ತದೆ.
8	ಪ್ರಾ.ನಿ.ಪ/ನಿ.ಪ/150/2017 -18	14/07/2017	ಶ್ರೀ ದಾಸ ಖಾರ್ವಿ ಮತ್ತು ಇತರರು (ಜಟಿಯು) ಬಿನ್ ದಿ ಲಕ್ಷ್ಮೀ ಖಾರ್ವಿ, ಶಾಂತಿ ನಿಲಯ, ಖಾರ್ವಿಕೇರಿ, ಮಹಾಕಾಳಿ ಮಠದ ಹತ್ತಿರ, ಗಂಗೂಳಿ ಗ್ರಾಮ, ಕುಂದಾಪುರ ತಾಲೂಕು.	79.52 ಗಂಗೂಳಿ ಗ್ರಾಮದ ಸ.ನಂ. 19/5ವಿ2ರಲ್ಲಿ ವಾಸ್ತವ್ಯದ ಕಟ್ಟಡ ನಿರ್ಮಾಣ CRZ-II ಸಮುದ್ರದ ಭರತರೇಖೆಯಿಂದ 75ಮೀ ದೂರದಲ್ಲಿದೆ.	ಸ್ಥಳದ ಸಮುದ್ರದ ಕಡೆಗೆ 1991ರ ಹಿಂದಿನ ಅಧಿಕೃತ ಕಟ್ಟಡ ಇರುತ್ತದೆ.
9	ಪ್ರಾ.ನಿ.ಪ/ನಿ.ಪ/151/2017 -18	14/07/2017	ಶ್ರೀ ಹರೀಶ್ ಖಾರ್ವಿ ಬಿನ್ ಮುನ್ಯಾನ ಕೃಷ್ಣ ಖಾರ್ವಿ, ಮಹಾಕಾಳಿ ಮಠದ ಹತ್ತಿರ, ಖಾರ್ವಿಕೇರಿ, ಗಂಗೂಳಿ ಗ್ರಾಮ, ಕುಂದಾಪುರ ತಾಲೂಕು.	ಗಂಗೂಳಿ ಗ್ರಾಮದ ಸ.ನಂ. 20/6ವಿ1ರಲ್ಲಿ ವಾಸ್ತವ್ಯದ ಕಟ್ಟಡ ನಿರ್ಮಾಣ CRZ-II ಸಮುದ್ರದ ಭರತರೇಖೆಯಿಂದ 140ಮೀ ದೂರದಲ್ಲಿದೆ.	ಸ್ಥಳದ ಸಮುದ್ರದ ಕಡೆಗೆ 1991ರ ಹಿಂದಿನ ಅಧಿಕೃತ ಕಟ್ಟಡ ಇರುತ್ತದೆ.
10	ಪ್ರಾ.ನಿ.ಪ/ನಿ.ಪ/160/2017 -18	22/07/2017	ಶ್ರೀ ಗಣಪತಿ ಖಾರ್ವಿ ಬಿನ್ ಲಕ್ಷ್ಮಣ ಖಾರ್ವಿ, ಗ್ರಾಮ ಜಟ್ಟಿಗ ದೇವಸ್ಥಾನ ರಸ್ತೆ, ಸಿಂಡಿಕೇಟ್ ಬ್ಯಾಂಕ್ ಹತ್ತಿರ, ಗಂಗೂಳಿ ಗ್ರಾಮ, ಕುಂದಾಪುರ ತಾಲೂಕು.	ಗಂಗೂಳಿ ಗ್ರಾಮದ ಸ.ನಂ. 146/5ವರಲ್ಲಿ ವಾಸ್ತವ್ಯದ ಕಟ್ಟಡ ನಿರ್ಮಾಣ CRZ-II ಸಮುದ್ರದ ಭರತರೇಖೆಯಿಂದ 475ಮೀ ದೂರದಲ್ಲಿದೆ.	ಸ್ಥಳದ ಸಮುದ್ರದ ಕಡೆಗೆ 1991ರ ಹಿಂದಿನ ಅಧಿಕೃತ ರಸ್ತೆ ಇರುತ್ತದೆ.
11	ಪ್ರಾ.ನಿ.ಪ/ನಿ.ಪ/161/2017 -18	22/07/2017	ಶ್ರೀ ಗಣಪತಿ ಖಾರ್ವಿ ಬಿನ್ ಲಕ್ಷ್ಮಣ ಖಾರ್ವಿ, ಗ್ರಾಮ ಜಟ್ಟಿಗ ದೇವಸ್ಥಾನ ರಸ್ತೆ, ಸಿಂಡಿಕೇಟ್ ಬ್ಯಾಂಕ್ ಹತ್ತಿರ, ಗಂಗೂಳಿ ಗ್ರಾಮ, ಕುಂದಾಪುರ ತಾಲೂಕು.	ಗಂಗೂಳಿ ಗ್ರಾಮದ ಸ.ನಂ. 146/8ರಲ್ಲಿ ವಾಸ್ತವ್ಯದ ಕಟ್ಟಡ ನಿರ್ಮಾಣ CRZ-II ಸಮುದ್ರದ ಭರತರೇಖೆಯಿಂದ 475ಮೀ ದೂರದಲ್ಲಿದೆ.	ಸ್ಥಳದ ಸಮುದ್ರದ ಕಡೆಗೆ 1991ರ ಹಿಂದಿನ ಅಧಿಕೃತ ರಸ್ತೆ ಇರುತ್ತದೆ.
12	ಪ್ರಾ.ನಿ.ಪ/ನಿ.ಪ/208(ಎ)/ 2017-18	19/08/2017	ಶ್ರೀಮತಿ ನಗೀನಾ ಕೋಂ ಎಂ. ಇಕ್ಬಾಲ್, ಚರ್ಚರೋಡ್, ಮುಬಾರಕ್ ಮೂಲ್, ವಾರ್ಡ್ ನಂ.11, ಸಿದ್ದಿ ಐನ್ ಪ್ರಾಂಟ್ ಹತ್ತಿರ, ಗಂಗೂಳಿ ಅಂಚೆ, ಕುಂದಾಪುರ-576216.	ಗಂಗೂಳಿ ಗ್ರಾಮದ ಸ.ನಂ. 126/1ಬಿ1ರಲ್ಲಿ ವಾಸ್ತವ್ಯದ ಕಟ್ಟಡ ನಿರ್ಮಾಣ CRZ-II ಸಮುದ್ರದ ಭರತರೇಖೆಯಿಂದ 280ಮೀ ದೂರದಲ್ಲಿದೆ.	ಸ್ಥಳದ ಸಮುದ್ರದ ಕಡೆಗೆ 1991ರ ಹಿಂದಿನ ಅಧಿಕೃತ ಕಟ್ಟಡ ಇರುತ್ತದೆ.

2. ಕೆರೆಗಳ ನಿರ್ಮಾಣ ಮತ್ತು (CRZ)-IIIರ 0-200ಮೀರವರೆಗಿನ ಅಭಿವೃದ್ಧಿ ನಿಷಿದ್ಧ ಪ್ರದೇಶದಲ್ಲಿ ಅಧಿಕೃತ ದಾಖಲೆ ಕಟ್ಟಡಗಳ ನಿರ್ಮಾಣದ ವಿವರ:-

ಕ್ರಮ ಸಂ.	ಕೆರೆ ಕಛೇರಿ ಪತ್ರ ಸಂಖ್ಯೆ	ಅರ್ಜಿ ಸ್ವೀಕೃತಿ ದಿನಾಂಕ	ಅರ್ಜಿದಾರರ ಹೆಸರು ಮತ್ತು ವಿಳಾಸ	ವಿಷಯ	ಷರಾ
1	2	3	4	5	6
1	ಪ್ರಾನಿಪ/ನಿಪ/96/2016-17	03/12/2016	ಶ್ರೀ ಕಿಶೋರ್ ಎ. ಶೆಟ್ಟಿ "ಸಪ್ತಗಿರಿ ಅಪಾರ್ಟ್‌ಮೆಂಟ್", ಪ್ಲಾಟ್ ನಂ. 203, 2ನೇ ಮಹಡಿ, ಬಪ್ಪನಾಡು ದೇವಸ್ಥಾನ ಎದುರು, ಮೂಲ್ಕಿ ಮಂಗಳೂರು-574154.	ನಡ್ಡಾಲು ಗ್ರಾಮದ ಸ.ನಂ. 23/2ರಲ್ಲಿ ವಾಸ್ತವ್ಯದ ಕಟ್ಟಡ ಪುನರ್ ನಿರ್ಮಾಣ, CRZ-III, ಸಮುದ್ರದ ಭರತರೇಖೆಯಿಂದ 60ಮೀ ದೂರದಲ್ಲಿದೆ. (ವಿಸ್ತೀರ್ಣ 650 ಚ.ಅಡಿ)	ಅಧಿಕೃತ ಕಟ್ಟಡವಾದ್ದರಿಂದ ಕರಾವಳಿ ನಿಯಂತ್ರಣ ವಲಯ ಅಧಿಸೂಚನೆ 2011ರ ಪ್ಯಾರಾ 8 III CRZ-III A (ii)ರಂತೆ ಅವಕಾಶವಿರುತ್ತದೆ.
2	ಪ್ರಾನಿಪ/ನಿಪ/142/2016-17.	21/02/2017	ಶ್ರೀ ಗಣೇಶ್ ಕೆ. ಕೋಟ್ಯಾನ್, ಪುನ ನಂ. 9-36, "ಕೋಟ್ಯಾನ್ ನಿವಾಸ", ಆಚೆಮಟ್ಟು, ಹೆಜಮಾಡಿ, ಉಡುಪಿ-574103.	ಹೆಜಮಾಡಿ ಗ್ರಾಮದ ಸ.ನಂ. 60/8ಎ2 ಮತ್ತು 60/8ಬಿ2ರಲ್ಲಿ ವಾಸ್ತವ್ಯದ ಕಟ್ಟಡ ಪುನರ್ ನಿರ್ಮಾಣ, CRZ-III, ಸಮುದ್ರದ ಭರತರೇಖೆಯಿಂದ 120ಮೀ ದೂರದಲ್ಲಿದೆ. (ವಿಸ್ತೀರ್ಣ 1076 ಚ.ಅಡಿ)	ಅಧಿಕೃತ ಕಟ್ಟಡವಾದ್ದರಿಂದ ಕರಾವಳಿ ನಿಯಂತ್ರಣ ವಲಯ ಅಧಿಸೂಚನೆ 2011ರ ಪ್ಯಾರಾ 8 III CRZ-III A (ii)ರಂತೆ ಅವಕಾಶವಿರುತ್ತದೆ.
3	ಪ್ರಾನಿಪ/ನಿಪ/148/2016-17	09/03/2017	ಶ್ರೀಮತಿ ಶಾರದಾ ಪಿ. ಕರ್ಕೇರ ಕೋಂ ದಿ. ಪೂವಪ್ಪ ಪುತ್ರನ್, ಪುನ ನಂ. 8-76ಸಿ, ಕುಂಬರ್ ಮೂಲಸ್ಥಾನದ ಹತ್ತಿರ, ಹೆಜಮಾಡಿ, ಹೆಜಮಾಡಿ ಅಂಚೆ, ಉಡುಪಿ-574103.	ಹೆಜಮಾಡಿ ಗ್ರಾಮದ ಸ.ನಂ. 67/2ಎರಲ್ಲಿ ವಾಸ್ತವ್ಯದ ಕಟ್ಟಡ ಪುನರ್ ನಿರ್ಮಾಣ, CRZ-III, ಸಮುದ್ರದ ಭರತರೇಖೆಯಿಂದ 180ಮೀ ದೂರದಲ್ಲಿದೆ. (ವಿಸ್ತೀರ್ಣ 750 ಚ.ಅಡಿ)	ಅಧಿಕೃತ ಕಟ್ಟಡವಾದ್ದರಿಂದ ಕರಾವಳಿ ನಿಯಂತ್ರಣ ವಲಯ ಅಧಿಸೂಚನೆ 2011ರ ಪ್ಯಾರಾ 8 III CRZ-III A (ii)ರಂತೆ ಅವಕಾಶವಿರುತ್ತದೆ.
4	ಪ್ರಾನಿಪ/ನಿಪ/158/2016-17	22/03/2017	ಶ್ರೀ ಮುರಳೀಧರ ಎನ್. ಸುವರ್ಣ, ರಾಮ ಮಂದಿರದ ಹತ್ತಿರ, ಎರ್ಮೋ ತೆಂಕ, ಎರ್ಮೋ ತೆಂಕ ಅಂಚೆ, ಉಡುಪಿ-574119.	ತೆಂಕ ಗ್ರಾಮದ ಸ.ನಂ. 56/4ರಲ್ಲಿ ವಾಸ್ತವ್ಯದ ಕಟ್ಟಡ ಪುನರ್ ನಿರ್ಮಾಣ, CRZ-III, ಸಮುದ್ರದ ಭರತರೇಖೆಯಿಂದ 95ಮೀ ದೂರದಲ್ಲಿದೆ. (ವಿಸ್ತೀರ್ಣ 1252 ಚ.ಅಡಿ)	ಅಧಿಕೃತ ಕಟ್ಟಡವಾದ್ದರಿಂದ ಕರಾವಳಿ ನಿಯಂತ್ರಣ ವಲಯ ಅಧಿಸೂಚನೆ 2011ರ ಪ್ಯಾರಾ 8 III CRZ-III A (ii)ರಂತೆ ಅವಕಾಶವಿರುತ್ತದೆ.
5	ಪ್ರಾನಿಪ/ನಿಪ/161/2016-17	27/03/2017	ಶ್ರೀ ಬಿ. ಶ್ರೀನಿವಾಸ ರಾವ್ ಬಿ. ಬಿ. ಮೋಹನ ರಾವ್, ಪುನ ನಂ. III-157A, ಕೊಪ್ಪು ತೆಕ್ಕಟ್ಟು ಗ್ರಾಮ, ಕುಂದಾಪುರ ತಾಲೂಕು.	ತೆಕ್ಕಟ್ಟು ಗ್ರಾಮದ ಸ.ನಂ. 160/5 ಮತ್ತು 161/1ಜಿ2ರಲ್ಲಿ ವಾಸ್ತವ್ಯದ ಕಟ್ಟಡ ಪುನರ್ ನಿರ್ಮಾಣ, CRZ-III, ಸಮುದ್ರದ ಭರತರೇಖೆಯಿಂದ 95ಮೀ ದೂರದಲ್ಲಿದೆ.	ಅಧಿಕೃತ ಕಟ್ಟಡವಾದ್ದರಿಂದ ಕರಾವಳಿ ನಿಯಂತ್ರಣ ವಲಯ ಅಧಿಸೂಚನೆ 2011ರ ಪ್ಯಾರಾ 8 III CRZ-III A

				(ವಿಸ್ತೀರ್ಣ 60 ಚ.ಮೀ)	(ii)ರಂತ ಅವಕಾಶವಿರುತ್ತದೆ.
6.	ಪ್ರಾನಿಪ/ನಿಪ/163/2016 -17	27/03/2017	ಶ್ರೀ ಜಯಕುಮಾರ್ ಅರ್. ನಾಲ್ಕಾನ್, ಮನೆ ಸಂ. 5-149, ಐಸ್ ಪ್ಲಾಂಟ್ ಬಳಿ, ಪಡು ಗ್ರಾಮ, ಉಡುಪಿ-574106.	ಪಡು ಗ್ರಾಮದ ಸ.ನಂ. 111/22ರಲ್ಲಿ ವಾಸ್ತವ್ಯದ ಕಟ್ಟಡ ಪುನರ್ ನಿರ್ಮಾಣ, CRZ-III, ಸಮುದ್ರದ ಭರತರೇಖೆಯಿಂದ 165ಮೀ ದೂರದಲ್ಲಿದೆ. (ವಿಸ್ತೀರ್ಣ 21*20 ಚ.ಮೀ)	ಅಧಿಕೃತ ಕಟ್ಟಡವಾದ್ದರಿಂದ ಕರಾವಳಿ ನಿಯಂತ್ರಣ ವಲಯ ಅಧಿಸೂಚನೆ 2011ರ ಪ್ಯಾರಾ 8 III-CRZ-III A (ii)ರಂತ ಅವಕಾಶವಿರುತ್ತದೆ.
7	ಪ್ರಾನಿಪ/ನಿಪ/03/2017- 18	05/04/2017	ಶ್ರೀಮತಿ ನಾಗಮ್ಮ ಕೋಂ ದುರ್ಗ, ತಮ್ಮಣ್ಣನ ಮನೆ, ತಾರಾಪತಿ ಅಂಚೆ, ಪಡುವರಿ ಗ್ರಾಮ, ಬೈಂದೂರು, ಕುಂದಾಪುರ ತಾಲ್ಲೂಕು.	ಪಡುವರಿ ಗ್ರಾಮದ ಸ.ನಂ. 27/1ರಲ್ಲಿ ವಾಸ್ತವ್ಯದ ಕಟ್ಟಡ ಪುನರ್ ನಿರ್ಮಾಣ, CRZ- III, ಸಮುದ್ರದ ಭರತರೇಖೆಯಿಂದ 50ಮೀ ದೂರದಲ್ಲಿದೆ ಮತ್ತು ನದಿಯ ಭರತರೇಖೆಯಿಂದ 70ಮೀ ದೂರದಲ್ಲಿದೆ. (ವಿಸ್ತೀರ್ಣ 52 ಚ.ಮೀ)	ಅಧಿಕೃತ ಕಟ್ಟಡವಾದ್ದರಿಂದ ಕರಾವಳಿ ನಿಯಂತ್ರಣ ವಲಯ ಅಧಿಸೂಚನೆ 2011ರ ಪ್ಯಾರಾ 8 III-CRZ-III A (ii)ರಂತ ಅವಕಾಶವಿರುತ್ತದೆ.
8	ಪ್ರಾನಿಪ/ನಿಪ/08/2017- 18	10/04/2017	ಶ್ರೀ ತಿಮ್ಮಪ್ಪ ಬಿನ್ ಅಜ್ಜು ಖಾರ್ವಿ, ಅಜ್ಜು ಮನೆ, ಅಳಿವೆಕೋಡಿ, ತಾರಾಪತಿ ಅಂಚೆ, ಕುಂದಾಪುರ ತಾಲ್ಲೂಕು.	ಪಡುವರಿ ಗ್ರಾಮದ ಸ.ನಂ. 25/5ವಿ11-ಪಿ1ರಲ್ಲಿ ವಾಸ್ತವ್ಯದ ಕಟ್ಟಡ ಪುನರ್ ನಿರ್ಮಾಣ, CRZ-III, ಸಮುದ್ರದ ಭರತರೇಖೆಯಿಂದ 65ಮೀ ದೂರದಲ್ಲಿದೆ ಮತ್ತು ನದಿಯ ಭರತರೇಖೆಯಿಂದ 88ಮೀ ದೂರದಲ್ಲಿದೆ. (ವಿಸ್ತೀರ್ಣ 396 ಚ.ಅಡಿ)	ಅಧಿಕೃತ ಕಟ್ಟಡವಾದ್ದರಿಂದ ಕರಾವಳಿ ನಿಯಂತ್ರಣ ವಲಯ ಅಧಿಸೂಚನೆ 2011ರ ಪ್ಯಾರಾ 8 III CRZ-III A (ii)ರಂತ ಅವಕಾಶವಿರುತ್ತದೆ.
9	ಪ್ರಾನಿಪ/ನಿಪ/57/2017- 18	17/05/2017	ಶ್ರೀಮತಿ ಕೊಂಬಿ ಅಬ್ಬಕ್ಕ ಕೋಂ ಕೊಂಬಿ ರಾಮ ಖಾರ್ವಿ, ಕೊಂಬಿ ಮನೆ, ತಾರಾಪತಿ ಅಂಚೆ, ಉಪ್ಪುಂದ ಗ್ರಾಮ, ಕುಂದಾಪುರ ತಾಲ್ಲೂಕು.	ಉಪ್ಪುಂದ ಗ್ರಾಮದ ಸ.ನಂ. 3/5ರಲ್ಲಿ ವಾಸ್ತವ್ಯದ ಕಟ್ಟಡ ಪುನರ್ ನಿರ್ಮಾಣ, CRZ- III, ಸಮುದ್ರದ ಭರತರೇಖೆಯಿಂದ 180ಮೀ ದೂರದಲ್ಲಿದೆ ಮತ್ತು ನದಿಯ ಭರತರೇಖೆಯಿಂದ 55ಮೀ ದೂರದಲ್ಲಿದೆ. (ವಿಸ್ತೀರ್ಣ 600 ಚ.ಅಡಿ)	ಅಧಿಕೃತ ಕಟ್ಟಡವಾದ್ದರಿಂದ ಕರಾವಳಿ ನಿಯಂತ್ರಣ ವಲಯ ಅಧಿಸೂಚನೆ 2011ರ ಪ್ಯಾರಾ 8 III CRZ-III A (ii)ರಂತ ಅವಕಾಶವಿರುತ್ತದೆ.
10	ಪ್ರಾನಿಪ/ನಿಪ/58/2017- 18	17/05/2017	ಶ್ರೀ ಬಾಲಕೃಷ್ಣ ಬಿನ್ ರಾಮ ಖಾರ್ವಿ, ಕುಮಟಿ ಮನೆ, ಮಡಿಕಲ್ಲು, ಉಪ್ಪುಂದ, ತಾರಾಪತಿ ಅಂಚೆ, ಕುಂದಾಪುರ- 576232.	ಉಪ್ಪುಂದ ಗ್ರಾಮದ ಸ.ನಂ. 112/10ಬಿ2ರಲ್ಲಿ ವಾಸ್ತವ್ಯದ ಕಟ್ಟಡ ಪುನರ್ ನಿರ್ಮಾಣ, CRZ-III, ಸಮುದ್ರದ ಭರತರೇಖೆಯಿಂದ 190ಮೀ ದೂರದಲ್ಲಿದೆ. (ವಿಸ್ತೀರ್ಣ 600 ಚ.ಅಡಿ)	ಅಧಿಕೃತ ಕಟ್ಟಡವಾದ್ದರಿಂದ ಕರಾವಳಿ ನಿಯಂತ್ರಣ ವಲಯ ಅಧಿಸೂಚನೆ 2011ರ ಪ್ಯಾರಾ 8 III CRZ-III A (ii)ರಂತ ಅವಕಾಶವಿರುತ್ತದೆ.

	ಪ್ರಾ.ನಿ.ವೆ/ನಿ.ವೆ/60/2017- 18	17/05/2017	ಶ್ರೀಮತಿ ಮಂಜಿ ಕೋಂ ಹನುಮಂತ ದುರ್ಗ ಖಾರ್ವಿ, ಹನುಮಂತನ ಮನೆ, ತಾರಾಪತಿ ಅಂಚೆ, ಉಪ್ಪಂದ ಗ್ರಾಮ, ಕುಂದಾಪುರ ತಾಲೂಕು.	ಉಪ್ಪಂದ ಗ್ರಾಮದ ಸ.ನಂ. 2/10ರಲ್ಲಿ ವಾಸ್ತವ್ಯದ ಕಟ್ಟಡ ಪುನರ್ ನಿರ್ಮಾಣ, CRZ- III, ಸಮುದ್ರದ ಭರತರೇಖೆಯಿಂದ 135ಮೀ ದೂರದಲ್ಲಿರುವ ಮತ್ತು ನದಿಯ ಭರತರೇಖೆಯಿಂದ 80ಮೀ ದೂರದಲ್ಲಿದೆ. (ವಿಸ್ತೀರ್ಣ-700 ಚ.ಅಡಿ)	ಅಧಿಕೃತ ಕಟ್ಟಡವಾದ್ದರಿಂದ ಕರಾವಳಿ ನಿಯಂತ್ರಣ ವಲಯ ಅಧಿಸೂಚನೆ 2011ರ ಪ್ಯಾರಾ 8 III CRZ-III A (ii)ರಂತೆ ಅವಕಾಶವಿರುತ್ತದೆ.
12	ಪ್ರಾ.ನಿ.ವೆ/ನಿ.ವೆ/88/2017- 18	05/06/2017	ಶ್ರೀ ದಾಮು-ಬಚ್ಚ ಖಾರ್ವಿ ಬಿನ್ ದಾಮು ಗೋವಿಂದ, ಸನ್ಯಾಸಿ ಬಲೆ, ಕಂಚುಗೋಡು, ಗುಜ್ಜಾಡಿ ಗ್ರಾಮ, ಕುಂದಾಪುರ ತಾಲೂಕು.	ಗುಜ್ಜಾಡಿ ಗ್ರಾಮದ ಸ.ನಂ. 79/8ಪಿ2ರಲ್ಲಿ ವಾಸ್ತವ್ಯದ ಕಟ್ಟಡ ಪುನರ್-ನಿರ್ಮಾಣ, CRZ-III, ಸಮುದ್ರದ ಭರತರೇಖೆಯಿಂದ 150ಮೀ ದೂರದಲ್ಲಿದೆ. (ವಿಸ್ತೀರ್ಣ 750 ಚ.ಅಡಿ)	ಅಧಿಕೃತ ಕಟ್ಟಡವಾದ್ದರಿಂದ ಕರಾವಳಿ ನಿಯಂತ್ರಣ ವಲಯ ಅಧಿಸೂಚನೆ 2011ರ ಪ್ಯಾರಾ 8 III CRZ-III A (ii)ರಂತೆ ಅವಕಾಶವಿರುತ್ತದೆ.
13	ಪ್ರಾ.ನಿ.ವೆ/ನಿ.ವೆ/89/2017- 18	05/06/2017	ಶ್ರೀ ವಾಸುದೇವ್ ಖಾರ್ವಿ ಬಿನ್ ಕೃಷ್ಣ ಖಾರ್ವಿ, ಸನ್ಯಾಸಿ ಬಲೆ, ಕಂಚುಗೋಡು, ಗುಜ್ಜಾಡಿ ಗ್ರಾಮ, ಕುಂದಾಪುರ ತಾಲೂಕು.	ಗುಜ್ಜಾಡಿ ಗ್ರಾಮದ ಸ.ನಂ. 79/8ಪಿ3ರಲ್ಲಿ ವಾಸ್ತವ್ಯದ ಕಟ್ಟಡ ಪುನರ್ ನಿರ್ಮಾಣ, CRZ-III, ಸಮುದ್ರದ ಭರತರೇಖೆಯಿಂದ 150ಮೀ ದೂರದಲ್ಲಿದೆ. (ವಿಸ್ತೀರ್ಣ 750 ಚ.ಅಡಿ)	ಅಧಿಕೃತ ಕಟ್ಟಡವಾದ್ದರಿಂದ ಕರಾವಳಿ ನಿಯಂತ್ರಣ ವಲಯ ಅಧಿಸೂಚನೆ 2011ರ ಪ್ಯಾರಾ 8 III CRZ-III A (ii)ರಂತೆ ಅವಕಾಶವಿರುತ್ತದೆ.
14	ಪ್ರಾ.ನಿ.ವೆ/ನಿ.ವೆ/110/2017 -18	14/06/2017	ಶ್ರೀ ಶೇಷಮ್ಮ ಕೋಟ್ಯಾನ್ ಬಿನ್ ಮುತ್ತು ಮರಕಾಲ್ತಿ, ಎಮ್. ಟಿ ಕೋಟ್ಯಾನ್ ಹೌಸ್, ಮನೆ ನಂ. 4-96, ಪೊಲಿಮೆ, ಪಡು ಗ್ರಾಮ, ಕಾಪು ಅಂಚೆ, ಉಡುಪಿ- 574106.	ಪಡು ಗ್ರಾಮದ ಸ.ನಂ. 115/5ಎ2ಎರಲ್ಲಿ ವಾಸ್ತವ್ಯದ ಕಟ್ಟಡ ಪುನರ್ ನಿರ್ಮಾಣ, CRZ-III, ಸಮುದ್ರದ ಭರತರೇಖೆಯಿಂದ 90ಮೀ ದೂರದಲ್ಲಿದೆ. (ವಿಸ್ತೀರ್ಣ 40*20 ಚ.ಮೀ)	ಅಧಿಕೃತ ಕಟ್ಟಡವಾದ್ದರಿಂದ ಕರಾವಳಿ ನಿಯಂತ್ರಣ ವಲಯ ಅಧಿಸೂಚನೆ 2011ರ ಪ್ಯಾರಾ 8 III CRZ-III A (ii)ರಂತೆ ಅವಕಾಶವಿರುತ್ತದೆ.
15	ಪ್ರಾ.ನಿ.ವೆ/ನಿ.ವೆ/127/2017 -18	27/06/2017	ಶ್ರೀಮತಿ ದಮಡಿ ಮಲ್ಟಿ ಖಾರ್ವಿ ಕೋಂ ನಾರಾಯಣ ಖಾರ್ವಿ, ದಮಡಿ ಮನೆ ಮಡಿಕಲು, ತಾರಾಪತಿ ಅಂಚೆ, ಉಪ್ಪಂದ, ಕುಂದಾಪುರ -576232.	ಉಪ್ಪಂದ ಗ್ರಾಮದ ಸ.ನಂ. 111/6ಎರಲ್ಲಿ ವಾಸ್ತವ್ಯದ ಕಟ್ಟಡ ಪುನರ್ ನಿರ್ಮಾಣ, CRZ-III, ಸಮುದ್ರದ ಭರತರೇಖೆಯಿಂದ 80ಮೀ ದೂರದಲ್ಲಿದೆ. (ವಿಸ್ತೀರ್ಣ 700 ಚ.ಅಡಿ)	ಅಧಿಕೃತ ಕಟ್ಟಡವಾದ್ದರಿಂದ ಕರಾವಳಿ ನಿಯಂತ್ರಣ ವಲಯ ಅಧಿಸೂಚನೆ 2011ರ ಪ್ಯಾರಾ 8 III CRZ-III A (ii)ರಂತೆ ಅವಕಾಶವಿರುತ್ತದೆ.
16	ಪ್ರಾ.ನಿ.ವೆ/ನಿ.ವೆ/155/2017 -18	14/07/2017	ಶ್ರೀ ದಾರ ಖಾರ್ವಿ ಬಿನ್ ಡಿ ಚೌಂಡು ಕೋಂಬಿಮನೆ,	ಉಪ್ಪಂದ ಗ್ರಾಮದ ಸ.ನಂ. 1/12ಪಿ4ರಲ್ಲಿ ವಾಸ್ತವ್ಯದ ಕಟ್ಟಡ ಪುನರ್ ನಿರ್ಮಾಣ,	ಅಧಿಕೃತ ಕಟ್ಟಡವಾದ್ದರಿಂದ ಕರಾವಳಿ ನಿಯಂತ್ರಣ

			ಓಲಗಮಂಟಪ, ತಾರಾಪತಿ, ಉಪ್ಪುಂದ ಗ್ರಾಮ, ಕುಂದಾಪುರ ತಾಲೂಕು.	CRZ-III, ಸಮುದ್ರದ ಭರತರೇಖೆಯಿಂದ 130ಮೀ ದೂರದಲ್ಲಿದೆ. (ವಿಸ್ತೀರ್ಣ 500 ಚ.ಅಡಿ)	ವಲಯ ಅಧಿಸೂಚನೆ 2011ರ ಪ್ಯಾರಾ 8 III CRZ-III A (ii)ರಂತೆ ಅವಕಾಶವಿರುತ್ತದೆ.
17	ಪ್ರಾನ್ವಿಪ/ನಿಪ/156/2017 -18	15/07/2017	ಶ್ರೀ ಗಣಪ್ಪ ಖಾರ್ವಿ ಬಿನ್ ನಾರಾಯಣ ಖಾರ್ವಿ, ದೊಡ್ಡನೇ, ಓಲಗಮಂಟಪ, ಉಪ್ಪುಂದ, ಕುಂದಾಪುರ ತಾಲೂಕು.	ಉಪ್ಪುಂದ ಗ್ರಾಮದ ಸ.ನಂ. 1/4ಇಪಿ1-ಪಿ2ರಲ್ಲಿ ವಾಸ್ತವ್ಯದ ಕಟ್ಟಡ ಪುನರ್ ನಿರ್ಮಾಣ, CRZ-III, ಸಮುದ್ರದ ಭರತರೇಖೆಯಿಂದ 170ಮೀ ದೂರದಲ್ಲಿದೆ. (ವಿಸ್ತೀರ್ಣ 540 ಚ.ಅಡಿ)	ಅಧಿಕೃತ ಕಟ್ಟಡವಾದ್ದರಿಂದ ಕರಾವಳಿ ನಿಯಂತ್ರಣ ವಲಯ ಅಧಿಸೂಚನೆ 2011ರ ಪ್ಯಾರಾ 8 III CRZ-III A (ii)ರಂತೆ ಅವಕಾಶವಿರುತ್ತದೆ.
18	ಪ್ರಾನ್ವಿಪ/ನಿಪ/164/2017 -18	25/07/2017	ಶ್ರೀ ನಾಗೇಶ ಖಾರ್ವಿ ಬಿನ್ ದಾರ ಖಾರ್ವಿ, ಕರಗಾಳಿಮನೆ, ಮಡಿಕಲ್ಲು, ಉಪ್ಪುಂದ ಗ್ರಾಮ, ತಾರಾಪತಿ ಅಂಚೆ, ಕುಂದಾಪುರ-576232.	ಉಪ್ಪುಂದ ಗ್ರಾಮದ ಸ.ನಂ. 112/3ಎರಲ್ಲಿ ವಾಸ್ತವ್ಯದ ಕಟ್ಟಡ ಪುನರ್ ನಿರ್ಮಾಣ, CRZ-III, ಸಮುದ್ರದ ಭರತರೇಖೆಯಿಂದ 70ಮೀ ದೂರದಲ್ಲಿದೆ. (ವಿಸ್ತೀರ್ಣ 650 ಚ.ಅಡಿ)	ಅಧಿಕೃತ ಕಟ್ಟಡವಾದ್ದರಿಂದ ಕರಾವಳಿ ನಿಯಂತ್ರಣ ವಲಯ ಅಧಿಸೂಚನೆ 2011ರ ಪ್ಯಾರಾ 8 III CRZ-III A (ii)ರಂತೆ ಅವಕಾಶವಿರುತ್ತದೆ.
19	ಪ್ರಾನ್ವಿಪ/ನಿಪ/166/2017 -18	25/07/2017	ಶ್ರೀ ಭದ್ರ ಖಾರ್ವಿ ಬಿನ್ ಸಣ್ಣ ಮಂಜ ಖಾರ್ವಿ, ಮೂರು ಭತ್ತನ ಮನೆ, ಓಲಗಮಂಟಪ, ಉಪ್ಪುಂದ, ತಾರಾಪತಿ ಅಂಚೆ, ಉಪ್ಪುಮದ ಗ್ರಾಮ, ಕುಂದಾಪುರ- 576232.	ಉಪ್ಪುಂದ ಗ್ರಾಮದ ಸ.ನಂ. 1/4ಇ2ರಲ್ಲಿ ವಾಸ್ತವ್ಯದ ಕಟ್ಟಡ ಪುನರ್ ನಿರ್ಮಾಣ, CRZ-III, ಸಮುದ್ರದ ಭರತರೇಖೆಯಿಂದ 160ಮೀ ದೂರದಲ್ಲಿದೆ. (ವಿಸ್ತೀರ್ಣ 540 ಚ.ಅಡಿ)	ಅಧಿಕೃತ ಕಟ್ಟಡವಾದ್ದರಿಂದ ಕರಾವಳಿ ನಿಯಂತ್ರಣ ವಲಯ ಅಧಿಸೂಚನೆ 2011ರ ಪ್ಯಾರಾ 8 III CRZ-III A (ii)ರಂತೆ ಅವಕಾಶವಿರುತ್ತದೆ.
20	ಪ್ರಾನ್ವಿಪ/ನಿಪ/180/2017 -18	04/08/2017	ಶ್ರೀಮತಿ ಪಾರ್ವತಿ ಕೋಂ ಡಿ ಗೋವಿಂದ ಖಾರ್ವಿ, ದೊಡ್ಡನೇ, ಅಮ್ಮನವರ ತೊಪ್ಪು, ತಾರಾಪತಿ ಅಂಚೆ, ಉಪ್ಪುಮದ ಗ್ರಾಮ, ಕುಂದಾಪುರ ತಾಲೂಕು.	ಉಪ್ಪುಂದ ಗ್ರಾಮದ ಸ.ನಂ. 2/7ಎಪಿ22ರಲ್ಲಿ ವಾಸ್ತವ್ಯದ ಕಟ್ಟಡ ಪುನರ್ ನಿರ್ಮಾಣ, CRZ-III, ಸಮುದ್ರದ ಭರತರೇಖೆಯಿಂದ 150ಮೀ ದೂರದಲ್ಲಿದೆ. (ವಿಸ್ತೀರ್ಣ 540 ಚ.ಅಡಿ)	ಅಧಿಕೃತ ಕಟ್ಟಡವಾದ್ದರಿಂದ ಕರಾವಳಿ ನಿಯಂತ್ರಣ ವಲಯ ಅಧಿಸೂಚನೆ 2011ರ ಪ್ಯಾರಾ 8 III CRZ-III A (ii)ರಂತೆ ಅವಕಾಶವಿರುತ್ತದೆ.
21	ಪ್ರಾನ್ವಿಪ/ನಿಪ/212/2017 -18	23/08/2017	ಶ್ರೀಮತಿ ಶಾರದ ಬಿನ್ ಮಾಜ ಖಾರ್ವಿ, ಬಂಗ್ಲೂಮನೆ, ತಾರಾಪತಿ ಅಂಚೆ, ಪಡುವರಿ ಗ್ರಾಮ, ಕುಂದಾಪುರ ತಾಲೂಕು.	ಪಡುವರಿ ಗ್ರಾಮದ ಸ.ನಂ. 25/5ಪಿ9ರಲ್ಲಿ ವಾಸ್ತವ್ಯದ ಕಟ್ಟಡ ಪುನರ್ ನಿರ್ಮಾಣ, CRZ-III, ಸಮುದ್ರದ ಭರತರೇಖೆಯಿಂದ 70ಮೀ ದೂರದಲ್ಲಿದೆ ಮತ್ತು	ಅಧಿಕೃತ ಕಟ್ಟಡವಾದ್ದರಿಂದ ಕರಾವಳಿ ನಿಯಂತ್ರಣ ವಲಯ ಅಧಿಸೂಚನೆ 2011ರ ಪ್ಯಾರಾ 8 III CRZ-III A

				ನದಿಯ ಭರತರೇಖೆಯಿಂದ 58ಮೀ ದೂರದಲ್ಲಿದೆ. (ವಿಸ್ತೀರ್ಣ 440 ಚ.ಅಡಿ)	(ii)ರಂತೆ ಅವಕಾಶವಿರುತ್ತದೆ.
22	ಪ್ರಾನಿಪ/ನಿಪ/213/2017 -18	23/08/2017	ಶ್ರೀ ಸುಬ್ರಹ್ಮಣ್ಯ ಬಿನ್ ರಾಮ ಖಾರ್ವಿ, ಈರು ಮನೆ, ವಾಪ್ಪಂದ ಗ್ರಾಮ, ಕುಂದಾಪುರ-576224.	ವಾಪ್ಪಂದ ಗ್ರಾಮದ ಸ.ನಂ. 34/7ಇ11ರಲ್ಲಿ ವಾಸ್ತವ್ಯದ ಕಟ್ಟಡ ಮನರ್ ನಿರ್ಮಾಣ, CRZ-III, ಸಮುದ್ರದ ಭರತರೇಖೆಯಿಂದ 130ಮೀ ದೂರದಲ್ಲಿದೆ. (ವಿಸ್ತೀರ್ಣ 10*12 ಚ.ಅಡಿ)	ಅಧಿಕೃತ ಕಟ್ಟಡವಾದ್ದರಿಂದ ಕರಾವಳಿ ನಿಯಂತ್ರಣ ವಲಯ ಅಧಿಸೂಚನೆ 2011ರ ಪ್ಯಾರಾ 3 III CRZ-III A (ii)ರಂತೆ ಅವಕಾಶವಿರುತ್ತದೆ.
23	ಪ್ರಾನಿಪ/ನಿಪ/222/2017 -18	31/08/2017	ಶ್ರೀ ಕೆ. ವಾಸುದೇವ ಶೆಟ್ಟಿ ಬಿನ್ ಲಕ್ಷ್ಮಣ ಶೆಟ್ಟಿ, "ದೇವಿಪ್ರಸಾದ್" ಉಳಿಯಾರಗೋಳಿ ಗ್ರಾಮ, ಕಾಪು, ಉಡುಪಿ ತಾಲೂಕು.	ಮೂಳೂರು ಗ್ರಾಮದ ಸ.ನಂ. 1/1ಎ2ರಲ್ಲಿ ವಾಸ್ತವ್ಯದ ಕಟ್ಟಡ ಮನರ್ ನಿರ್ಮಾಣ, CRZ-III, ಸಮುದ್ರದ ಭರತರೇಖೆಯಿಂದ 68ಮೀ ದೂರದಲ್ಲಿದೆ. (ವಿಸ್ತೀರ್ಣ 4810 ಚ.ಅಡಿ)	ಅಧಿಕೃತ ಕಟ್ಟಡವಾದ್ದರಿಂದ ಕರಾವಳಿ ನಿಯಂತ್ರಣ ವಲಯ ಅಧಿಸೂಚನೆ 2011ರ ಪ್ಯಾರಾ 8 III CRZ-III A (ii)ರಂತೆ ಅವಕಾಶವಿರುತ್ತದೆ.

3. ಕರಾವಳಿ ನಿಯಂತ್ರಣ ವಲಯ (CRZ)-IIIರ 200-500ಮೀರವರೆಗಿನ ವಾಸದ ಕಟ್ಟಡಗಳನ್ನು ಹೊಸದಾಗಿ ನಿರ್ಮಾಣ ಮತ್ತು ಮನರ್ ನಿರ್ಮಾಣ:-

ಕ್ರಮ ಸಂ.	ಈ ಕಛೇರಿ ಪತ್ರ ಸಂಖ್ಯೆ	ಅರ್ಜಿ ಸ್ವೀಕೃತಿ ದಿನಾಂಕ	ಅರ್ಜಿದಾರರ ಹೆಸರು ಮತ್ತು ವಿಳಾಸ	ವಿಷಯ	ಷರಾ
1	2	3	4	5	6
1	ಪ್ರಾನಿಪ/ನಿಪ/131/2016 -17	02/02/2017	ಶ್ರೀಮತಿ ರುಕ್ಮಿಣಿಯಮ್ಮ ಕೋಂ ಬಾಬುರಾಯ ವೈದ್ಯ ಮತ್ತು ಶ್ರೀ ಸರ್ವೋತ್ತಮ ವೈದ್ಯ ಬಿನ್ ಬಾಬುರಾಯ ವೈದ್ಯ, ಕೊರವಡಿ, ಕುಂಭಾಶಿ ಅಂಚೆ, ಕುಂದಾಪುರ ತಾಲೂಕು.	ತೆಕ್ಕಟ್ಟೆ ಗ್ರಾಮದ ಸ.ನಂ. 163/20ರಲ್ಲಿ ವಾಸ್ತವ್ಯದ ಕಟ್ಟಡ ನಿರ್ಮಾಣ, CRZ-III, ಸಮುದ್ರದ ಭರತರೇಖೆಯಿಂದ 460ಮೀ ದೂರದಲ್ಲಿದೆ. 104/2 ಸಮ.	ಕರಾವಳಿ ನಿಯಂತ್ರಣ ವಲಯ ಅಧಿಸೂಚನೆ 2011ರಂತೆ ಅಭಿವೃದ್ಧಿ ನಿಷಿದ್ಧ ಪ್ರದೇಶದ ಹೊರಗೆ ಇರುತ್ತದೆ.
2	ಪ್ರಾನಿಪ/ನಿಪ/132/2016 -17	02/02/2017	ಶ್ರೀ ನಾರಾಯಣ ವೈದ್ಯ ಬಿನ್ ದಿ. ಮಂಜುನಾಥ ವೈದ್ಯ, ಕೊಮೆ ತೆಕ್ಕಟ್ಟೆ ಗ್ರಾಮ, ಕುಂದಾಪುರ ತಾಲೂಕು.	ತೆಕ್ಕಟ್ಟೆ ಗ್ರಾಮದ ಸ.ನಂ. 163/8ರಲ್ಲಿ ವಾಸ್ತವ್ಯದ ಕಟ್ಟಡ ನಿರ್ಮಾಣ, CRZ-III, ಸಮುದ್ರದ ಭರತರೇಖೆಯಿಂದ 370ಮೀ ದೂರದಲ್ಲಿದೆ. 108/3 ಸಮ.	ಕರಾವಳಿ ನಿಯಂತ್ರಣ ವಲಯ ಅಧಿಸೂಚನೆ 2011ರಂತೆ ಅಭಿವೃದ್ಧಿ ನಿಷಿದ್ಧ ಪ್ರದೇಶದ ಹೊರಗೆ ಇರುತ್ತದೆ.
3	ಪ್ರಾನಿಪ/ನಿಪ/135/2016 -17 RTC - ವಾಸ್ತವ್ಯ ನಿರ್ಮಾಣ ಅಭಿವೃದ್ಧಿ ಕುರಿತು 21/02/2017 Sundetha	06/02/2017	ಶ್ರೀ ಮಾಧವರಾಯ ಬಿನ್ ನಾರ್ಸಪ್ಪಯ್ಯ, ಬ್ರಹ್ಮಸ್ಥಾನ ರಸ್ತೆ, ಹೆಜಮಾಡಿ ಅಂಚೆ, ಉಡುಪಿ ತಾಲೂಕು.	ಹೆಜಮಾಡಿ ಗ್ರಾಮದ ಸ.ನಂ. 56/3ರಲ್ಲಿ ವಾಸ್ತವ್ಯದ ಕಟ್ಟಡ ನಿರ್ಮಾಣ, CRZ-III, ಸಮುದ್ರದ ಭರತರೇಖೆಯಿಂದ 290ಮೀ ದೂರದಲ್ಲಿದೆ. 74/3 ಸಮ.	ಕರಾವಳಿ ನಿಯಂತ್ರಣ ವಲಯ ಅಧಿಸೂಚನೆ 2011ರಂತೆ ಅಭಿವೃದ್ಧಿ ನಿಷಿದ್ಧ ಪ್ರದೇಶದ ಹೊರಗೆ ಇರುತ್ತದೆ.
4	ಪ್ರಾನಿಪ/ನಿಪ/138/2016 -17	16/02/2017	ಶ್ರೀ ಶಿವಪ್ರಸಾದ್ ಬಿನ್ ಸದಾನಂದ ಸಾಲ್ಕಾನ್,	ಹೆಜಮಾಡಿ ಗ್ರಾಮದ ಸ.ನಂ. 53/17ರಲ್ಲಿ ವಾಸ್ತವ್ಯದ	ಕರಾವಳಿ ನಿಯಂತ್ರಣ ವಲಯ ಅಧಿಸೂಚನೆ

			ಹೆಚ್‌ಮಾಡಿ ಗ್ರಾಮ, ಉಡುಪಿ ತಾಲೂಕು.	ಕಟ್ಟಡ ನಿರ್ಮಾಣ, CRZ-III, ಸಮುದ್ರದ ಭರತರೇಖೆಯಿಂದ 430ಮೀ ದೂರದಲ್ಲಿದೆ. 146	2011ರಂತೆ ಅಭಿವೃದ್ಧಿ ನಿಷಿದ್ಧ ಪ್ರದೇಶದ ಹೊರಗೆ ಇರುತ್ತದೆ.
5	ಪ್ರಾನಿಪ/ನಿಪ/140/2016-17	18/02/2017	ಶ್ರೀ ಹರಿಶ್ಚಂದ್ರ ಅಜಾಬಿ ಬಿನ್ ಕುವೈ ಅಜಾಬಿ, ಬಾವ್ತಗುತ್ತು, ಉಳಿಯಾರಗೋಳಿ ಗ್ರಾಮ, ಕಾಮ, ಉಡುಪಿ ತಾಲೂಕು.	ಉಳಿಯಾರಗೋಳಿ ಗ್ರಾಮದ ಸ.ನಂ. 197/14ರಲ್ಲಿ ವಾಸ್ತವ್ಯದ ಕಟ್ಟಡ ಪುನರ್ ನಿರ್ಮಾಣ, CRZ-III, ಸಮುದ್ರದ ಭರತರೇಖೆಯಿಂದ 210ಮೀ ದೂರದಲ್ಲಿದೆ. (ವಿಸ್ತೀರ್ಣ 78 ಚ.ಮೀ)	ಕರಾವಳಿ ನಿಯಂತ್ರಣ ವಲಯ ಅಧಿಸೂಚನೆ 2011ರಂತೆ ಅಭಿವೃದ್ಧಿ ನಿಷಿದ್ಧ ಪ್ರದೇಶದ ಹೊರಗೆ ಇರುತ್ತದೆ.
6	ಪ್ರಾನಿಪ/ನಿಪ/149/2016-17	13/03/2017	ಶ್ರೀ ಮೋಹನ್ ಚಂದು ಪೂಜಾರಿ, ರಾಧು ಚಂದು ನಿಕೇತನ ಎಮಾರ್ಸ್, ಅಳ್ಳಕೊಡಿ ಮನೆ, ತೆಂಕ ಗ್ರಾಮ, ಎಮಾರ್ಸ್ ಅಂಚೆ, ಉಡುಪಿ ತಾಲೂಕು.	ತೆಂಕ ಗ್ರಾಮದ ಸ.ನಂ. 61/4ಬಿ1ರಲ್ಲಿ ವಾಸ್ತವ್ಯದ ಕಟ್ಟಡ ನಿರ್ಮಾಣ, CRZ-III, ಸಮುದ್ರದ ಭರತರೇಖೆಯಿಂದ 245ಮೀ ದೂರದಲ್ಲಿದೆ. 361	ಕರಾವಳಿ ನಿಯಂತ್ರಣ ವಲಯ ಅಧಿಸೂಚನೆ 2011ರಂತೆ ಅಭಿವೃದ್ಧಿ ನಿಷಿದ್ಧ ಪ್ರದೇಶದ ಹೊರಗೆ ಇರುತ್ತದೆ.
7	ಪ್ರಾನಿಪ/ನಿಪ/154/2016-17	20/03/2017	ಶ್ರೀ ಶೇಷ ಖಾರ್ವಿ ಬಿನ್ ಗೋವಿಂದ ಖಾರ್ವಿ ಹಾಗೂ ಇತರರು, ಕರಿಕನ್ನನ ಮನೆ, ಮರವಂತೆ, ಕುಂದಾಪುರ ತಾಲೂಕು.	ಮರವಂತೆ ಗ್ರಾಮದ ಸ.ನಂ. 3/2ಬಿ1ಎವಿ5ರಲ್ಲಿ ವಾಸ್ತವ್ಯದ ಕಟ್ಟಡ ನಿರ್ಮಾಣ, CRZ-III, ಸಮುದ್ರದ ಭರತರೇಖೆಯಿಂದ 210ಮೀ ದೂರದಲ್ಲಿದೆ. 120	ಕರಾವಳಿ ನಿಯಂತ್ರಣ ವಲಯ ಅಧಿಸೂಚನೆ 2011ರಂತೆ ಅಭಿವೃದ್ಧಿ ನಿಷಿದ್ಧ ಪ್ರದೇಶದ ಹೊರಗೆ ಇರುತ್ತದೆ.
8	ಪ್ರಾನಿಪ/ನಿಪ/165/2016-17	31/03/2017	ಶ್ರೀಮತಿ ಚಂಪಾವತಿ ಎಸ್. ಚಂಪಾ ಮತ್ತು ಇತರರು ಕೋಂ ಶ್ರೀಮತಿ ಚಂಪಾ, ಮನೆ ನಂ. 5-113, ದೇವ್ ಗುರಿಕಾರ ಹೌಸ್, ಹೆಚ್‌ಮಾಡಿ, ಉಡುಪಿ-574103.	ಹೆಚ್‌ಮಾಡಿ ಗ್ರಾಮದ ಸ.ನಂ. 63/30ರಲ್ಲಿ ವಾಸ್ತವ್ಯದ ಕಟ್ಟಡ ಪುನರ್ ನಿರ್ಮಾಣ, CRZ-III, ಸಮುದ್ರದ ಭರತರೇಖೆಯಿಂದ 440ಮೀ ದೂರದಲ್ಲಿದೆ. (ವಿಸ್ತೀರ್ಣ 560 ಚ.ಅಡಿ)	ಕರಾವಳಿ ನಿಯಂತ್ರಣ ವಲಯ ಅಧಿಸೂಚನೆ 2011ರಂತೆ ಅಭಿವೃದ್ಧಿ ನಿಷಿದ್ಧ ಪ್ರದೇಶದ ಹೊರಗೆ ಇರುತ್ತದೆ.
9	ಪ್ರಾನಿಪ/ನಿಪ/02/2017-18	03/04/2017	ಶ್ರೀ ನಾಗರಾಜ ಖಾರ್ವಿ ಬಿನ್ ರಾಮ ಖಾರ್ವಿ, ದೊಡ್ಡನ, ಕೊಡೇರಿ ಅಂಚೆ, ಕಿರಿಮಂಜೇಶ್ವರ ಗ್ರಾಮ, ಕುಂದಾಪುರ-576219.	ಕಿರಿಮಂಜೇಶ್ವರ ಗ್ರಾಮದ ಸ.ನಂ. 260/1ಬಿ4ರಲ್ಲಿ ವಾಸ್ತವ್ಯದ ಕಟ್ಟಡ ನಿರ್ಮಾಣ, CRZ-III, ಸಮುದ್ರದ ಭರತರೇಖೆಯಿಂದ 315ಮೀ ದೂರದಲ್ಲಿದೆ. 612	ಕರಾವಳಿ ನಿಯಂತ್ರಣ ವಲಯ ಅಧಿಸೂಚನೆ 2011ರಂತೆ ಅಭಿವೃದ್ಧಿ ನಿಷಿದ್ಧ ಪ್ರದೇಶದ ಹೊರಗೆ ಇರುತ್ತದೆ.
10	ಪ್ರಾನಿಪ/ನಿಪ/06/2017-18	10/04/2017	ಶ್ರೀಮತಿ ಚಂದು ಹೆಂಗ್ಳು ಬಿನ್ ಲಿಂಗು ಹೆಂಗ್ಳು, ಮರವಂತೆ ಗ್ರಾಮ ಮತ್ತು ಅಂಚೆ, ಕುಂದಾಪುರ ತಾಲೂಕು.	ಮರವಂತೆ ಗ್ರಾಮದ ಸ.ನಂ. 211/3ಬರಲ್ಲಿ ವಾಸ್ತವ್ಯದ ಕಟ್ಟಡ ನಿರ್ಮಾಣ, CRZ-III, ಸಮುದ್ರದ ಭರತರೇಖೆಯಿಂದ 395ಮೀ ದೂರದಲ್ಲಿದೆ. 657	ಕರಾವಳಿ ನಿಯಂತ್ರಣ ವಲಯ ಅಧಿಸೂಚನೆ 2011ರಂತೆ ಅಭಿವೃದ್ಧಿ ನಿಷಿದ್ಧ ಪ್ರದೇಶದ ಹೊರಗೆ ಇರುತ್ತದೆ.
11	ಪ್ರಾನಿಪ/ನಿಪ/17/2017-18	17/04/2017	ಶ್ರೀಮತಿ ಆಶಾ ಬಾಬು ಪೂಜಾರಿ ಕೋಂ ಬಾಬು ಪೂಜಾರಿ, "ರೇಷ್ಮೆ"	ಬಡಾ ಗ್ರಾಮದ ಸ.ನಂ. 36/37ರಲ್ಲಿ ವಾಸ್ತವ್ಯದ ಕಟ್ಟಡ ನಿರ್ಮಾಣ, CRZ-	ಕರಾವಳಿ ನಿಯಂತ್ರಣ ವಲಯ ಅಧಿಸೂಚನೆ 2011ರಂತೆ ಅಭಿವೃದ್ಧಿ

			ನುಭಾಸ್ ರೋಡ್, ಬಡಾ ಗ್ರಾಮ, ಕಾಜ್ಜಿಲ ಅಂಚೆ, ಉಡುಪಿ-574117.	III, ಸಮುದ್ರದ ಭರತರೇಖೆಯಿಂದ 280ಮೀ ದೂರದಲ್ಲಿದೆ. 65-35 25ಎ	ನಿಷಿದ್ಧ ಪ್ರದೇಶದ ಹೊರಗೆ ಇರುತ್ತದೆ.
12	ಪ್ರಾನ್ವಿಪ/ನಿಪ/20/2017-18	18/04/2017	ಶ್ರೀಮತಿ ಕುಸುಮ ಬಿನ್ ರಾಧಾ, ಪಡುವಾಯಿನ ಮನೆ, ನಾವುಂದ, ಕುಂದಾಪುರ ತಾಲೂಕು.	ನಾವುಂದ ಗ್ರಾಮದ ಸ.ನಂ. 182/1ಸಿಪಿ3ರಲ್ಲಿ ವಾಸ್ತವ್ಯದ ಕಟ್ಟಡ ನಿರ್ಮಾಣ, CRZ-III, ಸಮುದ್ರದ ಭರತರೇಖೆಯಿಂದ 210ಮೀ ದೂರದಲ್ಲಿದೆ. 78-50 25ಎ	ಕರಾವಳಿ ನಿಯಂತ್ರಣ ವಲಯ ಅಧಿಸೂಚನೆ 2011ರಂತೆ ಅಭಿವೃದ್ಧಿ ನಿಷಿದ್ಧ ಪ್ರದೇಶದ ಹೊರಗೆ ಇರುತ್ತದೆ.
13	ಪ್ರಾನ್ವಿಪ/ನಿಪ/25/2017-18	24/04/2017.	ಶ್ರೀಮತಿ ಗಿರಿಜಾ ಕೋಂ ಶೇಖರ, ನಿರೋನಿ, ಮರವಂತೆ, ಕುಂದಾಪುರ ತಾಲೂಕು.	ಮರವಂತೆ ಗ್ರಾಮದ ಸ.ನಂ. 13/1ಇರಲ್ಲಿ ವಾಸ್ತವ್ಯದ ಕಟ್ಟಡ ನಿರ್ಮಾಣ, CRZ-III, ಸಮುದ್ರದ ಭರತರೇಖೆಯಿಂದ 340ಮೀ ದೂರದಲ್ಲಿದೆ. 495-59 25ಎ	ಕರಾವಳಿ ನಿಯಂತ್ರಣ ವಲಯ ಅಧಿಸೂಚನೆ 2011ರಂತೆ ಅಭಿವೃದ್ಧಿ ನಿಷಿದ್ಧ ಪ್ರದೇಶದ ಹೊರಗೆ ಇರುತ್ತದೆ.
14	ಪ್ರಾನ್ವಿಪ/ನಿಪ/27/2017-18	25/04/2017	ಶ್ರೀ ಎನ್. ರಾಮ ಪಾರ್ವಿ ಬಿನ್ ತಿಮ್ಮ ಪಾರ್ವಿ, ದೋಳಿನ್ ಮನೆ, ಗಾಂಧಿನಗರ, ಕೊಡೇರಿ ಅಂಚೆ, ಕಿರಿಮಂಜೇಶ್ವರ ಗ್ರಾಮ, ಕುಂದಾಪುರ ತಾಲೂಕು.	ಕಿರಿಮಂಜೇಶ್ವರ ಗ್ರಾಮದ ಸ.ನಂ. 156ರಲ್ಲಿ ವಾಸ್ತವ್ಯದ ಕಟ್ಟಡ ನಿರ್ಮಾಣ, CRZ-III, ಸಮುದ್ರದ ಭರತರೇಖೆಯಿಂದ 342ಮೀ ದೂರದಲ್ಲಿದೆ. 527 25ಎ	ಕರಾವಳಿ ನಿಯಂತ್ರಣ ವಲಯ ಅಧಿಸೂಚನೆ 2011ರಂತೆ ಅಭಿವೃದ್ಧಿ ನಿಷಿದ್ಧ ಪ್ರದೇಶದ ಹೊರಗೆ ಇರುತ್ತದೆ.
15	ಪ್ರಾನ್ವಿಪ/ನಿಪ/30/2017-18	26/04/2017	ಶ್ರೀಮತಿ ರಜೀಯಾ ಬಿನ್ ಹಸನ್, ಕೋಟಿತಟ್ಟು ಪಡುಕರೆ, ಕೋಟಿತಟ್ಟು ಗ್ರಾಮ ಮತ್ತು ಅಂಚೆ, ಉಡುಪಿ ತಾಲೂಕು.	ಕೋಟಿತಟ್ಟು ಗ್ರಾಮದ ಸ.ನಂ. 217/33ರಲ್ಲಿ ವಾಸ್ತವ್ಯದ ಕಟ್ಟಡ ನಿರ್ಮಾಣ, CRZ-III, ಸಮುದ್ರದ ಭರತರೇಖೆಯಿಂದ 210ಮೀ ದೂರದಲ್ಲಿದೆ. 55-75 25ಎ	ಕರಾವಳಿ ನಿಯಂತ್ರಣ ವಲಯ ಅಧಿಸೂಚನೆ 2011ರಂತೆ ಅಭಿವೃದ್ಧಿ ನಿಷಿದ್ಧ ಪ್ರದೇಶದ ಹೊರಗೆ ಇರುತ್ತದೆ.
16	ಪ್ರಾನ್ವಿಪ/ನಿಪ/31/2017-18	27/04/2017	ಶ್ರೀ ಶೇಖರ ಬಿನ್ ರಾಮ ಪಾರ್ವಿ, ಕುಟ್ಟಿಮನೆ, ಗಂಗಬೈಲು, ಕೊಡೇರಿ ಅಂಚೆ, ಕಿರಿಮಂಜೇಶ್ವರ ಗ್ರಾಮ, ಕುಂದಾಪುರ-576219.	ಕಿರಿಮಂಜೇಶ್ವರ ಗ್ರಾಮದ ಸ.ನಂ. 194/24ರಲ್ಲಿ ವಾಸ್ತವ್ಯದ ಕಟ್ಟಡ ನಿರ್ಮಾಣ, CRZ-III, ಸಮುದ್ರದ ಭರತರೇಖೆಯಿಂದ 320ಮೀ ದೂರದಲ್ಲಿದೆ. 749 25ಎ	ಕರಾವಳಿ ನಿಯಂತ್ರಣ ವಲಯ ಅಧಿಸೂಚನೆ 2011ರಂತೆ ಅಭಿವೃದ್ಧಿ ನಿಷಿದ್ಧ ಪ್ರದೇಶದ ಹೊರಗೆ ಇರುತ್ತದೆ.
17	ಪ್ರಾನ್ವಿಪ/ನಿಪ/36/2017-18	02/05/2017	ಶ್ರೀ ಚನ್ನಪ್ಪ ಮರಕಾಲ ಬಿನ್ ದಿ. ಗುಡ್ಡ ಮರಕಾಲ, C/o ದಿನೇಶ್ ಸಿ. ಪೂಜಾರಿ, "ಗುರುಶ್ರೀ", ಕದಿಕೆ ಮನೆ, ಬಡಾನಿಡಿಯೂರು ಗ್ರಾಮ ಮತ್ತು ಅಂಚೆ, ಉಡುಪಿ ತಾಲೂಕು.	ಬಡಾನಿಡಿಯೂರು ಗ್ರಾಮದ ಸ.ನಂ. 72/1ಎ1ರಲ್ಲಿ ವಾಸ್ತವ್ಯದ ಕಟ್ಟಡ ನಿರ್ಮಾಣ, CRZ-III, ಸಮುದ್ರದ ಭರತರೇಖೆಯಿಂದ 210ಮೀ ದೂರದಲ್ಲಿದೆ. 995 25ಎ	ಕರಾವಳಿ ನಿಯಂತ್ರಣ ವಲಯ ಅಧಿಸೂಚನೆ 2011ರಂತೆ ಅಭಿವೃದ್ಧಿ ನಿಷಿದ್ಧ ಪ್ರದೇಶದ ಹೊರಗೆ ಇರುತ್ತದೆ.
18	ಪ್ರಾನ್ವಿಪ/ನಿಪ/38/2017-18	03/05/2017	ಶ್ರೀ ರವೀಂದ್ರ ಬಿನ್ ದಿ ರಾಮ ಪಾರ್ವಿ, ಕುಟ್ಟಿಮನೆ, ಕೊಡೇರಿ ಅಂಚೆ, ಕಿರಿಮಂಜೇಶ್ವರ ಗ್ರಾಮ,	ಕಿರಿಮಂಜೇಶ್ವರ ಗ್ರಾಮದ ಸ.ನಂ. 194/26ರಲ್ಲಿ ವಾಸ್ತವ್ಯದ ಕಟ್ಟಡ	ಕರಾವಳಿ ನಿಯಂತ್ರಣ ವಲಯ ಅಧಿಸೂಚನೆ 2011ರಂತೆ ಅಭಿವೃದ್ಧಿ ನಿಷಿದ್ಧ ಪ್ರದೇಶದ

			ಕುಂದಾಪುರ ತಾಲೂಕು.	ನಿರ್ಮಾಣ, CRZ-III, ಸಮುದ್ರದ ಭರತರೇಖೆಯಿಂದ 328ಮೀ ದೂರದಲ್ಲಿದೆ.	ಹೊರಗೆ ಇರುತ್ತದೆ.
19	ಪ್ರಾನ್ವಿಪ/ನಿಪ/39/2017-18	03/05/2017	ಶ್ರೀ ಕೃಷ್ಣ ಬಿನ್ ದಿ ರಾಮ ಖಾರ್ವಿ, ಕುಟ್ಮಿನೆ, ಕೊಡೇರಿ ಅಂಚೆ, ಕಿರಿಮಂಜೇಶ್ವರ ಗ್ರಾಮ, ಕುಂದಾಪುರ ತಾಲೂಕು.	ಕಿರಿಮಂಜೇಶ್ವರ ಗ್ರಾಮದ ಸ.ನಂ. 194/14ಬಿ1ರಲ್ಲಿ ವಾಸ್ತವ್ಯದ ಕಟ್ಟಡ ನಿರ್ಮಾಣ, CRZ-III, ಸಮುದ್ರದ ಭರತರೇಖೆಯಿಂದ 302ಮೀ ದೂರದಲ್ಲಿದೆ.	ಕರಾವಳಿ ನಿಯಂತ್ರಣ ವಲಯ ಅಧಿಸೂಚನೆ 2011ರಂತೆ ಅಭಿವೃದ್ಧಿ ನಿಷಿದ್ಧ ಪ್ರದೇಶದ ಹೊರಗೆ ಇರುತ್ತದೆ.
20	ಪ್ರಾನ್ವಿಪ/ನಿಪ/41/2017-18	06/05/2017	ಶ್ರೀ ಕೆ. ಭದ್ರ ಬಿನ್ ಗಣಪ ಮರಕಾಲ, ಕಾರ್ಕಡ ಗ್ರಾಮ, ಸಾಲಿಗ್ರಾಮ ಅಂಚೆ, ಉಡುಪಿ ತಾಲೂಕು.	ಕೊಡಿ ಗ್ರಾಮದ ಸ.ನಂ. 6/18ರಲ್ಲಿ ವಾಸ್ತವ್ಯದ ಕಟ್ಟಡ ನಿರ್ಮಾಣ, CRZ-III, ಸಮುದ್ರದ ಭರತರೇಖೆಯಿಂದ 452ಮೀ ದೂರದಲ್ಲಿದೆ.	ಕರಾವಳಿ ನಿಯಂತ್ರಣ ವಲಯ ಅಧಿಸೂಚನೆ 2011ರಂತೆ ಅಭಿವೃದ್ಧಿ ನಿಷಿದ್ಧ ಪ್ರದೇಶದ ಹೊರಗೆ ಇರುತ್ತದೆ.
21	ಪ್ರಾನ್ವಿಪ/ನಿಪ/42/2017-18	08/05/2017	ಶ್ರೀ ಶೇಷಪ್ಪ ಕುಂದರ್ ಬಿನ್ ದಿ. ಎ ಕಾಂಚನ್, "ಶ್ರೀ ಹರಿಹರ ನಿಲಯ", ಕೊಡವೂರು ಸಾಲ್ಕರ, ಮಲ್ಕೆ ಅಂಚೆ, ಉಡುಪಿ ತಾಲೂಕು.	ಕೊಡವೂರು ಗ್ರಾಮದ ಸ.ನಂ. 254/18ಪಿ1ರಲ್ಲಿ ವಾಸ್ತವ್ಯದ ಕಟ್ಟಡ ನಿರ್ಮಾಣ, CRZ-III, ಸಮುದ್ರದ ಭರತರೇಖೆಯಿಂದ 670ಮೀ, ನದಿಯ ಭರತರೇಖೆಯಿಂದ 210ಮೀ, ಜೆಟ್ಟಿಯಿಂದ 335ಮೀ ದೂರದಲ್ಲಿದೆ.	ಕರಾವಳಿ ನಿಯಂತ್ರಣ ವಲಯ ಅಧಿಸೂಚನೆ 2011ರಂತೆ ಅಭಿವೃದ್ಧಿ ನಿಷಿದ್ಧ ಪ್ರದೇಶದ ಹೊರಗೆ ಇರುತ್ತದೆ.
22	ಪ್ರಾನ್ವಿಪ/ನಿಪ/44/2017-18	11/05/2017	ಶ್ರೀ ಕೇಶವ ಬಿನ್ ಸುಬ್ಬಯ್ಯ ಖಾರ್ವಿ ಹಾಗೂ ಇತರರು, ಕುಳ್ಳಿ ಮನೆ, ಕೊಡೇರಿ, ಕಿರಿಮಂಜೇಶ್ವರ ಗ್ರಾಮ, ಕುಂದಾಪುರ ತಾಲೂಕು.	ಕಿರಿಮಂಜೇಶ್ವರ ಗ್ರಾಮದ ಸ.ನಂ. 142/2ಬಿರಲ್ಲಿ ವಾಸ್ತವ್ಯದ ಕಟ್ಟಡ ನಿರ್ಮಾಣ, CRZ-III, ಸಮುದ್ರದ ಭರತರೇಖೆಯಿಂದ 405ಮೀ ದೂರದಲ್ಲಿದೆ.	ಕರಾವಳಿ ನಿಯಂತ್ರಣ ವಲಯ ಅಧಿಸೂಚನೆ 2011ರಂತೆ ಅಭಿವೃದ್ಧಿ ನಿಷಿದ್ಧ ಪ್ರದೇಶದ ಹೊರಗೆ ಇರುತ್ತದೆ.
23	ಪ್ರಾನ್ವಿಪ/ನಿಪ/45/2017-18	11/05/2017	ಶ್ರೀ ವಿಜಯಾ ಬಿನ್ ಮರ್ಲಿ ಹೆಂಗ್ಲು, ಕೇಮುಮನೆ, ಮರವಂತೆ ಗ್ರಾಮ, ಕುಂದಾಪುರ ತಾಲೂಕು.	ಮರವಂತೆ ಗ್ರಾಮದ ಸ.ನಂ. 9/4ಪಿ3ರಲ್ಲಿ ವಾಸ್ತವ್ಯದ ಕಟ್ಟಡ ನಿರ್ಮಾಣ, CRZ-III, ಸಮುದ್ರದ ಭರತರೇಖೆಯಿಂದ 210ಮೀ ದೂರದಲ್ಲಿದೆ.	ಕರಾವಳಿ ನಿಯಂತ್ರಣ ವಲಯ ಅಧಿಸೂಚನೆ 2011ರಂತೆ ಅಭಿವೃದ್ಧಿ ನಿಷಿದ್ಧ ಪ್ರದೇಶದ ಹೊರಗೆ ಇರುತ್ತದೆ.
24	ಪ್ರಾನ್ವಿಪ/ನಿಪ/46/2017-18	11/05/2017	ಶ್ರೀ ಜೀವನನಾಥ ಬಿನ್ ಮರ್ಲಿ ಹೆಂಗ್ಲು, ಕೇಮುಮನೆ, ಮರವಂತೆ ಗ್ರಾಮ, ಕುಂದಾಪುರ ತಾಲೂಕು.	ಮರವಂತೆ ಗ್ರಾಮದ ಸ.ನಂ. 9/4ಪಿ2ರಲ್ಲಿ ವಾಸ್ತವ್ಯದ ಕಟ್ಟಡ ನಿರ್ಮಾಣ, CRZ-III, ಸಮುದ್ರದ ಭರತರೇಖೆಯಿಂದ 220ಮೀ ದೂರದಲ್ಲಿದೆ.	ಕರಾವಳಿ ನಿಯಂತ್ರಣ ವಲಯ ಅಧಿಸೂಚನೆ 2011ರಂತೆ ಅಭಿವೃದ್ಧಿ ನಿಷಿದ್ಧ ಪ್ರದೇಶದ ಹೊರಗೆ ಇರುತ್ತದೆ.
25	ಪ್ರಾನ್ವಿಪ/ನಿಪ/47/2017-18	12/05/2017	ಶ್ರೀ ಹನನಾರ ಸಾಹೇಬ ಬಿನ್ ಪೆಟ್ಟು ಸಾಹೇಬ, ತೌಸೀಪ್ ಮಂಜಿಲ್,	ನಾವುಂದ ಗ್ರಾಮದ ಸ.ನಂ. 33/1ಹೆಚ್2ರಲ್ಲಿ ವಾಸ್ತವ್ಯದ	ಕರಾವಳಿ ನಿಯಂತ್ರಣ ವಲಯ ಅಧಿಸೂಚನೆ 2011ರಂತೆ ಅಭಿವೃದ್ಧಿ

			ನಾವ್ಯಂದ ಗ್ರಾಮ, ಕುಂದಾಪುರ ತಾಲೂಕು.	ಕಟ್ಟಡ ನಿರ್ಮಾಣ, CRZ- III, ಸಮುದ್ರದ ಭರತರೇಖೆಯಿಂದ 280ಮೀ ದೂರದಲ್ಲಿದೆ.	ನಿಷಿದ್ಧ ಪ್ರದೇಶದ ಹೊರಗೆ ಇರುತ್ತದೆ.
26	ಪ್ರಾನಿಪ/ನಿಪ/48/2017- 18	12/05/2017	ಶ್ರೀ ಸುರೇಶ್ ಬಿ. ಕೃಷ್ಣ ಪಾಲನ್, ಮನೆ ನಂ. 2- 23, ಶ್ರೀದೇವಿ ಕೃಷ್ಣಾ, ಕರಿಕೆ, ಬಡಾನಿಡಿಯೂರು ಗ್ರಾಮ, ಉಡುಪಿ ತಾಲೂಕು.	ಬಡಾನಿಡಿಯೂರು ಗ್ರಾಮದ ಸ.ನಂ. 115/15ರಲ್ಲಿ ವಾಸ್ತವ್ಯದ ಕಟ್ಟಡ ನಿರ್ಮಾಣ, CRZ-III, ಸಮುದ್ರದ ಭರತರೇಖೆಯಿಂದ 228ಮೀ ದೂರದಲ್ಲಿದೆ.	ಕರಾವಳಿ ನಿಯಂತ್ರಣ ವಲಯ ಅಧಿಸೂಚನೆ 2011ರಂತೆ ಅಭಿವೃದ್ಧಿ ನಿಷಿದ್ಧ ಪ್ರದೇಶದ ಹೊರಗೆ ಇರುತ್ತದೆ.
27	ಪ್ರಾನಿಪ/ನಿಪ/49/2017- 18	15/05/2017	ಶ್ರೀ ಜಗದೀಶ್ ಬಿ. ದೇವಾಡಿಗ್ ಬಿನ್ ಬಾಬು ದೇವಾಡಿಗ್, ಕಲ್ಲಟ್ಟ ಬೇಂಗ್ರೆ, ನಡ್ವಾಲು ಗ್ರಾಮ, ಪೆಣುಬಿದ್ದಿ, ಉಡುಪಿ- 574111.	ನಡ್ವಾಲು ಗ್ರಾಮದ ಸ.ನಂ. 37/4ಎ7ರಲ್ಲಿ ವಾಸ್ತವ್ಯದ ಕಟ್ಟಡ ನಿರ್ಮಾಣ, CRZ- III, ಸಮುದ್ರದ ಭರತರೇಖೆಯಿಂದ 372ಮೀ ದೂರದಲ್ಲಿದೆ.	ಕರಾವಳಿ ನಿಯಂತ್ರಣ ವಲಯ ಅಧಿಸೂಚನೆ 2011ರಂತೆ ಅಭಿವೃದ್ಧಿ ನಿಷಿದ್ಧ ಪ್ರದೇಶದ ಹೊರಗೆ ಇರುತ್ತದೆ.
28	ಪ್ರಾನಿಪ/ನಿಪ/52/2017- 18	16/05/2017	ಶ್ರೀ ರತ್ನಾಕರ ಖಾರ್ವಿ ಬಿನ್ ಸುಬ್ಬಯ್ಯ ಖಾರ್ವಿ, ಕುಳ್ಳಿ ಮನೆ, ಕೊಡೇರಿ, ಕಿರಿಮಂಜೇಶ್ವರ ಗ್ರಾಮ, ಕುಂದಾಪುರ ತಾಲೂಕು.	ಕಿರಿಮಂಜೇಶ್ವರ ಗ್ರಾಮದ ಸ.ನಂ. 142/2ಬರಲ್ಲಿ ವಾಸ್ತವ್ಯದ ಕಟ್ಟಡ ನಿರ್ಮಾಣ, CRZ-III, ಸಮುದ್ರದ ಭರತರೇಖೆಯಿಂದ 375ಮೀ ದೂರದಲ್ಲಿದೆ.	ಕರಾವಳಿ ನಿಯಂತ್ರಣ ವಲಯ ಅಧಿಸೂಚನೆ 2011ರಂತೆ ಅಭಿವೃದ್ಧಿ ನಿಷಿದ್ಧ ಪ್ರದೇಶದ ಹೊರಗೆ ಇರುತ್ತದೆ.
29	ಪ್ರಾನಿಪ/ನಿಪ/53/2017- 18	17/05/2017	ಶ್ರೀಮತಿ ಸುಶೀಲಾ ಕೊಂ ರಾಮ ಪೂಜಾರಿ, ಅಳ್ಳೋಳ್ಳಿ ಕೊಡೇರಿ, ಕಿರಿಮಂಜೇಶ್ವರ ಗ್ರಾಮ, ಕುಂದಾಪುರ-576219.	ಕಿರಿಮಂಜೇಶ್ವರ ಗ್ರಾಮದ ಸ.ನಂ. 264/6ರಲ್ಲಿ ವಾಸ್ತವ್ಯದ ಕಟ್ಟಡ ನಿರ್ಮಾಣ, CRZ-III, ಸಮುದ್ರದ ಭರತರೇಖೆಯಿಂದ 300ಮೀ ದೂರದಲ್ಲಿದೆ.	ಕರಾವಳಿ ನಿಯಂತ್ರಣ ವಲಯ ಅಧಿಸೂಚನೆ 2011ರಂತೆ ಅಭಿವೃದ್ಧಿ ನಿಷಿದ್ಧ ಪ್ರದೇಶದ ಹೊರಗೆ ಇರುತ್ತದೆ.
30	ಪ್ರಾನಿಪ/ನಿಪ/54/2017- 18	17/05/2017	ಶ್ರೀ ಶ್ರೀನಿವಾಸ ಖಾರ್ವಿ ಬಿನ್ ಶೇಷ ಖಾರ್ವಿ, ಗೋಯಾಡಿ ಮನೆ, ಕೊಡೇರಿ ಅಂಚೆ, ಕುಂದಾಪುರ-576219.	ಕಿರಿಮಂಜೇಶ್ವರ ಗ್ರಾಮದ ಸ.ನಂ. 265/4ರಲ್ಲಿ ವಾಸ್ತವ್ಯದ ಕಟ್ಟಡ ನಿರ್ಮಾಣ, CRZ-III, ಸಮುದ್ರದ ಭರತರೇಖೆಯಿಂದ 450ಮೀ ದೂರದಲ್ಲಿದೆ.	ಕರಾವಳಿ ನಿಯಂತ್ರಣ ವಲಯ ಅಧಿಸೂಚನೆ 2011ರಂತೆ ಅಭಿವೃದ್ಧಿ ನಿಷಿದ್ಧ ಪ್ರದೇಶದ ಹೊರಗೆ ಇರುತ್ತದೆ.
31	ಪ್ರಾನಿಪ/ನಿಪ/59/2017- 18	17/05/2017	ಶ್ರೀಮತಿ ಮರ್ಲಿ ಬಿರುಮನೆ ಬಿನ್ ಹಳೆಯಮ್ಮ, ಬಿರುಮನೆ, ಉಪ್ಪುಂದ ಗ್ರಾಮ, ಬಾಯರಿ ಹಿತ್ತು, ಕುಂದಾಪುರ-576232.	ಉಪ್ಪುಂದ ಗ್ರಾಮದ ಸ.ನಂ. 97/4ರಲ್ಲಿ ವಾಸ್ತವ್ಯದ ಕಟ್ಟಡ ಮನುಷ್ಯ ನಿರ್ಮಾಣ, CRZ- III, ಸಮುದ್ರದ ಭರತರೇಖೆಯಿಂದ 475ಮೀ ದೂರದಲ್ಲಿದೆ. (ವಿಸ್ತೀರ್ಣ 600 ಚ.ಅಡಿ)	ಕರಾವಳಿ ನಿಯಂತ್ರಣ ವಲಯ ಅಧಿಸೂಚನೆ 2011ರಂತೆ ಅಭಿವೃದ್ಧಿ ನಿಷಿದ್ಧ ಪ್ರದೇಶದ ಹೊರಗೆ ಇರುತ್ತದೆ.
32	ಪ್ರಾನಿಪ/ನಿಪ/61/2017- 18	18/05/2017	ಶ್ರೀ ಶ್ರೀನಿವಾಸ ಬಿನ್ ಕಾಳು ಹೆಂಗ್ಳು, ಬಾಲು ಮನೆ, ತ್ರಿಮೂರ್ತಿ	ಬೀಜಾಡಿ ಗ್ರಾಮದ ಸ.ನಂ. 122/20ರಲ್ಲಿ ವಾಸ್ತವ್ಯದ ಕಟ್ಟಡ ನಿರ್ಮಾಣ, CRZ-	ಕರಾವಳಿ ನಿಯಂತ್ರಣ ವಲಯ ಅಧಿಸೂಚನೆ 2011ರಂತೆ ಅಭಿವೃದ್ಧಿ

			ಸರ್ಕಲ್, ಬೀಜಾಡಿ ಗ್ರಾಮ, ಕೋಟೇಶ್ವರ ಅಂಚೆ, ಕುಂದಾಪುರ ತಾಲೂಕು.	III, ಸಮುದ್ರದ ಭರತರೇಖೆಯಿಂದ 250ಮೀ ದೂರದಲ್ಲಿದೆ.	ನಿಷಿದ್ಧ ಪ್ರದೇಶದ ಹೊರಗೆ ಇರುತ್ತದೆ.
33	ಪ್ರಾನಿಪ/ನಿಪ/62/2017- 18	20/05/2017	ಶ್ರೀಮತಿ ಜಯಂತಿ ಕೋಂ ಭೋಜ ಕರ್ಕೇರ, "ಯಮುನ ಕೃಷ್ಣ ನಿವಾಸ", ಉಳಿಯಾರಗೋಳಿ ಗ್ರಾಮ, ಕೈಮಂಜಾಲ, ಕಾಪು ಅಂಚೆ, ಉಡುಪಿ-574106.	ಉಳಿಯಾರಗೋಳಿ ಗ್ರಾಮದ ಸ.ನಂ. 180/1ಎರಲ್ಲಿ ವಾಸ್ತವ್ಯದ ಕಟ್ಟಡ ನಿರ್ಮಾಣ, CRZ-III, ಸಮುದ್ರದ ಭರತರೇಖೆಯಿಂದ 205ಮೀ ದೂರದಲ್ಲಿದೆ.	ಕರಾವಳಿ ನಿಯಂತ್ರಣ ವಲಯ ಅಧಿಸೂಚನೆ 2011ರಂತೆ ಅಭಿವೃದ್ಧಿ ನಿಷಿದ್ಧ ಪ್ರದೇಶದ ಹೊರಗೆ ಇರುತ್ತದೆ.
34	ಪ್ರಾನಿಪ/ನಿಪ/67/2017- 18	20/05/2017	ಶ್ರೀ ರಮೇಶ ಗಾಣಿಗ ಬಿನ್ ಶಂಕರ ಗಾಣಿಗ, ಮಾಡಿ ಮನೆ, ಬಾಯರಿಹಿತ್ತು, ಉಪ್ಪಂದ ಗ್ರಾಮ ಮತ್ತು ಅಂಚೆ, ಕುಂದಾಪುರ ತಾಲೂಕು.	ಉಪ್ಪಂದ ಗ್ರಾಮದ ಸ.ನಂ. 98/9ರಲ್ಲಿ ವಾಸ್ತವ್ಯದ ನಿರ್ಮಾಣ, CRZ-III, ಸಮುದ್ರದ ಭರತರೇಖೆಯಿಂದ 370ಮೀ ದೂರದಲ್ಲಿದೆ.	ಕರಾವಳಿ ನಿಯಂತ್ರಣ ವಲಯ ಅಧಿಸೂಚನೆ 2011ರಂತೆ ಅಭಿವೃದ್ಧಿ ನಿಷಿದ್ಧ ಪ್ರದೇಶದ ಹೊರಗೆ ಇರುತ್ತದೆ.
35	ಪ್ರಾನಿಪ/ನಿಪ/68/2017- 18	20/05/2017	ಶ್ರೀಮತಿ ವಿಮಲ ಕೋಂ ಡಿ. ಸುಂದರ ಸುವರ್ಣ, ಅಣ್ಣಾವರ ತೋಟ, ನಡ್ವಾಲು ಗ್ರಾಮ, ಉಡುಪಿ ತಾಲೂಕು.	ಬಡಾ ಗ್ರಾಮದ ಸ.ನಂ. 99/12ರಲ್ಲಿ ವಾಸ್ತವ್ಯದ ಕಟ್ಟಡ ನಿರ್ಮಾಣ, CRZ- III, ಸಮುದ್ರದ ಭರತರೇಖೆಯಿಂದ 205ಮೀ ದೂರದಲ್ಲಿದೆ. (30.50 25 ಮೀ)	ಕರಾವಳಿ ನಿಯಂತ್ರಣ ವಲಯ ಅಧಿಸೂಚನೆ 2011ರಂತೆ ಅಭಿವೃದ್ಧಿ ನಿಷಿದ್ಧ ಪ್ರದೇಶದ ಹೊರಗೆ ಇರುತ್ತದೆ.
36	ಪ್ರಾನಿಪ/ನಿಪ/69/2017- 18	20/05/2017	ಶ್ರೀ ಗಣೇಶ ಮೊಗವೀರ ಬಿನ್. ಶೀನ. ಮೊಗವೀರ, ಬಾವಿಕಟ್ಟೆ ಮನೆ, ಜನತಾ ಕಾಲೋನಿ, ಕೊಮೆ ತೆಕ್ಕಟ್ಟೆ ಗ್ರಾಮ, ತೆಕ್ಕಟ್ಟೆ, ಅಂಚೆ, ಕುಂದಾಪುರ-576231.	ತೆಕ್ಕಟ್ಟೆ ಗ್ರಾಮದ ಸ.ನಂ. 158/13ರಲ್ಲಿ ವಾಸ್ತವ್ಯದ ಕಟ್ಟಡ ನಿರ್ಮಾಣ, CRZ- III, ಸಮುದ್ರದ ಭರತರೇಖೆಯಿಂದ 448ಮೀ ದೂರದಲ್ಲಿದೆ. (75 50 ಮೀ)	ಕರಾವಳಿ ನಿಯಂತ್ರಣ ವಲಯ ಅಧಿಸೂಚನೆ 2011ರಂತೆ ಅಭಿವೃದ್ಧಿ ನಿಷಿದ್ಧ ಪ್ರದೇಶದ ಹೊರಗೆ ಇರುತ್ತದೆ.
37	ಪ್ರಾನಿಪ/ನಿಪ/70/2017- 18	20/05/2017	ಶ್ರೀ ಅರುಣ ಬಿನ್ ಶೀನ ಮರಕಾಲ, "ಶ್ರೀ ಮಂದಾರ್ತಿ ಕೃಪಾ", ಯಂಕನ ಮನೆ, ಮಣೂರು ಪಡುಕರೆ, ಕೋಟೆ ಅಂಚೆ, ಉಡುಪಿ-576221.	ತೆಕ್ಕಟ್ಟೆ ಗ್ರಾಮದ ಸ.ನಂ. 168/12ರಲ್ಲಿ ವಾಸ್ತವ್ಯದ ಕಟ್ಟಡ ನಿರ್ಮಾಣ, CRZ- III, ಸಮುದ್ರದ ಭರತರೇಖೆಯಿಂದ 475ಮೀ ದೂರದಲ್ಲಿದೆ. (647 50 ಮೀ)	ಕರಾವಳಿ ನಿಯಂತ್ರಣ ವಲಯ ಅಧಿಸೂಚನೆ 2011ರಂತೆ ಅಭಿವೃದ್ಧಿ ನಿಷಿದ್ಧ ಪ್ರದೇಶದ ಹೊರಗೆ ಇರುತ್ತದೆ.
38	ಪ್ರಾನಿಪ/ನಿಪ/71/2017- 18	20/05/2017	ಶ್ರೀಮತಿ ಜ್ಯೋತಿ ಕೋಂ ಶೇಖರ ಮೊಗವೀರ, ಹೆಗ್ಗೂರು ಹೋಳ ಗಣಪನಾಯ್ಕರ ಮನೆ, ಕೊಮೆ ತೆಕ್ಕಟ್ಟೆ ಗ್ರಾಮ, ತೆಕ್ಕಟ್ಟೆ ಅಂಚೆ, ಕುಂದಾಪುರ-576231.	ತೆಕ್ಕಟ್ಟೆ ಗ್ರಾಮದ ಸ.ನಂ. 168/11ರಲ್ಲಿ ವಾಸ್ತವ್ಯದ ಕಟ್ಟಡ ನಿರ್ಮಾಣ, CRZ- III, ಸಮುದ್ರದ ಭರತರೇಖೆಯಿಂದ 460ಮೀ ದೂರದಲ್ಲಿದೆ. (845 50 ಮೀ)	ಕರಾವಳಿ ನಿಯಂತ್ರಣ ವಲಯ ಅಧಿಸೂಚನೆ 2011ರಂತೆ ಅಭಿವೃದ್ಧಿ ನಿಷಿದ್ಧ ಪ್ರದೇಶದ ಹೊರಗೆ ಇರುತ್ತದೆ.
39	ಪ್ರಾನಿಪ/ನಿಪ/72/2017- 18	22/05/2017	ಶ್ರೀ ಅನಂದ ತಿರಗಣಾಯ ಬಿನ್ ಕೊರತಿ ಮರಕಾಲಿ, ಕೋಟಟ್ಟು ಪಡುಕರೆ, ಕೋಟಟ್ಟು ಗ್ರಾಮ ಮತ್ತು ಅಂಚೆ, ಉಡುಪಿ	ಕೋಟಟ್ಟು ಗ್ರಾಮದ ಸ.ನಂ. 143/5ರಲ್ಲಿ ವಾಸ್ತವ್ಯದ ಕಟ್ಟಡ ನಿರ್ಮಾಣ, CRZ-III,	ಕರಾವಳಿ ನಿಯಂತ್ರಣ ವಲಯ ಅಧಿಸೂಚನೆ 2011ರಂತೆ ಅಭಿವೃದ್ಧಿ ನಿಷಿದ್ಧ ಪ್ರದೇಶದ ಹೊರಗೆ ಇರುತ್ತದೆ.

			ತಾಲ್ಲೂಕು.	ಸಮುದ್ರದ ಭರತರೇಖೆಯಿಂದ 240ಮೀ ದೂರದಲ್ಲಿದೆ.	
40	ಪ್ರಾನಿವೆ/ನಿವೆ/73/2017- 18	23/05/2017	ಶ್ರೀ ಅಶೋಕ ಖಾರ್ವಿ ಬಿನ್ ಶೇಷಪ್ಪ ಖಾರ್ವಿ, ಕರಿಕನ್ನನ ಮನೆ, ಮರವಂತೆ ಗ್ರಾಮ, ಕುಂದಾಪುರ ತಾಲ್ಲೂಕು.	ಮರವಂತೆ ಗ್ರಾಮದ ಸ.ನಂ. 130/8ಎ1ರಲ್ಲಿ ವಾಸ್ತವ್ಯದ ಕಟ್ಟಡ ನಿರ್ಮಾಣ, CRZ- III, ಸಮುದ್ರದ ಭರತರೇಖೆಯಿಂದ 262ಮೀ ದೂರದಲ್ಲಿದೆ. (04)	ಕರಾವಳಿ ನಿಯಂತ್ರಣ ವಲಯ ಅಧಿಸೂಚನೆ 2011ರಂತೆ ಅಭಿವೃದ್ಧಿ ನಿಷಿದ್ಧ ಪ್ರದೇಶದ ಹೊರಗೆ ಇರುತ್ತದೆ.
41	ಪ್ರಾನಿವೆ/ನಿವೆ/75/2017- 18	23/05/2017	ಶ್ರೀ ಜಿ. ರಮೇಶ್ ಬಿನ್ ನರಸಿಂಹ, "ನಿತ್ಯಾನಂದ ಕೃಪಾ", ಕುಂಭಾಶಿ ಗ್ರಾಮ, ಕುಂದಾಪುರ ತಾಲ್ಲೂಕು.	ಕುಂಭಾಶಿ ಗ್ರಾಮದ ಸ.ನಂ. 174/18ರಲ್ಲಿ ವಾಸ್ತವ್ಯದ ಕಟ್ಟಡ ನಿರ್ಮಾಣ, CRZ- III, ಸಮುದ್ರದ ಭರತರೇಖೆಯಿಂದ 448ಮೀ ದೂರದಲ್ಲಿದೆ. (78 59m)	ಕರಾವಳಿ ನಿಯಂತ್ರಣ ವಲಯ ಅಧಿಸೂಚನೆ 2011ರಂತೆ ಅಭಿವೃದ್ಧಿ ನಿಷಿದ್ಧ ಪ್ರದೇಶದ ಹೊರಗೆ ಇರುತ್ತದೆ.
42	ಪ್ರಾನಿವೆ/ನಿವೆ/76/2017- 18	23/05/2017	ಶ್ರೀ ವಾಸುದೇವ ಬಿನ್ ಕೃಷ್ಣ ಮರಸಾಲ, "ಮಜ್ಜೆ ನಿಲಯ", ಕುಂಭಾಶಿ ಗ್ರಾಮ, ಕುಂದಾಪುರ ತಾಲ್ಲೂಕು.	ಕುಂಭಾಶಿ ಗ್ರಾಮದ ಸ.ನಂ. 174/16ರಲ್ಲಿ ವಾಸ್ತವ್ಯದ ಕಟ್ಟಡ ನಿರ್ಮಾಣ, CRZ- III, ಸಮುದ್ರದ ಭರತರೇಖೆಯಿಂದ 370ಮೀ ದೂರದಲ್ಲಿದೆ. (78 59m)	ಕರಾವಳಿ ನಿಯಂತ್ರಣ ವಲಯ ಅಧಿಸೂಚನೆ 2011ರಂತೆ ಅಭಿವೃದ್ಧಿ ನಿಷಿದ್ಧ ಪ್ರದೇಶದ ಹೊರಗೆ ಇರುತ್ತದೆ.
43	ಪ್ರಾನಿವೆ/ನಿವೆ/77/2017- 18	23/05/2017	ಶ್ರೀಮತಿ ಪುಟ್ಟಮ್ಮ ಕೋಂ ಶಂಕರ ಪುತ್ರನ್, "ಓಂ ಶ್ರೀವಿನಾಯ", ಕುಂಭಾಶಿ ಗ್ರಾಮ, ಕುಂದಾಪುರ ತಾಲ್ಲೂಕು.	ಕುಂಭಾಶಿ ಗ್ರಾಮದ ಸ.ನಂ. 174/19ರಲ್ಲಿ ವಾಸ್ತವ್ಯದ ಕಟ್ಟಡ ನಿರ್ಮಾಣ, CRZ- III, ಸಮುದ್ರದ ಭರತರೇಖೆಯಿಂದ 490ಮೀ ದೂರದಲ್ಲಿದೆ. (81 59m)	ಕರಾವಳಿ ನಿಯಂತ್ರಣ ವಲಯ ಅಧಿಸೂಚನೆ 2011ರಂತೆ ಅಭಿವೃದ್ಧಿ ನಿಷಿದ್ಧ ಪ್ರದೇಶದ ಹೊರಗೆ ಇರುತ್ತದೆ.
44	ಪ್ರಾನಿವೆ/ನಿವೆ/78/2017- 18	23/05/2017	ಶ್ರೀ ಸಂದೀಪ್ ಸಾಲಿಯಾನ್ ಬಿನ್, ಭುಜಂಗ ಕುಂದರ್, "ಸಂಭ್ರಮ ನಿಲಯ", ಕುಂಭಾಶಿ ಗ್ರಾಮ, ಕುಂದಾಪುರ ತಾಲ್ಲೂಕು.	ಕುಂಭಾಶಿ ಗ್ರಾಮದ ಸ.ನಂ. 174/17ರಲ್ಲಿ ವಾಸ್ತವ್ಯದ ಕಟ್ಟಡ ನಿರ್ಮಾಣ, CRZ- III, ಸಮುದ್ರದ ಭರತರೇಖೆಯಿಂದ 425ಮೀ ದೂರದಲ್ಲಿದೆ. (75 59m)	ಕರಾವಳಿ ನಿಯಂತ್ರಣ ವಲಯ ಅಧಿಸೂಚನೆ 2011ರಂತೆ ಅಭಿವೃದ್ಧಿ ನಿಷಿದ್ಧ ಪ್ರದೇಶದ ಹೊರಗೆ ಇರುತ್ತದೆ.
45	ಪ್ರಾನಿವೆ/ನಿವೆ/80/2017- 18	23/05/2017	ಶ್ರೀ ಯೋಗೀಶ್ ಕುಂದರ್ ಬಿನ್ ಶೀನ, ವೆದ್ನಾಶ್ರೀ ಕೋರವಡಿ, ಕುಂಭಾಶಿ ಗ್ರಾಮ, ಕುಂದಾಪುರ ತಾಲ್ಲೂಕು.	ಕುಂಭಾಶಿ ಗ್ರಾಮದ ಸ.ನಂ. 174/13ರಲ್ಲಿ ವಾಸ್ತವ್ಯದ ಕಟ್ಟಡ ನಿರ್ಮಾಣ, CRZ- III, ಸಮುದ್ರದ ಭರತರೇಖೆಯಿಂದ 405ಮೀ ದೂರದಲ್ಲಿದೆ. (75 59m)	ಕರಾವಳಿ ನಿಯಂತ್ರಣ ವಲಯ ಅಧಿಸೂಚನೆ 2011ರಂತೆ ಅಭಿವೃದ್ಧಿ ನಿಷಿದ್ಧ ಪ್ರದೇಶದ ಹೊರಗೆ ಇರುತ್ತದೆ.
46	ಪ್ರಾನಿವೆ/ನಿವೆ/86/2017- 18	03/06/2017	ಶ್ರೀ ಅಬ್ದುಲ್ ಖಾದರ್ ಬಿನ್ ದಿ. ಹುಸೇನ್ ಬ್ಯಾರಿ, ಕೋಟತಟ್ಟು ಪಡುಕರೆ, ಕೋಟತಟ್ಟು ಗ್ರಾಮ ಮತ್ತು ಅಂಜೆ, ಉಡುಪಿ ತಾಲ್ಲೂಕು.	ಕೋಟತಟ್ಟು ಗ್ರಾಮದ ಸ.ನಂ. 217/32ರಲ್ಲಿ ವಾಸ್ತವ್ಯದ ಕಟ್ಟಡ ನಿರ್ಮಾಣ, CRZ-III, ಸಮುದ್ರದ ಭರತರೇಖೆಯಿಂದ 230ಮೀ ದೂರದಲ್ಲಿದೆ. (72 75 59m)	ಕರಾವಳಿ ನಿಯಂತ್ರಣ ವಲಯ ಅಧಿಸೂಚನೆ 2011ರಂತೆ ಅಭಿವೃದ್ಧಿ ನಿಷಿದ್ಧ ಪ್ರದೇಶದ ಹೊರಗೆ ಇರುತ್ತದೆ.

	ಪ್ರಾ.ನಿ.ಪ./ನಿ.ಪ/87/2017-18	03/06/2017	ಶ್ರೀ ಅಬ್ದುಲ್ ಬಶೀರ್ ಬಿನ್ ಹಸನ್‌ನಾರ್, ಕೋಟಿತಟ್ಟು ಪಡುಕೆರೆ, ಕೋಟಿತಟ್ಟು ಗ್ರಾಮ ಮತ್ತು ಅಂಚೆ, ಉಡುಪಿ ತಾಲೂಕು.	ಕೋಟಿತಟ್ಟು ಗ್ರಾಮದ ಸ.ನಂ. 217/34ರಲ್ಲಿ ವಾಸ್ತವ್ಯದ ಕಟ್ಟಡ ನಿರ್ಮಾಣ, CRZ-III, ಸಮುದ್ರದ ಭರತರೇಖೆಯಿಂದ 220ಮೀ ದೂರದಲ್ಲಿದೆ. (62 * 69 sqm)	ಕರಾವಳಿ ನಿಯಂತ್ರಣ ವಲಯ ಅಧಿಸೂಚನೆ 2011ರಂತೆ ಅಭಿವೃದ್ಧಿ ನಿಷಿದ್ಧ ಪ್ರದೇಶದ ಹೊರಗೆ ಇರುತ್ತದೆ.
48	ಪ್ರಾ.ನಿ.ಪ./ನಿ.ಪ/91/2017-18	06/06/2017	ಶ್ರೀಮತಿ ಸವಿತಾ ಪೂಜಾರಿ ಕೋಂ ಸತೀಶ ಪೂಜಾರಿ, "ಅನುಷಾ", ಪಾಂಡೇಶ್ವರ ಗ್ರಾಮ, ಉಡುಪಿ ತಾಲೂಕು.	ಮೂೂೂೂ ಗ್ರಾಮದ ಸ.ನಂ. 13/3ಎ1ಎ1ಎ8ರಲ್ಲಿ ವಾಸ್ತವ್ಯದ ಕಟ್ಟಡ ನಿರ್ಮಾಣ, CRZ-III, ಸಮುದ್ರದ ಭರತರೇಖೆಯಿಂದ 248ಮೀ ದೂರದಲ್ಲಿದೆ. (57 * 25 sqm)	ಕರಾವಳಿ ನಿಯಂತ್ರಣ ವಲಯ ಅಧಿಸೂಚನೆ 2011ರಂತೆ ಅಭಿವೃದ್ಧಿ ನಿಷಿದ್ಧ ಪ್ರದೇಶದ ಹೊರಗೆ ಇರುತ್ತದೆ.
49	ಪ್ರಾ.ನಿ.ಪ./ನಿ.ಪ/92/2017-18	06/06/2017	ಶ್ರೀಮತಿ ಸವಿತಾ ಪೂಜಾರಿ ಕೋಂ ಸತೀಶ ಪೂಜಾರಿ, "ಅನುಷಾ", ಪಾಂಡೇಶ್ವರ ಗ್ರಾಮ, ಉಡುಪಿ ತಾಲೂಕು.	ಮೂೂೂೂ ಗ್ರಾಮದ ಸ.ನಂ. 13/3ಎ1ಎ1ಎ20ರಲ್ಲಿ ವಾಸ್ತವ್ಯದ ಕಟ್ಟಡ ನಿರ್ಮಾಣ, CRZ-III, ಸಮುದ್ರದ ಭರತರೇಖೆಯಿಂದ 305ಮೀ ದೂರದಲ್ಲಿದೆ. (57 * 25 sqm)	ಕರಾವಳಿ ನಿಯಂತ್ರಣ ವಲಯ ಅಧಿಸೂಚನೆ 2011ರಂತೆ ಅಭಿವೃದ್ಧಿ ನಿಷಿದ್ಧ ಪ್ರದೇಶದ ಹೊರಗೆ ಇರುತ್ತದೆ.
50	ಪ್ರಾ.ನಿ.ಪ./ನಿ.ಪ/93/2017-18	06/06/2017	ಶ್ರೀಮತಿ ಸವಿತಾ ಪಿ.ತೋಳಾರ್, "ಶಾರದಾ" ಮೂೂೂೂ ಫಿಶರೀಸ್ ರಸ್ತೆ, ಕೋಟಿತಟ್ಟು, ಉಡುಪಿ ತಾಲೂಕು.	ಮೂೂೂೂ ಗ್ರಾಮದ ಸ.ನಂ. 13/3ಎ1ಎ1ಎ6ರಲ್ಲಿ ವಾಸ್ತವ್ಯದ ಕಟ್ಟಡ ನಿರ್ಮಾಣ, CRZ-III, ಸಮುದ್ರದ ಭರತರೇಖೆಯಿಂದ 220ಮೀ ದೂರದಲ್ಲಿದೆ. (57 * 25 sqm)	ಕರಾವಳಿ ನಿಯಂತ್ರಣ ವಲಯ ಅಧಿಸೂಚನೆ 2011ರಂತೆ ಅಭಿವೃದ್ಧಿ ನಿಷಿದ್ಧ ಪ್ರದೇಶದ ಹೊರಗೆ ಇರುತ್ತದೆ.
51	ಪ್ರಾ.ನಿ.ಪ./ನಿ.ಪ/94/2017-18	06/06/2017	ಶ್ರೀಮತಿ ಸವಿತಾ ಪಿ.ತೋಳಾರ್, "ಶಾರದಾ" ಮೂೂೂೂ ಫಿಶರೀಸ್ ರಸ್ತೆ, ಕೋಟಿತಟ್ಟು, ಉಡುಪಿ ತಾಲೂಕು.	ಮೂೂೂೂ ಗ್ರಾಮದ ಸ.ನಂ. 13/3ಎ1ಎ1ಎ13ರಲ್ಲಿ ವಾಸ್ತವ್ಯದ ಕಟ್ಟಡ ನಿರ್ಮಾಣ, CRZ-III, ಸಮುದ್ರದ ಭರತರೇಖೆಯಿಂದ 307ಮೀ ದೂರದಲ್ಲಿದೆ. (57 * 25 sqm)	ಕರಾವಳಿ ನಿಯಂತ್ರಣ ವಲಯ ಅಧಿಸೂಚನೆ 2011ರಂತೆ ಅಭಿವೃದ್ಧಿ ನಿಷಿದ್ಧ ಪ್ರದೇಶದ ಹೊರಗೆ ಇರುತ್ತದೆ.
52	ಪ್ರಾ.ನಿ.ಪ./ನಿ.ಪ/95/2017-18	06/06/2017	ಶ್ರೀಮತಿ ಸವಿತಾ ಪಿ.ತೋಳಾರ್, "ಶಾರದಾ" ಮೂೂೂೂ ಫಿಶರೀಸ್ ರಸ್ತೆ, ಕೋಟಿತಟ್ಟು, ಉಡುಪಿ ತಾಲೂಕು.	ಮೂೂೂೂ ಗ್ರಾಮದ ಸ.ನಂ. 13/3ಎ1ಎ1ಎ7ರಲ್ಲಿ ವಾಸ್ತವ್ಯದ ಕಟ್ಟಡ ನಿರ್ಮಾಣ, CRZ-III, ಸಮುದ್ರದ ಭರತರೇಖೆಯಿಂದ 220ಮೀ ದೂರದಲ್ಲಿದೆ. (57 * 25 sqm)	ಕರಾವಳಿ ನಿಯಂತ್ರಣ ವಲಯ ಅಧಿಸೂಚನೆ 2011ರಂತೆ ಅಭಿವೃದ್ಧಿ ನಿಷಿದ್ಧ ಪ್ರದೇಶದ ಹೊರಗೆ ಇರುತ್ತದೆ.
53	ಪ್ರಾ.ನಿ.ಪ./ನಿ.ಪ/96/2017-18	06/06/2017	ಶ್ರೀ ಸತೀಶ ಪೂಜಾರಿ ಬಿನ್ ದಿ. ಮಹಾಬಲ ಪೂಜಾರಿ, "ಅನುಷಾ", ಪಾಂಡೇಶ್ವರ ಗ್ರಾಮ, ಉಡುಪಿ ತಾಲೂಕು.	ಮೂೂೂೂ ಗ್ರಾಮದ ಸ.ನಂ. 13/3ಎ1ಎ1ಎ10ರಲ್ಲಿ ವಾಸ್ತವ್ಯದ ಕಟ್ಟಡ ನಿರ್ಮಾಣ CRZ-III, ಸಮುದ್ರದ ಭರತರೇಖೆಯಿಂದ 287ಮೀ ದೂರದಲ್ಲಿದೆ. (57 * 25 sqm)	ಕರಾವಳಿ ನಿಯಂತ್ರಣ ವಲಯ ಅಧಿಸೂಚನೆ 2011ರಂತೆ ಅಭಿವೃದ್ಧಿ ನಿಷಿದ್ಧ ಪ್ರದೇಶದ ಹೊರಗೆ ಇರುತ್ತದೆ.

54	ಪ್ರಾ.ನಿ.ಪ./ನಿ.ಪ/97/2017-18	06/06/2017	ಶ್ರೀ ಸತೀಶ್ ಪೂಜಾರಿ ಬಿನ್ ದಿ. ಮಹಾಬಲ ಪೂಜಾರಿ, "ಅನುಷಾ", ಪಾಂಡೇಶ್ವರ ಗ್ರಾಮ, ಉಡುಪಿ ತಾಲೂಕು.	ಮೂರು ಗ್ರಾಮದ ಸ.ನಂ. 13/3ಎ1ಎ1ರಲ್ಲಿ ವಾಸ್ತವ್ಯದ ಕಟ್ಟಡ ನಿರ್ಮಾಣ CRZ-III, ಸಮುದ್ರದ ಭರತರೇಪಿಯಿಂದ 286ಮೀ ದೂರದಲ್ಲಿದೆ. (57.25 am)	ಕರಾವಳಿ ನಿಯಂತ್ರಣ ವಲಯ ಅಧಿಸೂಚನೆ 2011ರಂತೆ ಅಭಿವೃದ್ಧಿ ನಿಷಿದ್ಧ ಪ್ರದೇಶದ ಹೊರಗೆ ಇರುತ್ತದೆ.
55	ಪ್ರಾ.ನಿ.ಪ./ನಿ.ಪ/98/2017-18	06/06/2017	ಶ್ರೀ ಸತೀಶ್ ಪೂಜಾರಿ ಬಿನ್ ದಿ. ಮಹಾಬಲ ಪೂಜಾರಿ, "ಅನುಷಾ", ಪಾಂಡೇಶ್ವರ ಗ್ರಾಮ, ಉಡುಪಿ ತಾಲೂಕು.	ಮೂರು ಗ್ರಾಮದ ಸ.ನಂ. 13/3ಎ1ಎ1ರಲ್ಲಿ ವಾಸ್ತವ್ಯದ ಕಟ್ಟಡ ನಿರ್ಮಾಣ CRZ-III, ಸಮುದ್ರದ ಭರತರೇಪಿಯಿಂದ 254ಮೀ ದೂರದಲ್ಲಿದೆ.	ಕರಾವಳಿ ನಿಯಂತ್ರಣ ವಲಯ ಅಧಿಸೂಚನೆ 2011ರಂತೆ ಅಭಿವೃದ್ಧಿ ನಿಷಿದ್ಧ ಪ್ರದೇಶದ ಹೊರಗೆ ಇರುತ್ತದೆ. 57.25 am
56	ಪ್ರಾ.ನಿ.ಪ./ನಿ.ಪ/99/2017-18	06/06/2017	ಶ್ರೀ ಪ್ರಕಾಶ್ ಸಿ.ತೋಳಾರ್ ಬಿನ್ ದಿ. ಸಿ.ಎನ್ ತೋಳಾರ್, "ಶಾರದಾ" ಮೂರು ಫಿಶರೀಸ್ ರಸ್ತೆ, ಕೋಟತಟ್ಟು, ಉಡುಪಿ ತಾಲೂಕು.	ಮೂರು ಗ್ರಾಮದ ಸ.ನಂ. 13/3ಎ1ಎ3ರಲ್ಲಿ ವಾಸ್ತವ್ಯದ ಕಟ್ಟಡ ನಿರ್ಮಾಣ CRZ-III, ಸಮುದ್ರದ ಭರತರೇಪಿಯಿಂದ 238ಮೀ ದೂರದಲ್ಲಿದೆ.	ಕರಾವಳಿ ನಿಯಂತ್ರಣ ವಲಯ ಅಧಿಸೂಚನೆ 2011ರಂತೆ ಅಭಿವೃದ್ಧಿ ನಿಷಿದ್ಧ ಪ್ರದೇಶದ ಹೊರಗೆ ಇರುತ್ತದೆ. 57.25 am
57	ಪ್ರಾ.ನಿ.ಪ./ನಿ.ಪ/102/2017-18	08/06/2017	ಶ್ರೀ ಪ್ರಕಾಶ್ ಸಿ.ತೋಳಾರ್ ಬಿನ್ ದಿ. ಸಿ.ಎನ್ ತೋಳಾರ್, "ಶಾರದಾ" ಮೂರು ಫಿಶರೀಸ್ ರಸ್ತೆ, ಕೋಟತಟ್ಟು, ಉಡುಪಿ ತಾಲೂಕು.	ಮೂರು ಗ್ರಾಮದ ಸ.ನಂ. 13/3ಎ1ಎ14ರಲ್ಲಿ ವಾಸ್ತವ್ಯದ ಕಟ್ಟಡ ನಿರ್ಮಾಣ CRZ-III, ಸಮುದ್ರದ ಭರತರೇಪಿಯಿಂದ 285ಮೀ ದೂರದಲ್ಲಿದೆ.	ಕರಾವಳಿ ನಿಯಂತ್ರಣ ವಲಯ ಅಧಿಸೂಚನೆ 2011ರಂತೆ ಅಭಿವೃದ್ಧಿ ನಿಷಿದ್ಧ ಪ್ರದೇಶದ ಹೊರಗೆ ಇರುತ್ತದೆ. 57.25 am
58	ಪ್ರಾ.ನಿ.ಪ./ನಿ.ಪ/104/2017-18	09/06/2017	ಶ್ರೀಮತಿ ಪದ್ಮ ಪೂಜಾರಿ ಬಿನ್ ದಿ. ಬಜ್ಜಿ ಪೂಜಾರಿ, ಕನ್ಯಾಸ ಕೋಡಿ ಗ್ರಾಮ, ಮಾಸ್ತಿಯಮ್ಮ ದೇವಸ್ಥಾನ ಹತ್ತಿರ, ನಾಸ್ತಾನ, ಉಡುಪಿ ತಾಲೂಕು.	ಕೋಡಿ ಗ್ರಾಮದ ಸ.ನಂ. 6/2ಸಿ4ರಲ್ಲಿ ವಾಸ್ತವ್ಯದ ಕಟ್ಟಡ ನಿರ್ಮಾಣ, CRZ-III, ಸಮುದ್ರದ ಭರತರೇಪಿಯಿಂದ 458ಮೀ ದೂರದಲ್ಲಿದೆ.	ಕರಾವಳಿ ನಿಯಂತ್ರಣ ವಲಯ ಅಧಿಸೂಚನೆ 2011ರಂತೆ ಅಭಿವೃದ್ಧಿ ನಿಷಿದ್ಧ ಪ್ರದೇಶದ ಹೊರಗೆ ಇರುತ್ತದೆ. 57.25 am
59	ಪ್ರಾ.ನಿ.ಪ./ನಿ.ಪ/120/2017-18	23/06/2017	ಶ್ರೀಮತಿ ಚಂದು ಖಾರ್ವಿ ಕೋಂ ದುರ್ಗ ಖಾರ್ವಿ, ಗಾಂಧಿನಗರ, ಕೋಡೇರಿ ಅಂಚೆ, ಕಿರಿಮಂಜೇಶ್ವರ ಗ್ರಾಮ, ಕುಂದಾಪುರ ತಾಲೂಕು.	ಕಿರಿಮಂಜೇಶ್ವರ ಗ್ರಾಮದ ಸ.ನಂ. 156ರಲ್ಲಿ ವಾಸ್ತವ್ಯದ ಕಟ್ಟಡ ನಿರ್ಮಾಣ, CRZ-III, ಸಮುದ್ರದ ಭರತರೇಪಿಯಿಂದ 390ಮೀ ದೂರದಲ್ಲಿದೆ.	ಕರಾವಳಿ ನಿಯಂತ್ರಣ ವಲಯ ಅಧಿಸೂಚನೆ 2011ರಂತೆ ಅಭಿವೃದ್ಧಿ ನಿಷಿದ್ಧ ಪ್ರದೇಶದ ಹೊರಗೆ ಇರುತ್ತದೆ. 612 am
60	ಪ್ರಾ.ನಿ.ಪ./ನಿ.ಪ/121/2017-18	23/06/2017	ಶ್ರೀಮತಿ ವಿನೋದ ಪಿ. ದೇವಾಡಿಗ ಕೋಂ ಪುಟ್ಟಯ್ಯ ದೇವಾಡಿಗ, ಹವಾಲಾರ ಕಂಪೌಂಡ್, ಕಿರಿಯ ಪ್ರಾಥಮಿಕ ಶಾಲೆ ಹತ್ತಿರ, ಕಿರಿಮಂಜೇಶ್ವರ ಗ್ರಾಮ, ಕುಂದಾಪುರ ತಾಲೂಕು.	ಕಿರಿಮಂಜೇಶ್ವರ ಗ್ರಾಮದ ಸ.ನಂ. 142/9ರಲ್ಲಿ ವಾಸ್ತವ್ಯದ ಕಟ್ಟಡ ನಿರ್ಮಾಣ, CRZ-III, ಸಮುದ್ರದ ಭರತರೇಪಿಯಿಂದ 430ಮೀ ದೂರದಲ್ಲಿದೆ.	ಕರಾವಳಿ ನಿಯಂತ್ರಣ ವಲಯ ಅಧಿಸೂಚನೆ 2011ರಂತೆ ಅಭಿವೃದ್ಧಿ ನಿಷಿದ್ಧ ಪ್ರದೇಶದ ಹೊರಗೆ ಇರುತ್ತದೆ. 57.25 am

			ತಾಲೂಕು.		
61	ಪ್ರಾನಿಪ/ನಿಪ/125/2017 -18	27/06/2017	ಶ್ರೀಮತಿ ನಂದರಿ ಕಾಂಚನ್ ಬಿನ್ ಗೋಪಾಲ ಕರ್ಕೇರ, ಮನೆ ನಂ. 4- 135ಲ, ಪೊಲಿಪು, ಪಡು ಗ್ರಾಮ, ಕಾಪು, ಉಡುಪಿ- 574106.	ಪಡು ಗ್ರಾಮದ ಸ.ನಂ. 67/27ರಲ್ಲಿ ವಾಸ್ತವ್ಯದ ಕಟ್ಟಡ ನಿರ್ಮಾಣ, CRZ- III, ಸಮುದ್ರದ ಭರತರೇಖೆಯಿಂದ 236ಮೀ ದೂರದಲ್ಲಿದೆ.	ಕರಾವಳಿ ನಿಯಂತ್ರಣ ವಲಯ ಅಧಿಸೂಚನೆ 2011ರಂತೆ ಅಭಿವೃದ್ಧಿ ನಿಷಿದ್ಧ ಪ್ರದೇಶದ ಹೊರಗೆ ಇರುತ್ತದೆ. 25-06-2017
62	ಪ್ರಾನಿಪ/ನಿಪ/129/2017 -18	28/06/2017	ಶ್ರೀ ರಾಜು ಮರಕಾಲ ಬಿನ್ ದಿ. ಮಾಸ್ತಿ ಇಂಡೇಲ, ಕೊರವಡಿ, ಕುಂಭಾಶಿ ಗ್ರಾಮ, ಕುಂದಾಪುರ-576257.	ಕುಂಭಾಶಿ ಗ್ರಾಮದ ಸ.ನಂ. 291/4ರಲ್ಲಿ ವಾಸ್ತವ್ಯದ ಕಟ್ಟಡ ನಿರ್ಮಾಣ, CRZ- III, ಸಮುದ್ರದ ಭರತರೇಖೆಯಿಂದ 232ಮೀ ದೂರದಲ್ಲಿದೆ.	ಕರಾವಳಿ ನಿಯಂತ್ರಣ ವಲಯ ಅಧಿಸೂಚನೆ 2011ರಂತೆ ಅಭಿವೃದ್ಧಿ ನಿಷಿದ್ಧ ಪ್ರದೇಶದ ಹೊರಗೆ ಇರುತ್ತದೆ. 09-06-2017
63	ಪ್ರಾನಿಪ/ನಿಪ/131/2017 -18	29/06/2017	ಶ್ರೀ ಲಕ್ಷ್ಮಣ್ ಪಿ. ಸಾಲಿಯಾನ್ ಬಿನ್ ಪಮ್ಮ ಸುವರ್ಣ, "ಪ್ರಜ್ಞಾಶ್ರೀ", ಬಡಾನಿಡಿಯೂರು, ತೊಟ್ಟಿಂ ಅಂಚೆ, ಉಡುಪಿ ತಾಲೂಕು.	ಬಡಾನಿಡಿಯೂರು ಗ್ರಾಮದ ಸ.ನಂ. 111/3ರಲ್ಲಿ ವಾಸ್ತವ್ಯದ ಕಟ್ಟಡ ನಿರ್ಮಾಣ, CRZ-III, ಸಮುದ್ರದ ಭರತರೇಖೆಯಿಂದ 230ಮೀ ದೂರದಲ್ಲಿದೆ.	ಕರಾವಳಿ ನಿಯಂತ್ರಣ ವಲಯ ಅಧಿಸೂಚನೆ 2011ರಂತೆ ಅಭಿವೃದ್ಧಿ ನಿಷಿದ್ಧ ಪ್ರದೇಶದ ಹೊರಗೆ ಇರುತ್ತದೆ. 10-06-2017
64	ಪ್ರಾನಿಪ/ನಿಪ/132/2017 -18	30/06/2017	ಶ್ರೀ ಸಂಜೀವ್ ಮರಕಾಲ ಬಿನ್ ದಿ. ಬಚ್ಚ ಮರಕಾಲ, ಕೊಮೆ ತಕ್ಕಟ್ಟಿ ಗ್ರಾಮ, ಕುಂದಾಪುರ ತಾಲೂಕು.	ತಕ್ಕಟ್ಟಿ ಗ್ರಾಮದ ಸ.ನಂ. 351/4ಬಿರಲ್ಲಿ ವಾಸ್ತವ್ಯದ ಕಟ್ಟಡ ನಿರ್ಮಾಣ, CRZ- III, ಸಮುದ್ರದ ಭರತರೇಖೆಯಿಂದ 435ಮೀ ದೂರದಲ್ಲಿದೆ.	ಕರಾವಳಿ ನಿಯಂತ್ರಣ ವಲಯ ಅಧಿಸೂಚನೆ 2011ರಂತೆ ಅಭಿವೃದ್ಧಿ ನಿಷಿದ್ಧ ಪ್ರದೇಶದ ಹೊರಗೆ ಇರುತ್ತದೆ. 09-06-2017
65	ಪ್ರಾನಿಪ/ನಿಪ/137/2017 -18	11/07/2017	ಶ್ರೀಮತಿ ಗೀತಾ ಬಿನ್ ಸುಬ್ಬಿ ಹೆಂಗ್ಸು, ಆಕಳಬೈಲು, ಪಡುಮನೆ ಕಿರಿಮಂಜೇಶ್ವರ, ಕುಂದಾಪುರ-576219.	ಕಿರಿಮಂಜೇಶ್ವರ ಗ್ರಾಮದ ಸ.ನಂ. 113/5ಪಿ1ರಲ್ಲಿ ವಾಸ್ತವ್ಯದ ಕಟ್ಟಡ ನಿರ್ಮಾಣ, CRZ-III, ಸಮುದ್ರದ ಭರತರೇಖೆಯಿಂದ 255ಮೀ ದೂರದಲ್ಲಿದೆ.	ಕರಾವಳಿ ನಿಯಂತ್ರಣ ವಲಯ ಅಧಿಸೂಚನೆ 2011ರಂತೆ ಅಭಿವೃದ್ಧಿ ನಿಷಿದ್ಧ ಪ್ರದೇಶದ ಹೊರಗೆ ಇರುತ್ತದೆ. 09-06-2017
66	ಪ್ರಾನಿಪ/ನಿಪ/138/2017 -18	11/07/2017	ಶ್ರೀಮತಿ ಸೀತು ಮರಕಾಲ್ ಕೋಂ ಲೋಕಯ್ಯ ಮರಕಾಲ C/o ಉಡಯ ಕುಮಾರ್, ಬಡಾ ಗ್ರಾಮ, ಉಚ್ಚಿಲ, ಉಡುಪಿ ತಾಲೂಕು.	ಬಡಾ ಗ್ರಾಮದ ಸ.ನಂ. 93/20ರಲ್ಲಿ ವಾಸ್ತವ್ಯದ ಕಟ್ಟಡ ನಿರ್ಮಾಣ, CRZ- III, ಸಮುದ್ರದ ಭರತರೇಖೆಯಿಂದ 260ಮೀ ದೂರದಲ್ಲಿದೆ.	ಕರಾವಳಿ ನಿಯಂತ್ರಣ ವಲಯ ಅಧಿಸೂಚನೆ 2011ರಂತೆ ಅಭಿವೃದ್ಧಿ ನಿಷಿದ್ಧ ಪ್ರದೇಶದ ಹೊರಗೆ ಇರುತ್ತದೆ. 09-06-2017
67	ಪ್ರಾನಿಪ/ನಿಪ/139/2017 -18	11/07/2017	ಶ್ರೀಮತಿ ಸೀತು ಮರಕಾಲ್ ಕೋಂ ಲೋಕಯ್ಯ ಮರಕಾಲ C/o ಉಡಯ ಕುಮಾರ್, ಬಡಾ ಗ್ರಾಮ, ಉಚ್ಚಿಲ, ಉಡುಪಿ ತಾಲೂಕು.	ಬಡಾ ಗ್ರಾಮದ ಸ.ನಂ. 93/2ರಲ್ಲಿ ವಾಸ್ತವ್ಯದ ಕಟ್ಟಡ ನಿರ್ಮಾಣ, CRZ-III, ಸಮುದ್ರದ ಭರತರೇಖೆಯಿಂದ 250ಮೀ ದೂರದಲ್ಲಿದೆ.	ಕರಾವಳಿ ನಿಯಂತ್ರಣ ವಲಯ ಅಧಿಸೂಚನೆ 2011ರಂತೆ ಅಭಿವೃದ್ಧಿ ನಿಷಿದ್ಧ ಪ್ರದೇಶದ ಹೊರಗೆ ಇರುತ್ತದೆ. 09-06-2017
68	ಪ್ರಾನಿಪ/ನಿಪ/154/2017 -18	15/07/2017	ಶ್ರೀ ಎನ್.ಎ ಬದ್ರುದ್ದೀನ್ ಬಿನ್ ಎನ್. ಅಬ್ದುಲ್	ಸಾವುಂದ ಗ್ರಾಮದ ಸ.ನಂ. 174/1ಎ2ರಲ್ಲಿ ವಾಸ್ತವ್ಯದ	ಕರಾವಳಿ ನಿಯಂತ್ರಣ ವಲಯ ಅಧಿಸೂಚನೆ

			ಸಾರ್ವಜನಿಕ, ತೃಪ್ತಿ ಮಂಜೂರು, ಹೋಟೆಲ್ ವಿನಾಯಕ ಎದುರುಗಡೆ, ಮಸ್ತಿ ನಾವುಂದ, ಕುಂದಾಪುರ-576224.	ಕಟ್ಟಡ ನಿರ್ಮಾಣ, CRZ-III, ಸಮುದ್ರದ ಭರತರೇಖೆಯಿಂದ 220ಮೀ ದೂರದಲ್ಲಿದೆ.	2011ರಂತೆ ಅಭಿವೃದ್ಧಿ ನಿಷಿದ್ಧ ಪ್ರದೇಶದ ಹೊರಗೆ ಇರುತ್ತದೆ. (9+1) 454.60 ಚ.ಮೀ.
69	ಪ್ರಾ.ನಿ.ವ/ನಿ.ವ/179/2017-18	04/08/2017	ಶ್ರೀ ರಾಮ ಖಾರ್ವಿ ಬಿನ್ ಶೇಷಿ ಹೆಂಗ್ಲು, ಪಿಣಿಣ ಮನೆ, ನಾವುಂದ ಗ್ರಾಮ, ಕುಂದಾಪುರ ತಾಲ್ಲೂಕು.	ಕಿರಿಮಂಜೇಶ್ವರ ಗ್ರಾಮದ ಸ.ನಂ. 201/17ರಲ್ಲಿ ವಾಸ್ತವ್ಯದ ಕಟ್ಟಡ ನಿರ್ಮಾಣ, CRZ-III, ಸಮುದ್ರದ ಭರತರೇಖೆಯಿಂದ 370ಮೀ ದೂರದಲ್ಲಿದೆ.	ಕರಾವಳಿ ನಿಯಂತ್ರಣ ವಲಯ ಅಧಿಸೂಚನೆ 2011ರಂತೆ ಅಭಿವೃದ್ಧಿ ನಿಷಿದ್ಧ ಪ್ರದೇಶದ ಹೊರಗೆ ಇರುತ್ತದೆ. 547.44

4. ಕರಾವಳಿ ನಿಯಂತ್ರಣ ವಲಯ (CRZ)-IIIರ 0-100ಮೀರವರೆಗಿನ ಅಭಿವೃದ್ಧಿ ನಿಷಿದ್ಧ ಪ್ರದೇಶದಲ್ಲಿ ಅಧಿಕೃತ ವಾಸದ ಕಟ್ಟಡಗಳ ರಿಜೇರಿ/ಪುನರ್ನಿರ್ಮಾಣ:-

ಕ್ರಮ ಸಂ.	ಈ ಕಛೇರಿ ಪತ್ರ ಸಂಖ್ಯೆ	ಅರ್ಜಿ ಸ್ವೀಕೃತಿ ದಿನಾಂಕ	ಅರ್ಜಿದಾರರ ಹೆಸರು ಮತ್ತು ವಿಳಾಸ	ವಿಷಯ	ಷರಾ
1	2	3	4	5	6
1	ಪ್ರಾ.ನಿ.ವ/ನಿ.ವ/143/2016-17	21/02/2017	ಶ್ರೀ ಉದಯಕುಮಾರ್ ಸೇವೇಗಾರ್ ಬಿನ್ ಚಂದ್ರಶೇಖರ್ ಸೇವೇಗಾರ್, ನಾಗರಜಿಡ್ಡೆ, ಕೆ.ಜಿ ರೋಡ್, ಉಪ್ಪೂರು, ಉಡುಪಿ ತಾಲ್ಲೂಕು.	ಉಪ್ಪೂರು ಗ್ರಾಮದ ಸ.ನಂ. 69/1ಬ7-ವಿ1ರಲ್ಲಿ ವಾಸ್ತವ್ಯದ ಕಟ್ಟಡ ಪುನರ್ ನಿರ್ಮಾಣ, CRZ-III ನಡಿಯ ಭರತರೇಖೆಯಿಂದ 50ಮೀ ದೂರದಲ್ಲಿದೆ. (ವಿಸ್ತೀರ್ಣ 130 ಚ.ಮೀ)	ಅಧಿಕೃತ ಕಟ್ಟಡವಾದ್ದರಿಂದ ಕರಾವಳಿ ನಿಯಂತ್ರಣ ವಲಯ ಅಧಿಸೂಚನೆ 2011ರ ಪ್ಯಾರಾ 8 III CRZ-III A (ii)ರಂತೆ ಅವಕಾಶವಿರುತ್ತದೆ.
2	ಪ್ರಾ.ನಿ.ವ/ನಿ.ವ/145/2016-17	04/03/2017	ಶ್ರೀಮತಿ ಸೀತಮ್ಮ ಕೋಂ. ದಿ. ಅಪ್ಪಣ್ಣ ಸೇವೇಗಾರ್, ಹೆರೈಬೆಟ್ಟು, ಉಪ್ಪೂರು ಗ್ರಾಮ ಮತ್ತು ಅಂಚೆ, ಉಡುಪಿ ತಾಲ್ಲೂಕು.	ಉಪ್ಪೂರು ಗ್ರಾಮದ ಸ.ನಂ. 129/21ಬರಲ್ಲಿ ವಾಸ್ತವ್ಯದ ಕಟ್ಟಡ ಪುನರ್ ನಿರ್ಮಾಣ, CRZ-III, ನಡಿಯ ಭರತರೇಖೆಯಿಂದ 18ಮೀ ದೂರದಲ್ಲಿದೆ. (ವಿಸ್ತೀರ್ಣ 500 ಚ.ಅಡಿ)	ಅಧಿಕೃತ ಕಟ್ಟಡವಾದ್ದರಿಂದ ಕರಾವಳಿ ನಿಯಂತ್ರಣ ವಲಯ ಅಧಿಸೂಚನೆ 2011ರ ಪ್ಯಾರಾ 8 III CRZ-III A (ii)ರಂತೆ ಅವಕಾಶವಿರುತ್ತದೆ.
3	ಪ್ರಾ.ನಿ.ವ/ನಿ.ವ/19/2017-18	18/04/2017	ಶ್ರೀಮತಿ ಮುಕಾಂಬು ಕೋಂ ಆನಂದ ಮೊಗವೀರ, ಪುಟ್ಟಿನ ಮನೆ, ಕಂಬದಕೋಣೆ ಅಂಚೆ, ಕುಂದಾಪುರ ತಾಲ್ಲೂಕು.	ಕಂಬದಕೋಣೆ ಗ್ರಾಮದ ಸ.ನಂ. 23/1ಬಿ1ರಲ್ಲಿ ವಾಸ್ತವ್ಯದ ಕಟ್ಟಡ ಪುನರ್ ನಿರ್ಮಾಣ, CRZ-III, ನಡಿಯ ಭರತರೇಖೆಯಿಂದ 34ಮೀ ದೂರದಲ್ಲಿದೆ. (ವಿಸ್ತೀರ್ಣ 600 ಚ.ಅಡಿ)	ಅಧಿಕೃತ ಕಟ್ಟಡವಾದ್ದರಿಂದ ಕರಾವಳಿ ನಿಯಂತ್ರಣ ವಲಯ ಅಧಿಸೂಚನೆ 2011ರ ಪ್ಯಾರಾ 8 III CRZ-III A (ii)ರಂತೆ ಅವಕಾಶವಿರುತ್ತದೆ.
4	ಪ್ರಾ.ನಿ.ವ/ನಿ.ವ/43/2017-18	16/05/2017	ಶ್ರೀಮತಿ ಬಾಬಿ ಮರಕಾಲ್ ಬಿನ್ ದಿ. ಶೀನ ಮರಕಾಲ್, ಬೆಣ್ಣೆಕುದ್ದು, ಕುಮ್ಪುಗೋಡು ಗ್ರಾಮ, ಉಡುಪಿ	ಕುಮ್ಪುಗೋಡು ಗ್ರಾಮದ ಸ.ನಂ.8/22ರಲ್ಲಿ ವಾಸ್ತವ್ಯದ ಕಟ್ಟಡ ಪುನರ್ ನಿರ್ಮಾಣ, CRZ-III,	ಅಧಿಕೃತ ಕಟ್ಟಡವಾದ್ದರಿಂದ ಕರಾವಳಿ ನಿಯಂತ್ರಣ ವಲಯ ಅಧಿಸೂಚನೆ

for all 9 proposals - proposed reconnection plan not furnished.

			ತಾಲೂಕು.	ನದಿಯ ಭರತರೇಖೆಯಿಂದ 45ಮೀ ದೂರದಲ್ಲಿದೆ. (ವಿಸ್ತೀರ್ಣ 750 ಚ.ಅಡಿ)	2011ರ ಪ್ಯಾರಾ 8 III CRZ-III A (ii)ರಂತೆ ಅವಕಾಶವಿರುತ್ತದೆ.
5	ಪ್ರಾನ್ವಿಪ/ನಿಪ/2017-18	26/05/2017	ಶ್ರೀ ಅಲ್ವೆಡ್ ಡಿಸೋಜ ಬಿನ್ ಮತಾಯಿನ್ ಡಿಸೋಜ, ಉಪ್ಪೂರು ನಡುಬಟ್ಟು, ಉಪ್ಪೂರು ಅಂಚೆ, ಉಡುಪಿ ತಾಲೂಕು.	ಉಪ್ಪೂರು ಗ್ರಾಮದ ಸ.ನಂ. 130/1ಬಿರಲ್ಲಿ ವಾಸ್ತವ್ಯದ ಕಟ್ಟಡ ಪುನರ್ ನಿರ್ಮಾಣ, CRZ-III, ನದಿಯ ಭರತರೇಖೆಯಿಂದ 33ಮೀ ದೂರದಲ್ಲಿದೆ. (ವಿಸ್ತೀರ್ಣ 200 ಚ.ಅಡಿ)	ಅಧಿಕೃತ ಕಟ್ಟಡವಾದ್ದರಿಂದ ಕರಾವಳಿ ನಿಯಂತ್ರಣ ವಲಯ ಅಧಿಸೂಚನೆ 2011ರ ಪ್ಯಾರಾ 8 III CRZ-III A (ii)ರಂತೆ ಅವಕಾಶವಿರುತ್ತದೆ.
6	ಪ್ರಾನ್ವಿಪ/ನಿಪ/85/2017-18	30/05/2017	ಶ್ರೀ ಪಿಯುಸ್ ಡಿಸೋಜ ಬಿನ್ ದಿ. ಬಾಜಿಲ್ ಡಿಸೋಜ, ಕಾಳಿಹಿತ್ತು, ಬಸ್ತೂರು ಗ್ರಾಮ, ಕುಂದಾಪುರ ತಾಲೂಕು.	ಬಸ್ತೂರು ಗ್ರಾಮದ ಸ.ನಂ. 68/13ರಲ್ಲಿ ವಾಸ್ತವ್ಯದ ಕಟ್ಟಡ ಪುನರ್ ನಿರ್ಮಾಣ, CRZ-III, ನದಿಯ ಭರತರೇಖೆಯಿಂದ 60ಮೀ ದೂರದಲ್ಲಿದೆ. (ವಿಸ್ತೀರ್ಣ 65 ಚ.ಮೀ)	ಅಧಿಕೃತ ಕಟ್ಟಡವಾದ್ದರಿಂದ ಕರಾವಳಿ ನಿಯಂತ್ರಣ ವಲಯ ಅಧಿಸೂಚನೆ 2011ರ ಪ್ಯಾರಾ 8 III CRZ-III A (ii)ರಂತೆ ಅವಕಾಶವಿರುತ್ತದೆ.
7	ಪ್ರಾನ್ವಿಪ/ನಿಪ/101/2017-18	08/06/2017	ಶ್ರೀ ಸಿಲ್ವನ್ ಒಲಿವೆರಾ ಬಿನ್ ದಿ. ಸ್ವಾನಿ ಒಲಿವೆರಾ, ಸುಮ್ನೋಡು ಗ್ರಾಮ, ಬೆಳ್ಳೆಕುದ್ದು ಅಂಚೆ, ಬಾರಕೂರು, ಉಡುಪಿ ತಾಲೂಕು.	ಕುಮ್ನೋಡು ಗ್ರಾಮದ ಸ.ನಂ. 2/1ರ ವಾಸ್ತವ್ಯದ ಕಟ್ಟಡ ಪುನರ್ ನಿರ್ಮಾಣ, CRZ-III, ನದಿಯ ಭರತರೇಖೆಯಿಂದ 50ಮೀ ದೂರದಲ್ಲಿದೆ. (ವಿಸ್ತೀರ್ಣ 19 ಚ.ಮೀ)	ಅಧಿಕೃತ ಕಟ್ಟಡವಾದ್ದರಿಂದ ಕರಾವಳಿ ನಿಯಂತ್ರಣ ವಲಯ ಅಧಿಸೂಚನೆ 2011ರ ಪ್ಯಾರಾ 8 III CRZ-III A (ii)ರಂತೆ ಅವಕಾಶವಿರುತ್ತದೆ.
8	ಪ್ರಾನ್ವಿಪ/ನಿಪ/113/2017-18	21/06/2017	ಶ್ರೀಮತಿ ರತ್ನಾ ಕೋಂ ದಿ. ನರಸಿಂಹ ಸೇವೇಗಾರ್, ಹೇರಾಯಿಬೆಟ್ಟು, ಉಪ್ಪೂರು ಗ್ರಾಮ ಮತ್ತು ಅಂಚೆ, ಉಡುಪಿ ತಾಲೂಕು.	ಉಪ್ಪೂರು ಗ್ರಾಮದ ಸ.ನಂ. 120/1ಬಿ1ರಲ್ಲಿ ವಾಸ್ತವ್ಯದ ಕಟ್ಟಡ ಪುನರ್ ನಿರ್ಮಾಣ, CRZ-III, ನದಿಯ ಭರತರೇಖೆಯಿಂದ 30ಮೀ ದೂರದಲ್ಲಿದೆ. (ವಿಸ್ತೀರ್ಣ - 700 ಚ.ಅಡಿ)	ಅಧಿಕೃತ ಕಟ್ಟಡವಾದ್ದರಿಂದ ಕರಾವಳಿ ನಿಯಂತ್ರಣ ವಲಯ ಅಧಿಸೂಚನೆ 2011ರ ಪ್ಯಾರಾ 8 III CRZ-III A (ii)ರಂತೆ ಅವಕಾಶವಿರುತ್ತದೆ.
9	ಪ್ರಾನ್ವಿಪ/ನಿಪ/115/2017-18	21/06/2017	ಶ್ರೀ ಚಂದ್ರ ಖಾರ್ವಿ ಬಿನ್ ನಾಗ ಖಾರ್ವಿ, ಕರಿಯನ ಮನೆ, ಕೊಡೇರಿ, ಕಿರಿಮಂಜೇಶ್ವರ ಗ್ರಾಮ, ಕುಂದಾಪುರ-576219.	ಕಿರಿಮಂಜೇಶ್ವರ ಗ್ರಾಮದ ಸ.ನಂ. 170/3ರಲ್ಲಿ ವಾಸ್ತವ್ಯದ ಕಟ್ಟಡ ಪುನರ್ ನಿರ್ಮಾಣ; CRZ-III, ನದಿಯ ಭರತರೇಖೆಯಿಂದ 40ಮೀ ದೂರದಲ್ಲಿದೆ. (ವಿಸ್ತೀರ್ಣ 600 ಚ.ಅಡಿ)	ಅಧಿಕೃತ ಕಟ್ಟಡವಾದ್ದರಿಂದ ಕರಾವಳಿ ನಿಯಂತ್ರಣ ವಲಯ ಅಧಿಸೂಚನೆ 2011ರ ಪ್ಯಾರಾ 8 III CRZ-III A (ii)ರಂತೆ ಅವಕಾಶವಿರುತ್ತದೆ.

ದಿನಾಂಕ: 06/12/2017ರಂದು ನಡೆದ ಉಪನಿಷ್ಠೆ ಜಿಲ್ಲಾ ಕರಾವಳಿ ವಲಯ ನಿರ್ವಹಣಾ ಸಮಿತಿ ಸಭೆಯಲ್ಲಿ ಮಂಡಿಸಿ, ಈ ಕಛೇರಿಯಿಂದ ತಾತ್ಕಾಲಿಕ ನಿರಾಕ್ಷೇಪಣಾ ಪತ್ರ ನೀಡಿ ಘಟನೋತ್ತರ ಅನುಮೋದನೆಗಾಗಿ ಕರ್ನಾಟಕ ರಾಜ್ಯ ಕರಾವಳಿ ವಲಯ ನಿರ್ವಹಣಾ ಪ್ರಾಧಿಕಾರಕ್ಕೆ ಸಲ್ಲಿಸಲಾದ ಪ್ರಕರಣಗಳು

1. ಕರಾವಳಿ ನಿಯಂತ್ರಣ ವಲಯ (CRZ)-IIರ ವಾಸ್ತವ್ಯದ ಕಟ್ಟಡಗಳ ನಿರ್ಮಾಣ:-

ಕ್ರಮ ಸಂ.	ಈ ಕಛೇರಿ ಪತ್ರ ಸಂಖ್ಯೆ	ಅರ್ಜಿ ಸ್ವೀಕೃತಿ ದಿನಾಂಕ	ಅರ್ಜಿದಾರರ ಹೆಸರು ಮತ್ತು ವಿಳಾಸ	ವಿಷಯ	ಷರಾ
1	2	3	4	5	6
1	ಪ್ರಾನಿಪ/ನಿಪ/239/2017 -18	20/09/2017	ಶ್ರೀ ಗ್ಲಾಡಿಸ್ ಡಿ'ಸೋಜಾ, ರೋಜನ್ ಡಿ'ಸೋಜಾ ಮತ್ತು ಶ್ಯಾಮಿನ್ ಡಿ'ಅಲ್ಮೇಡಾ, ಮನೆ ನಂ. 518-ಸಿ, "ರೋಕವಿಲ್ಲಾ", 6ನೇ ವಾರ್ಡ್, ಚಿಕ್ಕನ್‌ಸಾಲ್ ರಸ್ತೆ, ಕುಂದಾಪುರ- 576201.	ಕುಂದಾಪುರ ಕಣ್ಣು ಗ್ರಾಮದ ಸ.ನಂ. 89/2ಬಿರಲ್ಲಿ ವಾಸ್ತವ್ಯದ ಕಟ್ಟಡ ನಿರ್ಮಾಣ, CRZ-II, ಸದಿಯ ಭರತರೇಖೆಯಿಂದ 56ಮೀ ದೂರದಲ್ಲಿದೆ.	ಸ್ಥಳದ ಸಮುದ್ರದ ಕಡೆಗೆ 1991ರ ಹಿಂದಿನ ಅಧಿಕೃತ ಕಟ್ಟಡ ಇರುತ್ತದೆ.

2. ಕರಾವಳಿ ನಿಯಂತ್ರಣ ವಲಯ (CRZ)-IIIರ 0-200ಮೀರವರೆಗಿನ ಅಭಿವೃದ್ಧಿ ನಿಷಿದ್ಧ ಪ್ರದೇಶದಲ್ಲ
ಅಧಿಕೃತ ವಾಸದ ಕಟ್ಟಡಗಳ ರಿಜೇರಿ/ಪುನರ್‌ನಿರ್ಮಾಣ:-

ಕ್ರಮ ಸಂ.	ಈ ಕಛೇರಿ ಪತ್ರ ಸಂಖ್ಯೆ	ಅರ್ಜಿ ಸ್ವೀಕೃತಿ ದಿನಾಂಕ	ಅರ್ಜಿದಾರರ ಹೆಸರು ಮತ್ತು ವಿಳಾಸ	ವಿಷಯ	ಷರಾ
1	2	3	4	5	6
1	ಪ್ರಾನಿಪ/ನಿಪ/174/2017 -18	01/08/2017	ಶ್ರೀಮತಿ ಬಚ್ಚಿ ಬಿನ್ ಶೇಷಿ ಹಂಗ್ಲು, ಬಂಡಾರಿ ಪುನ, ಸೋಮೇಶ್ವರ ರಸ್ತೆ, ಪಡುವರಿ ಗ್ರಾಮ, ಕುಂದಾಪುರ ತಾಲೂಕು.	ಪಡುವರಿ ಗ್ರಾಮದ ಸ.ನಂ. 145/4ಎರಲ್ಲಿ ವಾಸ್ತವ್ಯದ ಕಟ್ಟಡ ಪುನರ್ ನಿರ್ಮಾಣ, CRZ-III, ಸಮುದ್ರದ ಭರತರೇಖೆಯಿಂದ 160ಮೀ ದೂರದಲ್ಲಿದೆ ಮತ್ತು ಸದಿಯ ಭರತರೇಖೆಯಿಂದ 25ಮೀ ದೂರದಲ್ಲಿದೆ. (ವಿಸ್ತೀರ್ಣ 750ಚ.ಅಡಿ).	ಅಧಿಕೃತ ಕಟ್ಟಡವಾದ್ದರಿಂದ ಕರಾವಳಿನಿಯಂತ್ರಣ ವಲಯ ಅಧಿಸೂಚನೆ 2011ರ ಪ್ಯಾರಾ 8 III CRZ-III A (ii)ರಂತೆ ಅವಕಾಶವಿರುತ್ತದೆ.
2	ಪ್ರಾನಿಪ/ನಿಪ/183/2017 -18	08/08/2017	ಶ್ರೀಮತಿ ಹೆಚ್. ಇಸ್ತು ಕೋಂ ದಿ ಮುಡೂರ ಪೂಜಾರಿ, ಹೊಳೆಕಡಿ, ಮನೆ, ಪುಡಿಕಲ್, ಉಪ್ಪುಂದ ಗ್ರಾಮ, ತಾರಾಪತಿ ಅಂಚೆ, ಕುಂದಾಪುರ ತಾಲೂಕು.	ಉಪ್ಪುಂದ ಗ್ರಾಮದ ಸ.ನಂ. 108/6ಎ1ಪಿ5ರಲ್ಲಿ ವಾಸ್ತವ್ಯದ ಕಟ್ಟಡ ಪುನರ್ ನಿರ್ಮಾಣ, CRZ-III, ಸಮುದ್ರದ ಭರತರೇಖೆಯಿಂದ 70ಮೀ ದೂರದಲ್ಲಿದೆ. (ವಿಸ್ತೀರ್ಣ 600ಚ.ಅಡಿ)	ಅಧಿಕೃತ ಕಟ್ಟಡವಾದ್ದರಿಂದ ಕರಾವಳಿನಿಯಂತ್ರಣ ವಲಯ ಅಧಿಸೂಚನೆ 2011ರ ಪ್ಯಾರಾ 8 III CRZ-III A (ii)ರಂತೆ ಅವಕಾಶವಿರುತ್ತದೆ.

	ಪ್ರಾ.ನಿ.ಪ/ನಿ.ಪ/195/2017 -18	19/08/2017	ಶ್ರೀ ಅಬ್ದುಲ್ ಕಲಾಂ ಮತ್ತು ಇತರರು ಬಿನ್ ದಿ ಐತೀಜಮ್, C/o ಪೀರು ಸಾಹೇಬ್, ಕರಾವಳಿ ಸರ್ವಿಸಸ್, ಪಂಚರತ್ನ ಪ್ಯಾರಾಡೈಸ್, ಮೊದಲನೇ ಮಹಡಿ, ಕೋರ್ಟ್ ಎದುರುಗಡೆ, ಉಡುಪಿ ತಾಲೂಕು.	ಮೂಲೂರು ಗ್ರಾಮದ ಸ.ನಂ. 68/30ರಲ್ಲಿ ವಾಸ್ತವ್ಯದ ಕಟ್ಟಡ ಪುನರ್ ನಿರ್ಮಾಣ, CRZ-III, ಸಮುದ್ರದ ಭರತರೇಖೆಯಿಂದ 160ಮೀ ದೂರದಲ್ಲಿದೆ. (ವಿಸ್ತೀರ್ಣ 900ಚ.ಅಡಿ)	ಅಧಿಕೃತ ಕಟ್ಟಡವಾದ್ದರಿಂದ ಕರಾವಳಿನಿಯಂತ್ರಣ ವಲಯ ಅಧಿಸೂಚನೆ 2011ರ ಪ್ಯಾರಾ 8 III CRZ-III A (ii)ರಂತೆ ಅವಕಾಶವಿರುತ್ತದೆ.
4	ಪ್ರಾ.ನಿ.ಪ/ನಿ.ಪ/220(ಎ)/20 -17-18	29/08/2017	ಶ್ರೀಮತಿ ಶಶಿಕಲಾ ಕೋಂ ಮರ್ಲಿ ಪೂಜಾರಿ, ಚಿತ್ರಾಡಿ ಮನೆ, ಪಾಳ್ಯದವರ ತೊಪ್ಪು, ಉಪ್ಪುಂದ ಗ್ರಾಮ, ತಾರಾಪತಿ ಅಂಚೆ, ಕುಂದಾಪುರ-576232.	ಉಪ್ಪುಂದ ಗ್ರಾಮದ ಸ.ನಂ. 3/8ಎಪಿಇರಲ್ಲಿ ವಾಸ್ತವ್ಯದ ಕಟ್ಟಡ ಪುನರ್ ನಿರ್ಮಾಣ, CRZ-III, ಸಮುದ್ರದ ಭರತರೇಖೆಯಿಂದ 146ಮೀ ದೂರದಲ್ಲಿದೆ ಮತ್ತು ನದಿಯ ಭರತರೇಖೆಯಿಂದ 85ಮೀ ದೂರದಲ್ಲಿದೆ. (ವಿಸ್ತೀರ್ಣ 500ಚ.ಅಡಿ)	ಅಧಿಕೃತ ಕಟ್ಟಡವಾದ್ದರಿಂದ ಕರಾವಳಿನಿಯಂತ್ರಣ ವಲಯ ಅಧಿಸೂಚನೆ 2011ರ ಪ್ಯಾರಾ 8 III CRZ-III A (ii)ರಂತೆ ಅವಕಾಶವಿರುತ್ತದೆ.
5	ಪ್ರಾ.ನಿ.ಪ/ನಿ.ಪ/224/2017 -18	05/09/2017	ಶ್ರೀ ರವಿರಾಜ್ ಕುಂದರ್ ಬಿನ್ ವೈ.ಬಿ ಕುಂದರ್, ಮನೆ ನಂ. 4-61, ಮೊಲಿಪು, ಪಡು ಗ್ರಾಮ, ಕಾಪು, ಉಡುಪಿ-574106.	ಪಡು ಗ್ರಾಮದ ಸ.ನಂ. 3/4ಎರಲ್ಲಿ ವಾಸ್ತವ್ಯದ ಕಟ್ಟಡ ಪುನರ್ ನಿರ್ಮಾಣ, CRZ-III, ಸಮುದ್ರದ ಭರತರೇಖೆಯಿಂದ 65ಮೀ ದೂರದಲ್ಲಿದೆ. (ವಿಸ್ತೀರ್ಣ 30X25ಚ.ಅಡಿ)	ಅಧಿಕೃತ ಕಟ್ಟಡವಾದ್ದರಿಂದ ಕರಾವಳಿನಿಯಂತ್ರಣ ವಲಯ ಅಧಿಸೂಚನೆ 2011ರ ಪ್ಯಾರಾ 8 III CRZ-III A (ii)ರಂತೆ ಅವಕಾಶವಿರುತ್ತದೆ.
6	ಪ್ರಾ.ನಿ.ಪ/ನಿ.ಪ/226/2017 -18	05/09/2017	ಶ್ರೀಮತಿ ಶ್ಯಾಮಲಾ ಎಸ್. ಕುಂದರ್ ಕೋಂ ಶಂಕರ್ ಹೆಚ್. ಕುಂದರ್, ನಾಡು ಮನೆ, ಕಿರಿಮಂಜೇಶ್ವರ ಅಂಚೆ ಮತ್ತು ಗ್ರಾಮ, ಕುಂದಾಪುರ ತಾಲೂಕು.	ಕಿರಿಮಂಜೇಶ್ವರ ಗ್ರಾಮದ ಸ.ನಂ. 115/5ಪಿ3ರಲ್ಲಿ ವಾಸ್ತವ್ಯದ ಕಟ್ಟಡ ಪುನರ್ ನಿರ್ಮಾಣ, CRZ-III, ಸಮುದ್ರದ ಭರತರೇಖೆಯಿಂದ 48ಮೀ ದೂರದಲ್ಲಿದೆ. (ವಿಸ್ತೀರ್ಣ 750ಚ.ಅಡಿ)	ಅಧಿಕೃತ ಕಟ್ಟಡವಾದ್ದರಿಂದ ಕರಾವಳಿನಿಯಂತ್ರಣ ವಲಯ ಅಧಿಸೂಚನೆ 2011ರ ಪ್ಯಾರಾ 8 III CRZ-III A (ii)ರಂತೆ ಅವಕಾಶವಿರುತ್ತದೆ.
7	ಪ್ರಾ.ನಿ.ಪ/ನಿ.ಪ/227/2017 -18	05/09/2017	ಶ್ರೀ ಹರಿಶ್ಚಂದ್ರ ಖಾರ್ವಿ ಬಿನ್ ದಾರ ಖಾರ್ವಿ, ತಮ್ಮಣ್ಣನ ಮನೆ, ಅಳಿವೆಕೋಡಿ, ತಾರಾಪತಿ ಅಂಚೆ, ಕುಂದಾಪುರ ತಾಲೂಕು.	ಪಡುವರಿ ಗ್ರಾಮದ ಸ.ನಂ. 25/1ಪಿ3ರಲ್ಲಿ ವಾಸ್ತವ್ಯದ ಕಟ್ಟಡ ಪುನರ್ ನಿರ್ಮಾಣ, CRZ-III, ಸಮುದ್ರದ ಭರತರೇಖೆಯಿಂದ 85ಮೀ ದೂರದಲ್ಲಿದೆ ಮತ್ತು ನದಿಯ ಭರತರೇಖೆಯಿಂದ 96ಮೀ ದೂರದಲ್ಲಿದೆ. (ವಿಸ್ತೀರ್ಣ 590ಚ.ಅಡಿ)	ಅಧಿಕೃತ ಕಟ್ಟಡವಾದ್ದರಿಂದ ಕರಾವಳಿನಿಯಂತ್ರಣ ವಲಯ ಅಧಿಸೂಚನೆ 2011ರ ಪ್ಯಾರಾ 8 III CRZ-III A (ii)ರಂತೆ ಅವಕಾಶವಿರುತ್ತದೆ.
8	ಪ್ರಾ.ನಿ.ಪ/ನಿ.ಪ/231/2017 -18	07/09/2017	ಶ್ರೀಮತಿ ಸುಶೀಲ ದೇವಾಡಿಗ ಬಿನ್ ನೋಮು ದೇವಾಡಿಗ, ಕಳಗಿನ ಮನೆ,	ಕಿರಿಮಂಜೇಶ್ವರ ಗ್ರಾಮದ ಸ.ನಂ. 115/1ಪಿ2ರಲ್ಲಿ ವಾಸ್ತವ್ಯದ ಕಟ್ಟಡ ಪುನರ್ ನಿರ್ಮಾಣ,	ಅಧಿಕೃತ ಕಟ್ಟಡವಾದ್ದರಿಂದ ಕರಾವಳಿನಿಯಂತ್ರಣ ವಲಯ

			ಆಸಳಬೈಲು, ಕಿರಿಮಂಜೇಶ್ವರ, ಕುಂದಾಪುರ-576219.	CRZ-III, ಸಮುದ್ರದ ಭರತರೇಖೆಯಿಂದ 96ಮೀ ದೂರದಲ್ಲಿದೆ. (ವಿಸ್ತೀರ್ಣ 400ಚ.ಅಡಿ)	ಅಧಿಸೂಚನೆ 2011ರ ಪ್ಯಾರಾ 8 III CRZ-III A (ii)ರಂತೆ ಅವಕಾಶವಿರುತ್ತದೆ.
9	ಪ್ರಾವೀಪ/ನಿಪ/241/2017 -18	20/09/2017	ಶ್ರೀಮತಿ ರಜಬು, ತಾರಿಮುಂಡು, ಬಡಾ ಗ್ರಾಮ, ಅಂಚೆ ಉಚ್ಚಲ, ಉಡುಪಿ -574117.	ಬಡಾ ಗ್ರಾಮದ ಸ.ನಂ. 88/4ಬಿರಲ್ಲಿ ವಾಸ್ತವ್ಯದ ಕಟ್ಟಡ ಪುನರ್ ನಿರ್ಮಾಣ, CRZ-III, ಸಮುದ್ರದ ಭರತರೇಖೆಯಿಂದ 110ಮೀ ದೂರದಲ್ಲಿದೆ. (ವಿಸ್ತೀರ್ಣ 93.59ಚ.ಅಡಿ)	ಅಧಿಕೃತ ಕಟ್ಟಡವಾದ್ದರಿಂದ ಕರಾವಳಿನಿಯಂತ್ರಣ ವಲಯ ಅಧಿಸೂಚನೆ 2011ರ ಪ್ಯಾರಾ 8 III CRZ-III A (ii)ರಂತೆ ಅವಕಾಶವಿರುತ್ತದೆ.
10	ಪ್ರಾವೀಪ/ನಿಪ/247/2017 -18	22/09/2017	ಶ್ರೀಮತಿ. ಮತ್ತು ಹೆಂಗ್ಲು ಕೋಂ ಮಂಜ ಖಾರ್ವಿ, ಬೋಟಿ ಮನೆ, ಕಿರಿಮಂಜೇಶ್ವರ ಗ್ರಾಮ, ಕುಂದಾಪುರ ತಾಲೂಕು.	ಕಿರಿಮಂಜೇಶ್ವರ ಗ್ರಾಮದ ಸ.ನಂ. 163/10ರಲ್ಲಿ ವಾಸ್ತವ್ಯದ ಕಟ್ಟಡ ಪುನರ್ ನಿರ್ಮಾಣ, CRZ-III, ಸಮುದ್ರದ ಭರತರೇಖೆಯಿಂದ 150ಮೀ ದೂರದಲ್ಲಿದೆ. (ವಿಸ್ತೀರ್ಣ 600ಚ.ಅಡಿ)	ಅಧಿಕೃತ ಕಟ್ಟಡವಾದ್ದರಿಂದ ಕರಾವಳಿನಿಯಂತ್ರಣ ವಲಯ ಅಧಿಸೂಚನೆ 2011ರ ಪ್ಯಾರಾ 8 III CRZ-III A (ii)ರಂತೆ ಅವಕಾಶವಿರುತ್ತದೆ.
11	ಪ್ರಾವೀಪ/ನಿಪ/251/2017 -18	25/09/2017	ಶ್ರೀಮತಿ ಖತೀಜಾವಿ ಮತ್ತು ಇತರರು, ನಜ್ಜಾ ಮಂಜಿಲ್, ಹೂಡ, ಪಡುತೋನ್ಸ ಗ್ರಾಮ, ಉಡುಪಿ ತಾಲೂಕು.	ಪಡುತೋನ್ಸ ಗ್ರಾಮದ ಸ.ನಂ. 211/1ಬಿ2ರಲ್ಲಿ ವಾಸ್ತವ್ಯದ ಕಟ್ಟಡ ಪುನರ್ ನಿರ್ಮಾಣ, CRZ-III, ಸಮುದ್ರದ ಭರತರೇಖೆಯಿಂದ 80ಮೀ ದೂರದಲ್ಲಿದೆ. (ವಿಸ್ತೀರ್ಣ 24ಚ.ಮೀ)	ಅಧಿಕೃತ ಕಟ್ಟಡವಾದ್ದರಿಂದ ಕರಾವಳಿನಿಯಂತ್ರಣ ವಲಯ ಅಧಿಸೂಚನೆ 2011ರ ಪ್ಯಾರಾ 8 III CRZ-III A (ii)ರಂತೆ ಅವಕಾಶವಿರುತ್ತದೆ.
12	ಪ್ರಾವೀಪ/ನಿಪ/256/2017 -18	26/09/2017	ಶ್ರೀ ವಿಜಯ ಬಿನ್ ದಿ ಮರ್ಲಿ, ತಮ್ಮಣ್ಣನ ಮನೆ, ಅಳಿವೆಕೊಡಿ, ತಾರಾಪತಿ ಅಂಚೆ, ಪಡುವರಿ ಗ್ರಾಮ, ಕುಂದಾಪುರ ತಾಲೂಕು.	ಪಡುವರಿ ಗ್ರಾಮದ ಸ.ನಂ. 25/3ಎ1ಬಿ2ರಲ್ಲಿ ವಾಸ್ತವ್ಯದ ಕಟ್ಟಡ ಪುನರ್ ನಿರ್ಮಾಣ, CRZ-III, ಸಮುದ್ರದ ಭರತರೇಖೆಯಿಂದ 75ಮೀ ದೂರದಲ್ಲಿದೆ. (ವಿಸ್ತೀರ್ಣ 460ಚ.ಅಡಿ)	ಅಧಿಕೃತ ಕಟ್ಟಡವಾದ್ದರಿಂದ ಕರಾವಳಿನಿಯಂತ್ರಣ ವಲಯ ಅಧಿಸೂಚನೆ 2011ರ ಪ್ಯಾರಾ 8 III CRZ-III A (ii)ರಂತೆ ಅವಕಾಶವಿರುತ್ತದೆ.
13	ಪ್ರಾವೀಪ/ನಿಪ/284/2017 -18	16/10/2017	ಶ್ರೀ ಗೋವಿಂದ ಬಿನ್ ಅಣ್ಣಪ್ಪ ಖಾರ್ವಿ, ಕಜ್ಜಿನ ಮನೆ, ತಾರಾಪತಿ, ಪಡುವರಿ ಗ್ರಾಮ, ಕುಂದಾಪುರ ತಾಲೂಕು.	ಪಡುವರಿ ಗ್ರಾಮದ ಸ.ನಂ. 25/1ಎ1ಬಿ2ರಲ್ಲಿ ವಾಸ್ತವ್ಯದ ಕಟ್ಟಡ ಪುನರ್ ನಿರ್ಮಾಣ, CRZ-III, ಸಮುದ್ರದ ಭರತರೇಖೆಯಿಂದ 125ಮೀ ದೂರದಲ್ಲಿದೆ ಮತ್ತು ನದಿಯ ಭರತರೇಖೆಯಿಂದ 28ಮೀ	ಅಧಿಕೃತ ಕಟ್ಟಡವಾದ್ದರಿಂದ ಕರಾವಳಿನಿಯಂತ್ರಣ ವಲಯ ಅಧಿಸೂಚನೆ 2011ರ ಪ್ಯಾರಾ 8 III CRZ-III A

				ದೊರದಲ್ಲಿದೆ. (ವಿಸ್ತೀರ್ಣ 500ಚ.ಅಡಿ)	(ii)ರಂತೆ ಅವಕಾಶವಿರುತ್ತದೆ.
14	ಪ್ರಾನಿಪ/ನಿಪ/305/2017 -18	04/11/2017	ಶ್ರೀಮತಿ ಕಮಲ ಕೋಂ ಮಾಜೆ ಖಾರ್ವಿ, ಗಣೇಶನ ಮನೆ, ಮಡಿಕಲ್ಲು, ಉಪ್ಪುಂದ ಗ್ರಾಮ, ತಾರಾಪತಿ ಅಂಚೆ, ಉಪ್ಪುಂದ, ಕುಂದಾಪುರ ತಾಲೂಕು.	ಉಪ್ಪುಂದ ಗ್ರಾಮದ ಸ.ನಂ. 119/6ಬಿಪಿ3ರಲ್ಲಿ ವಾಸ್ತವ್ಯದ ಕಟ್ಟಡ ಮನರ್ ನಿರ್ಮಾಣ, CRZ-III, ಸಮುದ್ರದ ಭರತರೇಪಿಯಿಂದ 65ಮೀ ದೊರದಲ್ಲಿದೆ ಮತ್ತು ನದಿಯ ಭರತರೇಪಿಯಿಂದ 38ಮೀ ದೊರದಲ್ಲಿದೆ. (ವಿಸ್ತೀರ್ಣ 93.59ಚ.ಅಡಿ)	ಅಧಿಕೃತ ಕಟ್ಟಡವಾದ್ದರಿಂದ ಕರಾವಳಿನಿಯಂತ್ರಣ ವಲಯ ಅಧಿಸೂಚನೆ 2011ರ ಪ್ಯಾರಾ 8 III CRZ-III A (ii)ರಂತೆ ಅವಕಾಶವಿರುತ್ತದೆ.
15	ಪ್ರಾನಿಪ/ನಿಪ/307/2017 -18	04/11/2017	ಶ್ರೀ ದೊಳಿನ ಸುಬ್ಬ ಖಾರ್ವಿ, ದೊಳಿನ ಮನೆ, ಮಡಿಕಲ್ಲು, ಉಪ್ಪುಂದ ಗ್ರಾಮ, ತಾರಾಪತಿ ಅಂಚೆ, ಕುಂದಾಪುರ-576232.	ಉಪ್ಪುಂದ ಗ್ರಾಮದ ಸ.ನಂ. 118/2ಸಿರಲ್ಲಿ ವಾಸ್ತವ್ಯದ ಕಟ್ಟಡ ಮನರ್ ನಿರ್ಮಾಣ, CRZ-III, ಸಮುದ್ರದ ಭರತರೇಪಿಯಿಂದ 55ಮೀ ದೊರದಲ್ಲಿದೆ. (ವಿಸ್ತೀರ್ಣ 600ಚ.ಅಡಿ)	ಅಧಿಕೃತ ಕಟ್ಟಡವಾದ್ದರಿಂದ ಕರಾವಳಿನಿಯಂತ್ರಣ ವಲಯ ಅಧಿಸೂಚನೆ 2011ರ ಪ್ಯಾರಾ 8 III CRZ-III A (ii)ರಂತೆ ಅವಕಾಶವಿರುತ್ತದೆ.
16	ಪ್ರಾನಿಪ/ನಿಪ/336/2017 -18	30/11/2017	ಶ್ರೀ ದಾಸಿ ವೆಂಕಟ ಖಾರ್ವಿ ಬಿನ್ ದಾಸಿ ಮುದೂರ ಖಾರ್ವಿ, ದಾಸಿ ಮನೆ, ಮರವಂತೆ ಅಂಚೆ ಮತ್ತು ಗ್ರಾಮ, ಕುಂದಾಪುರ ತಾಲೂಕು.	ಮರವಂತೆ ಗ್ರಾಮದ ಸ.ನಂ. 154/2ಬಿಪಿ2ರಲ್ಲಿ ವಾಸ್ತವ್ಯದ ಕಟ್ಟಡ ಮನರ್ ನಿರ್ಮಾಣ, CRZ-III, ಸಮುದ್ರದ ಭರತರೇಪಿಯಿಂದ 77ಮೀ ದೊರದಲ್ಲಿದೆ. (ವಿಸ್ತೀರ್ಣ 56ಚ.ಮೀ)	ಅಧಿಕೃತ ಕಟ್ಟಡವಾದ್ದರಿಂದ ಕರಾವಳಿನಿಯಂತ್ರಣ ವಲಯ ಅಧಿಸೂಚನೆ 2011ರ ಪ್ಯಾರಾ 8 III CRZ-III A (ii)ರಂತೆ ಅವಕಾಶವಿರುತ್ತದೆ.
17	ಪ್ರಾನಿಪ/ನಿಪ/337/2017 -18	30/11/2017	ಶ್ರೀ ತಾರಾನಾಥ ಬಿನ್ ಡಿ ಗೋವಿಂದ ಖಾರ್ವಿ, ಕುರ್ಡಿಮನೆ, ಅಳಿವೆಕೋಡಿ, ತಾರಾಪತಿ ಅಂಚೆ, ಪಡುವರಿ ಗ್ರಾಮ, ಕುಂದಾಪುರ ತಾಲೂಕು.	ಪಡುವರಿ ಗ್ರಾಮದ ಸ.ನಂ. 261/1ಬಿ3ರಲ್ಲಿ ವಾಸ್ತವ್ಯದ ಕಟ್ಟಡ ಮನರ್ ನಿರ್ಮಾಣ, CRZ-III, ಸಮುದ್ರದ ಭರತರೇಪಿಯಿಂದ 75ಮೀ ದೊರದಲ್ಲಿದೆ. (ವಿಸ್ತೀರ್ಣ 800ಚ.ಅಡಿ)	ಅಧಿಕೃತ ಕಟ್ಟಡವಾದ್ದರಿಂದ ಕರಾವಳಿನಿಯಂತ್ರಣ ವಲಯ ಅಧಿಸೂಚನೆ 2011ರ ಪ್ಯಾರಾ 8 III CRZ-III A (ii)ರಂತೆ ಅವಕಾಶವಿರುತ್ತದೆ.
18	ಪ್ರಾನಿಪ/ನಿಪ/338/2017 -18	30/11/2017	ಶ್ರೀ ಗೋವಿಂದ ಬಿನ್ ಮಯ್ಯಾಳನ ಗೋವಿಂದ, ಮಯ್ಯಾಳನ ಮನೆ, ತಾರಾಪತಿ ಅಂಚೆ, ಉಪ್ಪುಂದ ಗ್ರಾಮ, ಕುಂದಾಪುರ ತಾಲೂಕು.	ಉಪ್ಪುಂದ ಗ್ರಾಮದ ಸ.ನಂ. 3/8ಎಪಿ2ರಲ್ಲಿ ವಾಸ್ತವ್ಯದ ಕಟ್ಟಡ ಮನರ್ ನಿರ್ಮಾಣ, CRZ-III, ಸಮುದ್ರದ ಭರತರೇಪಿಯಿಂದ 170ಮೀ ದೊರದಲ್ಲಿದೆ. (ವಿಸ್ತೀರ್ಣ 600ಚ.ಅಡಿ)	ಅಧಿಕೃತ ಕಟ್ಟಡವಾದ್ದರಿಂದ ಕರಾವಳಿನಿಯಂತ್ರಣ ವಲಯ ಅಧಿಸೂಚನೆ 2011ರ ಪ್ಯಾರಾ 8 III CRZ-III A (ii)ರಂತೆ ಅವಕಾಶವಿರುತ್ತದೆ.

3. ಕರಾವಳಿ ನಿಯಂತ್ರಣ ವಲಯ (CRZ)-IIIರ 200-500ಮೀರವರೆಗಿನ ವಾಸದ ಕಟ್ಟಡಗಳನ್ನು ಹೊಸದಾಗಿ ನಿರ್ಮಾಣ ಮತ್ತು ಫೈನಲ್ ನಿರ್ಮಾಣ:-

ಕ್ರಮ ಸಂ.	ಈ ಕಛೇರಿ ಪತ್ರ ಸಂಖ್ಯೆ	ಅರ್ಜಿ ಸ್ವೀಕೃತಿ ದಿನಾಂಕ	ಅರ್ಜಿದಾರರ ಹೆಸರು ಮತ್ತು ವಿಳಾಸ	ವಿಷಯ	ಷರಾ
1	2	3	4	5	6
1	ಪ್ರಾನಿಪ/ನಿಪ/74/2017-18	23/05/2017	ಶ್ರೀ ಲಕ್ಷ್ಮಣ ಮೇಸ್ತರಿ ಬಿನ್ ಮಂಜಪ್ಪ ಮೇಸ್ತರಿ ನಡುಕೋಟೆ ಮನೆ, ಕಿರೂರು ಅಂಚೆ, ಬೈಂದೂರು, ಕುಂದಾಪುರ ತಾಲೂಕು.	ಕಿರೂರು ಗ್ರಾಮದ ಸ.ನಂ. 36/3ಎಫ್‌ರಲ್ಲಿ ವಾಸ್ತವ್ಯದ ಕಟ್ಟಡ ನಿರ್ಮಾಣ, CRZ-III, ಸಮುದ್ರದ ಭರತರೇಖೆಯಿಂದ 265ಮೀ ದೂರದಲ್ಲಿದೆ.	ಕರಾವಳಿ ನಿಯಂತ್ರಣ ವಲಯ ಅಧಿಸೂಚನೆ 2011ರಂತೆ ಅಭಿವೃದ್ಧಿ ನಿಷಿದ್ಧ ಪ್ರದೇಶದ ಹೊರಗೆ ಇರುತ್ತದೆ.
2	ಪ್ರಾನಿಪ/ನಿಪ/133/2017-18	05/07/2017	ಶ್ರೀ ಅಬ್ದುಸ್ ಬಿನ್ ದಿ. ಹಸನ್‌ಬ್ಬ, ಮನೆ ಸಂ. 4-86, ಮುಮ್ಮಾಜ್ ಮಂಝಿಲ್, ಸೆಡ್ಲಾಲು ಗ್ರಾಮ, ಉಡುಪಿ ತಾಲೂಕು.	ಸೆಡ್ಲಾಲು ಗ್ರಾಮದ ಸ.ನಂ. 223/2ಎ2ರಲ್ಲಿ ವಾಸ್ತವ್ಯದ ಕಟ್ಟಡ ನಿರ್ಮಾಣ, CRZ-III, ಸಮುದ್ರದ ಭರತರೇಖೆಯಿಂದ 450ಮೀ ದೂರದಲ್ಲಿದೆ.	ಕರಾವಳಿ ನಿಯಂತ್ರಣ ವಲಯ ಅಧಿಸೂಚನೆ 2011ರಂತೆ ಅಭಿವೃದ್ಧಿ ನಿಷಿದ್ಧ ಪ್ರದೇಶದ ಹೊರಗೆ ಇರುತ್ತದೆ.
3	ಪ್ರಾನಿಪ/ನಿಪ/152/2017-18	18/07/2017	ಶ್ರೀ ರಾಘವೇಂದ್ರ ಎಸ್. ಬಿನ್ ಶ್ರೀನಿವಾಸ ಕಾಂಚನ್, ಚಾತ್ರಬೆಟ್ಟು, ಬೀಜಾಡಿ ಗ್ರಾಮ, ಕುಂದಾಪುರ ತಾಲೂಕು.	ಬೀಜಾಡಿ ಗ್ರಾಮದ ಸ.ನಂ. 125/30ರಲ್ಲಿ ವಾಸ್ತವ್ಯದ ಕಟ್ಟಡ ನಿರ್ಮಾಣ, CRZ-III, ಸಮುದ್ರದ ಭರತರೇಖೆಯಿಂದ 230ಮೀ ದೂರದಲ್ಲಿದೆ.	ಕರಾವಳಿ ನಿಯಂತ್ರಣ ವಲಯ ಅಧಿಸೂಚನೆ 2011ರಂತೆ ಅಭಿವೃದ್ಧಿ ನಿಷಿದ್ಧ ಪ್ರದೇಶದ ಹೊರಗೆ ಇರುತ್ತದೆ.
4	ಪ್ರಾನಿಪ/ನಿಪ/168/2017-18	27/07/2017	ಶ್ರೀ ದಿನೇಶ್ ಬಿನ್ ದಿ. ಪಂಜು ತಿಂಗಳಾಯ C/o ಚಂದ್ರ ಇಂಬಾಳಿ, ಕೊರವಡಿ, ಕುಂಭಾಶಿ ಗ್ರಾಮ, ಕುಂದಾಪುರ ತಾಲೂಕು.	ಬೀಜಾಡಿ ಗ್ರಾಮದ ಸ.ನಂ. 302/7ರಲ್ಲಿ ವಾಸ್ತವ್ಯದ ಕಟ್ಟಡ ನಿರ್ಮಾಣ, CRZ-III, ಸಮುದ್ರದ ಭರತರೇಖೆಯಿಂದ 485ಮೀ ದೂರದಲ್ಲಿದೆ.	ಕರಾವಳಿ ನಿಯಂತ್ರಣ ವಲಯ ಅಧಿಸೂಚನೆ 2011ರಂತೆ ಅಭಿವೃದ್ಧಿ ನಿಷಿದ್ಧ ಪ್ರದೇಶದ ಹೊರಗೆ ಇರುತ್ತದೆ.
5	ಪ್ರಾನಿಪ/ನಿಪ/172/2017-18	01/08/2017	ಶ್ರೀಮತಿ ಫಾತಿಮಾ ಬಿನ್ ಹುಸೈನ್ ಎಸ್‌ಪಾಂಟ್ ಹತ್ತಿರ, ಬೀಜಾಡಿ ಗ್ರಾಮ, ಕೋಟೇಶ್ವರ ಅಂಚೆ, ಕುಂದಾಪುರ ತಾಲೂಕು.	ಬೀಜಾಡಿ ಗ್ರಾಮದ ಸ.ನಂ. 115/38ರಲ್ಲಿ ವಾಸ್ತವ್ಯದ ಕಟ್ಟಡ ನಿರ್ಮಾಣ, CRZ-III, ಸಮುದ್ರದ ಭರತರೇಖೆಯಿಂದ 395ಮೀ ದೂರದಲ್ಲಿದೆ.	ಕರಾವಳಿ ನಿಯಂತ್ರಣ ವಲಯ ಅಧಿಸೂಚನೆ 2011ರಂತೆ ಅಭಿವೃದ್ಧಿ ನಿಷಿದ್ಧ ಪ್ರದೇಶದ ಹೊರಗೆ ಇರುತ್ತದೆ.
6	ಪ್ರಾನಿಪ/ನಿಪ/177/2017-18	03/08/2017	ಶ್ರೀಮತಿ ಸುಜಿತ್ತಾ ಸಾಗೇಶ ಪೂಜಾರಿ, ಕೋಟೆತಟ್ಟು ಗ್ರಾಮ ಮತ್ತು ಅಂಚೆ, ಉಡುಪಿ ತಾಲೂಕು.	ಕೋಟೆತಟ್ಟು ಗ್ರಾಮದ ಸ.ನಂ. 205/1ಎ1ಎ3ರಲ್ಲಿ ವಾಸ್ತವ್ಯದ ಕಟ್ಟಡ ನಿರ್ಮಾಣ, CRZ-III, ಸಮುದ್ರದ ಭರತರೇಖೆಯಿಂದ 360ಮೀ ದೂರದಲ್ಲಿದೆ.	ಕರಾವಳಿ ನಿಯಂತ್ರಣ ವಲಯ ಅಧಿಸೂಚನೆ 2011ರಂತೆ ಅಭಿವೃದ್ಧಿ ನಿಷಿದ್ಧ ಪ್ರದೇಶದ ಹೊರಗೆ ಇರುತ್ತದೆ.

7	ಪ್ರಾ.ನಿ.ವೆ/ನಿ.ವೆ/178/2017 -18	09/08/2017	ಶ್ರೀ ರಾಜೇಂದ್ರ ಪ್ರಸಾದ್ ಎಚ್. ಬಿನ್ ಎಚ್. ಶಂಕರನಾರಾಯಣ ಹಂದೆ, ಕೋಟತಟ್ಟು ಗ್ರಾಮ ಮತ್ತು ಅಂಚೆ, ಉಡುಪಿ ತಾಲೂಕು.	ಕೋಟತಟ್ಟು ಗ್ರಾಮದ ಸ.ನಂ. 211/17ರಲ್ಲಿ ವಾಸ್ತವ್ಯದ ಕಟ್ಟಡ ನಿರ್ಮಾಣ, CRZ-III, ಸಮುದ್ರದ ಭರತರೇಖೆಯಿಂದ 355ಮೀ ದೂರದಲ್ಲಿದೆ.	ಕರಾವಳಿ ನಿಯಂತ್ರಣ ವಲಯ ಅಧಿಸೂಚನೆ 2011ರಂತೆ ಅಭಿವೃದ್ಧಿ ನಿಷಿದ್ಧ ಪ್ರದೇಶದ ಹೊರಗೆ ಇರುತ್ತದೆ.
8	ಪ್ರಾ.ನಿ.ವೆ/ನಿ.ವೆ/188/2017 -18	09/08/2017	ಶ್ರೀ ಇಸ್ರಾಯಿಲ್ ಬಿನ್ ಅಬ್ದುಲ್ ಸಾಹೇಬ್, ಕೋಟೇಶ್ವರ ಅಂಚೆ, ಬೀಜಾಡಿ ಗ್ರಾಮ, ಕುಂದಾಪುರ-576222.	ಬೀಜಾಡಿ ಗ್ರಾಮದ ಸ.ನಂ. 130/63ರಲ್ಲಿ ವಾಸ್ತವ್ಯದ ಕಟ್ಟಡ ನಿರ್ಮಾಣ, CRZ-III, ಸಮುದ್ರದ ಭರತರೇಖೆಯಿಂದ 205ಮೀ ದೂರದಲ್ಲಿದೆ.	ಕರಾವಳಿ ನಿಯಂತ್ರಣ ವಲಯ ಅಧಿಸೂಚನೆ 2011ರಂತೆ ಅಭಿವೃದ್ಧಿ ನಿಷಿದ್ಧ ಪ್ರದೇಶದ ಹೊರಗೆ ಇರುತ್ತದೆ.
9	ಪ್ರಾ.ನಿ.ವೆ/ನಿ.ವೆ/189/2017 -18	09/08/2017	ಶ್ರೀ ಮರವಂತೆ ಪುಟ್ಟಪ್ಪ ಶೆಣೈ ಬಿನ್ ಬಾಬುರಾಯ ಶೆಣೈ, ತಿಲಕರಸಿ ಮರವಂತೆ, ತಿಲಕರಸಿ ಅಂಚೆ, ಕುಂದಾಪುರ ತಾಲೂಕು.	ಮರವಂತೆ ಗ್ರಾಮದ ಸ.ನಂ. 146/5ಬಿರಲ್ಲಿ ವಾಸ್ತವ್ಯದ ಕಟ್ಟಡ ಪುನರ್ ನಿರ್ಮಾಣ, CRZ-III, ಸಮುದ್ರದ ಭರತರೇಖೆಯಿಂದ 305ಮೀ ದೂರದಲ್ಲಿದೆ. (ವಿಸ್ತೀರ್ಣ 126 ಚ.ಮೀ)	ಕರಾವಳಿ ನಿಯಂತ್ರಣ ವಲಯ ಅಧಿಸೂಚನೆ 2011ರಂತೆ ಅಭಿವೃದ್ಧಿ ನಿಷಿದ್ಧ ಪ್ರದೇಶದ ಹೊರಗೆ ಇರುತ್ತದೆ.
10	ಪ್ರಾ.ನಿ.ವೆ/ನಿ.ವೆ/191/2017 -18	09/08/2017	ಶ್ರೀಮತಿ ಸುಜಾತೆ. ಕೆ. ಕೋಂ ಕೃಷ್ಣ ಪುತ್ರನ್, ಮೂರು ಗ್ರಾಮ, ಕೋಟತಟ್ಟು ಅಂಚೆ, ಉಡುಪಿ ತಾಲೂಕು.	ಮೂರು ಗ್ರಾಮದ ಸ.ನಂ. 305/5ರಲ್ಲಿ ವಾಸ್ತವ್ಯದ ಕಟ್ಟಡ ನಿರ್ಮಾಣ, CRZ-III, ಸಮುದ್ರದ ಭರತರೇಖೆಯಿಂದ 305ಮೀ ದೂರದಲ್ಲಿದೆ.	ಕರಾವಳಿ ನಿಯಂತ್ರಣ ವಲಯ ಅಧಿಸೂಚನೆ 2011ರಂತೆ ಅಭಿವೃದ್ಧಿ ನಿಷಿದ್ಧ ಪ್ರದೇಶದ ಹೊರಗೆ ಇರುತ್ತದೆ.
11	ಪ್ರಾ.ನಿ.ವೆ/ನಿ.ವೆ/192/2017 -18	09/08/2017	ಶ್ರೀ ಲಕ್ಷ್ಮಣ ಕಾಂಚನ್ ಜಿನ್ ಅಣ್ಣಪ್ಪ ಮರಕಾಲ, ಮೂರು ಗ್ರಾಮ, ಕೋಟತಟ್ಟು ಅಂಚೆ, ಉಡುಪಿ ತಾಲೂಕು.	ಮೂರು ಗ್ರಾಮದ ಸ.ನಂ. 305/8ರಲ್ಲಿ ವಾಸ್ತವ್ಯದ ಕಟ್ಟಡ ನಿರ್ಮಾಣ, CRZ-III, ಸಮುದ್ರದ ಭರತರೇಖೆಯಿಂದ 285ಮೀ ದೂರದಲ್ಲಿದೆ.	ಕರಾವಳಿ ನಿಯಂತ್ರಣ ವಲಯ ಅಧಿಸೂಚನೆ 2011ರಂತೆ ಅಭಿವೃದ್ಧಿ ನಿಷಿದ್ಧ ಪ್ರದೇಶದ ಹೊರಗೆ ಇರುತ್ತದೆ.
12	ಪ್ರಾ.ನಿ.ವೆ/ನಿ.ವೆ/197/2017 -18	10/08/2017	ಶ್ರೀಮತಿ ಮಾಲತಿ ಎಲ್. ಸಾಲ್ವಾನ್ ಕೋಂ ಲೀಲಾಧರ ಎನ್. ಸಾಲ್ವಾನ್, "ಇಂಚರ್", ಪಡುಹಿತ್ತು, ನಡ್ಡಾಲು ಗ್ರಾಮ, ಪಡುಬಿದ್ರಿ ಅಂಚೆ, ಉಡುಪಿ-574111.	ತೆಂಕ ಗ್ರಾಮದ ಸ.ನಂ. 61/16ರಲ್ಲಿ ವಾಸ್ತವ್ಯದ ಕಟ್ಟಡ ನಿರ್ಮಾಣ, CRZ-III, ಸಮುದ್ರದ ಭರತರೇಖೆಯಿಂದ 285ಮೀ ದೂರದಲ್ಲಿದೆ.	ಕರಾವಳಿ ನಿಯಂತ್ರಣ ವಲಯ ಅಧಿಸೂಚನೆ 2011ರಂತೆ ಅಭಿವೃದ್ಧಿ ನಿಷಿದ್ಧ ಪ್ರದೇಶದ ಹೊರಗೆ ಇರುತ್ತದೆ.
13	ಪ್ರಾ.ನಿ.ವೆ/ನಿ.ವೆ/198/2017 -18	10/08/2017	ಶ್ರೀಮತಿ ರೋಹಿಣಿ ಕೋಂ ಚಂದ್ರ ವಿತಾಳ್, ಪಾರಂಪಳ್ಳಿ, ಪಡುಕರೆ, ಪಾರಂಪಳ್ಳಿ ಗ್ರಾಮ, ಉಡುಪಿ ತಾಲೂಕು.	ಪಾರಂಪಳ್ಳಿ ಗ್ರಾಮದ ಸ.ನಂ. 93/23ರಲ್ಲಿ ವಾಸ್ತವ್ಯದ ಕಟ್ಟಡ ನಿರ್ಮಾಣ, CRZ-III, ಸಮುದ್ರದ ಭರತರೇಖೆಯಿಂದ 390ಮೀ ದೂರದಲ್ಲಿದೆ.	ಕರಾವಳಿ ನಿಯಂತ್ರಣ ವಲಯ ಅಧಿಸೂಚನೆ 2011ರಂತೆ ಅಭಿವೃದ್ಧಿ ನಿಷಿದ್ಧ ಪ್ರದೇಶದ ಹೊರಗೆ ಇರುತ್ತದೆ.

	ಪ್ರಾನ್ವಿಪ/ನಿಪ/200/2017 -18	17/08/2017	ಶ್ರೀ ಸದಾನಂದ ಕರ್ಕೇರ ಬಿನ್ ಜಲಜ ಕರ್ಕೇರ, ಕೊಳ ರಾಮ ಭಜನಾ ಮಂದಿರದ ಬಳಿ, ಮಲ್ಲೆ ಅಂಚೆ, ಕೊಡವೂರು ಗ್ರಾಮ, ಉಡುಪಿ ತಾಲೂಕು.	ಕೊಡವೂರು ಗ್ರಾಮದ ಸ.ನಂ. 263/23ರಲ್ಲಿ ವಾಸ್ತವ್ಯದ ಕಟ್ಟಡ ನಿರ್ಮಾಣ, CRZ-III, ಸಮುದ್ರದ ಭರತರೇಖೆಯಿಂದ 240ಮೀ ದೂರದಲ್ಲಿದೆ.	ಕರಾವಳಿ ನಿಯಂತ್ರಣ ವಲಯ ಅಧಿಸೂಚನೆ 2011ರಂತೆ ಅಭಿವೃದ್ಧಿ ನಿಷಿದ್ಧ ಪ್ರದೇಶದ ಹೊರಗೆ ಇರುತ್ತದೆ.
15	ಪ್ರಾನ್ವಿಪ/ನಿಪ/203/2017 -18	17/08/2017	ಶ್ರೀಮತಿ ಪ್ರಿಯಲತಾ ಕೋಂ ದಿ ಸದಾನಂದ ಸಾಲಿಯಾನ್, ಕೊಳ, "ಭಾಗ್ಯ ಪ್ರಿಯ", ಮನೆ ನಂ. 3-137, ಮಲ್ಲೆ ಅಂಚೆ, ಕೊಡವೂರು ಗ್ರಾಮ, ಉಡುಪಿ ತಾಲೂಕು.	ಕೊಡವೂರು ಗ್ರಾಮದ ಸ.ನಂ. 263/21ರಲ್ಲಿ ವಾಸ್ತವ್ಯದ ಕಟ್ಟಡ ನಿರ್ಮಾಣ, CRZ-III, ಸಮುದ್ರದ ಭರತರೇಖೆಯಿಂದ 225ಮೀ ದೂರದಲ್ಲಿದೆ.	ಕರಾವಳಿ ನಿಯಂತ್ರಣ ವಲಯ ಅಧಿಸೂಚನೆ 2011ರಂತೆ ಅಭಿವೃದ್ಧಿ ನಿಷಿದ್ಧ ಪ್ರದೇಶದ ಹೊರಗೆ ಇರುತ್ತದೆ.
16	ಪ್ರಾನ್ವಿಪ/ನಿಪ/204/2017 -18	17/08/2017	ಶ್ರೀ ಬಿ. ಅಬ್ದುಸ್ ಸಾಹೇಬ್ ಬಿನ್ ದಿ ಮಹಮ್ಮದ್ ಸಾಹೇಬ್, ಕೊಳ ರಾಮ ಭಜನಾ ಮಂದಿರ ಬಳಿ, ಮಲ್ಲೆ ಅಂಚೆ, ಕೊಡವೂರು ಗ್ರಾಮ, ಉಡುಪಿ ತಾಲೂಕು.	ಕೊಡವೂರು ಗ್ರಾಮದ ಸ.ನಂ. 263/22ರಲ್ಲಿ ವಾಸ್ತವ್ಯದ ಕಟ್ಟಡ ನಿರ್ಮಾಣ, CRZ-III, ಸಮುದ್ರದ ಭರತರೇಖೆಯಿಂದ 255ಮೀ ದೂರದಲ್ಲಿದೆ.	ಕರಾವಳಿ ನಿಯಂತ್ರಣ ವಲಯ ಅಧಿಸೂಚನೆ 2011ರಂತೆ ಅಭಿವೃದ್ಧಿ ನಿಷಿದ್ಧ ಪ್ರದೇಶದ ಹೊರಗೆ ಇರುತ್ತದೆ.
17	ಪ್ರಾನ್ವಿಪ/ನಿಪ/205/2017 -18	18/08/2017	ಶ್ರೀ ಅಬ್ದುಸ್ C/o ಪೀರು ಸಾಹೇಬ್, ಕರಾವಳಿ ಸರ್ವಿಸಸ್, ಹೋಟೆಲ್ ಪೆಂಚೆರತ್ನ ಪ್ಯಾರಾಡೈಸ್, 1ನೇ ಮಹಡಿ, ಕೋರ್ಟ್ ಎದುರುಗಡೆ, ಉಡುಪಿ ತಾಲೂಕು.	ನಡ್ಡಾಲು ಗ್ರಾಮದ ಸ.ನಂ. 223/7ಎರಲ್ಲಿ ವಾಸ್ತವ್ಯದ ಕಟ್ಟಡ ನಿರ್ಮಾಣ, CRZ-III, ಸಮುದ್ರದ ಭರತರೇಖೆಯಿಂದ 430ಮೀ ದೂರದಲ್ಲಿದೆ.	ಕರಾವಳಿ ನಿಯಂತ್ರಣ ವಲಯ ಅಧಿಸೂಚನೆ 2011ರಂತೆ ಅಭಿವೃದ್ಧಿ ನಿಷಿದ್ಧ ಪ್ರದೇಶದ ಹೊರಗೆ ಇರುತ್ತದೆ.
18	ಪ್ರಾನ್ವಿಪ/ನಿಪ/206/2017 -18	19/08/2017	ಶ್ರೀ ಜೋನ್ ಫೆರ್ನಾಂಡಿಸ್ ಬಿನ್ ದಿ ಡೆಲ್ಟಿನ್ ಫೆರ್ನಾಂಡಿಸ್, C/o ದಿನೇಶ್ ಸಿ. ಪೂಜಾರಿ, "ಗುರುಶ್ರೀ", ಕದಿಕ್ ಮನೆ, ಬಡಾನಿಡಿಯೂರು ಗ್ರಾಮ, ಉಡುಪಿ ತಾಲೂಕು.	ಬಡಾನಿಡಿಯೂರು ಗ್ರಾಮದ ಸ.ನಂ. 74/4ರಲ್ಲಿ ವಾಸ್ತವ್ಯದ ಕಟ್ಟಡ ನಿರ್ಮಾಣ, CRZ-III, ಸಮುದ್ರದ ಭರತರೇಖೆಯಿಂದ 360ಮೀ ದೂರದಲ್ಲಿದೆ.	ಕರಾವಳಿ ನಿಯಂತ್ರಣ ವಲಯ ಅಧಿಸೂಚನೆ 2011ರಂತೆ ಅಭಿವೃದ್ಧಿ ನಿಷಿದ್ಧ ಪ್ರದೇಶದ ಹೊರಗೆ ಇರುತ್ತದೆ.
19	ಪ್ರಾನ್ವಿಪ/ನಿಪ/208/2017 -18	19/08/2017	ಶ್ರೀ ಭಾಸ್ಕರ ಕ್ಷುಂದರ್ ಬಿನ್ ತೊಗ್ಗು ಕೋಟ್ಯಾನ್, ಕದಿಕ್, ಬಡಾನಿಡಿಯೂರು ಗ್ರಾಮ ಮತ್ತು ಅಂಚೆ, ಉಡುಪಿ ತಾಲೂಕು	ಬಡಾನಿಡಿಯೂರು ಗ್ರಾಮದ ಸ.ನಂ. 104/8ಪಿ6ರಲ್ಲಿ ವಾಸ್ತವ್ಯದ ಕಟ್ಟಡ ನಿರ್ಮಾಣ, CRZ-III, ಸಮುದ್ರದ ಭರತರೇಖೆಯಿಂದ 490ಮೀ ದೂರದಲ್ಲಿದೆ.	ಕರಾವಳಿ ನಿಯಂತ್ರಣ ವಲಯ ಅಧಿಸೂಚನೆ 2011ರಂತೆ ಅಭಿವೃದ್ಧಿ ನಿಷಿದ್ಧ ಪ್ರದೇಶದ ಹೊರಗೆ ಇರುತ್ತದೆ.
20	ಪ್ರಾನ್ವಿಪ/ನಿಪ/211/2017 -18	23/08/2017	ಶ್ರೀಮತಿ ಮುಕಾಂಬು ಪಾರ್ವಿ ಕೋಂ ಶಾಂತಾರಾಮ ಪಾರ್ವಿ, ಸಂಕದ ಬಾಗಿಲು ಮನೆ, ಅಮ್ಮನವರ ತೊಪ್ಪು,	ಉಪ್ಪುಂದ ಗ್ರಾಮದ ಸ.ನಂ. 97/13ರಲ್ಲಿ ವಾಸ್ತವ್ಯದ ಕಟ್ಟಡ ನಿರ್ಮಾಣ, CRZ-III, ಸಮುದ್ರದ ಭರತರೇಖೆಯಿಂದ 478ಮೀ ದೂರದಲ್ಲಿದೆ.	ಕರಾವಳಿ ನಿಯಂತ್ರಣ ವಲಯ ಅಧಿಸೂಚನೆ 2011ರಂತೆ ಅಭಿವೃದ್ಧಿ ನಿಷಿದ್ಧ

			ಉಪ್ಪಂದ ಗ್ರಾಮ, ತಾರಪತಿ ಅಂಚೆ, ಕುಂದಾಪುರ ತಾಲೂಕು.		ಪ್ರದೇಶದ ಹೊರಗೆ ಇರುತ್ತದೆ.
21	ಪ್ರಾನಿಪ/ನಿಪ/214/2017 -18	26/08/2017	ಶ್ರೀಮತಿ ಗುಲಾಬಿ ಮತ್ತು ಅವರ ಕವರಿನವರು ಬಿನ್ ಮೆಟ್ಟಿ ಹಂಗು, "ನಂಬಿಯಾರ್ ಆಸಕ್ತ ಹತ್ತಿರ", ನಾವೊಂದ ಅಂಚೆ, ಕುಂದಾಪುರ ತಾಲೂಕು.	ನಾವೊಂದ ಗ್ರಾಮದ ಸ.ನಂ. 182/1ಸಿಪಿ4ರಲ್ಲಿ ವಾಸ್ತವ್ಯದ ಕಟ್ಟಡ ನಿರ್ಮಾಣ, CRZ-III, ಸಮುದ್ರದ ಭರತರೇಖೆಯಿಂದ 228ಮೀ ದೂರದಲ್ಲಿದೆ.	ಕರಾವಳಿ ನಿಯಂತ್ರಣ ವಲಯ ಅಧಿಸೂಚನೆ 2011ರಂತೆ ಅಭಿವೃದ್ಧಿ ನಿಷಿದ್ಧ ಪ್ರದೇಶದ ಹೊರಗೆ ಇರುತ್ತದೆ.
22	ಪ್ರಾನಿಪ/ನಿಪ/216/2017 -18	26/08/2017	ಶ್ರೀ ಶಿವರಾಮ ಆಚಾರಿ ಬಿನ್ ಲಕ್ಷ್ಮಣ ಆಚಾರಿ, ಸುಬ್ರಹ್ಮಣ್ಯ ದೇವಸ್ಥಾನದ ಎದುರು, ಮರವಂತ ಗ್ರಾಮ, ಕುಂದಾಪುರ ತಾಲೂಕು.	ಮರವಂತ ಗ್ರಾಮದ ಸ.ನಂ. 119/14ರಲ್ಲಿ ವಾಸ್ತವ್ಯದ ಕಟ್ಟಡ ನಿರ್ಮಾಣ, CRZ-III, ಸಮುದ್ರದ ಭರತರೇಖೆಯಿಂದ 435ಮೀ ದೂರದಲ್ಲಿದೆ.	ಕರಾವಳಿ ನಿಯಂತ್ರಣ ವಲಯ ಅಧಿಸೂಚನೆ 2011ರಂತೆ ಅಭಿವೃದ್ಧಿ ನಿಷಿದ್ಧ ಪ್ರದೇಶದ ಹೊರಗೆ ಇರುತ್ತದೆ.
23	ಪ್ರಾನಿಪ/ನಿಪ/217/2017 -18	28/08/2017	ಶ್ರೀ ಮೆಚ್ಚರಾಜ್ ಬಿನ್ ದಿ ಕೃಷ್ಣಪ್ಪ ಕೋಟ್ಯಾನ್, ತೆಂಕ ಗ್ರಾಮ, ಫಿಶರೀಸ್ ರಸ, ಉಡುಪಿ ತಾಲೂಕು.	ತೆಂಕ ಗ್ರಾಮದ ಸ.ನಂ. 50/10ರಲ್ಲಿ ವಾಸ್ತವ್ಯದ ಕಟ್ಟಡ ನಿರ್ಮಾಣ, CRZ-III, ಸಮುದ್ರದ ಭರತರೇಖೆಯಿಂದ 230ಮೀ ದೂರದಲ್ಲಿದೆ.	ಕರಾವಳಿ ನಿಯಂತ್ರಣ ವಲಯ ಅಧಿಸೂಚನೆ 2011ರಂತೆ ಅಭಿವೃದ್ಧಿ ನಿಷಿದ್ಧ ಪ್ರದೇಶದ ಹೊರಗೆ ಇರುತ್ತದೆ.
24	ಪ್ರಾನಿಪ/ನಿಪ/223/2017 -18	31/08/2017	ಶ್ರೀಮತಿ ಮುತ್ತು ದೇವಾಡಿ ಬಿನ್ ಗಣಪ ದೇವಾಡಿಗ, ಹೊಸಹಕ್ಕು ಮನೆ, ತ್ರಾಸಿ, ಕುಂದಾಪುರ ತಾಲೂಕು.	ತ್ರಾಸಿ ಗ್ರಾಮದ ಸ.ನಂ. 29/13ಎ2ರಲ್ಲಿ ವಾಸ್ತವ್ಯದ ಕಟ್ಟಡ ನಿರ್ಮಾಣ, CRZ-III, ಸಮುದ್ರದ ಭರತರೇಖೆಯಿಂದ 384ಮೀ ದೂರದಲ್ಲಿದೆ.	ಕರಾವಳಿ ನಿಯಂತ್ರಣ ವಲಯ ಅಧಿಸೂಚನೆ 2011ರಂತೆ ಅಭಿವೃದ್ಧಿ ನಿಷಿದ್ಧ ಪ್ರದೇಶದ ಹೊರಗೆ ಇರುತ್ತದೆ.
25	ಪ್ರಾನಿಪ/ನಿಪ/225/2017 -18	05/09/2017	ಶ್ರೀಮತಿ ಕರಿಯದು ಸಾಲ್ವಾನ್ ಬಿನ್ ದಿ ಗಂಗ, ಮನೆ ನಂ. 2-36, "ರಾಧಿಕಾ ನಿವಾಸ", ಬಡಾನಿಡಿಯೂರು ಗ್ರಾಮ, ಉಡುಪಿ ತಾಲೂಕು.	ಕೊಡವೂರು ಗ್ರಾಮದ ಸ.ನಂ. 4/43 ಮತ್ತು 4/45ರಲ್ಲಿ ವಾಸ್ತವ್ಯದ ಕಟ್ಟಡ ನಿರ್ಮಾಣ, CRZ-III, ಸಮುದ್ರದ ಭರತರೇಖೆಯಿಂದ 215ಮೀ ದೂರದಲ್ಲಿದೆ.	ಕರಾವಳಿ ನಿಯಂತ್ರಣ ವಲಯ ಅಧಿಸೂಚನೆ 2011ರಂತೆ ಅಭಿವೃದ್ಧಿ ನಿಷಿದ್ಧ ಪ್ರದೇಶದ ಹೊರಗೆ ಇರುತ್ತದೆ.
26	ಪ್ರಾನಿಪ/ನಿಪ/228/2017 -18	05/09/2017	ಶ್ರೀಮತಿ ಮಾಚಿ ಯಾನ್ ಬಚ್ಚಿ ಬಿನ್ ಕುಪ್ಪು, ಅಳಿಳ್ಳಿ ಮನೆ, ಕಿರಿಮಂಜೇಶ್ವರ ಅಂಚೆ, ಕುಂದಾಪುರ ತಾಲೂಕು.	ಕಿರಿಮಂಜೇಶ್ವರ ಗ್ರಾಮದ ಸ.ನಂ. 157/9ರಲ್ಲಿ ವಾಸ್ತವ್ಯದ ಕಟ್ಟಡ ಪುನರ್ ನಿರ್ಮಾಣ, CRZ-III, ಸಮುದ್ರದ ಭರತರೇಖೆಯಿಂದ 270ಮೀ ದೂರದಲ್ಲಿದೆ. (ನಿಸ್ತೀರ್ಣ 600 ಚ.ಅಡಿ)	ಕರಾವಳಿ ನಿಯಂತ್ರಣ ವಲಯ ಅಧಿಸೂಚನೆ 2011ರಂತೆ ಅಭಿವೃದ್ಧಿ ನಿಷಿದ್ಧ ಪ್ರದೇಶದ ಹೊರಗೆ ಇರುತ್ತದೆ.
27	ಪ್ರಾನಿಪ/ನಿಪ/229/2017 -18	06/09/2017	ಶ್ರೀಮತಿ ಸಂಪಿ ಸಾಲ್ವಾನ್ ಬಿನ್ ದಿ ಮುತ್ತು ಸಾಲ್ವಾನ್, ಮನೆ ನಂ. 7- 28, "ಗುರು ಪ್ರಸಾದ್",	ಕೊಡವೂರು ಗ್ರಾಮದ ಸ.ನಂ. 4/42ರಲ್ಲಿ ವಾಸ್ತವ್ಯದ ಕಟ್ಟಡ ನಿರ್ಮಾಣ, CRZ-III, ಸಮುದ್ರದ ಭರತರೇಖೆಯಿಂದ	ಕರಾವಳಿ ನಿಯಂತ್ರಣ ವಲಯ ಅಧಿಸೂಚನೆ 2011ರಂತೆ

			ತೊಟ್ಟಿಂ ಅಂಚೆ, ಕೊಡವೂರು ಗ್ರಾಮ, ಉಡುಪಿ ತಾಲೂಕು.	205ಮೀ ದೂರದಲ್ಲಿದೆ.	ಅಭಿವೃದ್ಧಿ ನಿಷಿದ್ಧ ಪ್ರದೇಶದ ಹೊರಗೆ ಇರುತ್ತದೆ.
28	ಪ್ರಾನ್ವಿಪ/ನಿಪ/232/2017 -18	07/09/2017	ಶ್ರೀ ಅಶೋಕ ಕೆ. ಕುಂದರ್ ಬಿನ್ ಕೃಷ್ಣ ಕುಂದರ್, ಜಾತ್ರಬಟ್ಟು ಮನೆ, ಬೀಜಾಡಿ. ಗ್ರಾಮ, ಕೋಟೇಶ್ವರ ಅಂಚೆ, ಕುಂದಾಪುರ ತಾಲೂಕು.	ಬೀಜಾಡಿ ಗ್ರಾಮದ ಸ.ನಂ. 129/71ರಲ್ಲಿ ವಾಸ್ತವ್ಯದ ಕಟ್ಟಡ ನಿರ್ಮಾಣ, CRZ-III, ಸಮುದ್ರದ ಭರತರೇಖೆಯಿಂದ 248ಮೀ ದೂರದಲ್ಲಿದೆ.	ಕರಾವಳಿ ನಿಯಂತ್ರಣ ವಲಯ ಅಧಿಸೂಚನೆ 2011ರಂತೆ ಅಭಿವೃದ್ಧಿ ನಿಷಿದ್ಧ ಪ್ರದೇಶದ ಹೊರಗೆ ಇರುತ್ತದೆ.
29	ಪ್ರಾನ್ವಿಪ/ನಿಪ/233/2017 -18	07/09/2017	ಶ್ರೀ ಹೇಮನಾಥ ಬಿನ್ ರಾಮ ಸುವರ್ಣ, ಪದ್ಮಾ ನಿವಾಸ, ವಿರ್ಮಾಳು ತೆಂಕ, ಉಡುಪಿ ತಾಲೂಕು.	ತೆಂಕ ಗ್ರಾಮದ ಸ.ನಂ. 61/15ರಲ್ಲಿ ವಾಸ್ತವ್ಯದ ಕಟ್ಟಡ ನಿರ್ಮಾಣ, CRZ-III, ಸಮುದ್ರದ ಭರತರೇಖೆಯಿಂದ 218ಮೀ ದೂರದಲ್ಲಿದೆ.	ಕರಾವಳಿ ನಿಯಂತ್ರಣ ವಲಯ ಅಧಿಸೂಚನೆ 2011ರಂತೆ ಅಭಿವೃದ್ಧಿ ನಿಷಿದ್ಧ ಪ್ರದೇಶದ ಹೊರಗೆ ಇರುತ್ತದೆ.
30	ಪ್ರಾನ್ವಿಪ/ನಿಪ/236/2017 -18	13/09/2017	ಶ್ರೀಮತಿ ಮಂಜು ಪೂಜಾರ್ತಿ, 5-49, ಪಡು ಗ್ರಾಮ, ಕೋಡ ಮನೆ, ಕೋಚ ಮನೆ, ಕಾಮ ಅಂಚೆ, ಉಡುಪಿ-574106.	ಪಡು ಗ್ರಾಮದ ಸ.ನಂ. 79/11ರಲ್ಲಿ ವಾಸ್ತವ್ಯದ ಕಟ್ಟಡ ನಿರ್ಮಾಣ, CRZ-III, ಸಮುದ್ರದ ಭರತರೇಖೆಯಿಂದ 320ಮೀ ದೂರದಲ್ಲಿದೆ.	ಕರಾವಳಿ ನಿಯಂತ್ರಣ ವಲಯ ಅಧಿಸೂಚನೆ 2011ರಂತೆ ಅಭಿವೃದ್ಧಿ ನಿಷಿದ್ಧ ಪ್ರದೇಶದ ಹೊರಗೆ ಇರುತ್ತದೆ.
31	ಪ್ರಾನ್ವಿಪ/ನಿಪ/238/2017 -18	13/09/2017	ಶ್ರೀಮತಿ ಆಶಾ ಕೆ. ಕೋಂ ಗಣೇಶ ಎಫ್. ಬಣಕಾರ್, ಮನೆ ನಂ. 3-33, ಐರೋಡಿ, ಕೋಡಿ ಕನ್ಯಾಣ ಅಂಚೆ, ಉಡುಪಿ ತಾಲೂಕು.	ಕೋಡಿ ಗ್ರಾಮದ ಸ.ನಂ. 6/2ಸಿ1ಪಿರಲ್ಲಿ ವಾಸ್ತವ್ಯದ ಕಟ್ಟಡ ನಿರ್ಮಾಣ, CRZ-III, ಸಮುದ್ರದ ಭರತರೇಖೆಯಿಂದ 430ಮೀ ದೂರದಲ್ಲಿದೆ.	ಕರಾವಳಿ ನಿಯಂತ್ರಣ ವಲಯ ಅಧಿಸೂಚನೆ 2011ರಂತೆ ಅಭಿವೃದ್ಧಿ ನಿಷಿದ್ಧ ಪ್ರದೇಶದ ಹೊರಗೆ ಇರುತ್ತದೆ.
32	ಪ್ರಾನ್ವಿಪ/ನಿಪ/242/2017 -18	21/09/2017	ಶ್ರೀಮತಿ ವಾರ್ವತಿ ಪೂಜಾರ್ತಿ ಬಿನ್ ದಿ ಜೆನ್ನಮ್ಮ ಹೆಂಗ್ಲು, ಅಮ್ಮ ಮನೆ, ಸಾವಂದ ಅಂಚೆ, ಕುಂದಾಪುರ ತಾಲೂಕು.	ಸಾವಂದ ಗ್ರಾಮದ ಸ.ನಂ. 168/4ರಲ್ಲಿ ವಾಸ್ತವ್ಯದ ಕಟ್ಟಡ ನಿರ್ಮಾಣ, CRZ-III, ಸಮುದ್ರದ ಭರತರೇಖೆಯಿಂದ 370ಮೀ ದೂರದಲ್ಲಿದೆ.	ಕರಾವಳಿ ನಿಯಂತ್ರಣ ವಲಯ ಅಧಿಸೂಚನೆ 2011ರಂತೆ ಅಭಿವೃದ್ಧಿ ನಿಷಿದ್ಧ ಪ್ರದೇಶದ ಹೊರಗೆ ಇರುತ್ತದೆ.
33	ಪ್ರಾನ್ವಿಪ/ನಿಪ/253/2017 -18	26/09/2017	ಶ್ರೀ ನಾರಾಯಣ ಗಾಣೆಗೆ ಬಿನ್ ಮಹಾಲಿಂಗ ಗಾಣೆಗೆ, ಮರವಂತೆ ಗ್ರಾಮ, ಕುಂದಾಪುರ ತಾಲೂಕು.	ಮರವಂತೆ ಗ್ರಾಮದ ಸ.ನಂ. 136/7ರಲ್ಲಿ ವಾಸ್ತವ್ಯದ ಕಟ್ಟಡ ನಿರ್ಮಾಣ, CRZ-III, ಸಮುದ್ರದ ಭರತರೇಖೆಯಿಂದ 475ಮೀ ದೂರದಲ್ಲಿದೆ.	ಕರಾವಳಿ ನಿಯಂತ್ರಣ ವಲಯ ಅಧಿಸೂಚನೆ 2011ರಂತೆ ಅಭಿವೃದ್ಧಿ ನಿಷಿದ್ಧ ಪ್ರದೇಶದ ಹೊರಗೆ ಇರುತ್ತದೆ.
34	ಪ್ರಾನ್ವಿಪ/ನಿಪ/254/2017 -18	26/09/2017	ಶ್ರೀಮತಿ ಮಲೀ ಮೂಜಾರ್ತಿ, ಜೆನ್ನಜ್ಜಿ ಮನೆ ಹತ್ತಿರ, ಪಡುವರಿ ಗ್ರಾಮ, ಕುಂದಾಪುರ ತಾಲೂಕು.	ಪಡುವರಿ ಗ್ರಾಮದ ಸ.ನಂ. 174/6ರಲ್ಲಿ ವಾಸ್ತವ್ಯದ ಕಟ್ಟಡ ನಿರ್ಮಾಣ CRZ-III, ಸಮುದ್ರದ ಭರತರೇಖೆಯಿಂದ	ಕರಾವಳಿ ನಿಯಂತ್ರಣ ವಲಯ ಅಧಿಸೂಚನೆ 2011ರಂತೆ ಅಭಿವೃದ್ಧಿ ನಿಷಿದ್ಧ

				270ಮೀ ದೂರದಲ್ಲಿದೆ.	ಪ್ರದೇಶದ ಹೊರಗೆ ಇರುತ್ತದೆ.
35	ಪ್ರಾನಿಪ/ನಿಪ/258/2017 -18	26/09/2017	ಶ್ರೀಮತಿ ಸಿಂಗಾರಿ ಬಿನ್ ದಿ ವೆಂಕಮ್ಮ, ಗಂಗೇ ಮನೆ, ಕೆರ್ನಾಲು ಅಮಚೆ, ನಂದನವನ ಗ್ರಾಮ, ಕುಂದಾಪುರ ತಾಲೂಕು.	ನಂದನವನ ಗ್ರಾಮದ ಸ.ನಂ. 43/20ರಲ್ಲಿ ವಾಸ್ತವ್ಯದ ಕಟ್ಟಡ ನಿರ್ಮಾಣ, CRZ-III, ಸಮುದ್ರದ ಭರತರೇಖೆಯಿಂದ 310ಮೀ ದೂರದಲ್ಲಿದೆ.	ಕರಾವಳಿ ನಿಯಂತ್ರಣ ವಲಯ ಅಧಿಸೂಚನೆ 2011ರಂತೆ ಅಭಿವೃದ್ಧಿ ನಿಷಿದ್ಧ ಪ್ರದೇಶದ ಹೊರಗೆ ಇರುತ್ತದೆ.
36	ಪ್ರಾನಿಪ/ನಿಪ/262/2017 -18	27/09/2017	ಶ್ರೀ ರಾಘು ಮೋಜಾರಿ ಬಿನ್ ನಾರಾಯಣ ಮೋಜಾರಿ, ಮಲ್ಲೆ ಕೊಳೆ ಅಂಚೆ, ಕೊಡವೂರು ಗ್ರಾಮ, ಉಡುಪಿ ತಾಲೂಕು.	ಕೊಡವೂರು ಗ್ರಾಮದ ಸ.ನಂ. 317/5ಪಿ-2ರಲ್ಲಿ ವಾಸ್ತವ್ಯದ ಕಟ್ಟಡ ನಿರ್ಮಾಣ, CRZ-III, ಸಮುದ್ರದ ಭರತರೇಖೆಯಿಂದ 390ಮೀ ದೂರದಲ್ಲಿದೆ.	ಕರಾವಳಿ ನಿಯಂತ್ರಣ ವಲಯ ಅಧಿಸೂಚನೆ 2011ರಂತೆ ಅಭಿವೃದ್ಧಿ ನಿಷಿದ್ಧ ಪ್ರದೇಶದ ಹೊರಗೆ ಇರುತ್ತದೆ.
37	ಪ್ರಾನಿಪ/ನಿಪ/264/2017 -18	27/09/2017	ಶ್ರೀಮತಿ ಸುಲಾಬಿ ಮೋಜಾರ್ತಿ ಬಿನ್ ಸಂಕಿ ಮೋಜಾರ್ತಿ, ಹ್ಯಾಂಗೇ ಗುಡ್ಡೆ, ಉಂಜಾ ಹೌಸ್, ಬಡಾ ಗ್ರಾಮ, ಉಚ್ಚಿಲ ಅಂಚೆ, ಉಡುಪಿ-574117.	ಬಡಾ ಗ್ರಾಮದ ಸ.ನಂ. 40/1ಎ1ವರಲ್ಲಿ ವಾಸ್ತವ್ಯದ ಕಟ್ಟಡ ನಿರ್ಮಾಣ, CRZ-III, ಸಮುದ್ರದ ಭರತರೇಖೆಯಿಂದ 258ಮೀ ದೂರದಲ್ಲಿದೆ.	ಕರಾವಳಿ ನಿಯಂತ್ರಣ ವಲಯ ಅಧಿಸೂಚನೆ 2011ರಂತೆ ಅಭಿವೃದ್ಧಿ ನಿಷಿದ್ಧ ಪ್ರದೇಶದ ಹೊರಗೆ ಇರುತ್ತದೆ.
38	ಪ್ರಾನಿಪ/ನಿಪ/219/2017 -18	29/09/2017	ಶ್ರೀಮತಿ ಸುಗಂಧಿ ಸುವರ್ಣ ಕೋಂ ಸುಂದರ ಸುವರ್ಣ, ಕೊಡವೂರು ಗ್ರಾಮ, ಉಡುಪಿ ತಾಲೂಕು.	ಕೊಡವೂರು ಗ್ರಾಮದ ಸ.ನಂ. 13/6ರಲ್ಲಿ ವಾಸ್ತವ್ಯದ ಕಟ್ಟಡ ನಿರ್ಮಾಣ, CRZ-III, ಸಮುದ್ರದ ಭರತರೇಖೆಯಿಂದ 214ಮೀ ದೂರದಲ್ಲಿದೆ.	ಕರಾವಳಿ ನಿಯಂತ್ರಣ ವಲಯ ಅಧಿಸೂಚನೆ 2011ರಂತೆ ಅಭಿವೃದ್ಧಿ ನಿಷಿದ್ಧ ಪ್ರದೇಶದ ಹೊರಗೆ ಇರುತ್ತದೆ.
39	ಪ್ರಾನಿಪ/ನಿಪ/265/2017 -18	03/10/2017	ಶ್ರೀಮತಿ ಲಕ್ಷ್ಮೀ ಹಾಗೂ ಇತರರು ಬಿನ್ ಮರ್ಲಿ ಮೋಜಾರ್ತಿ, ಪಡುವರಿ ಗ್ರಾಮ, ಕುಂದಾಪುರ ತಾಲೂಕು.	ಪಡುವರಿ ಗ್ರಾಮದ ಸ.ನಂ. 177/1ರಲ್ಲಿ ವಾಸ್ತವ್ಯದ ಕಟ್ಟಡ ನಿರ್ಮಾಣ, CRZ-III, ಸಮುದ್ರದ ಭರತರೇಖೆಯಿಂದ 350ಮೀ ದೂರದಲ್ಲಿದೆ.	ಕರಾವಳಿ ನಿಯಂತ್ರಣ ವಲಯ ಅಧಿಸೂಚನೆ 2011ರಂತೆ ಅಭಿವೃದ್ಧಿ ನಿಷಿದ್ಧ ಪ್ರದೇಶದ ಹೊರಗೆ ಇರುತ್ತದೆ.
40	ಪ್ರಾನಿಪ/ನಿಪ/266/2017 -18	03/10/2017	ಶ್ರೀ ತಿಮ್ಮ ದೇವಾಡಿಗ ಹಾಗೂ ಇತರರು ಬಿನ್ ವೆಂಕೈ ದೇವಾಡಿಗ, ಮರವಂತೆ ಸುಬ್ರಹ್ಮಣ್ಯ ದೇವಸ್ಥಾನದ ಹತ್ತಿರ, ಮರವಂತೆ ಗ್ರಾಮ, ಕುಂದಾಪುರ ತಾಲೂಕು.	ಮರವಂತೆ ಗ್ರಾಮದ ಸ.ನಂ. 122/9ರಲ್ಲಿ ವಾಸ್ತವ್ಯದ ಕಟ್ಟಡ ನಿರ್ಮಾಣ, CRZ-III, ಸಮುದ್ರದ ಭರತರೇಖೆಯಿಂದ 230ಮೀ ದೂರದಲ್ಲಿದೆ.	ಕರಾವಳಿ ನಿಯಂತ್ರಣ ವಲಯ ಅಧಿಸೂಚನೆ 2011ರಂತೆ ಅಭಿವೃದ್ಧಿ ನಿಷಿದ್ಧ ಪ್ರದೇಶದ ಹೊರಗೆ ಇರುತ್ತದೆ.
41	ಪ್ರಾನಿಪ/ನಿಪ/269/2017 -18	03/10/2017	ಶ್ರೀಮತಿ ರತ್ನ ಕೋಂ ದ. ಶೇಖರ ಸಾಲ್ವಾನ್, ಸಾರ್ವಜನಿಕ ಸಾಗಬನದ ಬಳಿ, ಬಡಾನಿಡಿಯೂರು ಗ್ರಾಮ, ಉಡುಪಿ ತಾಲೂಕು.	ಬಡಾನಿಡಿಯೂರು ಗ್ರಾಮದ ಸ.ನಂ. 74/16ರಲ್ಲಿ ವಾಸ್ತವ್ಯದ ಕಟ್ಟಡ ನಿರ್ಮಾಣ, CRZ-III, ಸಮುದ್ರದ ಭರತರೇಖೆಯಿಂದ 385ಮೀ ದೂರದಲ್ಲಿದೆ.	ಕರಾವಳಿ ನಿಯಂತ್ರಣ ವಲಯ ಅಧಿಸೂಚನೆ 2011ರಂತೆ ಅಭಿವೃದ್ಧಿ ನಿಷಿದ್ಧ ಪ್ರದೇಶದ ಹೊರಗೆ ಇರುತ್ತದೆ.

42	ಪ್ರಾಸಿಪ/ನಿಪ/271/2017 -18	09/10/2017	ಶ್ರೀ ವಿಶಲ ಸಿ. ಸುವರ್ಣ ಬಿನ್ ದಿ. ಚಂದು ಮಂಡನ್, ರಾಮನಗರ, ಪಡು ಗ್ರಾಮ, ಉಡುಪಿ ತಾಲೂಕು.	ಪಡು ಗ್ರಾಮದ ಸ.ನಂ. 111/31ರಲ್ಲಿ ವಾಸ್ತವ್ಯದ ಕಟ್ಟಡ ನಿರ್ಮಾಣ, CRZ-III, ಸಮುದ್ರದ ಭರತರೇಖೆಯಿಂದ 272ಮೀ ದೂರದಲ್ಲಿದೆ.	ಇರುತ್ತದೆ. ಕರಾವಳಿ ನಿಯಂತ್ರಣ ವಲಯ ಅಧಿಸೂಚನೆ 2011ರಂತೆ ಅಭಿವೃದ್ಧಿ ನಿಷಿದ್ಧ ಪ್ರದೇಶದ ಹೊರಗೆ ಇರುತ್ತದೆ.
43	ಪ್ರಾಸಿಪ/ನಿಪ/272/2017 -18	04/10/2017	ಶ್ರೀಮತಿ ಸರಸ್ವತಿ ವಿ. ತಿಂಗಳಾಯ ಕೋಂ ದಿ. ಪಾಸ್ಸು ಬಿ. ತಿಂಗಳಾಯ, C/o ಪೀರು ಸಾಹೇಬ್, ಕರಾವಳಿ ಸರ್ವಿಸಸ್, ಪಂಚರತ್ನ ಪ್ಯಾರಾಡೈಸ್, ಮೊದಲನೇ ಮಹಡಿ, ಕೋರ್ಟ್ ಎದುರುಗಡೆ, ಉಡುಪಿ ತಾಲೂಕು.	ಬಡಾನಿಡಿಯೂರು ಗ್ರಾಮದ ಸ.ನಂ. 111/27ರಲ್ಲಿ ವಾಸ್ತವ್ಯದ ಕಟ್ಟಡ ನಿರ್ಮಾಣ, CRZ-III, ಸಮುದ್ರದ ಭರತರೇಖೆಯಿಂದ 230ಮೀ ದೂರದಲ್ಲಿದೆ.	ಕರಾವಳಿ ನಿಯಂತ್ರಣ ವಲಯ ಅಧಿಸೂಚನೆ 2011ರಂತೆ ಅಭಿವೃದ್ಧಿ ನಿಷಿದ್ಧ ಪ್ರದೇಶದ ಹೊರಗೆ ಇರುತ್ತದೆ.
44	ಪ್ರಾಸಿಪ/ನಿಪ/275/2017 -18	07/10/2017	ಶ್ರೀ ಏಕನಾಥ ಪೂಜಾರಿ ಬಿನ್ ಟಿ. ಸದಾನಂದ ಪೂಜಾರಿ, ಮನೆ ನಂ. 10-40, ಮಸೀದಿ ಬಳಿ, ಪಡುತೋನ್ಸೆ ಗ್ರಾಮ, ಕೆಮ್ಮಣ್ಣು, ಉಡುಪಿ ತಾಲೂಕು.	ಪಡುತೋನ್ಸೆ ಗ್ರಾಮದ ಸ.ನಂ. 212/12ರಲ್ಲಿ ವಾಸ್ತವ್ಯದ ಕಟ್ಟಡ ನಿರ್ಮಾಣ, CRZ-III, ಸಮುದ್ರದ ಭರತರೇಖೆಯಿಂದ 290ಮೀ ದೂರದಲ್ಲಿದೆ.	ಕರಾವಳಿ ನಿಯಂತ್ರಣ ವಲಯ ಅಧಿಸೂಚನೆ 2011ರಂತೆ ಅಭಿವೃದ್ಧಿ ನಿಷಿದ್ಧ ಪ್ರದೇಶದ ಹೊರಗೆ ಇರುತ್ತದೆ.
45	ಪ್ರಾಸಿಪ/ನಿಪ/277/2017 -18	09/10/2017	ಶ್ರೀ ಎನ್. ಅಬ್ದುಸ್ ಬಿನ್ ದಿ. ಜೈಯ್ಯಬ್ಬಿ, ಗ್ರಾಮೀಣ ವ್ಯವಸಾಯ ಬ್ಯಾಂಕಿನ ಹಿಂಭಾಗ, ನಾವುಂದ ಅಂಚೆ ಮತ್ತು ಗ್ರಾಮ, ಕುಂದಾಪುರ ತಾಲೂಕು.	ನಾವುಂದ ಗ್ರಾಮದ ಸ.ನಂ. 197/2ಡಿ5ರಲ್ಲಿ ವಾಸ್ತವ್ಯದ ಕಟ್ಟಡ ನಿರ್ಮಾಣ, CRZ-III, ಸಮುದ್ರದ ಭರತರೇಖೆಯಿಂದ 435ಮೀ ದೂರದಲ್ಲಿದೆ.	ಕರಾವಳಿ ನಿಯಂತ್ರಣ ವಲಯ ಅಧಿಸೂಚನೆ 2011ರಂತೆ ಅಭಿವೃದ್ಧಿ ನಿಷಿದ್ಧ ಪ್ರದೇಶದ ಹೊರಗೆ ಇರುತ್ತದೆ.
46	ಪ್ರಾಸಿಪ/ನಿಪ/279/2017 -18	10/10/2017	ಶ್ರೀಮತಿ ಶಿಲ್ಪಾ ಕೋಂ ವಿಜೇಂದ್ರ ಬಿ. ಎನ್, ಕುಂಭಾಶಿ ಗ್ರಾಮ ಮತ್ತು ಅಂಚೆ, ಕುಂದಾಪುರ ತಾಲೂಕು.	ಕುಂಭಾಶಿ ಗ್ರಾಮದ ಸ.ನಂ. 243/21ರಲ್ಲಿ ವಾಸ್ತವ್ಯದ ಕಟ್ಟಡ ನಿರ್ಮಾಣ, CRZ-III, ಸಮುದ್ರದ ಭರತರೇಖೆಯಿಂದ 440ಮೀ ದೂರದಲ್ಲಿದೆ.	ಕರಾವಳಿ ನಿಯಂತ್ರಣ ವಲಯ ಅಧಿಸೂಚನೆ 2011ರಂತೆ ಅಭಿವೃದ್ಧಿ ನಿಷಿದ್ಧ ಪ್ರದೇಶದ ಹೊರಗೆ ಇರುತ್ತದೆ.
47	ಪ್ರಾಸಿಪ/ನಿಪ/281/2017 -18	10/10/2017	ಶ್ರೀ ಕೆ.ಎ ರೆಹಮಾನ್ ಬಿನ್ ಕೆ. ಅಜ್ಜದ್, ಎನ್.ಎನ್ ರಸ್ತೆ, ಹೆಜಮಾಡಿ ಅಂಚೆ, ಸಡ್ಕಾಲು ಗ್ರಾಮ, ಉಡುಪಿ ತಾಲೂಕು.	ಹೆಜಮಾಡಿ ಗ್ರಾಮದ ಸ.ನಂ. 62/3ರಲ್ಲಿ ವಾಸ್ತವ್ಯದ ಕಟ್ಟಡ ನಿರ್ಮಾಣ, CRZ-III, ಸಮುದ್ರದ ಭರತರೇಖೆಯಿಂದ 330ಮೀ ದೂರದಲ್ಲಿದೆ.	ಕರಾವಳಿ ನಿಯಂತ್ರಣ ವಲಯ ಅಧಿಸೂಚನೆ 2011ರಂತೆ ಅಭಿವೃದ್ಧಿ ನಿಷಿದ್ಧ ಪ್ರದೇಶದ ಹೊರಗೆ ಇರುತ್ತದೆ.
48	ಪ್ರಾಸಿಪ/ನಿಪ/287/2017 -18	17/10/2017	ಶ್ರೀ ಕುಮಾರ ಬಿನ್ ದ್ಯಾವ್, ಬೀಜಾಡಿ ಮನೆ, ಚಿಕ್ಕು ಅಮ್ಮ ಧೇವನ್ಯಾನದ ಹಿಂಭಾಗ, ಕೋಟೇಶ್ವರ	ಬೀಜಾಡಿ ಗ್ರಾಮದ ಸ.ನಂ. 305/15ರಲ್ಲಿ ವಾಸ್ತವ್ಯದ ಕಟ್ಟಡ ನಿರ್ಮಾಣ, CRZ-III, ಸಮುದ್ರದ ಭರತರೇಖೆಯಿಂದ	ಕರಾವಳಿ ನಿಯಂತ್ರಣ ವಲಯ ಅಧಿಸೂಚನೆ 2011ರಂತೆ

			ಅಂಚೆ, ಕುಂದಾಪುರ-576222	295ಮೀ ದೂರದಲ್ಲಿದೆ.	ಅಭಿವೃದ್ಧಿ ನಿಷಿದ್ಧ ಪ್ರದೇಶದ ಹೊರಗೆ ಇರುತ್ತದೆ.
49	ಪ್ರಾನ್ವಿಪ/ನಿಪ/288/2017 -18	17/10/2017	ಶ್ರೀ ರಾಜು ಬಿನ್ ದ್ಯಾವ, ಬೀಜಾಡಿ ಮನೆ, ಚಿಕ್ಕ ಅಮ್ಮ ದೇವಸ್ಥಾನದ ಹಿಂಭಾಗ, ಕೋಟೇಶ್ವರ ಅಂಚೆ, ಕುಂದಾಪುರ-576222.	ಬೀಜಾಡಿ ಗ್ರಾಮದ ಸ.ನಂ. 305/8ರಲ್ಲಿ ವಾಸ್ತವ್ಯದ ಕಟ್ಟಡ ನಿರ್ಮಾಣ, CRZ-III, ಸಮುದ್ರದ ಭರತರೇಖೆಯಿಂದ 380ಮೀ ದೂರದಲ್ಲಿದೆ.	ಕರಾವಳಿ ನಿಯಂತ್ರಣ ವಲಯ ಅಧಿಸೂಚನೆ 2011ರಂತೆ ಅಭಿವೃದ್ಧಿ ನಿಷಿದ್ಧ ಪ್ರದೇಶದ ಹೊರಗೆ ಇರುತ್ತದೆ.
50	ಪ್ರಾನ್ವಿಪ/ನಿಪ/295/2017 -18	24/10/2017	ಶ್ರೀಮತಿ ಸುಂದರಿ ಮರಕಾಲ್ ಕೋಂ ನಾಡು ಮರಕಾಲ, ಬಡಾನಿಡಿಯೂರು ಗ್ರಾಮ, ಉಡುಪಿ ತಾಲೂಕು.	ಬಡಾನಿಡಿಯೂರು ಗ್ರಾಮದ ಸ.ನಂ. 119/3ರಲ್ಲಿ ವಾಸ್ತವ್ಯದ ಕಟ್ಟಡ ನಿರ್ಮಾಣ, CRZ-III, ಸಮುದ್ರದ ಭರತರೇಖೆಯಿಂದ 298ಮೀ ದೂರದಲ್ಲಿದೆ.	ಕರಾವಳಿ ನಿಯಂತ್ರಣ ವಲಯ ಅಧಿಸೂಚನೆ 2011ರಂತೆ ಅಭಿವೃದ್ಧಿ ನಿಷಿದ್ಧ ಪ್ರದೇಶದ ಹೊರಗೆ ಇರುತ್ತದೆ.
51	ಪ್ರಾನ್ವಿಪ/ನಿಪ/297/2017 -18	27/10/2017	ಶ್ರೀಮತಿ ಕಮಲ ಮರಕಾಲ್ ಬಿನ್.ಡಿ. ಚಿಕ್ಕ ಮರಕಾಲ್, ಮೂೂರು, ಹಡುಕೆರೆ, ಉಡುಪಿ ತಾಲೂಕು.	ಮೂೂರು ಗ್ರಾಮದ ಸ.ನಂ. 16/2ಎ3ರಲ್ಲಿ ವಾಸ್ತವ್ಯದ ಕಟ್ಟಡ ನಿರ್ಮಾಣ, CRZ-III, ಸಮುದ್ರದ ಭರತರೇಖೆಯಿಂದ 390ಮೀ ದೂರದಲ್ಲಿದೆ.	ಕರಾವಳಿ ನಿಯಂತ್ರಣ ವಲಯ ಅಧಿಸೂಚನೆ 2011ರಂತೆ ಅಭಿವೃದ್ಧಿ ನಿಷಿದ್ಧ ಪ್ರದೇಶದ ಹೊರಗೆ ಇರುತ್ತದೆ.
52	ಪ್ರಾನ್ವಿಪ/ನಿಪ/301/2017 -18	31/10/2017	ಶ್ರೀಮತಿ ಸುಗುಣ ಕೋಂ ವಿಜಯ ಖಾರ್ವಿ, ಬೆಮ್ಮನ ಮನೆ, ಕೋಡೇರಿ ಅಂಚೆ, ಕಿರಿಮಂಚೇಶ್ವರ ಗ್ರಾಮ, ಕುಂದಾಪುರ ತಾಲೂಕು.	ಕಿರಿಮಂಚೇಶ್ವರ ಗ್ರಾಮದ ಸ.ನಂ. 156ರಲ್ಲಿ ವಾಸ್ತವ್ಯದ ಕಟ್ಟಡ ನಿರ್ಮಾಣ, CRZ-III, ಸಮುದ್ರದ ಭರತರೇಖೆಯಿಂದ 285ಮೀ ದೂರದಲ್ಲಿದೆ.	ಕರಾವಳಿ ನಿಯಂತ್ರಣ ವಲಯ ಅಧಿಸೂಚನೆ 2011ರಂತೆ ಅಭಿವೃದ್ಧಿ ನಿಷಿದ್ಧ ಪ್ರದೇಶದ ಹೊರಗೆ ಇರುತ್ತದೆ.
53	ಪ್ರಾನ್ವಿಪ/ನಿಪ/303/2017 -18	03/11/2017	ಶ್ರೀಮತಿ ಸಾಕು ಮೊಗವೀರ್ತಿ ಕೋಂ ನಾರಾಯಣ ಮೊಗವೀರೆ, ಕೇರಿ, ಕರಾವಳಿ, ಶಿರೂರು ಅಂಚೆ, ಕುಂದಾಪುರ-576228.	ಶಿರೂರು ಗ್ರಾಮದ ಸ.ನಂ. 123/3ರಲ್ಲಿ ವಾಸ್ತವ್ಯದ ಕಟ್ಟಡ ನಿರ್ಮಾಣ, CRZ-III, ಸಮುದ್ರದ ಭರತರೇಖೆಯಿಂದ 390ಮೀ ದೂರದಲ್ಲಿದೆ.	ಕರಾವಳಿ ನಿಯಂತ್ರಣ ವಲಯ ಅಧಿಸೂಚನೆ 2011ರಂತೆ ಅಭಿವೃದ್ಧಿ ನಿಷಿದ್ಧ ಪ್ರದೇಶದ ಹೊರಗೆ ಇರುತ್ತದೆ.
54	ಪ್ರಾನ್ವಿಪ/ನಿಪ/304/2017 -18	03/11/2017	ಶ್ರೀ ನರಸಿಂಹ ಮೊಗೇರೆ ಬಿನ್ ಮಂಜುನಾಥ, ಪಡಿಯಾರಹಿತ್ತು, ಕರಾವಳಿ ಶಿರೂರು, ಶಿರೂರು ಅಂಚೆ, ಕುಂದಾಪುರ-576228.	ಶಿರೂರು ಗ್ರಾಮದ ಸ.ನಂ. 143/3ರಲ್ಲಿ ವಾಸ್ತವ್ಯದ ಕಟ್ಟಡ ನಿರ್ಮಾಣ, CRZ-III, ಸಮುದ್ರದ ಭರತರೇಖೆಯಿಂದ 295ಮೀ ದೂರದಲ್ಲಿದೆ.	ಕರಾವಳಿ ನಿಯಂತ್ರಣ ವಲಯ ಅಧಿಸೂಚನೆ 2011ರಂತೆ ಅಭಿವೃದ್ಧಿ ನಿಷಿದ್ಧ ಪ್ರದೇಶದ ಹೊರಗೆ ಇರುತ್ತದೆ.
55	ಪ್ರಾನ್ವಿಪ/ನಿಪ/306/2017 -18	04/11/2017	ಶ್ರೀ ನಾಗಪ್ಪ ಗಾಣಿಗ ಬಿನ್ ಮಹಾಬಲ ಗಾಣಿಗ, ಉಪ್ಪುಂದ ಗ್ರಾಮ, ಜೊಂಡಿ ಹಿತ್ತು, ಕುಂದಾಪುರ-576232.	ಉಪ್ಪುಂದ ಗ್ರಾಮದ ಸ.ನಂ. 92/9ರಲ್ಲಿ ವಾಸ್ತವ್ಯದ ಕಟ್ಟಡ ನಿರ್ಮಾಣ, CRZ-III, ಸಮುದ್ರದ ಭರತರೇಖೆಯಿಂದ	ಕರಾವಳಿ ನಿಯಂತ್ರಣ ವಲಯ ಅಧಿಸೂಚನೆ 2011ರಂತೆ ಅಭಿವೃದ್ಧಿ ನಿಷಿದ್ಧ

				470ಮೀ ದೂರದಲ್ಲಿದೆ.	ಪ್ರದೇಶದ ಹೊರಗೆ ಇರುತ್ತದೆ.
56	ಪ್ರಾನ್ವಿಪ/ನಿಪ/112/2017 -18	17/11/2017	ಶ್ರೀಮತಿ ಭಾರತಿ ಎಸ್. ಕುಂದರ್ ಬಿನ್ ರಾಧು ಮರಕಾಲ್ತಿ, ಕದಿಕೆ, ಬಡಾನಿಡಿಯೂರು ಗ್ರಾಮ, ಉಡುಪಿ ತಾಲೂಕು.	ಬಡಾನಿಡಿಯೂರು ಗ್ರಾಮದ ಸ.ನಂ. 112/4ರಲ್ಲಿ ವಾಸ್ತವ್ಯದ ಕಟ್ಟಡ ನಿರ್ಮಾಣ, CRZ-III, ಸಮುದ್ರದ ಭರತರೇಖೆಯಿಂದ 290ಮೀ ದೂರದಲ್ಲಿದೆ.	ಕರಾವಳಿ ನಿಯಂತ್ರಣ ವಲಯ ಅಧಿಸೂಚನೆ 2011ರಂತೆ ಅಭಿವೃದ್ಧಿ ನಿಷಿದ್ಧ ಪ್ರದೇಶದ ಹೊರಗೆ ಇರುತ್ತದೆ.
57	ಪ್ರಾನ್ವಿಪ/ನಿಪ/321(ಬಿ)/2 017-18	25/11/2017	ಶ್ರೀ ಕೆ.ಎಚ್ ಶಂಕರ ಬಿನ್ ಕೆ. ಎಚ್ ದಾಸಪ್ಪ ಶೇರೇಗಾರ, ಪಡುವರಿ ಗ್ರಾಮ, ಕುಂದಾಪುರ ತಾಲೂಕು	ಪಡುವರಿ ಗ್ರಾಮದ ಸ.ನಂ. 147/12ರಲ್ಲಿ ವಾಸ್ತವ್ಯದ ಕಟ್ಟಡ ನಿರ್ಮಾಣ, CRZ-III, ಸಮುದ್ರದ ಭರತರೇಖೆಯಿಂದ 370ಮೀ ದೂರದಲ್ಲಿದೆ.	ಕರಾವಳಿ ನಿಯಂತ್ರಣ ವಲಯ ಅಧಿಸೂಚನೆ 2011ರಂತೆ ಅಭಿವೃದ್ಧಿ ನಿಷಿದ್ಧ ಪ್ರದೇಶದ ಹೊರಗೆ ಇರುತ್ತದೆ.
58	ಪ್ರಾನ್ವಿಪ/ನಿಪ/325/2017 -18	28/11/2017	ಶ್ರೀ ಅನಂದ ಶೆಟ್ಟಿ ಬಿನ್ ಅಣ್ಣಯ್ಯ ಶೆಟ್ಟಿ ಮಣೂರು ಗ್ರಾಮ, ಕೋಟೇತಟ್ಟು ಅಂಚೆ, ಉಡುಪಿ ತಾಲೂಕು.	ಮಣೂರು ಗ್ರಾಮದ ಸ.ನಂ. 19/15ರಲ್ಲಿ ವಾಸ್ತವ್ಯದ ಕಟ್ಟಡ ನಿರ್ಮಾಣ, CRZ-III, ಸಮುದ್ರದ ಭರತರೇಖೆಯಿಂದ 395ಮೀ ದೂರದಲ್ಲಿದೆ.	ಕರಾವಳಿ ನಿಯಂತ್ರಣ ವಲಯ ಅಧಿಸೂಚನೆ 2011ರಂತೆ ಅಭಿವೃದ್ಧಿ ನಿಷಿದ್ಧ ಪ್ರದೇಶದ ಹೊರಗೆ ಇರುತ್ತದೆ.
59	ಪ್ರಾನ್ವಿಪ/ನಿಪ/333/2017 -18	30/11/2017	ಶ್ರೀಮತಿ ಸೂರು ಬಾಯಿ ಬಿನ್ ಚಿಕ್ಕ ಹೆಂಗ್ಲು, ಮರವಂತೆ ಅಂಚೆ ಮತ್ತು ಗ್ರಾಮ, ಕುಂದಾಪುರ ತಾಲೂಕು.	ಮರವಂತೆ ಗ್ರಾಮದ ಸ.ನಂ. 10/7ಎ2ರಲ್ಲಿ ವಾಸ್ತವ್ಯದ ಕಟ್ಟಡ ನಿರ್ಮಾಣ, CRZ-III, ಸಮುದ್ರದ ಭರತರೇಖೆಯಿಂದ 220ಮೀ ದೂರದಲ್ಲಿದೆ.	ಕರಾವಳಿ ನಿಯಂತ್ರಣ ವಲಯ ಅಧಿಸೂಚನೆ 2011ರಂತೆ ಅಭಿವೃದ್ಧಿ ನಿಷಿದ್ಧ ಪ್ರದೇಶದ ಹೊರಗೆ ಇರುತ್ತದೆ.
60	ಪ್ರಾನ್ವಿಪ/ನಿಪ/335/201 7-18	30/11/2017	ಶ್ರೀಮತಿ ಸೂರು ಹೆಂಗ್ಲು ಕೋಂ ಮಹಾಲಿಂಗ, ಮರವಂತೆ ಗ್ರಾಮ, ಕುಂದಾಪುರ ತಾಲೂಕು.	ಮರವಂತೆ ಗ್ರಾಮದ ಸ.ನಂ. 125/8ಎರಲ್ಲಿ ವಾಸ್ತವ್ಯದ ಕಟ್ಟಡ ನಿರ್ಮಾಣ, CRZ-III, ಸಮುದ್ರದ ಭರತರೇಖೆಯಿಂದ 330ಮೀ ದೂರದಲ್ಲಿದೆ.	ಕರಾವಳಿ ನಿಯಂತ್ರಣ ವಲಯ ಅಧಿಸೂಚನೆ 2011ರಂತೆ ಅಭಿವೃದ್ಧಿ ನಿಷಿದ್ಧ ಪ್ರದೇಶದ ಹೊರಗೆ ಇರುತ್ತದೆ.
61	ಪ್ರಾನ್ವಿಪ/ನಿಪ/342/2017 -18	02/12/2017	ಶ್ರೀಮತಿ ರಾಧೆ ಕೋಂ ನರಸಿಂಹ ಮರಕಾಲ್, ಬೀಜಾಡಿ ಮನೆ, ಬೀಜಾಡಿ ಗ್ರಾಮ, ಕೋಟೇಶ್ವರ ಅಂಚೆ, ಕುಂದಾಪುರ-576222.	ಬೀಜಾಡಿ ಗ್ರಾಮದ ಸ.ನಂ. 305/16ರಲ್ಲಿ ವಾಸ್ತವ್ಯದ ಕಟ್ಟಡ ನಿರ್ಮಾಣ, CRZ-III, ಸಮುದ್ರದ ಭರತರೇಖೆಯಿಂದ 396ಮೀ ದೂರದಲ್ಲಿದೆ.	ಕರಾವಳಿ ನಿಯಂತ್ರಣ ವಲಯ ಅಧಿಸೂಚನೆ 2011ರಂತೆ ಅಭಿವೃದ್ಧಿ ನಿಷಿದ್ಧ ಪ್ರದೇಶದ ಹೊರಗೆ ಇರುತ್ತದೆ.
62	ಪ್ರಾನ್ವಿಪ/ನಿಪ/344/2017 -18	05/12/2017	ಶ್ರೀಮತಿ ಪ್ರೇಮಾ ಡಿ. ಕೋಂ ದಿನೇಶ್, ಬೀಜಾಡಿ, ಕುಂದಾಪುರ ತಾಲೂಕು.	ಬೀಜಾಡಿ ಗ್ರಾಮದ ಸ.ನಂ. 116/18ರಲ್ಲಿ ವಾಸ್ತವ್ಯದ ಕಟ್ಟಡ ನಿರ್ಮಾಣ, CRZ-III, ಸಮುದ್ರದ ಭರತರೇಖೆಯಿಂದ 326ಮೀ ದೂರದಲ್ಲಿದೆ.	ಕರಾವಳಿ ನಿಯಂತ್ರಣ ವಲಯ ಅಧಿಸೂಚನೆ 2011ರಂತೆ ಅಭಿವೃದ್ಧಿ ನಿಷಿದ್ಧ ಪ್ರದೇಶದ ಹೊರಗೆ ಇರುತ್ತದೆ.

63	ಪ್ರಾನಿಪ/ನಿಪ/292/2017 -18	23/10/2017	ಶ್ರೀಮತಿ ಅಕ್ಕಮ್ಮ ದೇವಾಡಿಗ ಬಿನ್ ಮರ್ಲಿ ದೇವಾಡಿಗ, ಮೂರು ಗ್ರಾಮ, ಪಡುಕೆರೆ, ಉಡುಪಿ ತಾಲೂಕು.	ಮೂರು ಗ್ರಾಮದ ಸ.ನಂ. 305/1ಎ1ರಲ್ಲಿ ವಾಸ್ತವ್ಯದ ಕಟ್ಟಡ ನಿರ್ಮಾಣ, CRZ-III, ಸಮುದ್ರದ ಭರತರೇಖೆಯಿಂದ 390ಮೀ ದೂರದಲ್ಲಿದೆ.	ಇರುತ್ತದೆ. ಕರಾವಳಿ ನಿಯಂತ್ರಣ ವಲಯ ಅಧಿಸೂಚನೆ 2011ರಂತೆ ಅಭಿವೃದ್ಧಿ ನಿಷಿದ್ಧ ಪ್ರದೇಶದ ಹೊರಗೆ ಇರುತ್ತದೆ.
64	ಪ್ರಾನಿಪ/ನಿಪ/175/2017 -18	01/08/2017	ಶ್ರೀಮತಿ ಲಕ್ಷ್ಮೀ ಪೂಜಾರಿ ಬಿನ್ ಗಂಗೇ ಪೂಜಾರಿ, ಮೂರು ಗ್ರಾಮ, ಕೋಟತಟ್ಟು ಅಂಚೆ, ಉಡುಪಿ ತಾಲೂಕು.	ಮೂರು ಗ್ರಾಮದ ಸ.ನಂ. 9/1ಹೆಚ್2ಬಿರಲ್ಲಿ ವಾಸ್ತವ್ಯದ ಕಟ್ಟಡ ನಿರ್ಮಾಣ, CRZ-III, ಸಮುದ್ರದ ಭರತರೇಖೆಯಿಂದ 326ಮೀ ದೂರದಲ್ಲಿದೆ.	ಕರಾವಳಿ ನಿಯಂತ್ರಣ ವಲಯ ಅಧಿಸೂಚನೆ 2011ರಂತೆ ಅಭಿವೃದ್ಧಿ ನಿಷಿದ್ಧ ಪ್ರದೇಶದ ಹೊರಗೆ ಇರುತ್ತದೆ.

4. ಕರಾವಳಿ ನಿಯಂತ್ರಣ ವಲಯ (CRZ)-IIIರ 0-100ಮೀರವರೆಗಿನ ಅಭಿವೃದ್ಧಿ ನಿಷಿದ್ಧ ಪ್ರದೇಶದಲ್ಲಿ ಅಧಿಕೃತ ವಾಸದ ಕಟ್ಟಡಗಳ ರಿವೇರಿ/ಪುನರ್ನಿರ್ಮಾಣ:-

ಕ್ರಮ ಸಂ.	ಈ ಕಛೇರಿ ಪತ್ರ ಸಂಖ್ಯೆ	ಅರ್ಜಿ ಸ್ವೀಕೃತಿ ದಿನಾಂಕ	ಅರ್ಜಿದಾರರ ಹೆಸರು ಮತ್ತು ವಿಳಾಸ	ವಿಷಯ	ಷರಾ
1	2	3	4	5	6
1	ಪ್ರಾನಿಪ/ನಿಪ/12/2017- -18	28/06/2017	ಶ್ರೀ ಗಿರಿಯಾ ಬಿನ್ ದಿ ವೆಂಕಟ ಪೂಜಾರಿ, ಹೇರಿಕುದ್ರ, ಕುಂದಾಪುರ-576211.	ಆನಗಲ್ಲಿ ಗ್ರಾಮದ ಸ.ನಂ. 176/11ರಲ್ಲಿ ವಾಸ್ತವ್ಯದ ಕಟ್ಟಡ ಪುನರ್ ನಿರ್ಮಾಣ CRZ-III, ನದಿಯ ಭರತರೇಖೆಯಿಂದ 20ಮೀ ದೂರದಲ್ಲಿದೆ. (ವಿಸ್ತೀರ್ಣ 602 ಚ.ಅಡಿ)	ಅಧಿಕೃತ ಕಟ್ಟಡವಾದ್ದರಿಂದ ಕರಾವಳಿನಿಯಂತ್ರಣ ವಲಯ ಅಧಿಸೂಚನೆ 2011ರ ಪ್ಯಾರಾ 8 III CRZ-III A (ii)ರಂತೆ ಅವಕಾಶವಿರುತ್ತದೆ.
2	ಪ್ರಾನಿಪ/ನಿಪ/218/2017 -18	29/08/2017	ಶ್ರೀಮತಿ ಶಾರದ ಖಾರ್ವಿ ಬಿನ್ ಚೌಕಿ ಶೇಷ ಖಾರ್ವಿ, ಚೌಕಿ ಮನೆ, ಕೊಡೇರಿ, ಕಿರಿಮಂಜೇಶ್ವರ ಗ್ರಾಮ, ಕುಂದಾಪುರ-576219.	ಕಿರಿಮಂಜೇಶ್ವರ ಗ್ರಾಮದ ಸ.ನಂ. 169/4ರಲ್ಲಿ ವಾಸ್ತವ್ಯದ ಕಟ್ಟಡ ಪುನರ್ ನಿರ್ಮಾಣ CRZ-III, ನದಿಯ ಭರತರೇಖೆಯಿಂದ 25ಮೀ ದೂರದಲ್ಲಿದೆ. (ವಿಸ್ತೀರ್ಣ 605 ಚ.ಅಡಿ)	ಅಧಿಕೃತ ಕಟ್ಟಡವಾದ್ದರಿಂದ ಕರಾವಳಿನಿಯಂತ್ರಣ ವಲಯ ಅಧಿಸೂಚನೆ 2011ರ ಪ್ಯಾರಾ 8 III CRZ-III A (ii)ರಂತೆ ಅವಕಾಶವಿರುತ್ತದೆ.
3	ಪ್ರಾನಿಪ/ನಿಪ/220/2017 -18	29/08/2017	ಶ್ರೀಮತಿ ಶೋಭಾ ಪೂಜಾರಿ ಬಿನ್ ಚೆನ್ನ ಪೂಜಾರಿ, ತೊಪ್ಪು, ಆನಗಲ್ಲಿ, ಕುಂದಾಪುರ ತಾಲೂಕು.	ಆನಗಲ್ಲಿ ಗ್ರಾಮದ ಸ.ನಂ. 145/6ರಲ್ಲಿ ವಾಸ್ತವ್ಯದ ಕಟ್ಟಡ ಪುನರ್ ನಿರ್ಮಾಣ, CRZ-III, ನದಿಯ ಭರತರೇಖೆಯಿಂದ 77ಮೀ ದೂರದಲ್ಲಿದೆ. (ವಿಸ್ತೀರ್ಣ 750 ಚ.ಅಡಿ)	ಅಧಿಕೃತ ಕಟ್ಟಡವಾದ್ದರಿಂದ ಕರಾವಳಿನಿಯಂತ್ರಣ ವಲಯ ಅಧಿಸೂಚನೆ 2011ರ ಪ್ಯಾರಾ 8 III CRZ-III A (ii)ರಂತೆ ಅವಕಾಶವಿರುತ್ತದೆ.

4	ಪ್ರಾ.ನಿ.ವಿ.ವಿ/249/2017 -18	22/09/2017	ಶ್ರೀ ಫೆಲಿಕ್ಸ್ ಡಯಾಸ್ ಬಿನ್ ಗಾಬ್ರಿಯಲ್ ಡಯಾಸ್, ಹಂದಾಡಿ, ಬಾರ್ಕೂರು, ಉಡುಪಿ ತಾಲ್ಲೂಕು.	ಹಂದಾಡಿ ಗ್ರಾಮದ ಸ.ನಂ. 6/20ರಲ್ಲಿ ವಾಸ್ತವ್ಯದ ಕಟ್ಟಡ ಮನಲ್ ನಿರ್ಮಾಣ, CRZ- III, ನದಿಯ ಭರತರೇಖೆಯಿಂದ 60ಮೀ ದೂರದಲ್ಲಿದೆ. (ವಿಸ್ತೀರ್ಣ 1850 ಚ.ಅಡಿ)	ಅಧಿಕೃತ ಕಟ್ಟಡವಾದ್ದರಿಂದ ಕರಾವಳಿನಿಯಂತ್ರಣ ವಲಯ ಅಧಿಸೂಚನೆ 2011ರ ಪ್ಯಾರಾ 8 III CRZ-III A (ii)ರಂತೆ ಅವಕಾಶವಿರುತ್ತದೆ.
5	ಪ್ರಾ.ನಿ.ವಿ.ವಿ/255/2017 -18	26/09/2017	ಶ್ರೀಮತಿ ಸಿರಿ ಎಸ್. ಶೆಟ್ಟಿ ಕೋಣ ಸದಾನಂದ ಡಿ. ಶೆಟ್ಟಿ, ಕೊರವಡಿ ಅಂಚ, ಕುಂದಾಪುರ ತಾಲ್ಲೂಕು.	ವಡೇರಹೋಬಳಿ ಗ್ರಾಮದ ಸ.ನಂ. 52/14ರಲ್ಲಿ ವಾಸ್ತವ್ಯದ ಕಟ್ಟಡ ಮನಲ್ ನಿರ್ಮಾಣ CRZ-III, ನದಿಯ ಭರತರೇಖೆಯಿಂದ 38ಮೀ ದೂರದಲ್ಲಿದೆ. (ವಿಸ್ತೀರ್ಣ 1238ಚ.ಅಡಿ)	ಅಧಿಕೃತ ಕಟ್ಟಡವಾದ್ದರಿಂದ ಕರಾವಳಿನಿಯಂತ್ರಣ ವಲಯ ಅಧಿಸೂಚನೆ 2011ರ ಪ್ಯಾರಾ 8 III CRZ-III A (ii)ರಂತೆ ಅವಕಾಶವಿರುತ್ತದೆ.
6	ಪ್ರಾ.ನಿ.ವಿ.ವಿ/268/2017 -18	03/10/2017	ಶ್ರೀಮತಿ ಬೈರಿ ಪೂಜಾರ್ತಿ ಬಿನ್ ಮಾಜಿ, ಕುದ್ರಹಿತ್ತು, ಯಡ್ತರೆ ಗ್ರಾಮ, ಬೈಂದೂರು, ಕುಂದಾಪುರ ತಾಲ್ಲೂಕು.	ಯಡ್ತರೆ ಗ್ರಾಮದ ಸ.ನಂ. 9/8ಬಿ2ರಲ್ಲಿ ವಾಸ್ತವ್ಯದ ಕಟ್ಟಡ ಮನಲ್ ನಿರ್ಮಾಣ, CRZ-III, ನದಿಯ ಭರತರೇಖೆಯಿಂದ 20ಮೀ ದೂರದಲ್ಲಿದೆ. (ವಿಸ್ತೀರ್ಣ 721.50 ಚ.ಅಡಿ)	ಅಧಿಕೃತ ಕಟ್ಟಡವಾದ್ದರಿಂದ ಕರಾವಳಿನಿಯಂತ್ರಣ ವಲಯ ಅಧಿಸೂಚನೆ 2011ರ ಪ್ಯಾರಾ 8 III CRZ-III A (ii)ರಂತೆ ಅವಕಾಶವಿರುತ್ತದೆ.

ತಾಂತ್ರಿಕ ನಿರಾಶ್ವೇಷಣಾ ಪತ್ರ ನೀಡಿ ಭಟನೋತ್ತರ ಅನ್ವಯೋದನೆಗೆ ಸಲ್ಲಿಸಿರುವ ಪ್ರಸ್ತಾವನೆಗಳು

ಆ.ನಿ.ವ-II

ಕ್ರ. ಸಂ.	ಕಡತ ಸಂಖ್ಯೆ	ಅರ್ಜಿದಾರರ ಹೆಸರು	ಅರ್ಜಿ ಸ್ವೀಕೃತಿ ದಿನಾಂಕ	ಅರ್ಜಿ ಪರಿಷ್ಕರಣಾ ಶುಲ್ಕದ ವಿವರಗಳು	ನಿರಾಶ್ವೇಷಣಾ ಪತ್ರದ ಉದ್ದೇಶ/ಚಟುವಟಿಕೆ	ಪರಾವಳಿ ನಿಯಂತ್ರಣಾ ಪಲಯ ಅಧಿಸೂಚನೆಯ ವಿವರಗಳು	ಜಿಲ್ಲಾ ಕರಾವಳಿ ಪಲಯ ನಿರ್ವಹಣಾ ಸಮಿತಿಯ ದಿನಾಂಕ	ತಾಂತ್ರಿಕ ನಿರಾಶ್ವೇಷಣಾ ಪತ್ರ ನೀಡಿದ ದಿನಾಂಕ	ವರದಿ
1	2	3	4	5	6	7	8	9	10
1	ಬಾಧನಿಷ/ನಿಷ/239 /2017-18	ಶ್ರೀ ಗೌಡಿಸ್ ದಿ ಸೋಜಾ, ರೋಚನ್ ಡಿ ಸೋಜಾ ಮತ್ತು ಶ್ಯಾಮಿನ್ ಡಿ ಅಲ್ವೇಜಾ, ಮನೆ ನಂ. 518-ಸಿ, "ರೋಚವಿಲ್ಲಾ", 6ನೇ ಮಾರ್ಡು, ಚೆನ್ನನಾಲ್ ರಸ್ತೆ, ಕುಂದಾಪುರ-576201.	20/09/2017	ರೂ. 500/- ಹಲನ್ ಸಂಖ್ಯೆ: 11/20.09.2017	ಆ.ನಿ.ವ-II ಗ್ರಾಮ: ಕುಂದಾಪುರ ಕಸ್ತಾ ಸ.ನಂ: 89/2ಬಿ ವಡಿಯ ಭರತರಣಿಯಿಂದ ದೂರ: 56ಮೀ ಉದ್ದೇಶ: ಪಾನವೈದ್ಯ ಕಟ್ಟಡ ನಿರ್ಮಾಣ	8 II CRZ-II (I)	06.12.2017	06.12.2017	ಸ್ವಲ್ಪ ಸಮಯದ ಕಡಗ 1991ರ ಹಿಂದಿನ ಅಧಿವೇಶನ ಕಟ್ಟಡ ಇಲ್ಲವೆಂದು

ಕ.ನಿ.ವ-IIIರ ಸಮುದ್ರದ ಪ್ರದರ್ಶನವಿರುವ 0-200ಮೀ

ಕ್ರ. ಸಂ.	ಕಡತ ಸಂಖ್ಯೆ	ಅರ್ಜಿದಾರರ ಪದವಿ ಮತ್ತು ವಿಳಾಸ	ಅರ್ಜಿ ಸ್ವೀಕೃತಿ ದಿನಾಂಕ	ಅರ್ಜಿ ಪರಿಷ್ಕರಣಾ ಶುಲ್ಕದ ವಿವರಗಳು	ನಿರೀಕ್ಷಿಸಲಾಗುವ ಪತ್ರದ ಉದ್ದೇಶ/ಚಟುವಟಿಕೆ	ಪ್ರಾ.ನಿ.ವ-III ಅಧಿನಿಯಮದ ಅಧಿಸೂಚನೆಯ ವಿವರಗಳು	ಚಲಾಯಿಸಿದ ದಿನಾಂಕ	ಪ್ರಾ.ನಿ.ವ-III ಅಧಿನಿಯಮದ ಅಧಿಸೂಚನೆಯ ವಿವರಗಳು	ಪರಿಷ್ಕರಣಾ ದಿನಾಂಕ	ಪರಿಷ್ಕರಣಾ ದಿನಾಂಕ
1	2 ಪ್ರಾನಿವ/ನಿವ/174 /2017-18	ಶ್ರೀಮತಿ ಬಚ್ಚಿ ಬಿನ್ ಶೇಷಿ ಹೆಂಗ್ಲೆ ಬಂದಾರಿ ಮನೆ, ಸೋಮೇಶ್ವರ ರಸ್ತೆ, ಪಡುಪರಿ ಗ್ರಾಮ, ಕುಂದಾಪುರ ತಾಲೂಕು.	01/08/2017	ರೂ. 100/- ಚಲನ್ ಸಂಖ್ಯೆ 187/20.01.2017	ಕನಿಷ್ಠ III ಗ್ರಾಮ ಪಡುಪರಿ ಸ.ನಂ: 145/4ಎ ಸಮುದ್ರದ ಭಾರತೀಯದಿಂದ ದೂರ: 160ಮೀ ಸದಿಯ ಭಾರತೀಯದಿಂದ ದೂರ: 25ಮೀ. ಉದ್ದೇಶ: ಪಾಸ್ ಪತ್ರದ ಕಟ್ಟಡ-ಪುನರ್ ನಿರ್ಮಾಣ ವಿಸ್ತೀರ್ಣ: 750 ಚ.ಅಡಿ	ಪ್ರಾ.ನಿ.ವ-III CRZ-III A (ii)	06.12.2017	06.12.2017	06.12.2017	ಅಧಿಕೃತ ಕಟ್ಟಡಪಾತ್ರದಿಂದ ಕರಾವಳಿಯಿರುತ್ತದೆ ಪಲಯ ಅಧಿಸೂಚನೆ 2011ರ ಪ್ರಾ.ನಿ.ವ-III CRZ-III A (ii)ರಂತೆ ಅಪಕಾರವಿರುತ್ತದೆ.
2	ಪ್ರಾನಿವ/ನಿವ/183 /2017-18	ಶ್ರೀಮತಿ ಹೆಚ್. ಅನು ಕೋಂ ದಿ ಮುಡೂರ ಪೂಜಾರಿ, ಹೊಳೆಕಡಿ ಮನೆ, ಮಡಿಕಲ್, ಉಪ್ಪಂದ ಗ್ರಾಮ, ತಾಲ್ಲೂಕು ಅಂಚೆ, ಕುಂದಾಪುರ ತಾಲೂಕು.	08/08/2017	ರೂ. 100/- ಚಲನ್ ಸಂಖ್ಯೆ 135/12.05.2017	ಕನಿಷ್ಠ-III ಗ್ರಾಮ: ಉಪ್ಪಂದ ಸ.ನಂ: 108/6ಎ1ಮೆ ಸಮುದ್ರದ ಭಾರತೀಯದಿಂದ ದೂರ: 70ಮೀ ಉದ್ದೇಶ: ಪಾಸ್ ಪತ್ರದ ಕಟ್ಟಡ ಮನರ್ ನಿರ್ಮಾಣ ವಿಸ್ತೀರ್ಣ: 600 ಚ.ಅಡಿ	ಪ್ರಾ.ನಿ.ವ-III CRZ-III A (ii)	06.12.2017	06.12.2017	06.12.2017	ಅಧಿಕೃತ ಕಟ್ಟಡಪಾತ್ರದಿಂದ ಕರಾವಳಿಯಿರುತ್ತದೆ ಪಲಯ ಅಧಿಸೂಚನೆ 2011ರ ಪ್ರಾ.ನಿ.ವ-III CRZ-III A (ii)ರಂತೆ ಅಪಕಾರವಿರುತ್ತದೆ.

3	ಪ್ರಾ.ನಿ.ಪ./ನಿ.ಪ/195/2017-18	ಶ್ರೀ ಅಬ್ದುಲ್ ಕಲಾಂತ್ ಮತ್ತು ಇತರರು ಬಿನ್ ದಿ ಎಡಿಟಿಂಗ್, C/o ಪೀಠ: ಸಾಂಪರ್ಕ, ಕರಾವಳಿ ಸರ್ವಿಸ್‌ಸ್ ಪಂಚಲತ್, ಬ್ಯಾರಾಡ್‌ಸ್, ಮೊದಲನೇ ಮಹಡಿ, ಕೋರ್ಟ್ ಎದುರುಗಡೆ, ಉಡುಪಿ ತಾಲ್ಲೂಕು.	10/08/2017	ರೂ. 100/- ಚಲಾನ್ ಸಂಖ್ಯೆ: 10/08.08.2017	<p>ಕನಿಷ್ಠ-III ಗ್ರಾ.ಪು: ಮೂಲಕೂರು ಸ.ನಂ: 68/30 ಸಮುದ್ರದ ಭರತರೇಖೆಯಿಂದ ದೂರ: 160ಮೀ ಉದ್ದೇಶ: ವಾಸ್ತವ್ಯದ ಕಟ್ಟಡ ಪುನರ್ ನಿರ್ಮಾಣ ವಿಸ್ತೀರ್ಣ: 900 ಚ.ಅಡಿ</p>	<p>ಪ್ಯಾರಾ 8 III CRZ-III A (ii)</p>	06.12.2017	06.12.2017	<p>ಅಧಿಕೃತ ಕಟ್ಟಡವಾಗಲಿಲ್ಲ ಕರಾವಳಿಯಿಂದ ಪಲಯ: ಅಧಿಸೂಚನೆ 2011ರ ಪ್ಯಾರಾ 8 III CRZ-III A (ii)ರಂತೆ ಅವಕಾಶವಿರುತ್ತದೆ.</p>
4	ಪ್ರಾ.ನಿ.ಪ./ನಿ.ಪ/220(ಎ)/2017-18	ಶ್ರೀಮತಿ ಶಶಿಕಲಾ ಕೋರ. ಮುರ್ತಿ. ಕೋರ. ಚಿತ್ರಾಡಿ ಮನೆ, ಪಾಳೆಬೀದಿ ತೋಪು, ಉಪ್ಪುಂಡ ಗ್ರಾಮ, ತಾಲೂಕು ಅಂಚೆ, ಕುಂದಾಪುರ-576232.	29/08/2017	ರೂ. 100/- ಚಲಾನ್ ಸಂಖ್ಯೆ: 78/24.08.2017	<p>ಕನಿಷ್ಠ-III ಗ್ರಾ.ಪು: ಉಪ್ಪುಂಡ ಸ.ನಂ: 3/8ಎ.ಪಿ.3 ಸಮುದ್ರದ ಭರತರೇಖೆಯಿಂದ ದೂರ: 146ಮೀ ವಿಸ್ತೀರ್ಣ: 500 ಚ.ಅಡಿ</p>	<p>ಪ್ಯಾರಾ 8 III CRZ-III A (ii)</p>	06.12.2017	06.12.2017	<p>ಅಧಿಕೃತ ಕಟ್ಟಡವಾಗಲಿಲ್ಲ ಕರಾವಳಿಯಿಂದ ಪಲಯ: ಅಧಿಸೂಚನೆ 2011ರ ಪ್ಯಾರಾ 8 III CRZ-III A (ii)ರಂತೆ ಅವಕಾಶವಿರುತ್ತದೆ.</p>
5	ಪ್ರಾ.ನಿ.ಪ./ನಿ.ಪ/224/2017-18	ಶ್ರೀ ರವಿರಾಜ್ ಕುಂದರ್ ಬಿನ್ ಪೈಬಿ ಕುಂದರ್, ಪುನಿ ನಂ. 4-61, ಪೊಲಿಟು, ಪೆಡು ಗ್ರಾಮ, ಕಾಪು, ಉಡುಪಿ-574106.	05/09/2017	ರೂ. 100/- ಚಲಾನ್ ಸಂಖ್ಯೆ: 78/24.08.2017	<p>ಕನಿಷ್ಠ-III ಗ್ರಾ.ಪು: ಪುನಿ ಸ.ನಂ: 3/4ಎ ಸಮುದ್ರದ ಭರತರೇಖೆಯಿಂದ ದೂರ: 65ಮೀ ಉದ್ದೇಶ: ವಾಸ್ತವ್ಯದ ಕಟ್ಟಡ ಪುನರ್ ನಿರ್ಮಾಣ</p>	<p>ಪ್ಯಾರಾ 8 III CRZ-III-A (ii)</p>	06.12.2017	06.12.2017	<p>ಅಧಿಕೃತ ಕಟ್ಟಡವಾಗಲಿಲ್ಲ ಕರಾವಳಿಯಿಂದ ಪಲಯ: ಅಧಿಸೂಚನೆ 2011ರ ಪ್ಯಾರಾ 8 III CRZ-III A (ii)ರಂತೆ ಅವಕಾಶವಿರುತ್ತದೆ.</p>

6	ಪ್ರಾನ್ವಿಪ/ನಿಪ/226 /2017-18	ಶ್ರೀಮತಿ ಶ್ಯಾಮಲಾ ಎಸ್. ಕುಂದರ್ ಕೋಂ ಶಂಕರ ಬೆಚ್. ಕುಂದರ್, ನಾಡು ಮನೆ, ಕಿರಿಮಂಜೇಶ್ವರ ಅಂಚೆ ಮುಕ್ತ ಗ್ರಾಮ, ಕುಂದಾಪುರ ತಾಲೂಕು.	05/09/2017	ರೂ. 100/- ಚಲನ್ ಸಂಖ್ಯೆ 57/05.09.2017	ಶನಿವ-III ಗ್ರಾಮ: ಕಿರಿಮಂಜೇಶ್ವರ ಸ.ನಂ: 115/5ಅ8 ಸಮುದ್ರದ ಭರತರೇಷಿಯಂದ ದೂರ: 4ಕಿಮೀ ಉದ್ದೇಶ: ವಾಸ್ತವ್ಯದ ಕಟ್ಟಡ ಪುನರ್ ನಿರ್ಮಾಣ ಏಸ್ಟೀಮೇಟ್: 750 ಬಿ.ಅಡಿ	ಪ್ಯಾರಾ 8 III CRZ-III A (ii)	06.12.2017	06.12.2017	ಅಧಿಶ್ಯತೆ ಕಟ್ಟಡಪಾದ್ಯರಿಂದ ಕರಾವಳಿನಿಯಂತ್ರಣ ವಲಯ ಅಧಿಸೂಚನೆ 2011ರ ಪ್ಯಾರಾ 8 III CRZ-III A (ii)ರಡಿ ಅವಕಾಶವಿರುತ್ತದೆ.
7	ಪ್ರಾನ್ವಿಪ/ನಿಪ/227 /2017-18	ಶ್ರೀ ಪದ್ಮಶಂಕರ ಖಾರ್ವಿ ಬಿನ್ ದಾರ್ ಖಾರ್ವಿ, ಪದ್ಮಶಂಕರ ಮನೆ, ಅಳಿವೆಕೋಡಿ, ತಾಲ್ಲೂಕು ಅಂಚೆ, ಕುಂದಾಪುರ ತಾಲೂಕು.	05/09/2017	ರೂ. 100/- ಚಲನ್ ಸಂಖ್ಯೆ 56/05.09.2017	ಶನಿವ-III ಗ್ರಾಮ: ಪಡುವರಿ ಸ.ನಂ: 25/1ಬಿ3 ಸಮುದ್ರದ ಭರತರೇಷಿಯಂದ ದೂರ: 85ಮೀ ಪಡಿಯ ಭರತರೇಷಿಯಂದ ದೂರ: 96ಮೀ ಉದ್ದೇಶ: ವಾಸ್ತವ್ಯದ ಕಟ್ಟಡ ಪುನರ್ ನಿರ್ಮಾಣ ಏಸ್ಟೀಮೇಟ್: 590 ಬಿ.ಅಡಿ	ಪ್ಯಾರಾ 8 III CRZ-III A (ii)	06.12.2017	06.12.2017	ಅಧಿಶ್ಯತೆ ಕಟ್ಟಡಪಾದ್ಯರಿಂದ ಕರಾವಳಿನಿಯಂತ್ರಣ ವಲಯ ಅಧಿಸೂಚನೆ 2011ರ ಪ್ಯಾರಾ 8 III CRZ-III A (ii)ರಡಿ ಅವಕಾಶವಿರುತ್ತದೆ.
8	ಪ್ರಾನ್ವಿಪ/ನಿಪ/231 /2017-18	ಶ್ರೀಮತಿ ಸುಶೀಲ ದೇವಾಡಿಗ ಬಿನ್ ನೋಟು ದೇವಾಡಿಗ, ಕೆಳಗಿನ ಮನೆ, ಅಕಳಬೈಲು,	07/09/2017	ರೂ. 100/- ಚಲನ್ ಸಂಖ್ಯೆ 217/06.09.2017	ಶನಿವ-III ಗ್ರಾಮ: ಕಿರಿಮಂಜೇಶ್ವರ ಸ.ನಂ: 115/1ಬ2 ಸಮುದ್ರದ	ಪ್ಯಾರಾ 8 III CRZ-III A (ii)	06.12.2017	06.12.2017	ಅಧಿಶ್ಯತೆ ಕಟ್ಟಡಪಾದ್ಯರಿಂದ ಕರಾವಳಿನಿಯಂತ್ರಣ ವಲಯ ಅಧಿಸೂಚನೆ 2011ರ ಪ್ಯಾರಾ 8 III

5	CRZ-III A (ii) ರೀತಿ ಅವಕಾಶವಿರುತ್ತದೆ.	ಅಧಿಕೃತ ಕಟ್ಟಡವಾಗಿದ್ದು ರಿಂದ ಕರಾವಳಿನಿಯಂತ್ರಣ ಪಾಲಯ ಅಧಿಸೂಚನೆ 2011ರ ಪ್ಯಾರಾ 8 III CRZ-III A (ii) ರೀತಿ ಅವಕಾಶವಿರುತ್ತದೆ.	06.12.2017	06.12.2017	06.12.2017	06.12.2017	ಅಧಿಕೃತ ಕಟ್ಟಡವಾಗಿದ್ದು ರಿಂದ ಕರಾವಳಿನಿಯಂತ್ರಣ ಪಾಲಯ ಅಧಿಸೂಚನೆ 2011ರ ಪ್ಯಾರಾ 8 III CRZ-III A (ii) ರೀತಿ ಅವಕಾಶವಿರುತ್ತದೆ.
9	ಕಿರಿಮಂಜೇಶ್ವರ ಕುಂದಾಪುರ-576219.	ಶ್ರೀಮತಿ ರಾಜಯ್ಯ, ಕಾರಿಮನೂರು, ಬಡಾ ಗ್ರಾಮ, ಅಂಚೆ ಉಪ್ಪಿಲ, ಉಪಾಚಿ 574117.	ರೂ. 100/- ಚೆಲನ್ ಸಂಖ್ಯೆ 129/20.09.2017.	20/09/2017	ಶ್ರೀಮತಿ ಮುತ್ತು ಮಂಗು ಕೋಟೆ ಮಂಜ ಖಾರ್ವಿ; ಬೋಟಿ ಕುರಿ, ಕಿರಿಮಂಜೇಶ್ವರ ಗ್ರಾಮ, ಕುಂದಾಪುರ ಉಪಾಚಿ.	ರೂ. 100/- ಚೆಲನ್ ಸಂಖ್ಯೆ 57/12.09.2017.	ಅಧಿಕೃತ ಕಟ್ಟಡವಾಗಿದ್ದು ರಿಂದ ಕರಾವಳಿನಿಯಂತ್ರಣ ಪಾಲಯ ಅಧಿಸೂಚನೆ 2011ರ ಪ್ಯಾರಾ 8 III CRZ-III A (ii) ರೀತಿ ಅವಕಾಶವಿರುತ್ತದೆ.
10	ಪ್ರಾ.ನಿ.ಸಂ/ನಿ.ಸಂ/241 /2017-18	ಶ್ರೀಮತಿ ಮುತ್ತು ಮಂಗು ಕೋಟೆ ಮಂಜ ಖಾರ್ವಿ; ಬೋಟಿ ಕುರಿ, ಕಿರಿಮಂಜೇಶ್ವರ ಗ್ರಾಮ, ಕುಂದಾಪುರ ಉಪಾಚಿ.	ರೂ. 100/- ಚೆಲನ್ ಸಂಖ್ಯೆ 57/12.09.2017.	22/09/2017	ಶ್ರೀಮತಿ ಮುತ್ತು ಮಂಗು ಕೋಟೆ ಮಂಜ ಖಾರ್ವಿ; ಬೋಟಿ ಕುರಿ, ಕಿರಿಮಂಜೇಶ್ವರ ಗ್ರಾಮ, ಕುಂದಾಪುರ ಉಪಾಚಿ.	ರೂ. 100/- ಚೆಲನ್ ಸಂಖ್ಯೆ 57/12.09.2017.	ಅಧಿಕೃತ ಕಟ್ಟಡವಾಗಿದ್ದು ರಿಂದ ಕರಾವಳಿನಿಯಂತ್ರಣ ಪಾಲಯ ಅಧಿಸೂಚನೆ 2011ರ ಪ್ಯಾರಾ 8 III CRZ-III A (ii) ರೀತಿ ಅವಕಾಶವಿರುತ್ತದೆ.
11	ಪ್ರಾ.ನಿ.ಸಂ/ನಿ.ಸಂ/251 /2017-18	ಶ್ರೀಮತಿ ಐತಿಶೇಖರಿ ಮುತ್ತು ಇತರರು, ನಜಾ, ಮಂಜೇಶ್ವರ	ರೂ. 100/- ಚೆಲನ್ ಸಂಖ್ಯೆ 57/15.09.2017	25/09/2017	ಶ್ರೀಮತಿ ಐತಿಶೇಖರಿ ಮುತ್ತು ಇತರರು, ನಜಾ, ಮಂಜೇಶ್ವರ	ರೂ. 100/- ಚೆಲನ್ ಸಂಖ್ಯೆ 57/15.09.2017	ಅಧಿಕೃತ ಕಟ್ಟಡವಾಗಿದ್ದು ರಿಂದ ಕರಾವಳಿನಿಯಂತ್ರಣ ಪಾಲಯ ಅಧಿಸೂಚನೆ 2011ರ ಪ್ಯಾರಾ 8 III CRZ-III A (ii) ರೀತಿ ಅವಕಾಶವಿರುತ್ತದೆ.

										ವಲಯ ಅಧಿಸೂಚನೆ 2011ರ ಪ್ಯಾರಾ 8 III CRZ-III A (ii)ರಂತೆ ಅವಕಾಶವಿರುತ್ತದೆ.
12	ಆನ್‌ಲೈನ್/ನಿಷ್ಪ/256 /2017-18	ಶ್ರೀ ವಿಜಯ ಬನ್ ಡಿ. ಮರ್ಲಿ, ತಮ್ಮಣ್ಣನ ಮನ, ಅಳಿವೆಕೊಡೆ, ತಾರಾಪತಿ ಅಂಚೆ, ಪೆಡುವರಿ ಗ್ರಾಮ, ಕುಂದಾಪುರ ತಾಲ್ಲೂಕು.	26/09/2017	ರೂ. 100/- ಆಲನ್ ಸಂಖ್ಯೆ 161/25.09.2017	ಸನಿಷ್-III ಗ್ರಾಮ: ಪೆಡುವರಿ ಸ.ನಂ: 25/3ಎಪಿ2 ಸಮುದ್ರದ ಭರತೇಖೆಯಿಂದ ದೂರ: 75ಮೀ. ಉದ್ದೇಶ: ವಾಸ್ತವ್ಯದ ಕಟ್ಟಡ ಪುನರ್ ವಿಮೋಚನೆ ವಿಸ್ತೀರ್ಣ: 42.73 ಚ.ಮೀ	06.12.2017	06.12.2017	06.12.2017	ಪ್ಯಾರಾ 8 III CRZ-III A (ii)	ಅಧಿಕೃತ ಕಟ್ಟಡವಾದ್ದರಿಂದ ಕರಾವಳಿಯಿರುತ್ತದೆ. ವಲಯ ಅಧಿಸೂಚನೆ 2011ರ ಪ್ಯಾರಾ 8 III CRZ-III A (ii)ರಂತೆ ಅವಕಾಶವಿರುತ್ತದೆ.
13	ಆನ್‌ಲೈನ್/ನಿಷ್ಪ/284 /2017-18	ಶ್ರೀ ಗೋಪಿಂದ ಬನ್ ಅಣ್ಣಪ್ಪ ಪಾರ್ವಿ, ಕೃಷ್ಣನ ಮನ, ತಾರಾಪತಿ, ಪೆಡುವರಿ ಗ್ರಾಮ, ಕುಂದಾಪುರ ತಾಲ್ಲೂಕು.	16/10/2017	ರೂ. 100/- ಆಲನ್ ಸಂಖ್ಯೆ 90/26.08.2016	ಸನಿಷ್-III ಗ್ರಾಮ: ಪೆಡುವರಿ ಸ.ನಂ: 25/1ಎಪಿ2 ಸಮುದ್ರದ ಭರತೇಖೆಯಿಂದ ದೂರ: 125ಮೀ. ನದಿಯು ಭರತೇಖೆಯಿಂದ ದೂರ: 28ಮೀ. ಉದ್ದೇಶ: ವಾಸ್ತವ್ಯದ ಕಟ್ಟಡ ಪುನರ್ ವಿಮೋಚನೆ ವಿಸ್ತೀರ್ಣ: 500 ಚ.ಅಡಿ	06.12.2017	06.12.2017	06.12.2017	ಪ್ಯಾರಾ 8 III CRZ-III A (ii)	ಅಧಿಕೃತ ಕಟ್ಟಡವಾದ್ದರಿಂದ ಕರಾವಳಿಯಿರುತ್ತದೆ. ವಲಯ ಅಧಿಸೂಚನೆ 2011ರ ಪ್ಯಾರಾ 8 III CRZ-III A (ii)ರಂತೆ ಅವಕಾಶವಿರುತ್ತದೆ.

14	ಪ್ರಾ.ನಿ.ವೆ/ನಿಪ/305 /2017-18	ಶ್ರೀಮತಿ ಕಮಲ ಕಾಂತ್ ಮಾರ್ಚ್, ಉಪ್ಪಿ, ಗೋಶಿವ ಪುಣೆ, ಮಡಿಕೇಲಿ, ಉಪ್ಪಿ, ಗ್ರಾಮ, ಪಾರಾಪತಿ, ಅಂಚೆ, ಉಪ್ಪಿ, ಕುಂದಾಪುರ ತಾಲ್ಲೂಕು.	04/11/2017	ರೂ. 100/- ಚಲನ್ ಸಂಖ್ಯೆ: 85/14.07.2017.	ಕನಿಷ್ಠ-III ಗ್ರಾಮ: ಉಪ್ಪಿ ಸ.ಸಂ: 119/6ಬಿ33 ಸಮುದ್ರದ ಭರತೇಶಿಯಿಂದ ದೂರ: 65ಮೀ ನದಿಯ ಭರತೇಶಿಯಿಂದ ದೂರ: 38ಮೀ. ಉದ್ದೇಶ: ವಾಸ್ತವ್ಯದ ಕಟ್ಟಡ ಪುನರ್ ನಿರ್ಮಾಣ ವಿಸ್ತೀರ್ಣ: 600 ಚ.ಅಡಿ	ಷ್ಯಾ 8 III CRZ-III A (ii)	06.12.2017	06.12.2017	ಅಧಿಕೃತ ಕಟ್ಟಡವಾಗಿಯೇ ಕರಾವಳಿಯಿಲ್ಲದ ವಲಯ ಅಧಿಸೂಚನೆ 2011ರ ಷ್ಯಾ 8 III CRZ-III A (ii)ರಂತೆ ಅವಕಾಶವಿರುತ್ತದೆ.
15	ಪ್ರಾ.ನಿ.ವೆ/ನಿಪ/307 /2017-18	ಶ್ರೀ ದೂಳಿನ ನುಬಿ ಉಪ್ಪಿ, ದೂಳಿನ ಪುಣೆ, ಮಡಿಕೇಲಿ, ಉಪ್ಪಿ, ಗ್ರಾಮ, ಪಾರಾಪತಿ, ಅಂಚೆ, ಕುಂದಾಪುರ-576232.	04/11/2017	ರೂ. 100/- ಚಲನ್ ಸಂಖ್ಯೆ: 93/14.06.2017	ಕನಿಷ್ಠ-III ಗ್ರಾಮ: ಉಪ್ಪಿ ಸ.ಸಂ: 118/2ಬಿ ಸಮುದ್ರದ ಭರತೇಶಿಯಿಂದ ದೂರ: 55ಮೀ ಉದ್ದೇಶ: ವಾಸ್ತವ್ಯದ ಕಟ್ಟಡ ಪುನರ್ ನಿರ್ಮಾಣ ವಿಸ್ತೀರ್ಣ: 600 ಚ.ಅಡಿ	ಷ್ಯಾ 8 III CRZ-III A (ii)	06.12.2017	06.12.2017	ಅಧಿಕೃತ ಕಟ್ಟಡವಾಗಿಯೇ ಕರಾವಳಿಯಿಲ್ಲದ ವಲಯ ಅಧಿಸೂಚನೆ 2011ರ ಷ್ಯಾ 8 III CRZ-III A (ii)ರಂತೆ ಅವಕಾಶವಿರುತ್ತದೆ.
16	ಪ್ರಾ.ನಿ.ವೆ/ನಿಪ/336 /2017-18	ಶ್ರೀ ದಾಸಿ ವೆಂಕಟ ಉಪ್ಪಿ, ಬಿರ್ ದಾಸಿ ಮುಡುಕರ ಉಪ್ಪಿ, ದಾಸಿ ಪುಣೆ, ಮರವಂತೆ ಅಂಚೆ, ಮತ್ತು ಗ್ರಾಮ, ಕುಂದಾಪುರ ತಾಲ್ಲೂಕು.	30/11/2017	ರೂ. 100/- ಚಲನ್ ಸಂಖ್ಯೆ: 125/24.10.2017	ಕನಿಷ್ಠ-III ಗ್ರಾಮ: ಮರವಂತೆ ಸ.ಸಂ: 154/2ಬಿ32 ಸಮುದ್ರದ ಭರತೇಶಿಯಿಂದ ದೂರ: 77ಮೀ. ಉದ್ದೇಶ: ವಾಸ್ತವ್ಯದ ಕಟ್ಟಡ ಪುನರ್	ಷ್ಯಾ 8 III CRZ-III A (ii)	06.12.2017	06.12.2017	ಅಧಿಕೃತ ಕಟ್ಟಡವಾಗಿಯೇ ಕರಾವಳಿಯಿಲ್ಲದ ವಲಯ ಅಧಿಸೂಚನೆ 2011ರ ಷ್ಯಾ 8 III CRZ-III A (ii)ರಂತೆ ಅವಕಾಶವಿರುತ್ತದೆ.

17	ಪ್ರಾ.ನಿ.ಪ/ನಿ.ಪ/337/ /2017-18	ಶ್ರೀ ತಾರಾನಾಥ ಬಿನ್ ಡಿ. ಗೋವಿಂದ ಬಾರ್ವಿ, ಸುರೇಶ್‌ಮನೆ, ಅಳವೆಕೋಡಿ, ತಾರಾಪತಿ ಅಂಚೆ, ಪಡುವರಿ ಗ್ರಾಮ, ಕುಂದಾಪುರ ತಾಲೂಕು.	30/11/2017	ರೂ. 100/- ಚಲನ್ ಸಂಖ್ಯೆ: 128/25.10.2017	ಕನಿವ-III ಗ್ರಾಮ: ಪಡುವರಿ ಸ.ಸಂ: 26/ಪಿ3 ಸಮುದ್ರದ ಭರತರೇಖೆಯಿಂದ ದೂರ: 75ಮೀ ಉದ್ದ: ವಾಸ್ತವ್ಯದ ಕಟ್ಟಡ ಪುನರ್ ವಿಭಾಗಣೆ ವಿಸ್ತೀರ್ಣ: 800 ಚ.ಮೀ	ಕ್ರಾ. 8 III CRZ-III A (ii)	06.12.2017	06.12.2017	ಅಧಿಕೃತ ಕಟ್ಟಡವಾಗದಂತೆ ಕರಾವಳಿಯಿರುತ್ತದೆ ವಲಯ ಅಧಿಸೂಚನೆ 2011ರ ಪ್ಯಾರಾ 8 III CRZ-III A (ii)ರಂತೆ ಅಪಕಾಶವಿರುತ್ತದೆ.
18	ಪ್ರಾ.ನಿ.ಪ/ನಿ.ಪ/338 /2017-18	ಶ್ರೀ ಗೋವಿಂದ ಬಿನ್ ಪುಯ್ಯಾಳನ ಗೋವಿಂದ, ಪುಯ್ಯಾಳನ ಪುನ, ತಾರಾಪತಿ ಅಂಚೆ, ಉಪ್ಪಂದ ಗ್ರಾಮ, ಕುಂದಾಪುರ ತಾಲೂಕು.	30/11/2017	ರೂ. 100/- ಚಲನ್ ಸಂಖ್ಯೆ: 150/21.11.2017	ಕನಿವ-III ಗ್ರಾಮ: ಉಪ್ಪಂದ ಸ.ಸಂ: 3/ಐಪಿ2 ಸಮುದ್ರದ ಭರತರೇಖೆಯಿಂದ ದೂರ: 75ಮೀ ಉದ್ದ: ವಾಸ್ತವ್ಯದ ಕಟ್ಟಡ ಪುನರ್ ವಿಭಾಗಣೆ ವಿಸ್ತೀರ್ಣ: 600 ಚ.ಮೀ	ಕ್ರಾ. 8 III CRZ-III A (ii)	06.12.2017	06.12.2017	ಅಧಿಕೃತ ಕಟ್ಟಡವಾಗದಂತೆ ಕರಾವಳಿಯಿರುತ್ತದೆ ವಲಯ ಅಧಿಸೂಚನೆ 2011ರ ಪ್ಯಾರಾ 8 III CRZ-III A (ii)ರಂತೆ ಅಪಕಾಶವಿರುತ್ತದೆ.

ಕ.ನಿ.ಪ-IIರ ಸಮುದ್ರದ ಭರತರೇಖೆಯಿಂದ 200-500ಮೀ

ಕ್ರ. ಸಂ.	ಇದತ ಸಂಖ್ಯೆ	ಆರ್ಜಿಎರಾದ ಭಸಮು ಮುಖ್ಯ ವಿಳಾಸ	ಟಾರ್ಗಿ ಸ್ಥಳೀಯ ದಿನಾಂಕ	ಅರ್ಜಿ ಸುಲ್ಪದ ವಿವರಗಳು	ನಿರೀಕ್ಷಾಪಾತ್ರಾ ಪುತ್ರದ ಉದ್ದೇಶ/ಪಟುವರ್ತಿ	ಇರಾಪತಿ ನಿಯಂತ್ರಣ ಪಳಯ ಅಧಿಸೂಚನೆಯ ವಿವರಗಳು	ಇರಾಪತಿ ಪಳಯ ನಿರ್ವಹಣಾ ಸಮಿತಿಯ ದಿನಾಂಕ	ಇರಾಪತಿ ನಿಯಂತ್ರಣ ಪತ್ರ ನೀಡಿದ ದಿನಾಂಕ	ಪಾಠ್ಯ
1	ಆನ್ವಿಪ/ನಿಪ/74/2017-18	ಶ್ರೀ ಲಕ್ಷ್ಮಣ ಮೂನ್, ಬಿನ್ ಮಂಜಪ್ಪ ಮೂನ್, ಸದುಕೋಟಿ ಮೂನ್, ತಿರುಮಲ ಅಂಚೆ, ಬೈಂದಸರು, ಕುಂದಾಪುರ ತಾಲೂಕು.	23/05/2017	ರೂ. 100/- ಚಲನ್ ಸಂಖ್ಯೆ: 56/17.05.2017	ಇನಿಪ-III ಗ್ರಾಮ: ತಿರುಮಲ ಸ.ನಂ: 36/3ಎಫ್ ಸಮುದ್ರದ ಭರತರೇಖೆಯಿಂದ ದೂರ: 265ಮೀ ಉದ್ದೇಶ: ವಾಸ್ತವ್ಯದ ಇಟ್ಟಡನಿರ್ಮಾಣ.	ಪ್ಯಾಲ 8 III CRZ-III B (vii)	06.12.2017	06.12.2017	ಇರಾಪತಿ ನಿಯಂತ್ರಣ ಪಳಯ ಅಧಿಸೂಚನಾ 2011ರಂಕ ಅಭಿಪ್ರದಿ ನಿಷಿದ್ಧ ಪ್ರದೇಶದ ಜೊರಗ ಇರುತ್ತದೆ.
2	ಆನ್ವಿಪ/ನಿಪ/133/2017-18	ಶ್ರೀ ಲಕ್ಷ್ಮಣ ಬಿನ್ ದಿ ಚನನಬ್ಬ, ಮನ ನಂ. 4-86, ಮುಮ್ಮತ್ ಮುಂದಿರುಲ್, ನೆಡ್ಡಾಲು ಗ್ರಾಮ, ಉದುಪಿ ತಾಲೂಕು.	05/07/2017	ರೂ. 100/- ಚಲನ್ ಸಂಖ್ಯೆ: 126/04.07.2017	ಇನಿಪ-III ಗ್ರಾಮ: ನೆಡ್ಡಾಲು ಸ.ನಂ: 223/2ಎ2 ಸಮುದ್ರದ ಭರತರೇಖೆಯಿಂದ ದೂರ: 450ಮೀ ಉದ್ದೇಶ: ವಾಸ್ತವ್ಯದ ಇಟ್ಟಡನಿರ್ಮಾಣ.	ಪ್ಯಾಲ 8 III CRZ-III B (vii)	06.12.2017	06.12.2017	ಇರಾಪತಿ ನಿಯಂತ್ರಣ ಪಳಯ ಅಧಿಸೂಚನಾ 2011ರಂಕ ಅಭಿಪ್ರದಿ ನಿಷಿದ್ಧ ಪ್ರದೇಶದ ಜೊರಗ ಇರುತ್ತದೆ.
3	ಆನ್ವಿಪ/ನಿಪ/152/2017-18	ಶ್ರೀ ರಾಘವೇಂದ್ರ ನಾನ್, ಬಿನ್ ಶ್ರೀನಿವಾಸ ಕಾಂಚನ್, ಚಾಪ್ಪೆಬಟ್ಟಿ ಬೀಚಾಡಿ ಗ್ರಾಮ, ಕುಂದಾಪುರ ತಾಲೂಕು.	18/07/2017	ರೂ. 100/- ಚಲನ್ ಸಂಖ್ಯೆ: 048/03.07.2017 ರೂ. 400/- ಚಲನ್ ಸಂಖ್ಯೆ: 11/07.07.2017.	ಇನಿಪ-III ಗ್ರಾಮ: ಬೀಚಾಡಿ ಸ.ನಂ: 128/30 ಸಮುದ್ರದ ಭರತರೇಖೆಯಿಂದ ದೂರ: 230ಮೀ ಉದ್ದೇಶ: ವಾಸ್ತವ್ಯದ ಇಟ್ಟಡನಿರ್ಮಾಣ.	ಪ್ಯಾಲ 8 III CRZ-III B (vii)	06.12.2017	06.12.2017	ಇರಾಪತಿ ನಿಯಂತ್ರಣ ಪಳಯ ಅಧಿಸೂಚನಾ 2011ರಂಕ ಅಭಿಪ್ರದಿ ನಿಷಿದ್ಧ ಪ್ರದೇಶದ ಜೊರಗ ಇರುತ್ತದೆ.

4	ಪ್ರಾ.ನಿಪ/ನಿಪ/168 /2017-18	ಶ್ರೀ ದಿನೇಶ್ ಖನ್ ದಿ ಪಂಜು ತಿಂಗಳಾಯಿ C/o ಚಂದ್ರ ಇಂಬಾಳಿ ಕೊರಪಡಿ, ಕುಂಭಾಳಿ ಗ್ರಾಮ, ಕುಂಭಾಳುರು ತಾಲೂಕು.	27/07/2017	ರೂ. 500/- ಜಲನ್ ಸಂಖ್ಯೆ 64/29.06.2017	ಕನಿಷ್ಠ-III ಗ್ರಾಮ: ಬೀಜಾಡಿ ನ.ಸಂ: 302/7 ಸಮುದ್ರದ ಭರತರೇಖೆಯಿಂದ ದೂರ: 485ಮೀ ಉದ್ದೇಶ: ವಾಸ್ತವ್ಯದ ಕಟ್ಟಡನಿರ್ಮಾಣ	ಪ್ಯಾರಾ 8 III CRZ- III B (vii)	06.12.2017	06.12.2017	ಕರಾವಳಿ ನಿಯಂತ್ರಣ ಪಲಯ ಅಧಿಸೂಚನೆ 2011ರಂತೆ ಅಭಿವೃದ್ಧಿ ನಿಷಿದ್ಧ ಪ್ರದೇಶದ ಹೊರಗೆ ಇರುತ್ತದೆ.
5	ಪ್ರಾ.ನಿಪ/ನಿಪ/172 /2017-18	ಶ್ರೀಮತಿ ಫಾತಿಮಾ ಬಿನ್ ಶುಕ್ರನ್ ವಾಸ್ತುಕರ್ಮಿ ಹತ್ತಿರ, ಬೀಜಾಡಿ ಗ್ರಾಮ, ಕೋಟೇಶ್ವರ ಲಂಚೆ, ಕುಂದಾಪುರ ತಾಲೂಕು.	01/08/2017	ರೂ. 100/- ಜಲನ್ ಸಂಖ್ಯೆ 80/31.07.2017	ಕನಿಷ್ಠ-III ಗ್ರಾಮ: ಬೀಜಾಡಿ ನ.ಸಂ: 115/38 ಸಮುದ್ರದ ಭರತರೇಖೆಯಿಂದ ದೂರ: 395ಮೀ. ಉದ್ದೇಶ: ವಾಸ್ತವ್ಯದ ಕಟ್ಟಡನಿರ್ಮಾಣ	ಪ್ಯಾರಾ 8 III CRZ- III B (vii)	06.12.2017	06.12.2017	ಕರಾವಳಿ ನಿಯಂತ್ರಣ ಪಲಯ ಅಧಿಸೂಚನೆ 2011ರಂತೆ ಅಭಿವೃದ್ಧಿ ನಿಷಿದ್ಧ ಪ್ರದೇಶದ ಹೊರಗೆ ಇರುತ್ತದೆ.
6	ಪ್ರಾ.ನಿಪ/ನಿಪ/177 /2017-18	ಶ್ರೀಮತಿ ಸುಚಿತ್ರಾ ನಾಗೇಶ ಪೂಜಾರಿ, ಕೋಟೇಶ್ವರ ಗ್ರಾಮ, ಮತ್ತು ಲಂಚೆ, ಉಡುಪಿ ತಾಲೂಕು.	03/08/2017	ರೂ. 100/- ಜಲನ್ ಸಂಖ್ಯೆ 150/15.07.2017	ಕನಿಷ್ಠ-III ಗ್ರಾಮ: ಕೋಟೇಶ್ವರ ನ.ಸಂ: 203/1ಎ1ಎ3 ಸಮುದ್ರದ ಭರತರೇಖೆಯಿಂದ ದೂರ: 360ಮೀ ಉದ್ದೇಶ: ವಾಸ್ತವ್ಯದ ಕಟ್ಟಡನಿರ್ಮಾಣ	ಪ್ಯಾರಾ 8 III CRZ- III B (vii)	06.12.2017	06.12.2017	ಕರಾವಳಿ ನಿಯಂತ್ರಣ ಪಲಯ ಅಧಿಸೂಚನೆ 2011ರಂತೆ ಅಭಿವೃದ್ಧಿ ನಿಷಿದ್ಧ ಪ್ರದೇಶದ ಹೊರಗೆ ಇರುತ್ತದೆ.
7	ಪ್ರಾ.ನಿಪ/ನಿಪ/178 /2017-18	ಶ್ರೀ ರಾಜೇಂದ್ರ ಪ್ರಸಾದ್, ಎಚ್. ಬಿನ್. ಎಚ್. ಶಂಕರನಾಥಯ್ಯ ಹಂದೆ, ಕೋಟೇಶ್ವರ ಗ್ರಾಮ ಮತ್ತು ಲಂಚೆ, ಉಡುಪಿ ತಾಲೂಕು.	03/08/2017	ರೂ. 500/- ಜಲನ್ ಸಂಖ್ಯೆ 154/15.07.2017	ಕನಿಷ್ಠ-III ಗ್ರಾಮ: ಕೋಟೇಶ್ವರ ನ.ಸಂ: 211/7 ಸಮುದ್ರದ ಭರತರೇಖೆಯಿಂದ ದೂರ: 355ಮೀ ಉದ್ದೇಶ: ವಾಸ್ತವ್ಯದ ಕಟ್ಟಡನಿರ್ಮಾಣ	ಪ್ಯಾರಾ 8 III CRZ- III B (vii)	06.12.2017	06.12.2017	ಕರಾವಳಿ ನಿಯಂತ್ರಣ ಪಲಯ ಅಧಿಸೂಚನೆ 2011ರಂತೆ ಅಭಿವೃದ್ಧಿ ನಿಷಿದ್ಧ ಪ್ರದೇಶದ ಹೊರಗೆ ಇರುತ್ತದೆ.

8	ಪ್ರಾ.ನಿ.ಪ./ನಿ.ಪ/188 /2017-18	ಶ್ರೀ ಇನ್ಸಾಯರ್ ಬಿನ್ ಅಬ್ದುಲ್ ಸಾಹೇಬ್, ಕೋಟೇಶ್ವರ ಭಂಡೆ, ಲೀಜಾಡಿ ಗ್ರಾಮ, ಸುಂದಾಪುರ-576222.	09/08/2017	ರೂ. 100/- ಬೆಲೆ ಸಂಖ್ಯೆ: 01/02-08.2017 ರೂ. 400/- ಬೆಲೆ ಸಂಖ್ಯೆ: 06.08.2017	ಕನಿಷ್ಠ-III ಗ್ರಾಮ: ಲೀಜಾಡಿ ಸ.ನಂ: 130/63 ಸಮುದ್ರದ ಭರತರೇಖೆಯಿಂದ ದೂರ: 205ಮೀ ಉದ್ದೇಶ: ವಾಸ್ತವ್ಯದ ಕಟ್ಟಡ ನಿರ್ಮಾಣ	ಪ್ಯಾರಾ 8 III CRZ- III B (vii)	06.12.2017	ಕರಾವಳಿ ನಿಯಂತ್ರಣ ಪಲಯ ಅಧಿಸೂಚನೆ 2011ರಂತೆ ಅಭಿವೃದ್ಧಿ ನೀಡಿದ್ದು ಪ್ರದೇಶದ ಹೊರಗೆ ಇರುತ್ತದೆ.
9	ಪ್ರಾ.ನಿ.ಪ./ನಿ.ಪ/189 /2017-18	ಶ್ರೀ. ಮರವಂತ ಪುಟ್ಟಪ್ಪ ಶೆಟ್ಟಿ ಬಿನ್ ಬಾಬುರಾಯ, ಶೆಟ್ಟಿ, ಶ್ರೀಕರಸಿ ಮರವಂತ, ತಿಲಕರಸಿ ಅಂಚೆ, ಕುಂದಾಪುರ ತಾಲ್ಲೂಕು.	09/08/2017	ರೂ. 500/- ಬೆಲೆ ಸಂಖ್ಯೆ: 49/08.08.2017	ಕನಿಷ್ಠ-III ಗ್ರಾಮ: ಮರವಂತ ಸ.ನಂ: 146/5ಬ ಸಮುದ್ರದ ಭರತರೇಖೆಯಿಂದ ದೂರ: 305ಮೀ ಉದ್ದೇಶ: ವಾಸ್ತವ್ಯದ ಕಟ್ಟಡ ಮಸಧೆ ನಿರ್ಮಾಣ	ಪ್ಯಾರಾ 8 III CRZ- III B (vii)	06.12.2017	ಕರಾವಳಿ ನಿಯಂತ್ರಣ ಪಲಯ ಅಧಿಸೂಚನೆ 2011ರಂತೆ ಅಭಿವೃದ್ಧಿ ನೀಡಿದ್ದು ಪ್ರದೇಶದ ಹೊರಗೆ ಇರುತ್ತದೆ.
10	ಪ್ರಾ.ನಿ.ಪ./ನಿ.ಪ/191 /2017-18	ಶ್ರೀ.ಮತಿ ಸುಜಾತ್ ಕೆ. ಹೋಂ ಶೈಕ್ಷಣಿ ಸುತ್ರೆನ್. ಮೂಲಕರು ಗ್ರಾಮ, ಕೋಟೇಶ್ವರ ಅಂಚೆ, ಉಡುಪಿ ತಾಲ್ಲೂಕು.	09/08/2017	ರೂ. 100/- ಬೆಲೆ ಸಂಖ್ಯೆ: 155/03-08.2017	ಕನಿಷ್ಠ-III ಗ್ರಾಮ: ಮೂಲಕರು ಸ.ನಂ: 305/5 ಸಮುದ್ರದ ಭರತರೇಖೆಯಿಂದ ದೂರ: 305ಮೀ ಉದ್ದೇಶ: ವಾಸ್ತವ್ಯದ ಕಟ್ಟಡ ನಿರ್ಮಾಣ	ಪ್ಯಾರಾ 8 III CRZ- III B (vii)	06.12.2017	ಕರಾವಳಿ ನಿಯಂತ್ರಣ ಪಲಯ ಅಧಿಸೂಚನೆ 2011ರಂತೆ ಅಭಿವೃದ್ಧಿ ನೀಡಿದ್ದು ಪ್ರದೇಶದ ಹೊರಗೆ ಇರುತ್ತದೆ.
11	ಪ್ರಾ.ನಿ.ಪ./ನಿ.ಪ/192 /2017-18	ಶ್ರೀ ಲಕ್ಷ್ಮಣ ಕಾಂಚನಾ ಬಿನ್ ಅಣ್ಣಪ್ಪ ಮರಕಾಲ, ಮೂಲಕರು ಗ್ರಾಮ, ಕೋಟೇಶ್ವರ ಅಂಚೆ, ಉಡುಪಿ ತಾಲ್ಲೂಕು.	09/08/2017	ರೂ. 100/- ಬೆಲೆ ಸಂಖ್ಯೆ: 154/03/08.2017	ಕನಿಷ್ಠ-III ಗ್ರಾಮ: ಮೂಲಕರು ಸ.ನಂ: 305/8 ಸಮುದ್ರದ ಭರತರೇಖೆಯಿಂದ ದೂರ: 285ಮೀ ಉದ್ದೇಶ: ವಾಸ್ತವ್ಯದ ಕಟ್ಟಡ ನಿರ್ಮಾಣ	ಪ್ಯಾರಾ 8 III CRZ- III B (vii)	06.12.2017	ಕರಾವಳಿ ನಿಯಂತ್ರಣ ಪಲಯ ಅಧಿಸೂಚನೆ 2011ರಂತೆ ಅಭಿವೃದ್ಧಿ ನೀಡಿದ್ದು ಪ್ರದೇಶದ ಹೊರಗೆ ಇರುತ್ತದೆ.

<p>12 ಪ್ರಾನ್ವಿಪ/ನಿಪ/197/2017-18</p>	<p>ಶ್ರೀಮತಿ ಮಾಲತಿ ಎಲ್. ಸಾಲಾಬ್‌ನ ಕೋಂ ಲೀಲಾಧರ ಎನ್. ಸಾಲಾಬ್, "ಇಂಟರ್", ಪದಕುಟು, ನಡವಲು ಗ್ರಾಮ, ಚದುಬದ್ರಿ ಅಂಚೆ, ಉಡುಪಿ-574111.</p>	<p>10/08/2017</p>	<p>ರೂ. 100/- ಚಲನ್ ಸಂಖ್ಯೆ 4/10.08.2017 ರೂ. 400/- ಚಲನ್ ಸಂಖ್ಯೆ 42/10.08.2017</p>	<p>ಕನಿಪ-III ಗ್ರಾಮ: 505 ಸ.ಸಂ: 61/16 ಸಮುದ್ರದ ಭರತರೇಖೆಯಿಂದ ದೂರ: 215ಮೀ ಉದ್ದೇಶ: ವಾಸ್ತವ್ಯದ ಕಟ್ಟಡ ನಿರ್ಮಾಣ</p>	<p>ಪ್ಯಾರಾ 8 III CRZ- III B (vii)</p>	<p>06.12.2017</p>	<p>06.12.2017</p>	<p>ಕರಾವಳಿ ನಿಯಂತ್ರಣ ವಲಯ ಅಧಿಸೂಚನೆ 2011ರಂತೆ ಅಭಿವೃದ್ಧಿ ನಿಷಿದ್ಧ ಪ್ರದೇಶದ ಜೋರಗೆ ಇರುತ್ತದೆ.</p>
<p>13 ಪ್ರಾನ್ವಿಪ/ನಿಪ/198/2017-18</p>	<p>ಶ್ರೀಮತಿ ರೋಹಿಣಿ ಕೋಂ ಚಂದ್ರ ಐತಾಳ, ಪಾರಂಪಳಿ, ಪಡುಕರೆ, ಪಾರಂಪಳಿ ಗ್ರಾಮ, ಉಡುಪಿ ಜಿಲ್ಲಾಕರಂ.</p>	<p>10/08/2017</p>	<p>ರೂ. 100/- ಚಲನ್ ಸಂಖ್ಯೆ 194/08.08.2017</p>	<p>ಕನಿಪ-III ಗ್ರಾಮ: ಪಾರಂಪಳಿ ಸ.ಸಂ: 93/23 ಸಮುದ್ರದ ಭರತರೇಖೆಯಿಂದ ದೂರ: 390ಮೀ. ಉದ್ದೇಶ: ವಾಸ್ತವ್ಯದ ಕಟ್ಟಡ ನಿರ್ಮಾಣ</p>	<p>ಪ್ಯಾರಾ 8 III CRZ- III B (vii)</p>	<p>06.12.2017</p>	<p>06.12.2017</p>	<p>ಕರಾವಳಿ ನಿಯಂತ್ರಣ ವಲಯ ಅಧಿಸೂಚನೆ 2011ರಂತೆ ಅಭಿವೃದ್ಧಿ ನಿಷಿದ್ಧ ಪ್ರದೇಶದ ಜೋರಗೆ ಇರುತ್ತದೆ.</p>
<p>14 ಪ್ರಾನ್ವಿಪ/ನಿಪ/202/2017-18</p>	<p>ಶ್ರೀ ಸದಾನಂದ ಕರ್ಕೇರ ಬನ್ ಜಂಜ ಭಜನಾ ಮಂದಿರದ ಬಳಿ, ಮಲ್ಲೆ ಅಂಚೆ, ಕೊಡವೂರು ಗ್ರಾಮ, ಉಡುಪಿ ಜಿಲ್ಲಾಕರಂ.</p>	<p>17/08/2017</p>	<p>ರೂ. 100/- ಚಲನ್ ಸಂಖ್ಯೆ 164/09.08.2017</p>	<p>ಕನಿಪ-III ಗ್ರಾಮ: ಕೊಡವೂರು ಸ.ಸಂ: 263/23 ಸಮುದ್ರದ ಭರತರೇಖೆಯಿಂದ ದೂರ: 240ಮೀ ಉದ್ದೇಶ: ವಾಸ್ತವ್ಯದ ಕಟ್ಟಡ ನಿರ್ಮಾಣ</p>	<p>ಪ್ಯಾರಾ 8 III CRZ- III B (vii)</p>	<p>06.12.2017</p>	<p>06.12.2017</p>	<p>ಕರಾವಳಿ ನಿಯಂತ್ರಣ ವಲಯ ಅಧಿಸೂಚನೆ 2011ರಂತೆ ಅಭಿವೃದ್ಧಿ ನಿಷಿದ್ಧ ಪ್ರದೇಶದ ಜೋರಗೆ ಇರುತ್ತದೆ.</p>
<p>15 ಪ್ರಾನ್ವಿಪ/ನಿಪ/203/2017-18</p>	<p>ಶ್ರೀಮತಿ ಪ್ರಿಯಲತಾ ಕೋಂ ಡಿ ಸದಾನಂದ ಸಾಲಿಯಾನ್, ಕೋಳಿ, "ಬಾಗ್, ಪ್ರಿಯ", ಮುನ್ ಸಂ. 3-187, ಮಲ್ಲೆ ಅಂಚೆ, ಕೊಡವೂರು ಗ್ರಾಮ, ಉಡುಪಿ ಜಿಲ್ಲಾಕರಂ.</p>	<p>17/08/2017</p>	<p>ರೂ. 100/- ಚಲನ್ ಸಂಖ್ಯೆ 166/09.08.2017</p>	<p>ಕನಿಪ-III ಗ್ರಾಮ: ಕೊಡವೂರು ಸ.ಸಂ: 263/21 ಸಮುದ್ರದ ಭರತರೇಖೆಯಿಂದ ದೂರ: 225ಮೀ ಉದ್ದೇಶ: ವಾಸ್ತವ್ಯದ ಕಟ್ಟಡ ನಿರ್ಮಾಣ</p>	<p>ಪ್ಯಾರಾ 8 III CRZ- III B (vii)</p>	<p>06.12.2017</p>	<p>06.12.2017</p>	<p>ಕರಾವಳಿ ನಿಯಂತ್ರಣ ವಲಯ ಅಧಿಸೂಚನೆ 2011ರಂತೆ ಅಭಿವೃದ್ಧಿ ನಿಷಿದ್ಧ ಪ್ರದೇಶದ ಜೋರಗೆ ಇರುತ್ತದೆ.</p>

16	ಪ್ರಾ.ನಿ.ಪ/ನಿ.ಪ/206 /2017-18	ಶ್ರೀ ಎ. ಅಬ್ದುಲ್ ಸಾಬೀರ್ ಬನ್ ದಿ ಮುಹಮ್ಮದ್ ಸಾಹೇಬ್, ಕೋಲ್ ರಾಜ್ ಭವನ ಮುಂದಿರ ಖಳಿ, ಮಲ್ಲೆ ಅಂಚೆ, ಕೊಡವೂರು ಗ್ರಾಮ, ಉಡುಪಿ ತಾಲ್ಲೂಕು.	17/08/2017	ರೂ. 100/- ಜಲನ್ ಸಂಖ್ಯೆ: 165/09.08.2017	ಶನಿವ-III ಗ್ರಾಮ: ಕೊಡವೂರು ಸ.ಸಂ: 263/22 ಸಮುದ್ರದ ಭರತೇಶ್‌ಯಿಂದ ದೂರ: 255ಮೀ ಅಂದೇಶ: ವಾಸ್ತವ್ಯದ ಕಟ್ಟಡ ನಿರ್ಮಾಣ	ಪ್ಯಾರಾ 8 III CRZ- III B (vii)	06.12.2017	06.12.2017	ಕರಾವಳಿ ನಿಯಂತ್ರಣ ವಲಯ ಅಧೀನ 2011ರಂತೆ ಅಭಿವೃದ್ಧಿ ನೀಡುತ್ತಿರುವ ಹೊರಗ ಇರುತ್ತದೆ.
17	ಪ್ರಾ.ನಿ.ಪ/ನಿ.ಪ/205 /2017-18	ಶ್ರೀ ಅಬ್ದುಲ್ ಕಾಠಿ ಪೀರು ಸಾಹೇಬ್, ಕರಾವಳಿ ಸಮೀಪ, ಹೋಟೆಲ್ ಪಂಚರತ್ನ ಪ್ಯಾರಾಡ್ಸ್, 1ನೇ ಮಹಡಿ, ಕೋರ್ಡ್ ಎದುರುಗಡೆ, ಉಡುಪಿ ತಾಲ್ಲೂಕು.	18/08/2017	ರೂ. 100/- ಜಲನ್ ಸಂಖ್ಯೆ: 156/17.08.2017 ರೂ. 400/- ಜಲನ್ ಸಂಖ್ಯೆ: 55/19.08.2017	ಶನಿವ-III ಗ್ರಾಮ: ನಡ್ಯಾಲು ಸ.ಸಂ: 223/7ಎ ಸಮುದ್ರದ ಭರತೇಶ್‌ಯಿಂದ ದೂರ: 430ಮೀ ಅಂದೇಶ: ವಾಸ್ತವ್ಯದ ಕಟ್ಟಡ ನಿರ್ಮಾಣ	ಪ್ಯಾರಾ 8 III CRZ- III B (vii)	06.12.2017	06.12.2017	ಕರಾವಳಿ ನಿಯಂತ್ರಣ ವಲಯ ಅಧೀನ 2011ರಂತೆ ಅಭಿವೃದ್ಧಿ ನೀಡುತ್ತಿರುವ ಹೊರಗ ಇರುತ್ತದೆ.
18	ಪ್ರಾ.ನಿ.ಪ/ನಿ.ಪ/206 /2017-18	ಶ್ರೀ ಕೋರನ್ ಫೋರ್ಡಿಸ್ ಬನ್ ಡಿ. ದಲ್ಲಿಸ್ ಫೋರ್ಡಿಸ್, C/O, ದಿನೇಶ್ ಸಿ. ಜೋಶಿ, "ಗುರುಶ್ರೀ", ಕಡಿ ಮನ, ಬಡಾನಿಡಿಯೂರು ಗ್ರಾಮ, ಉಡುಪಿ ತಾಲ್ಲೂಕು.	19/08/2017	ರೂ. 100/- ಜಲನ್ ಸಂಖ್ಯೆ: 119/09.06.2017	ಶನಿವ-III ಗ್ರಾಮ: ಬಡಾನಿಡಿಯೂರು ಸ.ಸಂ: 74/4 ಸಮುದ್ರದ ಭರತೇಶ್‌ಯಿಂದ ದೂರ: 360ಮೀ ಅಂದೇಶ: ವಾಸ್ತವ್ಯದ ಕಟ್ಟಡ ನಿರ್ಮಾಣ	ಪ್ಯಾರಾ 8 III CRZ- III B (vii)	06.12.2017	06.12.2017	ಕರಾವಳಿ ನಿಯಂತ್ರಣ ವಲಯ ಅಧೀನ 2011ರಂತೆ ಅಭಿವೃದ್ಧಿ ನೀಡುತ್ತಿರುವ ಹೊರಗ ಇರುತ್ತದೆ.
19	ಪ್ರಾ.ನಿ.ಪ/ನಿ.ಪ/208 /2017-18	ಶ್ರೀ ಭಾಸ್ಕರ ಕಂದರ್ ಬನ್ ಕೊನ್ನು ಕೋಟ್ಯಾಸ್, ಕಡಿ, ಬಡಾನಿಡಿಯೂರು ಗ್ರಾಮ ಮತ್ತು ಅಂಚೆ, ಉಡುಪಿ ತಾಲ್ಲೂಕು	19/08/2017	ರೂ. 100/- ಜಲನ್ ಸಂಖ್ಯೆ: 162/18.08.2017	ಶನಿವ-III ಗ್ರಾಮ: ಬಡಾನಿಡಿಯೂರು ಸ.ಸಂ: 104/8ಎ6 ಮತ್ತು 3/10 ಸಮುದ್ರದ	ಪ್ಯಾರಾ 8 III CRZ- III B (vii)	06.12.2017	06.12.2017	ಕರಾವಳಿ ನಿಯಂತ್ರಣ ವಲಯ ಅಧೀನ 2011ರಂತೆ ಅಭಿವೃದ್ಧಿ ನೀಡುತ್ತಿರುವ ಹೊರಗ ಇರುತ್ತದೆ.

20	ಪ್ರಾನಿಪ/ನಿಪ/211/ /2017-18	ಶ್ರೀಮತಿ ಮುಕ್ತಾಂಬಾ ಬಾವಿ ಕೋಶ ಶಾಂತರಾಮ ಲಾರ್ವಿ, ಸಂಕದ ಬಾಗಿಲು ಮನೆ, ಅಮ್ಮನವರ ತೊಪ್ಪು, ಉಪ್ಪುಂದ ಗ್ರಾಮ, ತಾರಾಪತಿ ಅಂಚೆ, ಕುಂದಾಪುರ ತಾಲೂಕು.	23/08/2017	ರೂ. 100/- ಚಲನ್ ಸಂಖ್ಯೆ 149/23.08.2017	ಭರತೇಶ್‌ಯಿಂದ ದೂರ: 490ಮೀ ಉದ್ದೇಶ: ವಾಸ್ತವ್ಯದ ಕಟ್ಟಡ ನಿರ್ಮಾಣ	ಖ್ಯಾತಾ 8 III CRZ- III B (vii)	06.12.2017	06.12.2017	ಕರಾವಳಿ ನಿಯಂತ್ರಣ ಪಲಯ ಅಧಿಸೂಚನೆ 2011ರಂತೆ ಅಭಿವೃದ್ಧಿ ನೀಡಿದ್ದು ಪ್ರದೇಶದ ಹೊರಗೆ ಇರುತ್ತದೆ.
21	ಪ್ರಾನಿಪ/ನಿಪ/214/ /2017-18	ಶ್ರೀಮತಿ ಗುಲಾಬಿ ಮತ್ತು ಅವರ ಕವರಿನವರು: ಬಿನ್ ಮಟ್ಟಿ, ಹಂಗನ್ನಿ, "ನಂಬಿಯಾರ್ ಆಸ್ಪತ್ರೆ ಹತ್ತಿರ", ನಾವುಂದ ಅಂಚೆ, ಕುಂದಾಪುರ ತಾಲೂಕು.	26/08/2017	ರೂ. 100/- ಚಲನ್ ಸಂಖ್ಯೆ 9/24.08.2017	ಕನಿವ-III ಗ್ರಾಮ: ನಾವುಂದ ಸ.ಸಂ: 182/18.8.14 ಸಮುದ್ರದ ಭರತೇಶ್‌ಯಿಂದ ದೂರ: 228ಮೀ ಉದ್ದೇಶ: ವಾಸ್ತವ್ಯದ ಕಟ್ಟಡ ನಿರ್ಮಾಣ	ಖ್ಯಾತಾ 8 III CRZ- III B (vii)	06.12.2017	06.12.2017	ಕರಾವಳಿ ನಿಯಂತ್ರಣ ಪಲಯ ಅಧಿಸೂಚನೆ 2011ರಂತೆ ಅಭಿವೃದ್ಧಿ ನೀಡಿದ್ದು ಪ್ರದೇಶದ ಹೊರಗೆ ಇರುತ್ತದೆ.
22	ಪ್ರಾನಿಪ/ನಿಪ/216/ /2017-18	ಶ್ರೀ ಶಿವರಾಮ ಅಚಾರಿ ಬಿನ್ ಲಕ್ಷ್ಮಣ ಅಚಾರಿ, ನುಲ್ಲಹಳ್ಳಿ ನೇವಣ್ಣನವರ ಎದುರು, ಪುರವಂತ ಗ್ರಾಮ, ಕುಂದಾಪುರ ತಾಲೂಕು.	26/08/2017	ರೂ. 100/- ಚಲನ್ ಸಂಖ್ಯೆ 8/24.08.2017	ಕನಿವ-III ಗ್ರಾಮ: ಮರವಂತ ಸ.ಸಂ: 119/14 ಸಮುದ್ರದ ಭರತೇಶ್‌ಯಿಂದ ದೂರ: 435ಮೀ ಉದ್ದೇಶ: ವಾಸ್ತವ್ಯದ ಕಟ್ಟಡ ನಿರ್ಮಾಣ	ಖ್ಯಾತಾ 8 III CRZ- III B (vii)	06.12.2017	06.12.2017	ಕರಾವಳಿ ನಿಯಂತ್ರಣ ಪಲಯ ಅಧಿಸೂಚನೆ 2011ರಂತೆ ಅಭಿವೃದ್ಧಿ ನೀಡಿದ್ದು ಪ್ರದೇಶದ ಹೊರಗೆ ಇರುತ್ತದೆ.
23	ಪ್ರಾನಿಪ/ನಿಪ/217/ /2017-18	ಶ್ರೀ ಪುಷ್ಪರಾಜ್ ಬಿನ್ ಡಿ ಕೃಷ್ಣಪ್ಪ ಕೋಟ್ರಾನ್, ಚರಕ ಗ್ರಾಮ, ಫಿಶರೀಸ್ ರಸ್ತೆ, ಉಡುಪಿ	28/08/2017	ರೂ. 100/- ಚಲನ್ ಸಂಖ್ಯೆ 46/24.08.2017	ಕನಿವ-III ಗ್ರಾಮ: ತರಕ ಸ.ಸಂ: 50/10 ಸಮುದ್ರದ	ಖ್ಯಾತಾ 8 III CRZ- III B (vii)	06.12.2017	06.12.2017	ಕರಾವಳಿ ನಿಯಂತ್ರಣ ಪಲಯ ಅಧಿಸೂಚನೆ 2011ರಂತೆ ಅಭಿವೃದ್ಧಿ ನೀಡಿದ್ದು ಪ್ರದೇಶದ ಹೊರಗೆ ಇರುತ್ತದೆ.

24	ಪ್ರಾ.ನಿ.ಪ/ನಿ.ಪ/223 /2017-18	ಶಾಲಾಕುಟುಂಬ ಶ್ರೀಮತಿ. ಮುತ್ತು ನೇವಾಡಿ, ಬಿನ್, ಕಿರಾಪ ಬೇವಾಡಿಗ, ಹೊಸಹಕ್ಕಿ ಮನ ಪ್ರಾ.ನಿ, ಕುಂದಾಪುರ ತಾಲ್ಲೂಕು.	31/08/2017	ರೂ. 100/- ಚಲನ್ ಸಂಖ್ಯೆ: 005/08.08.2017. ರೂ. 400/- ಚಲನ್ ಸಂಖ್ಯೆ: 078/08.08.2017	ಶ್ರೀಮತಿ-III ಗ್ರಾ.ಪು: ಅರಸೀ ಸ.ನಂ: 29/13ಎ2 ಸಮುದ್ರದ. ಭರತರೇಖೆಯಿಂದ ದೂರ: 384ಮೀ ಉದ್ದೇಶ: ವಾಸ್ತವ್ಯದ ಕಟ್ಟಡ ನಿರ್ಮಾಣ	ಪ್ಯಾರಾ 8 III CRZ- III B (vii)	06.12.2017	06.12.2017	ಕರಾವಳಿ ನಿರೀಕ್ಷಿಸಿ ಪಲಯ ಅಧಿಸೂಚನೆ 2011ರಂತೆ ಅಭಿವೃದ್ಧಿ ನಿಷಿದ್ಧ ಪ್ರದೇಶದ ಹೊರಗ ಇರುವುದು.
25	ಪ್ರಾ.ನಿ.ಪ/ನಿ.ಪ/225 /2017-18	ಶ್ರೀಮತಿ ಕರಿಯುದು ಸಾಲ್ವಾನ್ ಬಿನ್ ಡಿ. ಗಂಗ, ಮನೆ ನಂ: 2- 36, "ರಾಧಿಕಾ ನಿವಾಸ", ಬಡಾನಿಡಿಝೂರು ಗ್ರಾ.ಪು., ಉಡುಪಿ ತಾಲ್ಲೂಕು.	05/09/2017	ರೂ. 500/- ಚಲನ್ ಸಂಖ್ಯೆ: 83/02.09.2017	ಶ್ರೀಮತಿ-III ಗ್ರಾ.ಪು: ಕೊಡಪುರು ಸ.ನಂ: 4/43 ಸಮುದ್ರದ ಭರತರೇಖೆಯಿಂದ ದೂರ: 215ಮೀ ಉದ್ದೇಶ: ವಾಸ್ತವ್ಯದ ಕಟ್ಟಡ ನಿರ್ಮಾಣ	ಪ್ಯಾರಾ 8 III CRZ- III B (vii)	06.12.2017	06.12.2017	ಕರಾವಳಿ ನಿರೀಕ್ಷಿಸಿ ಪಲಯ ಅಧಿಸೂಚನೆ 2011ರಂತೆ ಅಭಿವೃದ್ಧಿ ನಿಷಿದ್ಧ ಪ್ರದೇಶದ ಹೊರಗ ಇರುವುದು.
26	ಪ್ರಾ.ನಿ.ಪ/ನಿ.ಪ/228 /2017-18	ಶ್ರೀಮತಿ ಮೃಗೇಶ್ ಯಾಸ ಬಜ್ಜಿ ಬಿನ್ ಕೃಷ್ಣ ಅಳೋಳಿ ಮನ, ಕಿರಿಮಂಜೇಶ್ವರಿ ಅಂಚೆ, ಕುಂದಾಪುರ ತಾಲ್ಲೂಕು.	05/09/2017	ರೂ. 100/- ಚಲನ್ ಸಂಖ್ಯೆ: 046/18.04.2017	ಶ್ರೀಮತಿ-III ಗ್ರಾ.ಪು: ಕಿರಿಮಂಜೇಶ್ವರ ಸ.ನಂ: 157/9 ಸಮುದ್ರದ ಭರತರೇಖೆಯಿಂದ ದೂರ: 270ಮೀ ಉದ್ದೇಶ: ವಾಸ್ತವ್ಯದ ಕಟ್ಟಡ ಮನಲ್ ನಿರ್ಮಾಣ	ಪ್ಯಾರಾ 8 III CRZ- III B (vii)	06.12.2017	06.12.2017	ಕರಾವಳಿ ನಿರೀಕ್ಷಿಸಿ ಪಲಯ ಅಧಿಸೂಚನೆ 2011ರಂತೆ ಅಭಿವೃದ್ಧಿ ನಿಷಿದ್ಧ ಪ್ರದೇಶದ ಹೊರಗ ಇರುವುದು.
27	ಪ್ರಾ.ನಿ.ಪ/ನಿ.ಪ/229 /2017-18	ಶ್ರೀಮತಿ ಸಂಪ ಸಾಲ್ವಾನ್ ಬಿನ್ ಡಿ. ಮುತ್ತು ಸಾಲ್ವಾನ್, ಕುಂದಾಪುರ ತಾಲ್ಲೂಕು.	06/09/2017	ರೂ. 100/- ಚಲನ್ ಸಂಖ್ಯೆ: 84/02.09.2017	ಶ್ರೀಮತಿ-III ಗ್ರಾ.ಪು: ಕೊಡಪುರು ಸ.ನಂ: 4/42	ಪ್ಯಾರಾ 8 III CRZ- III B (vii)	06.12.2017	06.12.2017	ಕರಾವಳಿ ನಿರೀಕ್ಷಿಸಿ ಪಲಯ ಅಧಿಸೂಚನೆ 2011ರಂತೆ ಅಭಿವೃದ್ಧಿ ನಿಷಿದ್ಧ ಪ್ರದೇಶದ ಹೊರಗ ಇರುವುದು.

28	ಪ್ರಾನ್ವಿಪ/ನಿಪ/232/ /2017-18	ಮುಖ್ಯ ನಂ: 7+28, "ಒಬರು ಪ್ರಸಾದ್" ಹೊಟ್ಟಿಂ. ಅಂಚೆ, ಕೊಡವೂರು ಗ್ರಾಮ, ಉಡುಪಿ ತಾಲ್ಲೂಕು. ಶ್ರೀ ಅಶೋಕ್ ಕೆ. ಕುಂದರ್ ಬಿನ್ ಕೃಷ್ಣ ಕುಂದರ್, ಚಾತ್ರಬಟ್ಟ ಮನೆ, ಬೀಚಾಡಿ ಗ್ರಾಮ, ಕೋಟೇಶ್ವರ ಅಂಚೆ, ಕುಂದಾಪುರ ತಾಲ್ಲೂಕು.	07/09/2017	ರೂ. 100/- ಬಲನ್ ಸಂಖ್ಯೆ: 59/08.09.2017.	ಕನಿಷ್ಠ-III ಗ್ರಾಮ: ಬೀಚಾಡಿ ನ.ನಂ: 129/71 ಸಮುದ್ರದ ಭರತರೇಖೆಯಿಂದ ದೂರ: 248ಮೀ. ಉದ್ದೇಶ: ವಾಸ್ತವ್ಯದ ಕಟ್ಟಡ ನಿರ್ಮಾಣ	ಪ್ಯಾರಾ 8, III CRZ- III B (vii)	06.12.2017	06.12.2017	ಕರಾವಳಿ ನಿಯಂತ್ರಣ ಪಲಯ ಅಧಿಸೂಚನೆ 2011ರಂತೆ ಅಭಿವೃದ್ಧಿ ನೀಡಿದ್ದ ಪ್ರದೇಶದ ಹೊರಗೆ ಇರುತ್ತದೆ.
29	ಪ್ರಾನ್ವಿಪ/ನಿಪ/233/ /2017-18	ಶ್ರೀ ಹೇಮನಾಥ್ ಬಿನ್ ರಾಮ ಸುವರ್ಣ, ಪದ್ಮಾ ನಿವಾಸ, ಎಮರ್ಸನ್ ತೆಂಕೆ, ಉಡುಪಿ ತಾಲ್ಲೂಕು.	07/09/2017	ರೂ. 100/- ಬಲನ್ ಸಂಖ್ಯೆ: 266/07.09.2017	ಕನಿಷ್ಠ-III ಗ್ರಾಮ: ತೆಂಕೆ, ನ.ನಂ: 61/15 ಸಮುದ್ರದ ಭರತರೇಖೆಯಿಂದ ದೂರ: 218ಮೀ. ಉದ್ದೇಶ: ವಾಸ್ತವ್ಯದ ಕಟ್ಟಡ ನಿರ್ಮಾಣ	ಪ್ಯಾರಾ 8, III CRZ- III B (vii)	06.12.2017	06.12.2017	ಕರಾವಳಿ ನಿಯಂತ್ರಣ ಪಲಯ ಅಧಿಸೂಚನೆ 2011ರಂತೆ ಅಭಿವೃದ್ಧಿ ನೀಡಿದ್ದ ಪ್ರದೇಶದ ಹೊರಗೆ ಇರುತ್ತದೆ.
30	ಪ್ರಾನ್ವಿಪ/ನಿಪ/236/ /2017-18	ಶ್ರೀಮತಿ ಮುಣ್ಯ ಮಂಜುಳಾಡಿ, 5-49, ಪಳು ಗ್ರಾಮ, ಕೋಚಿ ಮನೆ, ಕೋಚಿ ಮನೆ, ಕಾಪು ಅಂಚೆ, ಉಡುಪಿ-574106.	13/09/2017	ರೂ. 100/- ಬಲನ್ ಸಂಖ್ಯೆ: 2/12.09.2017	ಕನಿಷ್ಠ-III ಗ್ರಾಮ: ಪಳು ನ.ನಂ: 79/11 ಸಮುದ್ರದ ಭರತರೇಖೆಯಿಂದ ದೂರ: 320ಮೀ. ಉದ್ದೇಶ: ವಾಸ್ತವ್ಯದ ಕಟ್ಟಡ ನಿರ್ಮಾಣ	ಪ್ಯಾರಾ 8, III CRZ- III B (vii)	06.12.2017	06.12.2017	ಕರಾವಳಿ ನಿಯಂತ್ರಣ ಪಲಯ ಅಧಿಸೂಚನೆ 2011ರಂತೆ ಅಭಿವೃದ್ಧಿ ನೀಡಿದ್ದ ಪ್ರದೇಶದ ಹೊರಗೆ ಇರುತ್ತದೆ.
31	ಪ್ರಾನ್ವಿಪ/ನಿಪ/238/ /2017-18	ಶ್ರೀಮತಿ ಆಶಾ ಕೆ. ಕೋಂ ಗೋಶಿ ಎಫ್, ಬಾಣಾರ್, ಮನೆ ನಂ. 3-33, ಎರೋಡಿ,	13/09/2017	ರೂ. 100/- ಬಲನ್ ಸಂಖ್ಯೆ: 2/12.09.2017	ಕನಿಷ್ಠ-III ಗ್ರಾಮ: ಪಳು ನ.ನಂ: 79/11 ಸಮುದ್ರದ	ಪ್ಯಾರಾ 8, III CRZ- III B (vii)	06.12.2017	06.12.2017	ಕರಾವಳಿ ನಿಯಂತ್ರಣ ಪಲಯ ಅಧಿಸೂಚನೆ 2011ರಂತೆ ಅಭಿವೃದ್ಧಿ ನೀಡಿದ್ದ ಪ್ರದೇಶದ

36	ಪ್ರಾನಿಪ/ನಿಪ/262 /2017-18	ಶ್ರೀ ರಾಘು ಪೂಜಾರಿ ಬಿನ್ ನಾರಾಯಣ ಪೂಜಾರಿ, ಮಲ್ಟಿ ಕೋಳ ಅಂಚೆ ಕೊಡವೂರು ಗ್ರಾಮ, ಉಡುಪಿ ತಾಲೂಕು.	27/09/2017	ರೂ. 100/- ಚಲನ್ ಸಂಖ್ಯೆ 92/27.09.2017	ಕನಿವ-III ಗ್ರಾಮ: ಕೊಡವೂರು ಸ.ನಂ: 317/5-2 ಸಮುದ್ರದ ಭರತರೇಖೆಯಿಂದ ದೂರ: 390ಮೀ ಉದ್ದೇಶ: ವಾಸ್ತವ್ಯದ ಕಟ್ಟಡ ನಿರ್ಮಾಣ	ಪ್ಯಾರಾ 8 III CRZ- III B (vii)	06.12.2017	06.12.2017	ಕರಾವಳಿ ನಿಯಂತ್ರಣ ಪಲಯ ಅಧಿಸೂಚನೆ 2011ರಂತೆ ಅಭಿವೃದ್ಧಿ ನಿಷಿದ್ಧ ಪ್ರದೇಶದ ಹೊರಗೆ ಇರುತ್ತದೆ.
37	ಪ್ರಾನಿಪ/ನಿಪ/264 /2017-18	ಶ್ರೀಮತಿ ಗುಲಾಬಿ ಪೂಜಾರ್ತಿ ಬಿನ್ ಸಂಕಿ ಪೂಜಾರ್ತಿ, ಹ್ಯೂಗ್ ಗುಡ್, ಉಂಜ್ ಹಾನ್, ಬಡಾ ಗ್ರಾಮ, ಉಚ್ಚಿಲ ಅಂಚೆ, ಉಡುಪಿ- 574117.	27/09/2017	ರೂ. 100/- ಚಲನ್ ಸಂಖ್ಯೆ 1/08.08.2017	ಕನಿವ-III ಗ್ರಾಮ: ಬಡಾ ಸ.ನಂ: 40/1ಎ1ಬಿ ಸಮುದ್ರದ ಭರತರೇಖೆಯಿಂದ ದೂರ: 258ಮೀ ಉದ್ದೇಶ: ವಾಸ್ತವ್ಯದ ಕಟ್ಟಡ ನಿರ್ಮಾಣ	ಪ್ಯಾರಾ 8 III CRZ- III B (vii)	06.12.2017	06.12.2017	ಕರಾವಳಿ ನಿಯಂತ್ರಣ ಪಲಯ ಅಧಿಸೂಚನೆ 2011ರಂತೆ ಅಭಿವೃದ್ಧಿ ನಿಷಿದ್ಧ ಪ್ರದೇಶದ ಹೊರಗೆ ಇರುತ್ತದೆ.
38	ಪ್ರಾನಿಪ/ನಿಪ/219 /2017-18	ಶ್ರೀಮತಿ ಸುಗಂಧಿ ಸುಪರ್ಣ ಕೋಂ ಸುಂದರ ಸುಪರ್ಣ, ಕೊಡವೂರು ಗ್ರಾಮ, ಉಡುಪಿ ತಾಲೂಕು.	29/09/2017	ರೂ. 100/- ಚಲನ್ ಸಂಖ್ಯೆ 144/29.08.2017	ಕನಿವ-III ಗ್ರಾಮ: ಕೊಡವೂರು ಸ.ನಂ: 13/6 ಸಮುದ್ರದ ಭರತರೇಖೆಯಿಂದ ದೂರ: 214ಮೀ ಉದ್ದೇಶ: ವಾಸ್ತವ್ಯದ ಕಟ್ಟಡ ನಿರ್ಮಾಣ	ಪ್ಯಾರಾ 8 III CRZ- III B (vii)	06.12.2017	06.12.2017	ಕರಾವಳಿ ನಿಯಂತ್ರಣ ಪಲಯ ಅಧಿಸೂಚನೆ 2011ರಂತೆ ಅಭಿವೃದ್ಧಿ ನಿಷಿದ್ಧ ಪ್ರದೇಶದ ಹೊರಗೆ ಇರುತ್ತದೆ.
39	ಪ್ರಾನಿಪ/ನಿಪ/265 /2017-18	ಶ್ರೀಮತಿ ಲಕ್ಷ್ಮಿ ಹಾಗೂ ಇತರರು ಬಿನ್ ಪುರ್ಲಿ ಪೂಜಾರ್ತಿ, ಪಡುವರಿ ಗ್ರಾಮ, ಕುಂದಾಪುರ ತಾಲೂಕು,	03/10/2017	ರೂ. 100/- ಚಲನ್ ಸಂಖ್ಯೆ 20/25.09.2017	ಕನಿವ-III ಗ್ರಾಮ: ಪಡುವರಿ ಸ.ನಂ: 177/1 ಸಮುದ್ರದ ಭರತರೇಖೆಯಿಂದ ದೂರ: 350ಮೀ	ಪ್ಯಾರಾ 8 III CRZ- III B (vii)	06.12.2017	04.12.2017	ಕರಾವಳಿ ನಿಯಂತ್ರಣ ಪಲಯ ಅಧಿಸೂಚನೆ 2011ರಂತೆ ಅಭಿವೃದ್ಧಿ ನಿಷಿದ್ಧ ಪ್ರದೇಶದ ಹೊರಗೆ ಇರುತ್ತದೆ.

40	ಪ್ರಾ.ನಿ.ಪ/ನಿ.ಪ/266/2017-18	ಶ್ರೀ ತಿಮ್ಮ ದೇವಾಡಿಗ ಹಾಗೂ ಇತರರು ಬನ್ ವೆಂಚ್ಚು ದೇವಾಡಿಗ, ಮರವಂತ ಸುಬ್ರಹ್ಮಣ್ಯ ದೇವಸ್ವಾನದ ಹತ್ತಿರ, ಮರವಂತ ಗ್ರಾಮ, ಕುಂದಾಪುರ ತಾಲೂಕು.	03/10/2017	ರೂ. 100/- ಚಲನ್ ಸಂಖ್ಯೆ: 54/22.09.2017	ಕನಿವ-III ಗ್ರಾಮ: ಮರವಂತ ಸ.ನಂ: 122/9 ಸಮುದ್ರದ ಭರತರೇಖೆಯಿಂದ ದೂರ: 230ಮೀ ಉದ್ದೇಶ: ವಾಸ್ತವ್ಯದ ಕಟ್ಟಡ ನಿರ್ಮಾಣ	ಪ್ಯಾರಾ 8 III CRZ- III B (vii)	06.12.2017	06.12.2017	ಕರಾವಳಿ ನಿಯಂತ್ರಣ ಪಲಯ ಅಧಿಸೂಚನೆ 2011ರಂತೆ ಅಭಿವೃದ್ಧಿ ನಿಷಿದ್ಧ ಪ್ರದೇಶದ ಹೊರಗೆ ಇರುತ್ತದೆ.
41	ಪ್ರಾ.ನಿ.ಪ/ನಿ.ಪ/269/2017-17	ಶ್ರೀಮತಿ ರತ್ನ ಕೋಂ ದ. ಶೇಖರ ಸಾಲ್ವಾನ್, ಸಾರ್ವಜನಿಕ ನಾಗರನದ ಬಳಿ, ಬಡಾನಿಡಿಯೂರು ಗ್ರಾಮ, ಉಡುಪಿ ತಾಲೂಕು.	03/10/2017	ರೂ. 100/- ಚಲನ್ ಸಂಖ್ಯೆ: 43/28.09.2017	ಕನಿವ-III ಗ್ರಾಮ: ಬಡಾನಿಡಿಯೂರು ಸ.ನಂ: 74/16 ಸಮುದ್ರದ ಭರತರೇಖೆಯಿಂದ ದೂರ: 385ಮೀ ಉದ್ದೇಶ: ವಾಸ್ತವ್ಯದ ಕಟ್ಟಡ ನಿರ್ಮಾಣ	ಪ್ಯಾರಾ 8 III CRZ- III B (vii)	06.12.2017	06.12.2017	ಕರಾವಳಿ ನಿಯಂತ್ರಣ ಪಲಯ ಅಧಿಸೂಚನೆ 2011ರಂತೆ ಅಭಿವೃದ್ಧಿ ನಿಷಿದ್ಧ ಪ್ರದೇಶದ ಹೊರಗೆ ಇರುತ್ತದೆ.
42	ಪ್ರಾ.ನಿ.ಪ/ನಿ.ಪ/271/2017-18	ಶ್ರೀ ವಿಠಲ ಸಿ. ಸುವರ್ಣ ಬಿಸ್ ಡಿ. ಚಂದು ಮಂಡನ್, ರಾಮನಗರ, ಪಡು ಗ್ರಾಮ, ಉಡುಪಿ ತಾಲೂಕು.	03/10/2017	ರೂ. 100/- ಚಲನ್ ಸಂಖ್ಯೆ: 42/28.09.2017	ಕನಿವ-III ಗ್ರಾಮ: ಪಡು ಸ.ನಂ: 111/31 ಸಮುದ್ರದ ಭರತರೇಖೆಯಿಂದ ದೂರ: 272ಮೀ ಉದ್ದೇಶ: ವಾಸ್ತವ್ಯದ ಕಟ್ಟಡ ನಿರ್ಮಾಣ	ಪ್ಯಾರಾ 8 III CRZ- III B (vii)	06.12.2017	06.12.2017	ಕರಾವಳಿ ನಿಯಂತ್ರಣ ಪಲಯ ಅಧಿಸೂಚನೆ 2011ರಂತೆ ಅಭಿವೃದ್ಧಿ ನಿಷಿದ್ಧ ಪ್ರದೇಶದ ಹೊರಗೆ ಇರುತ್ತದೆ.
43	ಪ್ರಾ.ನಿ.ಪ/ನಿ.ಪ/272/2017-18	ಶ್ರೀಮತಿ ಸರಸ್ವತಿ ವಿ. ತಿಂಗಳಾಯ ಕೋಂ ಡಿ. ವಾಸು ಬಿ. ತಿಂಗಳಾಯ, C/o ಪೀರು ಸಾಹೇಬ್, ಕರಾವಳಿ ಸರ್ವಿಸಸ್,	04/10/2017	ರೂ. 100/- ಚಲನ್ ಸಂಖ್ಯೆ: 3/03.10.2017	ಕನಿವ-III ಗ್ರಾಮ: ಬಡಾನಿಡಿಯೂರು ಸ.ನಂ: 111/27 ಸಮುದ್ರದ ಭರತರೇಖೆಯಿಂದ	ಪ್ಯಾರಾ 8 III CRZ- III B (vii)	06.12.2017	06.12.2017	ಕರಾವಳಿ ನಿಯಂತ್ರಣ ಪಲಯ ಅಧಿಸೂಚನೆ 2011ರಂತೆ ಅಭಿವೃದ್ಧಿ ನಿಷಿದ್ಧ ಪ್ರದೇಶದ ಹೊರಗೆ ಇರುತ್ತದೆ.

44	ಪ್ರಾನಿಪ/ನಿಪ/275 /2017-18	ಪಂಚರತ್ನ ಪ್ಯಾರಾಡ್ಸ್, ಪೊದಲನೇ ಮಹಡಿ, ಕೋರ್ಟ್ ವಿದ್ಯುಯಗಡೆ, ಉಡುಪಿ ತಾಲೂಕು.	ಶ್ರೀ ಎಕನಾಥ ಪೂಜಾರಿ ಬಿನ್ ಟಿ. ನದಾನಂದ ಪೂಜಾರಿ, ಫುನ ನಂ. 10-40, ಮುನೀಡಿ ಬಳಿ, ಪಡುತೋಪ್ಪಿ ಗ್ರಾಮ, ಕಪ್ಪುಣ್ಣ, ಉಡುಪಿ ತಾಲೂಕು.	07/10/2017	ರೂ. 100/- ಚಲನ್ ಸಂಖ್ಯೆ 208/06.10.2017	ಕನಿವ-III ಗ್ರಾಮ: ಪಡುತೋಪ್ಪಿ ಸ.ನಂ: 212/12 ಸಮುದ್ರದ ಭವತರೇಖೆಯಿಂದ ದೂರ: 290ಮೀ ಉದ್ದೇಶ: ಪಾಸ್‌ಪ್ಪದ ಕಟ್ಟಡ ನಿರ್ಮಾಣ	ಪ್ಯಾರಾ 8 III CRZ- III B (vii)	06.12.2017	06.12.2017	ಕರಾವಳಿ ನಿಯಂತ್ರಣ ವಲಯ ಅಧಿಸೂಚನೆ 2011ರಂತೆ ಅಭಿವೃದ್ಧಿ ನೀಡಿದ್ದು ಪ್ರದೇಶದ ಹೊರಗೆ ಇರುತ್ತದೆ.
45	ಪ್ರಾನಿಪ/ನಿಪ/277 /2017-18	ಶ್ರೀ ಎನ್ ಅಶ್ವತ್ಥ ಬಿನ್ ಡಿ. ಚೈಯ್ಯಾಚ್ಚಿ, ಗ್ರಾಮೀಣ ವ್ಯವಸಾಯ, ಬ್ಯಾಂಕಿನ ಹಿಂಭಾಗ, ನಾವುಂದ ಅಂಚೆ ಮತ್ತು ಗ್ರಾಮ, ಕುಂದಾಪುರ ತಾಲೂಕು.	ಶ್ರೀ ಎನ್ ಅಶ್ವತ್ಥ ಬಿನ್ ಡಿ. ಚೈಯ್ಯಾಚ್ಚಿ, ಗ್ರಾಮೀಣ ವ್ಯವಸಾಯ, ಬ್ಯಾಂಕಿನ ಹಿಂಭಾಗ, ನಾವುಂದ ಅಂಚೆ ಮತ್ತು ಗ್ರಾಮ, ಕುಂದಾಪುರ ತಾಲೂಕು.	09/10/2017	ರೂ. 100/- ಚಲನ್ ಸಂಖ್ಯೆ 74/09.10.2017 ರೂ. 400/- ಚಲನ್ ಸಂಖ್ಯೆ 119/09.10.2017	ಕನಿವ-III ಗ್ರಾಮ: ನಾವುಂದ ಸ.ನಂ: 197/285 ಸಮುದ್ರದ ಭವತರೇಖೆಯಿಂದ ದೂರ: 435ಮೀ ಉದ್ದೇಶ: ಪಾಸ್‌ಪ್ಪದ ಕಟ್ಟಡ ನಿರ್ಮಾಣ	ಪ್ಯಾರಾ 8 III CRZ- III B (vii)	06.12.2017	06.12.2017	ಕರಾವಳಿ ನಿಯಂತ್ರಣ ವಲಯ ಅಧಿಸೂಚನೆ 2011ರಂತೆ ಅಭಿವೃದ್ಧಿ ನೀಡಿದ್ದು ಪ್ರದೇಶದ ಹೊರಗೆ ಇರುತ್ತದೆ.
46	ಪ್ರಾನಿಪ/ನಿಪ/279 /2017-18	ಶ್ರೀಮತಿ ಶಿಲ್ಪಾ ಕೋಂ ವಿಜಂದ್ರ ಬಿ. ಎಸ್, ಕುಂಭಾಶಿ ಗ್ರಾಮ ಮತ್ತು ಅಂಚೆ, ಕುಂದಾಪುರ ತಾಲೂಕು.	ಶ್ರೀಮತಿ ಶಿಲ್ಪಾ ಕೋಂ ವಿಜಂದ್ರ ಬಿ. ಎಸ್, ಕುಂಭಾಶಿ ಗ್ರಾಮ ಮತ್ತು ಅಂಚೆ, ಕುಂದಾಪುರ ತಾಲೂಕು.	10/10/2017	ರೂ. 100/- ಚಲನ್ ಸಂಖ್ಯೆ 176/22.09.2017	ಕನಿವ-III ಗ್ರಾಮ: ಕುಂಭಾಶಿ ಸ.ನಂ: 248/21 ಸಮುದ್ರದ ಭವತರೇಖೆಯಿಂದ ದೂರ: 440ಮೀ ಉದ್ದೇಶ: ಪಾಸ್‌ಪ್ಪದ ಕಟ್ಟಡ ನಿರ್ಮಾಣ	ಪ್ಯಾರಾ 8 III CRZ- III B (vii)	06.12.2017	06.12.2017	ಕರಾವಳಿ ನಿಯಂತ್ರಣ ವಲಯ ಅಧಿಸೂಚನೆ 2011ರಂತೆ ಅಭಿವೃದ್ಧಿ ನೀಡಿದ್ದು ಪ್ರದೇಶದ ಹೊರಗೆ ಇರುತ್ತದೆ.
47	ಪ್ರಾನಿಪ/ನಿಪ/281 /2017-18	ಶ್ರೀ ಕೆ.ವ ರೆಡ್‌ಮಾನ್ ಬಿನ್ ಕೆ. ಅಕ್ಕದ್ಡ, ಎನ್.ಎಸ್ ರಸ್ತೆ, ಹೆಜಮಾಡಿ ಅಂಚೆ, ಸದ್ಗಾಲಿ ಗ್ರಾಮ,	ಶ್ರೀ ಕೆ.ವ ರೆಡ್‌ಮಾನ್ ಬಿನ್ ಕೆ. ಅಕ್ಕದ್ಡ, ಎನ್.ಎಸ್ ರಸ್ತೆ, ಹೆಜಮಾಡಿ ಅಂಚೆ, ಸದ್ಗಾಲಿ ಗ್ರಾಮ,	10/10/2017	ರೂ. 100/- ಚಲನ್ ಸಂಖ್ಯೆ 302/10.10.2017	ಕನಿವ-III ಗ್ರಾಮ: ಹೆಜಮಾಡಿ ಸ.ನಂ: 62/8 ಸಮುದ್ರದ	ಪ್ಯಾರಾ 8 III CRZ- III B (vii)	06.12.2017	06.12.2017	ಕರಾವಳಿ ನಿಯಂತ್ರಣ ವಲಯ ಅಧಿಸೂಚನೆ 2011ರಂತೆ ಅಭಿವೃದ್ಧಿ ನೀಡಿದ್ದು ಪ್ರದೇಶದ ಹೊರಗೆ ಇರುತ್ತದೆ.

48	ಪ್ರಾ.ನಿ.ಪ./ನಿ.ಪ/287 /2017-18	ಉಡುಪಿ ಜಿಲ್ಲಾಕಠಿ ಶ್ರೀ ಕೆ.ಎಚ್.ಬಿ.ಎಸ್ ಬಾಬಿ, ಬೀಚಾಡಿ ಮನೆ, ಚಿಕ್ಕ ಅಮ್ಮ ದೇವಸ್ಥಾನದ ಹಿಂಭಾಗ, ಕೋಟೇಶ್ವರ ಅಂಚೆ, ಕುಂದಾಪುರ- 576222.	17/10/2017	ರೂ. 100/- ಚಲನ್ ಸಂಖ್ಯೆ 32/11.10.2017	ಕನಿಷ್ಠ-III ಗ್ರಾಮ: ಬೀಚಾಡಿ ಸ.ನಂ: 305/15 ಸಮುದ್ರದ ಭರತರೇಖೆಯಿಂದ ದೂರ: 295ಮೀ ಉದ್ದೇಶ: ಪಾಸ್‌ಪತ್ರದ ಕಟ್ಟಡ ನಿರ್ಮಾಣ	ಪ್ಯಾರಾ 8 III CRZ- III B (vii)	06.12.2017	06.12.2017	ಕಲಾಪತಿ ನಿರೀಕ್ಷಣಾ ಪಲಯ ಅಧಿಸೂಚನೆ 2011ರಂತೆ ಅಭಿವೃದ್ಧಿ ನೀಡಿದ್ದ ಪ್ರದೇಶದ ಹೊರಗೆ ಇರುತ್ತದೆ.
49	ಪ್ರಾ.ನಿ.ಪ./ನಿ.ಪ/288 /2017-18	ಶ್ರೀ ರಾಜು ಬಿನ್ ಬಾಬಿ, ಬೀಚಾಡಿ ಮನೆ, ಚಿಕ್ಕ ಅಮ್ಮ ದೇವಸ್ಥಾನದ ಹಿಂಭಾಗ, ಕೋಟೇಶ್ವರ ಅಂಚೆ, ಕುಂದಾಪುರ- 576222.	17/10/2017	ರೂ. 100/- ಚಲನ್ ಸಂಖ್ಯೆ 13/11.10.2017	ಕನಿಷ್ಠ-III ಗ್ರಾಮ: ಬೀಚಾಡಿ ಸ.ನಂ: 305/8 ಸಮುದ್ರದ ಭರತರೇಖೆಯಿಂದ ದೂರ: 380ಮೀ ಉದ್ದೇಶ: ಪಾಸ್‌ಪತ್ರದ ಕಟ್ಟಡ ನಿರ್ಮಾಣ	ಪ್ಯಾರಾ 8 III CRZ- III B (vii)	06.12.2017	06.12.2017	ಕಲಾಪತಿ ನಿರೀಕ್ಷಣಾ ಪಲಯ ಅಧಿಸೂಚನೆ 2011ರಂತೆ ಅಭಿವೃದ್ಧಿ ನೀಡಿದ್ದ ಪ್ರದೇಶದ ಹೊರಗೆ ಇರುತ್ತದೆ.
50	ಪ್ರಾ.ನಿ.ಪ./ನಿ.ಪ/295 /2017-18	ಶ್ರೀಮತಿ ಸುಂದರಿ ಮರಳಾಳಿ, ಕೋಂ ರಾಡು ಮರಕಾಲ, ಬೀಚಾಡಿಯಲ್ಲಿ ಗ್ರಾಮ, ಉಡುಪಿ ಜಿಲ್ಲಾಕಠಿ.	24/10/2017	ರೂ. 100/- ಚಲನ್ ಸಂಖ್ಯೆ 209/06.10.2017	ಕನಿಷ್ಠ-III ಗ್ರಾಮ: ಬೀಚಾಡಿಯಲ್ಲಿ ಸ.ನಂ: 119/3 ಸಮುದ್ರದ ಭರತರೇಖೆಯಿಂದ ದೂರ: 298ಮೀ ಉದ್ದೇಶ: ಪಾಸ್‌ಪತ್ರದ ಕಟ್ಟಡ ನಿರ್ಮಾಣ	ಪ್ಯಾರಾ 8 III CRZ- III B (vii)	06.12.2017	06.12.2017	ಕಲಾಪತಿ ನಿರೀಕ್ಷಣಾ ಪಲಯ ಅಧಿಸೂಚನೆ 2011ರಂತೆ ಅಭಿವೃದ್ಧಿ ನೀಡಿದ್ದ ಪ್ರದೇಶದ ಹೊರಗೆ ಇರುತ್ತದೆ.
51	ಪ್ರಾ.ನಿ.ಪ./ನಿ.ಪ/297 /2017-18	ಶ್ರೀಮತಿ ಕಮಲ ಮರಳಾಳಿ, ಬಿನ್ ಎ. ಚಿಕ್ಕ ಮರಕಾಲ, ಮರಳಾಳು, ಪಡುಕೆರೆ, ಉಡುಪಿ ಜಿಲ್ಲಾಕಠಿ.	27/10/2017	ರೂ. 500/- ಚಲನ್ ಸಂಖ್ಯೆ 27.10.2017	ಕನಿಷ್ಠ-III ಗ್ರಾಮ: ಮರಳಾಳು ಸ.ನಂ: 16/2ಎ ಸಮುದ್ರದ	ಪ್ಯಾರಾ 8 III CRZ- III B (vii)	06.12.2017	06.12.2017	ಕಲಾಪತಿ ನಿರೀಕ್ಷಣಾ ಪಲಯ ಅಧಿಸೂಚನೆ 2011ರಂತೆ ಅಭಿವೃದ್ಧಿ ನೀಡಿದ್ದ ಪ್ರದೇಶದ ಹೊರಗೆ ಇರುತ್ತದೆ.

52	ಪ್ರಾ.ನಿಷ್/ನಿಷ್/301 /2017-18	ಶ್ರೀಮತಿ. ಸುಗುಣ ಕೋಂ ವಿಜಯ ಐಐಐಟಿ, ಬೆಂಗಳೂರು ಮನೆ, ಕೊಡೇರಿ ಅಂಚೆ, ಕಿರಿಮಂಜೇಶ್ವರ ಗ್ರಾಮ, ಕುಂದಾಪುರ ತಾಲ್ಲೂಕು.	31/10/2017	ರೂ. 100/- ಚಲನ್ ಸಂಖ್ಯೆ 127/25.10.2017	ಕನಿಷ್-III ಗ್ರಾಮ: ಕಿರೂರು ಸಂ.ನಂ: 123/3 ಸಮುದ್ರದ ಭರತೇಶ್ವರಿಯಿಂದ ದೂರ: 315ಮೀ ಉದ್ದೇಶ: ವಾಸ್ತವ್ಯದ ಕಟ್ಟಡ ನಿರ್ಮಾಣ	ಪ್ಯಾರಾ 8, III CRZ- III B (vii)	06.12.2017	06.12.2017	ಕರಾವಳಿ ನಿಯಂತ್ರಣ ಪಾಲಯ ಅಧಿಸೂಚನೆ 2011ರಂತೆ ಅಭಿವೃದ್ಧಿ ನಿಷಿದ್ಧ ಪ್ರದೇಶದ ಹೊರಗೆ ಇರುತ್ತದೆ.
53	ಪ್ರಾ.ನಿಷ್/ನಿಷ್/303 /2017-18	ಶ್ರೀಮತಿ. ನಾಕು ಮೋಗವೀಡ್ ಕೋಂ. ನಾರಾಯಣ, ಮೋಗವೀಡ್, ಕೇರಿ, ಕರಾವಳಿ, ಶಿರೂರು ಅಂಚೆ, ಕುಂದಾಪುರ- 576228.	03/11/2017	ರೂ. 100/- ಚಲನ್ ಸಂಖ್ಯೆ 243/16.10.2017	ಕನಿಷ್-III ಗ್ರಾಮ: ಶಿರೂರು ಸಂ.ನಂ: 123/3 ಸಮುದ್ರದ ಭರತೇಶ್ವರಿಯಿಂದ ದೂರ: 315ಮೀ ಉದ್ದೇಶ: ವಾಸ್ತವ್ಯದ ಕಟ್ಟಡ ನಿರ್ಮಾಣ	ಪ್ಯಾರಾ 8, III CRZ- III B (vii)	06.12.2017	06.12.2017	ಕರಾವಳಿ ನಿಯಂತ್ರಣ ಪಾಲಯ ಅಧಿಸೂಚನೆ 2011ರಂತೆ ಅಭಿವೃದ್ಧಿ ನಿಷಿದ್ಧ ಪ್ರದೇಶದ ಹೊರಗೆ ಇರುತ್ತದೆ.
54	ಪ್ರಾ.ನಿಷ್/ನಿಷ್/304 /2017-18	ಶ್ರೀ ನರಸಿಂಹ ಪೂರ್ಣ ಬನ್ ಮಂಜುನಾಥ, ಪಡಿಯಾರಹಿಕ್ಕು, ಕರಾವಳಿ ಶಿರೂರು, ಶಿರೂರು ಅಂಚೆ, ಕುಂದಾಪುರ-576228.	03/11/2017	ರೂ. 100/- ಚಲನ್ ಸಂಖ್ಯೆ 174/30.10.2017	ಕನಿಷ್-III ಗ್ರಾಮ: ಶಿರೂರು ಸಂ.ನಂ: 143/3 ಸಮುದ್ರದ ಭರತೇಶ್ವರಿಯಿಂದ ದೂರ: 295ಮೀ ಉದ್ದೇಶ: ವಾಸ್ತವ್ಯದ ಕಟ್ಟಡ ನಿರ್ಮಾಣ	ಪ್ಯಾರಾ 8, III CRZ- III B (vii)	06.12.2017	06.12.2017	ಕರಾವಳಿ ನಿಯಂತ್ರಣ ಪಾಲಯ ಅಧಿಸೂಚನೆ 2011ರಂತೆ ಅಭಿವೃದ್ಧಿ ನಿಷಿದ್ಧ ಪ್ರದೇಶದ ಹೊರಗೆ ಇರುತ್ತದೆ.
55	ಪ್ರಾ.ನಿಷ್/ನಿಷ್/306 /2017-18	ಶ್ರೀ ನಾಗಪ್ಪ ಗಾಣೆಗೆ ಬನ್ ಮಂಜುನಾಥ ಗಾಣೆಗೆ, ಉಪ್ಪಂದ್ರ ಗ್ರಾಮ, ಚೌಡಿ ಹಿಟ್ಟು ಕುಂದಾಪುರ-576232.	04/11/2017	ರೂ. 100/- ಚಲನ್ ಸಂಖ್ಯೆ 14.07.2017	ಕನಿಷ್-III ಗ್ರಾಮ: ಉಪ್ಪಂದ್ರ ಸಂ.ನಂ: 92/9 ಸಮುದ್ರದ	ಪ್ಯಾರಾ 8, III CRZ- III B (vii)	06.12.2017	06.12.2017	ಕರಾವಳಿ ನಿಯಂತ್ರಣ ಪಾಲಯ ಅಧಿಸೂಚನೆ 2011ರಂತೆ ಅಭಿವೃದ್ಧಿ ನಿಷಿದ್ಧ ಪ್ರದೇಶದ ಹೊರಗೆ ಇರುತ್ತದೆ.

56	ಪ್ರಾನ್ವಿಪ/ನಿಪ/112 /2017-18	ಶ್ರೀಮತಿ ಭಾರತಿ ಎನ್. ಕುಂದರ್ ಬಿನ್. ದಾಧು, ಮರಕಾಲಿ, 4ಡಿ, 5ಡಿ, ಬಜಾನಿಯೂರು ಗ್ರಾಮ, ಉಡುಪಿ ತಾಲೂಕು.	17/11/2017	ರೂ. 100/- ಚಲನ್ ಸಂಖ್ಯೆ: 15/16.11.2017	೪ನೇ ಹಂತದ ಭರತರೇಖೆಯಿಂದ ದೂರ: 470ಮೀ. ಉದ್ದೇಶ: ವಾಸ್ತವ್ಯದ ಕಟ್ಟಡ ನಿರ್ಮಾಣ.	ಪ್ಯಾರಾ 8 III CRZ- III B (vii)	06.12.2017	06.12.2017	೪ನೇ ಹಂತದ ಭರತರೇಖೆಯಿಂದ ದೂರ: 470ಮೀ. ಉದ್ದೇಶ: ವಾಸ್ತವ್ಯದ ಕಟ್ಟಡ ನಿರ್ಮಾಣ.	೪ನೇ ಹಂತದ ಭರತರೇಖೆಯಿಂದ ದೂರ: 470ಮೀ. ಉದ್ದೇಶ: ವಾಸ್ತವ್ಯದ ಕಟ್ಟಡ ನಿರ್ಮಾಣ.
57	ಪ್ರಾನ್ವಿಪ/ನಿಪ/321 ಬಿ/2017-18	ಶ್ರೀ ಕೆ.ಎಚ್. ಶಂಕರ, ಬಿನ್. ಕೆ. ಎಚ್. ದಾಸಪ್ಪ, ಶೇರಗಾರ, ಪಡುವರಿ ಗ್ರಾಮ, ಕುಂದಾಪುರ ತಾಲೂಕು.	25/11/2017	ರೂ. 100/- ಚಲನ್ ಸಂಖ್ಯೆ: 426/04.08.2017	೪ನೇ ಹಂತದ ಭರತರೇಖೆಯಿಂದ ದೂರ: 370ಮೀ. ಉದ್ದೇಶ: ವಾಸ್ತವ್ಯದ ಕಟ್ಟಡ ನಿರ್ಮಾಣ.	ಪ್ಯಾರಾ 8 III CRZ- III B (vii)	06.12.2017	06.12.2017	೪ನೇ ಹಂತದ ಭರತರೇಖೆಯಿಂದ ದೂರ: 370ಮೀ. ಉದ್ದೇಶ: ವಾಸ್ತವ್ಯದ ಕಟ್ಟಡ ನಿರ್ಮಾಣ.	೪ನೇ ಹಂತದ ಭರತರೇಖೆಯಿಂದ ದೂರ: 370ಮೀ. ಉದ್ದೇಶ: ವಾಸ್ತವ್ಯದ ಕಟ್ಟಡ ನಿರ್ಮಾಣ.
58	ಪ್ರಾನ್ವಿಪ/ನಿಪ/325 /2017-18	ಶ್ರೀ ಅನಂದ ಶೆಟ್ಟಿ, ಬಿನ್. ಅರಿಯ್ಯ, ಶೆಟ್ಟಿ ಮೂರೂರು ಗ್ರಾಮ, ಕೋಟಕಟ್ಟೆ, ಅಂಚೆ, ಉಡುಪಿ ತಾಲೂಕು.	28/11/2017	ರೂ. 100/- ಚಲನ್ ಸಂಖ್ಯೆ: 70/10.11.2017	೪ನೇ ಹಂತದ ಭರತರೇಖೆಯಿಂದ ದೂರ: 395ಮೀ. ಉದ್ದೇಶ: ವಾಸ್ತವ್ಯದ ಕಟ್ಟಡ ನಿರ್ಮಾಣ.	ಪ್ಯಾರಾ 8 III CRZ- III B (vii)	06.12.2017	06.12.2017	೪ನೇ ಹಂತದ ಭರತರೇಖೆಯಿಂದ ದೂರ: 395ಮೀ. ಉದ್ದೇಶ: ವಾಸ್ತವ್ಯದ ಕಟ್ಟಡ ನಿರ್ಮಾಣ.	೪ನೇ ಹಂತದ ಭರತರೇಖೆಯಿಂದ ದೂರ: 395ಮೀ. ಉದ್ದೇಶ: ವಾಸ್ತವ್ಯದ ಕಟ್ಟಡ ನಿರ್ಮಾಣ.
59	ಪ್ರಾನ್ವಿಪ/ನಿಪ/333 /2017-18	ಶ್ರೀಮತಿ ಸೂರು, ಬಾಯಿ. ಬನ್ ಚೆಕ್ಕು ಚೆಂಸ್ಸು, ಮರವಂತ್ ಅಂಚೆ ಮತ್ತು ಗ್ರಾಮ, ಕುಂದಾಪುರ ತಾಲೂಕು.	30/11/2017	ರೂ. 100/- ಚಲನ್ ಸಂಖ್ಯೆ: 147/27.11.2017	೪ನೇ ಹಂತದ ಭರತರೇಖೆಯಿಂದ ದೂರ: 107ಎ2 ಸಮುದ್ರದ	ಪ್ಯಾರಾ 8 III CRZ- III B (vii)	06.12.2017	06.12.2017	೪ನೇ ಹಂತದ ಭರತರೇಖೆಯಿಂದ ದೂರ: 107ಎ2 ಸಮುದ್ರದ	೪ನೇ ಹಂತದ ಭರತರೇಖೆಯಿಂದ ದೂರ: 107ಎ2 ಸಮುದ್ರದ

60	ಪ್ರಾ.ನಿ.ಪ/ನಿ.ಪ/33 5/2017-18	ಶ್ರೀಮತಿ ಸೂರು ಪಂಗು, ಕೋಶ ಮುಜಾಲಿಂಗ, ಮಂಜುನಾಥ ಗ್ರಾಮ, ಕುಂದಾಪುರ ತಾಲೂಕು.	30/11/2017	ರೂ. 100/- ಚಲನ್ ಸಂಖ್ಯೆ 149/27.11.2017	ಕನಿಷ್ಠ-III ಗ್ರಾಮ: ಮಂಜುನಾಥ ಸ.ನಂ: 125/8ಎ ಸಮುದ್ರದ ಭರತರೇಖೆಯಿಂದ ದೂರ: 330ಮೀ ಉದ್ದೇಶ: ವಾಸ್ತವ್ಯದ ಕಟ್ಟಡ ನಿರ್ಮಾಣ	ಪ್ಯಾರಾ 8 III CRZ- III B (vii)	06.12.2017	06.12.2017	ಕರಾವಳಿ ನಿಯಂತ್ರಣ ಪಲಯ ಅಧಿಸೂಚನೆ 2011ರಂತೆ ಅಭಿವೃದ್ಧಿ ನಿಷಿದ್ಧ ಪ್ರದೇಶದ ಹೊರಗೆ ಇರುತ್ತದೆ.
61	ಪ್ರಾ.ನಿ.ಪ/ನಿ.ಪ/342 /2017-18	ಶ್ರೀಮತಿ ರಾಜ ಕೋಶಂ ನರಸಿಂಹ ಮರಕಾಲ, ಬೀಜಾಡಿ ಮುನ, ಬೀಜಾಡಿ ಗ್ರಾಮ, ಕೋಟೇಶ್ವರ ಅಂಚೆ, ಕುಂದಾಪುರ-576222.	02/12/2017	ರೂ. 100/- ಚಲನ್ ಸಂಖ್ಯೆ 8/02.12.2017	ಕನಿಷ್ಠ-III ಗ್ರಾಮ: ಬೀಜಾಡಿ ಸ.ನಂ: 305/16 ಸಮುದ್ರದ ಭರತರೇಖೆಯಿಂದ ದೂರ: 396ಮೀ ಉದ್ದೇಶ: ವಾಸ್ತವ್ಯದ ಕಟ್ಟಡ ನಿರ್ಮಾಣ	ಪ್ಯಾರಾ 8 III CRZ- III B (vii)	06.12.2017	06.12.2017	ಕರಾವಳಿ ನಿಯಂತ್ರಣ ಪಲಯ ಅಧಿಸೂಚನೆ 2011ರಂತೆ ಅಭಿವೃದ್ಧಿ ನಿಷಿದ್ಧ ಪ್ರದೇಶದ ಹೊರಗೆ ಇರುತ್ತದೆ.
62	ಪ್ರಾ.ನಿ.ಪ/ನಿ.ಪ/344 /2017-18	ಶ್ರೀಮತಿ ಪ್ರೇಮಾ ಡಿ. ಕೋಶಂ ದಿನೇಶ್, ಬೀಜಾಡಿ, ಕುಂದಾಪುರ ತಾಲೂಕು.	05/12/2017	ರೂ. 500/- ಚಲನ್ ಸಂಖ್ಯೆ 39/08.08.2017	ಕನಿಷ್ಠ-III ಗ್ರಾಮ: ಬೀಜಾಡಿ ಸ.ನಂ: 116/8 ಸಮುದ್ರದ ಭರತರೇಖೆಯಿಂದ ದೂರ: 326ಮೀ ಉದ್ದೇಶ: ವಾಸ್ತವ್ಯದ ಕಟ್ಟಡ ನಿರ್ಮಾಣ	ಪ್ಯಾರಾ 8 III CRZ- III B (vii)	06.12.2017	06.12.2017	ಕರಾವಳಿ ನಿಯಂತ್ರಣ ಪಲಯ ಅಧಿಸೂಚನೆ 2011ರಂತೆ ಅಭಿವೃದ್ಧಿ ನಿಷಿದ್ಧ ಪ್ರದೇಶದ ಹೊರಗೆ ಇರುತ್ತದೆ.
63	ಪ್ರಾ.ನಿ.ಪ/ನಿ.ಪ/292 /2017-18	ಶ್ರೀಮತಿ ಅಕ್ಕಮ್ಮ, ದೇವಾಡಿಗ, ಬಿಲ್ ಮುರ್ಲಿ ದೇವಾಡಿಗ, ಮುರೂರು ಗ್ರಾಮ, ಪೆಚುಕೆರೆ, ಉಡುಪಿ ತಾಲೂಕು.	23/10/2017	ರೂ. 100/- ಚಲನ್ ಸಂಖ್ಯೆ 3/23.10.2017	ಕನಿಷ್ಠ-III ಗ್ರಾಮ: ಮುರೂರು ಸ.ನಂ: 305/1ಎ1 ಸಮುದ್ರದ ಭರತರೇಖೆಯಿಂದ	ಪ್ಯಾರಾ 8 III CRZ- III B (vii)	06.12.2017	06.12.2017	ಕರಾವಳಿ ನಿಯಂತ್ರಣ ಪಲಯ ಅಧಿಸೂಚನೆ 2011ರಂತೆ ಅಭಿವೃದ್ಧಿ ನಿಷಿದ್ಧ ಪ್ರದೇಶದ ಹೊರಗೆ ಇರುತ್ತದೆ.

64	ಪ್ರಾಜೆಕ್ಟ್/ನಿವೇಶನ/175 /2017-18	ಶ್ರೀಮತಿ ಲಕ್ಷ್ಮಿ ಮೂವರ್ತಿಬ್ ಬೆನ್ ಮೂವರ್ತಿಬ್ ಬೆನ್ ಮೂವರ್ತಿಬ್ ಬೆನ್ ಕೋಟಪಟ್ಟ ಅಂಜ್ ಉಡುಪಿ ತಾಲೂಕು.	01/08/2017	ರೂ. 100/- ಜಿಎಸ್ ಸಂಖ್ಯೆ 153/15-07-2017	ವಿವರಿಸಿದುದು ಒಟ್ಟು ನಿರ್ಮಾಣ ಮಾತೃಕಾ ಪ್ರಾಜೆಕ್ಟ್	ಫೆಬ್ರವರಿ 8 III CRZ- III B (vii)	06.12.2017	06.12.2017	ಅಧಿಕಾರಿಗಳ ನಿರೀಕ್ಷೆಗಳು ಪರಿಶೀಲಿಸಿ ತೀರ್ಮಾನ ಕೊಡುವ ತರೀಖೆ
----	-----------------------------------	--------------------------------------------------------------------------------------------------------	------------	---------------------------------------------	------------------------------------------------------	---------------------------------------	------------	------------	--------------------------------------------------------------------

ಕೆ.ನಿ.ಪ-IIIC ನಡಿಯ ಭರತೇವಯಂದ 0-100ಮೀ

ಕ್ರ. ಸಂ.	ಪ್ರಾಜೆಕ್ಟ್ ಸಂಖ್ಯೆ	ಅರ್ಜಿದಾರರ ಹೆಸರು ಮತ್ತು ವಿಳಾಸ	ಅರ್ಜಿ ಸ್ವೀಕೃತಿ ದಿನಾಂಕ	ಅರ್ಜಿ ಪರಿಷ್ಕರಣಾ ಶುಲ್ಕದ ವಿವರಗಳು	ನಿರೀಕ್ಷೆ/ಪೂರೈಕೆ/ಪಟ್ಟಿ/ಉದ್ದೇಶ/ಪರಿಷ್ಕರಣೆ	ಅಧಿಕಾರಿಗಳ ನಿರೀಕ್ಷೆ/ಪರಿಷ್ಕರಣೆ	ಪರಿಶೀಲಿಸಿದ ದಿನಾಂಕ	ಅಧಿಕಾರಿಗಳ ನಿರೀಕ್ಷೆ/ಪರಿಷ್ಕರಣೆ	ಪರಿಶೀಲಿಸಿದ ದಿನಾಂಕ
1	2	3	4	5	6	7	8	9	10
1	ಪ್ರಾಜೆಕ್ಟ್/ನಿವೇಶನ/12/ 2017-18	ಶ್ರೀ ಗಿರಿಯಾ ಬೆನ್ ಡಿ ಪೊಳು ಮೂವರ್ತಿ, ಹೇರಿಕುಡು, ಕುಂದಾಪುರ-576211.	28/06/2017	ರೂ. 500/- ಜಿಎಸ್ ಸಂಖ್ಯೆ 0304/30.05.2017	ಅಧಿಕಾರಿಗಳ ನಿರೀಕ್ಷೆ/ಪೂರೈಕೆ/ಪಟ್ಟಿ/ಉದ್ದೇಶ/ಪರಿಷ್ಕರಣೆ	ಅಧಿಕಾರಿಗಳ ನಿರೀಕ್ಷೆ/ಪೂರೈಕೆ/ಪಟ್ಟಿ/ಉದ್ದೇಶ/ಪರಿಷ್ಕರಣೆ	06.12.2017	06.12.2017	ಅಧಿಕಾರಿಗಳ ನಿರೀಕ್ಷೆ/ಪೂರೈಕೆ/ಪಟ್ಟಿ/ಉದ್ದೇಶ/ಪರಿಷ್ಕರಣೆ

4.0

6


2	ಪ್ರಾನ್ವಿಪ/ನಿಪ/218 /2017-18	ಶ್ರೀಮತಿ ಶಾರದಾ ಬಾರ್ವಿ ಬೆನ್, ಚಿಕ್ಕ ಶೇಷ ಬಾರ್ವಿ, ಚಿಕ್ಕ ಮನೆ, ಕೊಡೇರಿ, ಕರಿಮಂಜೇಶ್ವರ ಗ್ರಾಮ, ಕುಂದಾಪುರ-576219.	29/08/2017	ರೂ. 100/- ಚಲನ್ ಸಂಖ್ಯೆ: 39/08.08.2017	ಕನಿಷ್ಠ-III ಗ್ರಾಮ: ಕರಿಮಂಜೇಶ್ವರ ಸ.ನಂ: 169/4 ನಡಿಯ ಭರತೇಶ್ವರಿಯಿಂದ ದೂರ: 25ಮೀ ಉದ್ದೇಶ: ಪಾಸ್ತವ್ಯದ ಕಟ್ಟಡ ಪುನರ್ ನಿರ್ಮಾಣ ವಿಸ್ತೀರ್ಣ: 750ಚ.ಅಡಿ	§ III CRZ-III A (ii)	06.12.2017	06.12.2017	ಅಧಿಕೃತ ಕಟ್ಟಡವಾದ್ದರಿಂದ ಕರಾವಳಿನಿಯಂತ್ರಣ ಪಲಯ ಅಧಿಸೂಚನೆ 2011ರ ಪ್ಯಾರಾ 8 III CRZ-III A (ii)ರಂತೆ ಅವಕಾಶವಿರುತ್ತದೆ.
3	ಪ್ರಾನ್ವಿಪ/ನಿಪ/220 /2017-18	ಶ್ರೀಮತಿ ಶೋಭಾ ಪೂಜಾರಿ ಬಿನ್, ಚಿನ್ನ ಪೂಜಾರಿ, ತೊಪ್ಪು, ಆನಗಳಿ, ಕುಂದಾಪುರ ತಾಲೂಕು.	29/08/2017	ರೂ. 100/- ಚಲನ್ ಸಂಖ್ಯೆ: 53/19.08.2017	ಕನಿಷ್ಠ-III ಗ್ರಾಮ: ಆನಗಳಿ ಸ.ನಂ: 145/6 ನಡಿಯ ಭರತೇಶ್ವರಿಯಿಂದ ದೂರ: 77ಮೀ ಉದ್ದೇಶ: ಪಾಸ್ತವ್ಯದ ಕಟ್ಟಡ ಪುನರ್ ನಿರ್ಮಾಣ ವಿಸ್ತೀರ್ಣ: 605ಚ.ಅಡಿ	§ III CRZ-III A (ii)	06.12.2017	06.12.2017	ಅಧಿಕೃತ ಕಟ್ಟಡವಾದ್ದರಿಂದ ಕರಾವಳಿನಿಯಂತ್ರಣ ಪಲಯ ಅಧಿಸೂಚನೆ 2011ರ ಪ್ಯಾರಾ 8 III CRZ-III A (ii)ರಂತೆ ಅವಕಾಶವಿರುತ್ತದೆ.
4	ಪ್ರಾನ್ವಿಪ/ನಿಪ/249 /2017-18	ಶ್ರೀ ಫಲಿಕ್ಸ್ ಡಯಾನ್ ಬಿನ್ ಗಾಬ್ರಿಯಲ್ ಡಯಾನ್, ಚಂದಾಡಿ, ಬಾರ್ಕೂರು, ಉಡುಪಿ ತಾಲೂಕು.	22/09/2017	ರೂ. 500/- ಚಲನ್ ಸಂಖ್ಯೆ: 63/22.09.2017	ಕನಿಷ್ಠ-III ಗ್ರಾಮ: ಚಂದಾಡಿ ಸ.ನಂ: 6/20 ನಡಿಯ ಭರತೇಶ್ವರಿಯಿಂದ ದೂರ: 60ಮೀ ಉದ್ದೇಶ: ಪಾಸ್ತವ್ಯದ ಕಟ್ಟಡ ಪುನರ್ ನಿರ್ಮಾಣ ವಿಸ್ತೀರ್ಣ: 1850ಚ.ಅಡಿ	§ III CRZ-III A (ii)	06.12.2017	06.12.2017	ಅಧಿಕೃತ ಕಟ್ಟಡವಾದ್ದರಿಂದ ಕರಾವಳಿನಿಯಂತ್ರಣ ಪಲಯ ಅಧಿಸೂಚನೆ 2011ರ ಪ್ಯಾರಾ 8 III CRZ-III A (ii)ರಂತೆ ಅವಕಾಶವಿರುತ್ತದೆ.

5	<p>ಪ್ರಾನ್ವಿಪ/ನಿಪ/255 /2017-18</p>	<p>ಶ್ರೀಮತಿ ಸಿ.ಎಸ್. ಪಟ್ಟ ಕೋಂ ನದಾನಂದ ಡಿ. ಪಟ್ಟ ಕೊರವಡಿ ಅಂಕಿ, ಕುಂದಾಪುರ ತಾಲೂಕು.</p>	<p>26/09/2017</p>	<p>ರೂ. 500/- ಚಲನ್ ಸಂಖ್ಯೆ: 25.07.2017</p>	<p>ಕನಿವ-III ಗ್ರಾಮ: ವಡೇರಹೋಬಳಿ ಸ.ನಂ: 52/14 ನದಿಯ ಭರತೇಖೆಯಿಂದ ದೂರ: 38ಮೀ ಉದ್ದೇಶ: ವಾಸ್ತವ್ಯದ ಕಟ್ಟಡ ಪುನರ್ ನಿರ್ಮಾಣ ವಿಸ್ತೀರ್ಣ: 1238 ಚ.ಅಡಿ</p>	<p>8 III CRZ-III A (ii)</p>	<p>06.12.2017</p>	<p>ಅಧಿಸೃಷ್ಟ ಕಟ್ಟಡವಾದ್ದರಿಂದ ಕಡಾವಳಿಯಿಲ್ಲದ ವಲಯ ಅಧಿಸೂಚನೆ 2011ರ ಪ್ಯಾರಾ 8 III CRZ-III A (ii)ರಂತೆ ಅವಕಾಶವಿರುತ್ತದೆ.</p>
6	<p>ಪ್ರಾನ್ವಿಪ/ನಿಪ/268 /2017-18</p>	<p>ಶ್ರೀಮತಿ ಬೈರಿ ಷೂಜಾತ್ ಬಿನ್ ಮಾಟಿ, ಕುದ್ರಹಿಂತ್ಲ ಯಡ್ತರ ಗ್ರಾಮ, ಬೈಂದೂರು, ಕುಂದಾಪುರ ತಾಲೂಕು.</p>	<p>03/10/2017</p>	<p>ರೂ. 100/- ಚಲನ್ ಸಂಖ್ಯೆ: 17 03.10.2017</p>	<p>ಕನಿವ-III ಗ್ರಾಮ: ಯಡ್ತರ ಸ.ನಂ: 9/8&2 ನದಿಯ ಭರತೇಖೆಯಿಂದ ದೂರ: 20ಮೀ ಉದ್ದೇಶ: ವಾಸ್ತವ್ಯದ ಕಟ್ಟಡ ಪುನರ್ ನಿರ್ಮಾಣ ವಿಸ್ತೀರ್ಣ: 721.50 ಚ.ಅಡಿ</p>	<p>8 III CRZ-III A (ii)</p>	<p>06.12.2017</p>	<p>ಅಧಿಸೃಷ್ಟ ಕಟ್ಟಡವಾದ್ದರಿಂದ ಕಡಾವಳಿಯಿಲ್ಲದ ವಲಯ ಅಧಿಸೂಚನೆ 2011ರ ಪ್ಯಾರಾ 8 III CRZ-III A (ii)ರಂತೆ ಅವಕಾಶವಿರುತ್ತದೆ.</p>

ಭೂಮಿ ಸಂಪನ್ಮೂಲ ಇಲಾಖೆ ಅನುಮೋದನೆಗಾಗಿ ಕರ್ನಾಟಕ ರಾಜ್ಯ ಕರಾವಳಿ ವಲಯ ನಿರ್ವಹಣಾ ಪ್ರಾಧಿಕಾರಕ್ಕೆ ಸಲ್ಲಿಸುವ ಪ್ರಸ್ತಾವನೆಗಳ ಪಟ್ಟಿ

ಕ್ರ. ಸಂಖ್ಯೆ	ಅರ್ಜಿದಾರರ ಹೆಸರು & ವಿಳಾಸ	ಅರ್ಜಿ ಸ್ವೀಕರಿಸಿದ ದಿನಾಂಕ	ಪರಿಷ್ಕರಣಾ ಶುಲ್ಕದ ವಿವರ	ಜಮೀನುಗಳ/ನಿರೀಕ್ಷಿಸಿದ ಭಾಗಗಳ ವಿವರ	ಕರಾವಳಿ ನಿಯಂತ್ರಣ ವಲಯ ಅಧಿಸೂಚನೆಯಡಿ ಅನುಮತಿಸಲಾದ ಚಟುವಟಿಕೆ	ಜಿಲ್ಲಾ ಕರಾವಳಿ ವಲಯ ನಿರ್ವಹಣಾ ಸಮಿತಿ ಸಭೆ ದಿನಾಂಕ	ತಾತ್ಕಾಲಿಕ ನಿರೀಕ್ಷಿಸಿದ ಪತ್ರ ನೀಡಿದ ದಿನಾಂಕ	ಪರಾ
1	1. ಆರ್/ನೀರಾವಳಿ/2017-18 ಶ್ರೀ ಅಶ್ವತ್ಥ ಕಾಮತ್ ಎಸ್. ಬಿ. ಎಂ. ಡಿ. ಜಾಂಜಿರಂಗ ಭಾವುತ್ ಸುರಕ್ಷಣಾ ಗ್ರಾಮ ಮಂಗಳೂರು	10-07-2017	ಫಲಾನುಭವಿ 500/- ಚ. ಸಂ. 190/ ಡಿ: 17-07-2017	ಗ್ರಾಮ: ಸುರಕ್ಷಣಾ ಸ. ನಂ: 148/6ಎ1ಪಿ ಸ್ಥಳದ ವಿಸ್ತೀರ್ಣ: 05.30 ಸೆಂಟ್ಸ್. ಉದ್ದೇಶ: ವಾಸ್ತವ್ಯದ ಮನೆ ನಿರ್ಮಾಣ (ನಿಲ ಅಂತಸ್ತು ಮತ್ತು ಮೊದಲನೇ ಮಹಡಿ) ಸಿಟರ್‌ಜೆಡ್ ವರ್ಗ : CRZ-II ಕಟ್ಟಡದ ವಿಸ್ತೀರ್ಣ: 134.47 ಚ. ಮೀ. FAR : 0.60 HTL: ಸಮುದ್ರ ಭರತರೇಖೆಯಿಂದ ಇರುವ ದೂರ 322 ಮೀಟರ್	CRZ II; ಪ್ಯಾರಾ 8 II CRZ II (I) & (II)	28-09-2017	09-10-2017	10
2	2. ಆರ್/ನೀರಾವಳಿ/2017-18 ಶ್ರೀ ಎಂ. ಕೆ. ಶಶೀಲಾ ಕೋಂ ಮುರಳೀಧರ ಸುರಕ್ಷಣಾ ಗ್ರಾಮ ಮಂಗಳೂರು	14-07-2017	ಫಲಾನುಭವಿ 100/- ಚ. ಸಂ. 134 ದಿನಾಂಕ: 28-7-2017	ಗ್ರಾಮ: ಸುರಕ್ಷಣಾ ಸ. ನಂ: 145/1ಬಿಪಿ2 ಸ್ಥಳದ ವಿಸ್ತೀರ್ಣ : 02.00 ಸೆಂಟ್ಸ್ ಉದ್ದೇಶ: ವಾಸ್ತವ್ಯದ ಮನೆ ನಿರ್ಮಾಣ (ನಿಲ ಅಂತಸ್ತು ಮತ್ತು ಮೊದಲನೇ ಮಹಡಿ) ಸಿಟರ್‌ಜೆಡ್ ವರ್ಗ : CRZ-II ಕಟ್ಟಡದ ವಿಸ್ತೀರ್ಣ: 62.28 ಚ. ಮೀ. FAR : 0.69 HTL: ಸಮುದ್ರ ಭರತರೇಖೆಯಿಂದ ಇರುವ ದೂರ : 419 ಮೀಟರ್	CRZ II ಪ್ಯಾರಾ 8 II CRZ II (I) & (II)	28-09-2017	09-10-2017	

92





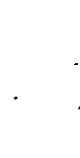
3	ಸ.ಆರ್/ಸಿಆರ್/ಯಾಷ್(62)2017-18 FEB 11 2017	ಶ್ರೀಮತಿ ಚಂದ್ರಿಕಾ ಸಿ. ಶಿಬರೂರು ಕೋಂ ಚಂದ್ರಿಕಾ ಸಿ. ಶಿಬರೂರು ಸುರಕ್ಷಲ್ ಗ್ರಾಮ ಮಂಗಳೂರು	10-07-2017	ಪುಟ: 500/- ಚ. ನಂ: 189 ದಿ: 17-7-2017	ಗ್ರಾಮ: ಸುರಕ್ಷಲ್ ಸ. ನಂ: 155/13ಬಿ ಸ್ಥಳದ ವಿಸ್ತೀರ್ಣ: 04.88 ಸಂಜ್ಞೆ ಉದ್ದೇಶ: ವಾಣಿಜ್ಯ ಮತ್ತು ನಿರ್ಮಾಣ(ನಿಲ ಅಂತಸ್ತು ಮತ್ತು ಮೊದಲನೇ ಮಹಡಿ) ಸೆಲೆಕ್ಷನ್ ವರ್ಗ: CRZ-II ಕಟ್ಟಡದ ವಿಸ್ತೀರ್ಣ: 138.48 ಚ. ಮೀ. FAR: 0.69 MTL: ಸಮುದ್ರ ಭರತಲೇಖಿಯಿಂದ ಇರುವ ದೂರ: 349 ಮೀಟರ್	CRZ II ಪ್ಯಾರಾ 8 II CRZ II (i) & (ii)	28-09-2017	09-10-2017	CRZ II ಪ್ಯಾರಾ 8 II CRZ II (i) & (ii) CRZ II ಪ್ಯಾರಾ 8 II CRZ II (i) & (ii)
4	ಸ.ಆರ್/ಸಿಆರ್/ಯಾಷ್(64)2017-18 FEB 11 2017	ಶ್ರೀಮತಿ ಚಂದ್ರಿಕಾ ಸಿ. ಶಿಬರೂರು ಕೋಂ ಚಂದ್ರಿಕಾ ಸಿ. ಶಿಬರೂರು ಸುರಕ್ಷಲ್ ಗ್ರಾಮ ಮಂಗಳೂರು	10-07-2017	ಪುಟ: 500/- ಚ. ನಂ: 191 ದಿ: 17-7-2017	ಗ್ರಾಮ: ಸುರಕ್ಷಲ್ ಸ. ನಂ: 155/13ಬಿ ಸ್ಥಳದ ವಿಸ್ತೀರ್ಣ: 04.75 ಸಂಜ್ಞೆ ಉದ್ದೇಶ: ವಾಣಿಜ್ಯ ಮತ್ತು ನಿರ್ಮಾಣ(ನಿಲ ಅಂತಸ್ತು ಮತ್ತು ಮೊದಲನೇ ಮಹಡಿ) ಸೆಲೆಕ್ಷನ್ ವರ್ಗ: CRZ-II ಕಟ್ಟಡದ ವಿಸ್ತೀರ್ಣ: 90.13 ಚ. ಮೀ. FAR: 0.41 MTL: ಸಮುದ್ರ ಭರತಲೇಖಿಯಿಂದ ಇರುವ ದೂರ: 342 ಮೀಟರ್	CRZ II ಪ್ಯಾರಾ 8 II CRZ II (i) & (ii)	28-09-2017	09-10-2017	CRZ II ಪ್ಯಾರಾ 8 II CRZ II (i) & (ii)
5	ಸ.ಆರ್/ಸಿಆರ್/ಯಾಷ್(103)2017-18 FEB 11 2017	ಶ್ರೀಮತಿ ಅಶೀಷಮ್ಮ ಯಾನಿ ಬಿಜೀಷಮ್ಮ ರಮ್ಯಲ್ ರಾಜಯ್ಯಾಪ್ಪಾ, ಮನುಷ್ಯ ಯಾನಿ ಮೊಜ್ಜಮ್ಮಿ ಯಾನಿ ಮನುಷ್ಯ ರಶೀಷಾ, ಹಸೀನ ಯಾನಿ ಹಸೀನಾ ಛಾಪು, ಮೊಜ್ಜಮ್ಮಿ ರಿಜ್ವಾ ಯಾನಿ ರಿಜ್ವಾ ಸುರಕ್ಷಲ್, ಮಂಗಳೂರು	30-08-2017	ಪುಟ: 300 /- ಚ. ನಂ: 346 ದಿ: 12-09-2017	ಗ್ರಾಮ: ಸುರಕ್ಷಲ್ ಸ. ನಂ: 293/3ಬಿ ಸ್ಥಳದ ವಿಸ್ತೀರ್ಣ: 04.75 ಸಂಜ್ಞೆ ಉದ್ದೇಶ: ವಾಣಿಜ್ಯ ಮತ್ತು ನಿರ್ಮಾಣ (ನಿಲ ಅಂತಸ್ತು ಮತ್ತು ಮೊದಲನೇ ಮಹಡಿ) ಸೆಲೆಕ್ಷನ್ ವರ್ಗ: CRZ-II ಕಟ್ಟಡದ ವಿಸ್ತೀರ್ಣ: 180.96 ಚ. ಮೀ. FAR: 0.91	CRZ II ಪ್ಯಾರಾ 8 II CRZ II (i) & (ii)	28-09-2017	09-10-2017	CRZ II ಪ್ಯಾರಾ 8 II CRZ II (i) & (ii)

6.	<p>ಸ.ಆರ್/ಆಲಸಾರಾಬಹ(99)2017-18 <i>ಆಲಸಾರಾಬಹ(99)2017-18</i></p>	<p>ಶ್ರೀ ಎ. ಆರ್. ಸಾರಾಯಣ್ ಬಾ. ಡಿ. ಲಾ. ಮ. ಬಂಗಲಾ ಭುಜುಬಾ ಮಂಗಳೂರು</p>	<p>06-06-2017</p>	<p>ಶುಲ್ಕ:ರೂ.500 /- ಪ. ನಂ. 159 ದಿ: 17-7-2017</p>	<p>HTL: ಸಮುದ್ರ ಭರತರೇಖೆಯಿಂದ ಇರುವ ದೂರ 323 ಮೀಟರ್. ಗ್ರಾ.ನಂ: ಇಡಾ ಸ. ನಂ: 81/1.6 ಸ್ಥಳೀಯ ವಿಸ್ತೀರ್ಣ: 05.00 ಸೆಂಟ್ ಉದ್ದೇಶ: ವಾಸ್ತವ್ಯದ ಮನೆ ನಿರ್ಮಾಣ(ನೇರ ಅಂಶಸ್ಥ ಮತ್ತು ಮೊದಲನೇ ಮಹಡಿ) ಸೀಲ್‌ಫೆಚ್ ವರ್ಗ: CRZ-II ಶುಲ್ಕದ ವಿಸ್ತೀರ್ಣ: 197.41 ಚ. ಮೀ. FAR: 0.91 HTL: ಸಮುದ್ರ ಭರತರೇಖೆಯಿಂದ ಇರುವ ದೂರ 282 ಮೀಟರ್.</p>	<p>CRZ II ಪ್ಯಾರಾ 8 II CRZ II (I) & (II)</p>	<p>28-09-2017</p>	<p>09-10-2017</p>
7.	<p>ಸ.ಆರ್/ಆಲಸಾರಾಬಹ(90)2017-18 <i>ಆಲಸಾರಾಬಹ(90)2017-18</i></p>	<p>ಶ್ರೀ ಜಿ.ಎಚ್. ಕುಮಾರ್ ಕುಣಿಯ ಮಂಗಳೂರು</p>	<p>03-08-2017</p>	<p>ಶುಲ್ಕ:ರೂ.500 /- ಪ. ನಂ. 663 ದಿ: 28.8.2017</p>	<p>ಗ್ರಾ.ನಂ: ಇಡಾ ಸ. ನಂ: 64/22 ಸ್ಥಳೀಯ ವಿಸ್ತೀರ್ಣ: 05.40 ಸೆಂಟ್ ಉದ್ದೇಶ: ವಾಸ್ತವ್ಯದ ಮನೆ ನಿರ್ಮಾಣ(ನೇರ ಅಂಶಸ್ಥ) ಸೀಲ್‌ಫೆಚ್ ವರ್ಗ: CRZ-II ಶುಲ್ಕದ ವಿಸ್ತೀರ್ಣ: 117.13 ಚ. ಮೀ. FAR: 0.50 HTL: ಸಮುದ್ರ ಭರತರೇಖೆಯಿಂದ ಇರುವ ದೂರ 332 ಮೀಟರ್.</p>	<p>CRZ II ಪ್ಯಾರಾ 8 II CRZ II (I) & (II)</p>	<p>28-09-2017</p>	<p>09-10-2017</p>
8.	<p>ಸ.ಆರ್/ಆಲಸಾರಾಬಹ(93)2017-18 <i>ಆಲಸಾರಾಬಹ(93)2017-18</i></p>	<p>ಶ್ರೀ ಎಂ. ಸಿದ್ದಿಕ್ ಶೆಟ್ಟಿ ಕುಣಿಯ ಸೀಲ್‌ಫೆಚ್ ವರ್ಗ ಮಂಗಳೂರು</p>	<p>03-08-2017</p>	<p>ಶುಲ್ಕ:ರೂ.500 /- ಪ. ನಂ. 330 ದಿ: 02-09-2017</p>	<p>ಗ್ರಾ.ನಂ: ಇಡಾ ಸ. ನಂ: 64/10.3 ಸ್ಥಳೀಯ ವಿಸ್ತೀರ್ಣ: 20.00 ಸೆಂಟ್ ಉದ್ದೇಶ: ವಾಸ್ತವ್ಯದ ಮನೆ ನಿರ್ಮಾಣ (ನೇರ ಅಂಶಸ್ಥ ಮತ್ತು ಮೊದಲನೇ ಮಹಡಿ) ಸೀಲ್‌ಫೆಚ್ ವರ್ಗ: CRZ-II ಶುಲ್ಕದ ವಿಸ್ತೀರ್ಣ: 351.92 ಚ. ಮೀ.</p>	<p>CRZ II ಪ್ಯಾರಾ 8 II CRZ II (I) & (II)</p>	<p>28-09-2017</p>	<p>09-10-2017</p>

9.	<p>ಸ.ಅ.ಅ/ಆಲಾಯಾಜ್(94)2017-18 <i>Coastal Reg. No. 4. 18/09/2017</i></p>	<p>ಶ್ರೀ ಪರಿವ್ವೆ ಎ. ತಾರಿವಲ್ ಬಿಸ್ ಎಂಪ್ಲ ಇತ್ಯಾ ಗ್ರಾಮ ಮಂಗಳೂರು</p>	<p>28-08-2017</p>	<p>ಶುಲ್ಕರೂ.500 /- ಪ. ನಂ.257 ದಿ: 30-8-2017</p>	<p>HTL: ಸೆಮುಡ್ರ ಭರತೇಪಯಿಂದ ಇರುವ ದೂರ 180 ಮೀಟರ್ ಗ್ರಾಮ: ಇತ್ಯಾ ಸ. ನಂ: 64/31&4 ಸ್ಥಳದ ವಿಸ್ತೀರ್ಣ: 04.50 ಸೆಂಟ್ಸ್ ಉದ್ದೇಶ:ವಾಸ್ತವ್ಯದ ಮನೆ ನಿರ್ಮಾಣ (ನಲ ಅಂತಸ್ತು) ಸೀಲರ್‌ಜೆಟ್ ವರ್ಗ: CRZ-II ಕಟ್ಟಡದ ವಿಸ್ತೀರ್ಣ:109.20 ಚ. ಮೀ. FAR: 0.48 HTL:ಸೆಮುಡ್ರ ಭರತೇಪಯಿಂದ ಇರುವ ದೂರ: 233 ಮೀಟರ್</p>	<p>CRZ II ಪ್ಯಾರಾ 8 II CRZ II (I) &(II)</p>	<p>28-09-2017</p>	<p>09-10-2017</p>	<p><i>ES/10 19/09/17 Home</i></p>
10.	<p>ಸ.ಅ.ಅ/ಆಲಾಯಾಜ್(95)2017-18 <i>Coastal Reg. No. 4. 18/09/2017</i></p>	<p>ಶ್ರೀ ಪರಿವ್ವೆ ಎ. ತಾರಿವಲ್ ಬಿಸ್ ಎಂಪ್ಲ ಇತ್ಯಾ ಗ್ರಾಮ ಮಂಗಳೂರು</p>	<p>28-08-2017</p>	<p>ಶುಲ್ಕರೂ.500 /- ಪ. ನಂ.258 ದಿ: 30-8-2017</p>	<p>ಗ್ರಾಮ: ಇತ್ಯಾ ಸ. ನಂ: 64/31&4 ಸ್ಥಳದ ವಿಸ್ತೀರ್ಣ :04.50ಸೆಂಟ್ಸ್ ಉದ್ದೇಶ: ವಾಸ್ತವ್ಯದ ಮನೆ ನಿರ್ಮಾಣ (ನಲ ಅಂತಸ್ತು) ಸೀಲರ್‌ಜೆಟ್ ವರ್ಗ : CRZ-II ಕಟ್ಟಡದ ವಿಸ್ತೀರ್ಣ:109.20 ಚ. ಮೀ. FAR : 0.48 HTL:ಸೆಮುಡ್ರ ಭರತೇಪಯಿಂದ ಇರುವ ದೂರ 233 ಮೀಟರ್</p>	<p>CRZ II ಪ್ಯಾರಾ 8 II CRZ II (I) &(II)</p>	<p>28-09-2017</p>	<p>09-10-2017</p>	
11.	<p>ಸ.ಅ.ಅ/ಆಲಾಯಾಜ್(96)2017-18 <i>Coastal Reg. No. 4. 18/09/2017</i></p>	<p>ಶ್ರೀ ಮೊಹಮ್ಮದ್ ಸಾಧಿಕ್ ಮತ್ತು ಅಮ್ಮಲ್ ಇಬ್ರಾಹಿಮ್ ಇತ್ಯಾ ಸುಪ್ಪೆಲ್ ಮಂಗಳೂರು</p>	<p>19-07-2017</p>	<p>ಶುಲ್ಕರೂ.500 /- ಪ. ನಂ. 333 ದಿ: 02-9-2017</p>	<p>ಗ್ರಾಮ: ಇತ್ಯಾ ಸ. ನಂ: 78/10&3 ಸ್ಥಳದ ವಿಸ್ತೀರ್ಣ: 05.00ಸೆಂಟ್ಸ್ ಉದ್ದೇಶ: ವಾಸ್ತವ್ಯದ ಮನೆ ನಿರ್ಮಾಣ (ನಲ ಅಂತಸ್ತು)ಸೀಲರ್‌ಜೆಟ್ ವರ್ಗ : CRZ-II ಕಟ್ಟಡದ ವಿಸ್ತೀರ್ಣ: 120.19ಚ. ಮೀ. FAR : 0.53 HTL:ಸೆಮುಡ್ರ ಭರತೇಪಯಿಂದ ಇರುವ ದೂರ 378 ಮೀಟರ್</p>	<p>CRZ II ಪ್ಯಾರಾ 8 II CRZ II (I) &(II)</p>	<p>28-09-2017</p>	<p>09-10-2017</p>	

<p>12/ ಸಿ.ಆರ್/ಆಲೋಚನಾ(89)2017-18 ಸಿ.ಆರ್/ಆಲೋಚನಾ(97)2017-18</p>	<p>ಶ್ರೀ ಎಚ್.ಎಸ್. ಶ್ರೀಮತಿ ಡಾ. ಲಲಿತಾ ಶ್ರೀಮತಿ ಮತ್ತು ಹೆಚ್.ಎಸ್. ಶ್ರೀಮತಿ ಸುರೇಶ್</p>	<p>07-08-2017</p>	<p>ಒಟ್ಟು ರೂ.500 /- ಪ. ನಂ. 661 ದಿ: 28.8.2017</p>	<p>ಗ್ರಾ.ನಂ: 168/4ಎ4 ಸ್ಥಳದ ವಿಸ್ತೀರ್ಣ: 171.00 ಸೆಂಟರ್ ಉದ್ದೇಶ: ವಾಣಿಜ್ಯದ ಮನೆ ನಿರ್ಮಾಣ (ನಲ ಅಂತಸ್ತು) ಮತ್ತು ಮೊದಲನೇ ಮಹಡಿ ಸಿಲ್ವಾಚೆಕ್ ವರ್ಗ: CRZ-II ಕಟ್ಟಡದ ವಿಸ್ತೀರ್ಣ: 52.85 ಚ. ಮೀ. FAR: 0.57 HFL: ಸಮುದ್ರ ಭದ್ರತೆ ಮತ್ತು ಇತರ ಅನುಮತಿಯಿಂದ ಇರುವ ದೂರ 58 ಮೀಟರ್</p>	<p>CRZ II ಪ್ಯಾರಾ 8 II CRZ II (I) & (II)</p>	<p>28-09-2017</p>	<p>08-10-2017</p>
<p>13/ ಸಿ.ಆರ್/ಆಲೋಚನಾ(97)2017-18</p>	<p>ಶ್ರೀ. ದೇವೇಂದ್ರಪ್ಪ, ಶ್ರೀ.ಶಂಭುಪ್ಪ, ಶ್ರೀ.ದೇವೇಂದ್ರಪ್ಪ, ಶ್ರೀ.ವಿಶ್ವನಾಥ, ಇನ್. ಗ್ರಾ.ಮಂ. ಮಂಗಳೂರು</p>	<p>28-08-2017</p>	<p>ರೂ.500/- ಪ. ನಂ. 332/ ದಿ: 02-09-2017.</p>	<p>ಗ್ರಾ.ನಂ: 168/4ಎ4 ಸ್ಥಳದ ವಿಸ್ತೀರ್ಣ: 171.00 ಸೆಂಟರ್ ಉದ್ದೇಶ: ವಾಣಿಜ್ಯದ ಮನೆ ನಿರ್ಮಾಣ (ನಲ ಅಂತಸ್ತು) ಮತ್ತು ಮೊದಲನೇ ಮಹಡಿ ಸಿಲ್ವಾಚೆಕ್ ವರ್ಗ: CRZ-II ಕಟ್ಟಡದ ವಿಸ್ತೀರ್ಣ: 52.85 ಚ. ಮೀ. FAR: 0.57 HFL: ಸಮುದ್ರ ಭದ್ರತೆ ಮತ್ತು ಇತರ ಅನುಮತಿಯಿಂದ ಇರುವ ದೂರ 58 ಮೀಟರ್</p>	<p>CRZ II ಪ್ಯಾರಾ 8 II CRZ II (I) & (II)</p>	<p>28-09-2017</p>	<p>09-10-2017</p>
<p>14/ ಸಿ.ಆರ್/ಆಲೋಚನಾ(101)2017-18</p>	<p>ಶ್ರೀ. ಲಲಿತಾ ಶ್ರೀಮತಿ ಬಾ. ಪಾಲ್ ಶ್ರೀಮತಿ ಇನ್. ಗ್ರಾ.ಮಂ. ಮಂಗಳೂರು</p>	<p>28-08-2017</p>	<p>ಒಟ್ಟು ರೂ.500 /- ಪ. ನಂ. 342 ದಿ: 12.9.2017</p>	<p>ಗ್ರಾ.ನಂ: 68/74 ಸ್ಥಳದ ವಿಸ್ತೀರ್ಣ: 19.00 ಸೆಂಟರ್ ಉದ್ದೇಶ: ವಾಣಿಜ್ಯದ ಮನೆ ನಿರ್ಮಾಣ (ನಲ ಅಂತಸ್ತು) ಸಿಲ್ವಾಚೆಕ್ ವರ್ಗ: CRZ-II ಕಟ್ಟಡದ ವಿಸ್ತೀರ್ಣ: 19.4.23 ಚ. ಮೀ. FAR: 0.20 HFL: ಸಮುದ್ರ ಭದ್ರತೆ ಮತ್ತು ಇತರ ಅನುಮತಿಯಿಂದ ಇರುವ ದೂರ 306 ಮೀಟರ್</p>	<p>CRZ II ಪ್ಯಾರಾ 8 II CRZ II (I) & (II)</p>	<p>28-09-2017</p>	<p>09-10-2017</p>

<p>5</p>	<p>16. ಸಿ.ಆರ್/ಆರೋಪಣೆ (104)2017-18 <i>ಶಿವರಾಜ್ ಎಸ್. ಶಿವರಾಜ್</i> <i>2017</i></p>	<p>ಶ್ರೀ. ಕೆ.ನರಸಿಂಹಯ್ಯ ಬಿ.ನಿ. ಎ. ಪಾಪು.ಎ. ಸಾಲ್ವೆನ್ಸ್ ಇಲಾಖೆ, ಗ್ರಾಮ ಮಂಗಳೂರು.</p>	<p>08-09-2017</p>	<p>ಪುಸ್ತಕದ ಸಂಖ್ಯೆ 500 /- ಚ. ನಂ. 351 ದಿ: 12-09-2017</p>	<p>ಗ್ರಾಮ: ಇಲಾಖೆ ಸ. ನಂ: 81/12ಬಿ ಸ್ಥಳದ ವಿಸ್ತೀರ್ಣ : 06.45 ಸೆಂಟ್ಸ್ ಉದ್ದೇಶ: ಈಗಾಗಲೇ ಇರುವ ನೆಲ ಅಂತ್ಯಸ್ಥಾನ ಮತ್ತು ಮೊದಲನೇ ಮತ್ತು ನಿಯಮಿತ) ಸಿಆರ್/ಆರ್ ವರ್ಗ : CRZ-II ಕಟ್ಟಡದ ವಿಸ್ತೀರ್ಣ: 99.65 ಚ. ಮೀ. FAR: 0.69 HTL: ಸಮಗ್ರ ಭವನೀಯತೆಯಿಂದ ಇರುವ ದೂರ 234 ಮೀಟರ್</p>	<p>CRZ II ಪ್ಯಾರಾ 8 II CRZ II (i) & (ii)</p>	<p>28-09-2017</p>	<p>09-10-2017</p>
<p>6</p>	<p>16. ಸಿ.ಆರ್/ಆರೋಪಣೆ (105)2017-18 <i>ಶಿವರಾಜ್ ಎಸ್. ಶಿವರಾಜ್</i> <i>2017</i></p>	<p>ಶ್ರೀ. ಪ್ರಭಾಕರ ಶೆಟ್ಟಿ ಕೋಂ. ಬಿ. ಯು. ಶೆಟ್ಟಿ ಮಲ್ಲೇನೂರು ಮಂಗಳೂರು.</p>	<p>28-08-2017</p>	<p>ಪುಸ್ತಕದ ಸಂಖ್ಯೆ 500 /- ಚ. ನಂ. 193 ದಿ: 18-09-2017</p>	<p>ಗ್ರಾಮ: ಇಲಾಖೆ ಸ. ನಂ: 82/12ಬಿ ಸ್ಥಳದ ವಿಸ್ತೀರ್ಣ : 17.00 ಸೆಂಟ್ಸ್ ಉದ್ದೇಶ: ವಾಣಿಜ್ಯ ಮತ್ತು ನಿರ್ಮಾಣ (ನೆಲ ಅಂತಸ್ಥಾನ ಮತ್ತು ಮೊದಲನೇ ಮತ್ತು ಮೊದಲನೇ) ಸಿಆರ್/ಆರ್ ವರ್ಗ : CRZ-II ಕಟ್ಟಡದ ವಿಸ್ತೀರ್ಣ: 234.73 ಚ. ಮೀ. FAR: 0.29 HTL: ಸಮಗ್ರ ಭವನೀಯತೆಯಿಂದ ಇರುವ ದೂರ 40 ಮೀಟರ್</p>	<p>CRZ II ಪ್ಯಾರಾ 8 II CRZ II (i) & (ii)</p>	<p>28-09-2017</p>	<p>09-10-2017</p>
<p>17</p>	<p>17. ಸಿ.ಆರ್/ಆರೋಪಣೆ (87)2017-18 <i>ಶಿವರಾಜ್ ಎಸ್. ಶಿವರಾಜ್</i> <i>2017</i></p>	<p>ಎನ್. ಎಸ್. ಎಸ್. ಎಮೋಷಿಯಲ್ಸ್ ಶ್ರೀ. ಬಿ. ಸುಧಾಮಣಿ ಮ್ಯಾನ್ಸೇಜಿಂಗ್ ಪಾರ್ಟ್ನರ್ಸ್ ಬೆಂಚ್, ಮಂಗಳೂರು.</p>	<p>03-08-2017</p>	<p>ಪುಸ್ತಕದ ಸಂಖ್ಯೆ 500 /- ಚ. ನಂ. 460/ 07- 08-2017</p>	<p>ಗ್ರಾಮ: ಕೊಡುನುತ್ತು ಸ. ನಂ: 30/12ಬಿ, 30/13ಬಿ ಸ್ಥಳದ ವಿಸ್ತೀರ್ಣ : 27.00 ಸೆಂಟ್ಸ್ ಉದ್ದೇಶ: ವಾಣಿಜ್ಯ ಮತ್ತು ನಿರ್ಮಾಣ (ನೆಲ ಅಂತಸ್ಥಾನ) ಸಿಆರ್/ಆರ್ ವರ್ಗ : CRZ-II ಕಟ್ಟಡದ ವಿಸ್ತೀರ್ಣ: 129.09 ಚ. ಮೀ. FAR: 0.46 HTL: ಸಮಗ್ರ ಭವನೀಯತೆಯಿಂದ ಇರುವ ದೂರ 409 ಮೀಟರ್.</p>	<p>CRZ II ಪ್ಯಾರಾ 8 II-CRZ II (i) & (ii)</p>	<p>28-09-2017</p>	<p>09-10-2017</p>

18.	<p>ಸಿ.ಆರ್.ಎಸ್/ಆರ್.ಆರ್.ಎಸ್(82)2017-18 </p>	<p>ಶ್ರೀ H. ಚಂದ್ರಕುಮಾರ್ ಬಸ್ ದೂರವಿಲ್ಲ ಗುಬಬರ್ ಹಿರಿಯ ಸಿ.ಬಿ.ಎಸ್.ಎಸ್. ಗ್ರಾಮ ಪುರಗಲಿಯ</p>	<p>17-07-2017</p>	<p>ಫಲವು ರೂ.500 /- ಚ.ನಂ. 193/16.8.2017</p>	<p>ಗ್ರಾಮ: ಹೊಸಬೆಟ್ಟ ಸಿ. ನಂ: 30/6ಎ, 33/5ಎ ಸ್ಥಳದ ವಿಸ್ತೀರ್ಣ: 12.00 ಸೆಂಟ್ ಉದ್ದೇಶವಾಸ್ತವ್ಯದ ಮನೆ ನಿರ್ಮಾಣ (ನಲ ಅಂಚು) ಸಿ.ಆರ್.ಎಸ್ ವರ್ಗ: CRZ-II. ಸ್ಥಳದ ವಿಸ್ತೀರ್ಣ: 13.6.23 ಚ. ಮೀ. FAR: 0.24 HTL: ಸಮುದ್ರ ಭರತರೇಖೆಯಿಂದ ಇರುವ ದೂರ 248 ಮೀಟರ್</p>	<p>CRZ II ಪ್ಯಾರಾ 8 II CRZ II (I) & (II)</p>	<p>28-09-2017</p>	<p>09-10-2017</p>
19.	<p>ಸಿ.ಆರ್.ಎಸ್/ಆರ್.ಆರ್.ಎಸ್(66)2017-18 </p>	<p>ಶ್ರೀಮತಿ ಮಲ್ಲೀಕಾ ಎಂ. ಉಪಾಧ್ಯಕ್ಷ ಬಸ್ O. ಬಾರ್ಲಿಪ್ಪೆ ರಾಜ್ ಕುಳಾಯಿ ಪುರಗಲಿಯ</p>	<p>29-06-2017</p>	<p>ಫಲವು ರೂ.100 /- ಚ.ನಂ. 198/01-03-2017</p>	<p>ಗ್ರಾಮ: ಕುಳಾಯಿ ಸಿ.ನಂ: 1/28ಬಿ, 1/28ಬಿ7 ಸ್ಥಳದ ವಿಸ್ತೀರ್ಣ: 07.00 ಸೆಂಟ್ ಉದ್ದೇಶವಾಸ್ತವ್ಯದ ಮನೆ ನಿರ್ಮಾಣ (ಈಗಾಗಲೇ ಇರುವ ಮನೆಗೆ ಮೊದಲನೇ ಮಹಡಿ) ಸ್ಥಳದ ಸಿ.ಆರ್.ಎಸ್ ವರ್ಗ: CRZ-II ಸ್ಥಳದ ವಿಸ್ತೀರ್ಣ: 9.6.33 ಚ. ಮೀ. FAR: 0.29 HTL: ಸಮುದ್ರ ಭರತರೇಖೆಯಿಂದ ಇರುವ ದೂರ 233 ಮೀಟರ್</p>	<p>CRZ II ಪ್ಯಾರಾ 8 II CRZ II (I) & (II)</p>	<p>28-09-2017</p>	<p>09-10-2017</p>
20.	<p>ಸಿ.ಆರ್.ಎಸ್/ಆರ್.ಆರ್.ಎಸ್(80)2017-18 </p>	<p>ಶ್ರೀ ಹಿರೇಂದ್ರ ಬಸ್ ಇಂದಿರಾಜ್ ಮಠ ಶ್ರೀಮತಿ ರಾಜೀಶ್ ಕುಳಾಯಿ ಗ್ರಾಮ ಪುರಗಲಿಯ</p>	<p>17-08-2017</p>	<p>ಫಲವು ರೂ.100 /- ಚ.ನಂ.660 ದಿನಾಂಕ: 28.8.2017</p>	<p>ಗ್ರಾಮ: ಸಿಕ್ಕಾಯಿ ಸಿ. ನಂ: 1/19ಎ, 1ಎ, 23, ಮತ್ತು 1/19ಎ, 1ಎ, 23 ಸ್ಥಳದ ವಿಸ್ತೀರ್ಣ: 05.00 ಸೆಂಟ್ ಉದ್ದೇಶವಾಸ್ತವ್ಯದ ಮನೆ ನಿರ್ಮಾಣ (ನಲ ಅಂಚು) ಸಿ.ಆರ್.ಎಸ್ ವರ್ಗ: CRZ-II ಸ್ಥಳದ ವಿಸ್ತೀರ್ಣ: 72.94 ಚ. ಮೀ. FAR: 0.36 HTL: ಸಮುದ್ರ ಭರತರೇಖೆಯಿಂದ ಇರುವ ದೂರ 241 ಮೀಟರ್</p>	<p>CRZ II ಪ್ಯಾರಾ 8 II CRZ II (I) & (II)</p>	<p>28-09-2017</p>	<p>09-10-2017</p>


21	ನಿರ್ದೇಶನ/ಆರೋಪಣೆ (65) 2017-18 <i>Case No. 136</i> <i>2017</i>	ಶ್ರೀ ಜೋಕೆಂ ಪರೇಶಾ ಬಿನ್ ಡಿ. ಮೋರು ಪರೇಶಾ ಬಂಧುಗಳೂರು ಗ್ರಾಮ ಮಂಗಳೂರು	10-07-2017	ಪುಸ್ತಕದ 500 /- ಚ. ನಂ. 460 ದಿ. 07-08-2017	ಗ್ರಾಮ: ಬಂಧುಗಳೂರು ಪ. ನಂ: 45/5ಎಎ3 ಸ್ಥಳದ ವಿಸ್ತೀರ್ಣ: 10.00 ಸೆಂಟ್ ಉದ್ದೇಶ: ವಾಣಿಜ್ಯದ ಮನೆ ನಿರ್ಮಾಣ (ನಂ. ಅಂತಸ್ತು) ಸೆಲ್ಟಾಚೆಟ್ ವರ್ಗ: CRZ-II ಕಟ್ಟಡದ ವಿಸ್ತೀರ್ಣ: 146.64 ಚ. ಮೀ. FAR: 0.34 RHTL: ನಂ ಭರತೇಬೆಯಂದ ಇರುವ ದೂರ 46 ಮೀಟರ್	CRZ II ಪ್ಯಾರಾ 8 II CRZ II (i) & (ii) <i>old plan no. 15-16</i> <i>is Re-confirmed</i>	28-09-2017	09-10-2017
22	ನಿರ್ದೇಶನ/ಆರೋಪಣೆ (78) 2017-18 <i>Case No. 137</i> <i>2017</i>	ಶ್ರೀ ಹರ್ಷನ್ ಕೋಟೇಪ ಬಿನ್ ಗ್ರೇಡಿಯನ್ ಡಿಸೋಜ ಬಂಧುಗಳೂರು ಗ್ರಾಮ ಮಂಗಳೂರು	02-08-2017	ಪುಸ್ತಕದ 100 /- ಚ. ನಂ. 421 ದಿ. 02-08-2017	ಗ್ರಾಮ: ಬಂಧುಗಳೂರು ಪ. ನಂ: 58/2ಎಎ6 ಸ್ಥಳದ ವಿಸ್ತೀರ್ಣ: 14.00 ಸೆಂಟ್ ಉದ್ದೇಶ: ವಾಣಿಜ್ಯದ ಮನೆ ನಿರ್ಮಾಣ (ನಂ ಅಂತಸ್ತು) ಸೆಲ್ಟಾಚೆಟ್ ವರ್ಗ: CRZ-II ಕಟ್ಟಡದ ವಿಸ್ತೀರ್ಣ: 55.73 ಚ. ಮೀ. FAR: 0.15 RHTL: ನಂ ಭರತೇಬೆಯಂದ ಇರುವ ದೂರ 104 ಮೀಟರ್	CRZ II ಪ್ಯಾರಾ 8 II CRZ II (i) & (ii) <i>old plan no. 15-16</i> <i>is Re-confirmed</i>	09-10-2017	

ಪ್ರಾಥಮಿಕ ನಿರ್ದೇಶಕರು(ಪರಿಷ್ಕರಣೆ)-
ಅರಣ್ಯ, ಪರಿಸರ ಮತ್ತು ಜಲವಿಜ್ಞಾನ ಇಲಾಖೆ
ಮಂಗಳೂರು

ಪ್ರಾಥಮಿಕ ಸ್ನೇಹಿತರ ಅನುಮೋದನೆಗಾಗಿ ಕರ್ನಾಟಕ ರಾಜ್ಯ ಕರಾವಳಿ ವಲಯ ನಿರ್ಮಾಣಾ ಪ್ರಾಧಿಕಾರಕ್ಕೆ ಸಲ್ಲಿಸಿದ ಪ್ರಸ್ತಾವನೆಗಳ ಪಟ್ಟಿ

1. ಈ ಕೆಳಗೆ ಪತ್ರ ಸಂಖ್ಯೆ	2. ಸೀ.ಆರ್/ಆರ್.ಆರ್.ಯು.ಎಸ್ (107)2017-18	3. ಅರ್ಜಿದಾರರ ಹೆಸರು & ವಿಳಾಸ	4. ಅರ್ಜಿ ಸ್ವೀಕೃತ ದಿನಾಂಕ	5. ಪರಿಷ್ಕರಣೆ ಹುಲ್ಲುಪ ಫಿವರ್	6. ಚಟುವಟಿಕೆ/ನಿರೀಕ್ಷಿಸಲಾಗುವ ಪರಿಷ್ಕರಣೆ ಉದ್ದೇಶ	7. ಕರಾವಳಿ ನಿಯಂತ್ರಣ ವಲಯ ಅಧಿಸೂಚನೆಯಡಿ ಅನುಮತಿಸಲಾದ ಚಟುವಟಿಕೆ	8. ಜಿಲ್ಲಾ ಕರಾವಳಿ ವಲಯ ನಿರ್ಮಾಣಾ ಸಮಿತಿ ಸಭೆ ದಿನಾಂಕ	9. ತಾತ್ಕಾಲಿಕ ನಿರೀಕ್ಷಿಸಲಾಗುವ ದಿನಾಂಕ	10. ಸದಾ
	ಸೀ.ಆರ್/ಆರ್.ಆರ್.ಯು.ಎಸ್ (107)2017-18	ಶ್ರೀಮತಿ ರಾಜ್ಯ ವಿಶ್ವವಿದ್ಯಾಲಯ ಸಾಂಸ್ಕೃತಿಕ ಏಜೆನ್ಸ್ ಲಿಮಿಟೆಡ್, ಸಾಂಸ್ಕೃತಿಕ ಏಜೆನ್ಸ್, ಕಾಪಿಲಾನ್, ಮಂಗಳೂರು	25-09-2017	ರೂ.500/- ಪಿ. ನಂ: 647/ 25-09-2017	ಗ್ರಾಮ: ಇಡ್ಲಿ ಪಿ. ನಂ: 69/6 ಸ್ಥಳದ ವಿಸ್ತೀರ್ಣ : 07.32 ಸೆಂಟರ್, ಮನೆ ಉದ್ದೇಶ: ಮುಖ್ಯವಾಗಿ ನಿರ್ಮಾಣ(ನಿಲ ಅಂತಸ್ತು) ಸೀ.ಆರ್.ಎಸ್.ಎಸ್. : CRZ-II ಶಬ್ದದ ವಿಸ್ತೀರ್ಣ: 151.66 ಚ. ಮೀ. FAR : 0.48 HFL:ಸಮುದ್ರ ಭರತಕ್ಕಿಂತಿರುವಂತೆ ಇರುವ ದೂರ 348 ಮೀಟರ್	CRZ II ಪ್ಯಾರಾ 8 II CRZ II (i) & (ii)	20-11-2017	27-11-2017	
	ಸೀ.ಆರ್/ಆರ್.ಆರ್.ಯು.ಎಸ್ (106)2017-18	ಶ್ರೀ ರಾಜನುಜ್ ಕೆಆರ್.ಎಸ್. ಲಿಮಿಟೆಡ್, ಮೆಂಟಲ್ ಚಿಂಗಿ ಪಾನ್, ಕುಳಾಯಿ ಮಂಗಳೂರು	27-09-2017	Rs. 100/- ಪಿ. ನಂ: 569/ 09-11-2017	ಗ್ರಾಮ: ಇಡ್ಲಿ ಪಿ. ನಂ: 79/18&4 ಸ್ಥಳದ ವಿಸ್ತೀರ್ಣ : 04.00 ಸೆಂಟರ್, ಮನೆ ಉದ್ದೇಶ: ಮುಖ್ಯವಾಗಿ ನಿರ್ಮಾಣ(ನಿಲ ಅಂತಸ್ತು) ಸೀ.ಆರ್.ಎಸ್.ಎಸ್. : CRZ-II ಶಬ್ದದ ವಿಸ್ತೀರ್ಣ: 63.56 ಚ. ಮೀ. FAR : 0.39 HFL:ಸಮುದ್ರ ಭರತಕ್ಕಿಂತಿರುವಂತೆ ಇರುವ ದೂರ 189 ಮೀಟರ್	CRZ II ಪ್ಯಾರಾ 8 II CRZ II (i) & (ii)	20-11-2017	27-11-2017	

<p>ಸಿ.ಆರ್/ಆರ್.ಆರ್.ಯು.ಆರ್ (18)2017-18</p>	<p>ಶ್ರೀ ಉಮೇಶ್ ಬನ್ ಶಂಕರ ಭರತ್ ನಗರ ಇದ್ದು ಗ್ರಾಮ ಮಂಗಳೂರು</p>	<p>27-09-2017</p>	<p>Rs. 100/- ಚ.ನಂ.422/ 27-9-2017</p>	<p>ಗ್ರಾಮ: ಇದ್ದು ಸ. ನಂ: 80/18 ಸ್ಥಳದ ವಿಸ್ತೀರ್ಣ: 04.50 ಸೆಂಟ್ಸ್ ಉದ್ದೇಶ: ವಾಣಿಜ್ಯದ ಮನೆ ನಿರ್ಮಾಣ(ನಲ ಅಂಚೆಸ್ತು) ಸಿಆರ್.ಆರ್. ಪರ್ಗ: CRZ-II ಕಟ್ಟಡದ ವಿಸ್ತೀರ್ಣ: 77.29 ಚ. ಮೀ. FAR: 0.36 HTL:ನಿಮ್ಮದ್ದ ಭರತೇಶಯ್ಯಂಥ ಇರುವ ದೂರ 341 ಮೀಟರ್</p>	<p>CRZ II ಛಾಯಾ 8 II CRZ II (I) & (II)</p>	<p>20-11-2017</p>	<p>27-11-2017</p>
<p>ಸಿ.ಆರ್/ಆರ್.ಆರ್.ಯು.ಆರ್ (19)2017-18</p>	<p>ಶ್ರೀ ರುಕ್ಮಿಣಿ ಬನ್ ಮಾಮಾ ಪ್ಯಾರಿ ಶ್ರೀಮತಿ ರುಕ್ಮಿಣಿ ಕೋಂ ರುಕ್ಮಿಣಿ ಶ್ರೀ ಯಾಜ್ಞ ಬನ್ ರುಕ್ಮಿಣಿ ಶ್ರೀಅನ್ನರಾ ಬನ್ ರುಕ್ಮಿಣಿ</p>	<p>27-09-2017</p>	<p>Rs. 500/- ಚ.ನಂ.375/ 16-10-2017</p>	<p>ಗ್ರಾಮ: ಇದ್ದು ಸ. ನಂ: 64/33. ಸ್ಥಳದ ವಿಸ್ತೀರ್ಣ: 14.23 ಸೆಂಟ್ಸ್ ಉದ್ದೇಶ: ವಾಣಿಜ್ಯದ ಮನೆ ನಿರ್ಮಾಣ (ನಲ ಅಂಚೆಸ್ತು ಮತ್ತು ಮೊದಲನೇ ಮಹಡಿ) ಸಿಆರ್.ಆರ್. ಪರ್ಗ: CRZ-II ಕಟ್ಟಡದ ವಿಸ್ತೀರ್ಣ: 360.00 ಚ. ಮೀ. FAR: 0.58 HTL:ನಿಮ್ಮದ್ದ ಭರತೇಶಯ್ಯಂಥ ಇರುವ ದೂರ 386 ಮೀಟರ್</p>	<p>CRZ II ಛಾಯಾ 8 II CRZ II (I) & (II)</p>	<p>20-11-2017</p>	<p>27-11-2017</p>
<p>ಸಿ.ಆರ್/ಆರ್.ಆರ್.ಯು.ಆರ್ (13)2017-18</p>	<p>ಶ್ರೀ ವಾಸುದೇವ ರಾವ್ ಶ್ರೀಮತಿ, ಶ್ರೀಮತಿ ಶ್ರೀ ವೆಂಕಟೇಶ್ ರಾವ್ ಕೆ. ಸುರಾಯಿ ಅಂಚೆ ಮಂಗಳೂರು</p>	<p>13-10-2017</p>	<p>Rs. 500/- ಚ. ನಂ.462/ 9-11-2017</p>	<p>ಗ್ರಾಮ: ಇದ್ದು ಸ. ನಂ: 1/18ಎಮ್.7 1/23ಎಮ್.5 ಸ್ಥಳದ ವಿಸ್ತೀರ್ಣ: 18.00 ಸೆಂಟ್ಸ್. ಗ್ರಾಮ: ಕೊಡವಟ್ಟು ಸ. ನಂ.:12.00 ಸೆಂಟ್ಸ್</p>	<p>CRZ II ಛಾಯಾ 8 II CRZ II (I) & (II)</p>	<p>20-11-2017</p>	<p>27-11-2017</p>



<p>ಆರೋಗ್ಯಕರವಾಗಿ ಮತ್ತು ಸುಸ್ಥವಾಗಿ ಕೆಲಸ ಮಾಡುವಂತಹಂತೆಗೆ ತೆಗೆದುಕೊಳ್ಳುವ ಕ್ರಮಗಳನ್ನು ಕೈಗೊಳ್ಳುವುದು.</p>	<p>10-11-2017</p>	<p>Rs. 500/- ಬಿ. ನಂ. 405/ 10-11-2017</p>	<p>ಗ್ರಾ.ಪಂ. ಕುಳಿಬೀದಿ, ಇರುವ ಮನೆಗೆ ಮೊದಲನೇ ಮಹಡಿ ನಿರ್ಮಿಸಲು ಸೀಲ್-ಚಿಟ್ ವರ್ಗ : CRZ-II ಕಟ್ಟಡದ ವಿಸ್ತೀರ್ಣ: 160.22 ಚ. ಮೀ. FAR: 0.12 HTL: ಸಮುದ್ರ ಭರತರೇಖೆಯಿಂದ ಇರುವ ದೂರ 211 ಮೀಟರ್</p> <p>ಗ್ರಾ.ಪಂ. ಕುಳಿಬೀದಿ ಪಿ. ನಂ. 1/43-ಎ1 ಮತ್ತು 1/44-ಎ1 ಕಟ್ಟಡದ ವಿಸ್ತೀರ್ಣ: 43.00 ಸೆಂಟಿಮೀಟರ್ ಉದ್ದೇಶಪಡಿಸುವುದಾದ ಮನೆ ನಿರ್ಮಾಣ(ನೇರ ಅಂಕು ಮತ್ತು ಮೊದಲನೇ ಮಹಡಿ) ಸೀಲ್-ಚಿಟ್ ವರ್ಗ : CRZ-II ಕಟ್ಟಡದ ವಿಸ್ತೀರ್ಣ: 133.29 ಚ. ಮೀ. FAR: 1.003 HTL: ಸಮುದ್ರ ಭರತರೇಖೆಯಿಂದ ಇರುವ ದೂರ 222 ಮೀಟರ್</p>	<p>CRZ II ಪ್ಯಾರಾ 8 II CRZ II (i) & (ii)</p>	<p>20-11-2017</p>	<p>27-11-2017</p>	
-----------------------------------------------------------------------------------------------	-------------------	--------------------------------------------------	----------------------------------------------------------------------------------------------------------------------------------------------------------------------------------------------------------------------------------------------------------------------------------------------------------------------------------------------------------------------------------------------------------------------------------------------------------------------	-----------------------------------------------------	-------------------	-------------------	--

ಪ್ರಾದೇಶಿಕ ನಿರ್ದೇಶಕರು(ಪರಿಸರ),
ಆರಣ್ಯ, ಜೀವಿಸಂರಕ್ಷಣೆ ಮತ್ತು ಪರಿಸರ ಇಲಾಖೆ
ಮಂಗಳೂರು.



22.6 New Proposals received

Annexure -IV

1. Request for issue of NOC for Re- Construction of Nagabrahmma Sabha Bhavan in Sy. No 76/3 & 76/12 of Padu Village by Sri. Vaman R. Koatyan -reg. (FEE 22 CRZ 2017).
2. Request for issue of NOC for Establishment of liquid petroleum products and other storage tank terminal of 23,800 KL capacity at New Mangalore Port Trust in Plot No. 6 located in Sy. No. 67/1 & 67/2 of Padukodi Village and Sy. Nos. 22/14, 22/16, 24/1, 24/2 of Thanner Bhavi Village, Dhakshina Kannada District by M/s. Aegis Logistics Ltd., (FEE 441 CRZ 2017).
3. Request for issue of NOC for Laying of Edible Oil Pipeline from berth No. 5 of New Mangalore Port to Panambur Village Sy. No. 67, 37/P, 40/P and Baikampady Village Sy. No. 5, 7, 11 & 10 by Sri. Anagha Refineries Pvt. Ltd., (FEE 325 CRZ 2017).
4. Request for issue of NOC for Re-construction of residential house at Sy.No. 249/16 of Kodavooru village in Udupi Taluk by Sri. Haneef Sab S/o Late Ali Saheb (FEE 8 CRZ 2018)
5. Request for issue of NOC for Re-construction of residential house at Sy.No. 249/21 of Kodavooru Village in Udupi Taluk by Sri. Shabuddeen S/o. Ali Saheb (FEE 9 CRZ 2018)
6. Request for issue of NOC for Re-construction of residential house at Sy.No. 167/3 of Anagalli Village in Udupi Taluk by Smt Carmin D' souza S/o. Josef D'souza (FEE 10 CRZ 2018)
7. Request for issue of NOC for Re-construction of residential house at Sy.No. 153/4 of Paduthonse Village in Udupi Taluk by Sri. Roamio Andrade S/o. late Jooliyana Andrade (FEE 11 CRZ 2018)
8. Request for issue of NOC for Request for issue of CRZ Clearance to establishment of Ice plant at Sy. No. 132/7 & 132/11 of Gongolli Village in Udupi Taluk & District by M/s. Udith Enterprises., (FEE 12 CRZ 2018).

9. Reconstruction of residential building at Sy. No. 56/4P1 in Parampalli Village by Smt. Seethu Marakalathi W/o. Madhava Marakala (FEE 293 CRZ 2017)
10. Request for issue of NOC for Reconstruction of residential building at Sy. No. 85/9 in Hejamadi Village by Sri. Jayaram Vittal S/o. H Ananda (FEE 294 CRZ 2017)
11. Request for issue of NOC for Reconstruction of residential building at Sy. No. 44/3 in Gujjadi Village by Smt. Girija Kotharthi W/o Mahabala Kothari (FEE 295 CRZ 2017)
12. Request for issue of NOC for Reconstruction of residential building at Sy. No. 151/9 in Hakladi Village by Smt. Janaki W/o Manju Poojari (FEE 296 CRZ 2017)
13. Request for issue of NOC for Reconstruction of residential building at Sy. No. 183/8 in Hakladi Village by Smt. Sushila W/o Venkata Poojari (FEE 297 CRZ 2017)
14. Request for issue of NOC for Reconstruction of residential building at Sy. No. 34/14 in Noojadi Village by Smt. Parvathi W/o Babu Poojari (FEE 298 CRZ 2017)
15. Request for issue of NOC for Construction of Shadi Mahal in Sy. No. 266/5C2 in Kasaba Village, Kundapura Taluk, Udupi District by Sri. Abdulla S/o. Late Kunhi Arahad Saheb (FEE 299 CRZ 2017)
16. Request for issue of NOC for Establishment of Ice Plant, Cold Storage, Freezing Plant, Boat Sleeve way and construction of Jetty in Sy. No. 268/16 in Koadavoor Village by M/s. Sree Matha Marine Links Malpe (FEE 300 CRZ 2017)
17. Request for issue of NOC for Reconstruction of residential building at Sy. No. 13/8 in Horabhaga Village, Kumata Taluk by Sri. Govind Shambaiah Patagar (FEE 115 CRZ 2018).
18. Request for issue of NOC for Reconstruction of residential building at Sy. No. 83/4B in Uppinapattana Village, Kumata Taluk by Sri. Nagesh Rama Ambiga (FEE 116 CRZ 2018).

19. Request for issue of NOC for Reconstruction of residential building at Sy. No. 260/6 in Kagala Village, Kumata Taluk by Sri. Mahadev S/o Masthi (FEE 117 CRZ 2018).
20. Request for issue of NOC for Reconstruction of residential building at Sy. No. 83/6A in Uppinapattna Village, Kumata Taluk by Sri. Mahabaleshwara Subbu Ambiga (FEE 118 CRZ 2018).
21. Request for issue of NOC for Reconstruction of residential building at Sy. No. 83/4B in Uppinapattna Village, Kumata Taluk by Smt. Lakshmi Rama Ambiga (FEE 119 CRZ 2018).
22. Request for issue of NOC for Reconstruction of residential building at Sy. No. 226/1A in Aghanashini Village, Kumata Taluk by Sri. Kuppu S/o Parameshwar Patagar (FEE 120 CRZ 2018).
23. Request for issue of NOC for Reconstruction of residential building at Sy. No. 997/3A in Hegade Village, Kumata Taluk by Sri. Shankar Kathri Ambiga (FEE 121 CRZ 2018).
24. Request for issue of NOC for Reconstruction of residential building at Sy. No. 99/1, Block No: 242/1 in Juga Village, Kumata Taluk by Sri. Shariefabi Suleman Shekh (FEE 122 CRZ 2018).
25. Request for issue of NOC for Reconstruction of residential building at Sy. No. 27/8 in Shisura Village, Ankola Taluk by Sri. Kumar Bēera Harikanthra (FEE 123 CRZ 2018).
26. Request for issue of NOC for Reconstruction of residential building at Sy. No. 285/7A in Nandanagadda Village, Karwar Taluk by Sri. Abdul Rajak Shekha Abdulla Mulla (FEE 124 CRZ 2018).
27. Request for issue of NOC for Reconstruction of residential building at Sy. No. 119/2 in Kathne, Bolasitta Village, Karwar Taluk by Sri. Krishna Vishwanath Majalikara (FEE 125 CRZ 2018).
28. Request for issue of NOC for Reconstruction of residential building at Sy. No. 226/1A5 in Bavikodla Village, Kumata Taluk by Sri. Vinayaka S/o Mani Kurle (FEE 126 CRZ 2018).

29. Request for issue of NOC for Reconstruction of residential building at Sy. No. 77 B in Hubbanageri Village, Kumata Taluk by Smt. Rashidabi Mahemmed Ali Abusaliya Mulla (FEE 127 CRZ 2018).
30. Request for issue of NOC for Reconstruction of residential building at Sy. No. 19/4 in Devagiri Village, Kumata Taluk by Smt. Sumithra Mohan Mukri (FEE 128 CRZ 2018).
31. Request for issue of NOC for Reconstruction of residential building at Sy. No. 116/1 in Matta Village, Kumata Taluk by Smt. Lakshmi Manjunath (FEE 129 CRZ 2018).
32. Request for issue of NOC for Reconstruction of residential building at Sy. No. 10/7 in Matta Village, Kumata Taluk by Smt. Lakshmi Madev Ambiga (FEE 130 CRZ 2018).
33. Request for issue of NOC for Reconstruction of residential building at Sy. No. 10/5 in Matta Village, Kumata Taluk by Smt. Chaitra Chandrakanth Majalikal (FEE 131 CRZ 2018).
34. Request for issue of NOC for Reconstruction of Gongavali Fishermen Co-operative society building at Sy. No. 145 (Plot No. 35) in Nadumaskeri Village, Kumata Taluk (FEE 132 CRZ 2018).
35. Revised application for issue of NOC for proposed expansion of Tank Terminal Facility at Sy. No. 47/3 (p), 47/7 (P), 47/14(P) of Thannirubavi Village, KIADB, Mangalore for storage of Class A, B & C Petroleum Products and Non-Classified Products by M/s. Raftaar Terminals Pvt. Ltd., (FEE 453 CRZ 2017).
36. Request for issue of NOC for construction of commercial building at Sy. No. 957/1B in Boluru 'A' Village, Mangaluru Taluk by M/s. J. Vamana Prabhu & Co., (FEE 454 CRZ 2018).

1
2
3

4
5
6

7
8
9

